



Hverfið mitt 2019

Samráðsverkefni Reykjavíkurborgar við íbúa um forgangsörðun og úthlutun fjármagns til smærri nýframkvæmda- og viðhaldsverkefna í hverfum Reykjavíkurborgar

**Niðurstöður rafrænna kosninga
sem fram fóru dagana**

31. október til og með 14. nóvember 2019



Efnisyfirlit

1. Kosningapátttaka og fjöldi atkvæða	3
2. Kosningapátttaka eftir kyni	4
3. Kosningapátttaka eftir hverfum	5
4. Kosningapátttaka eftir aldri	6

Fjöldi innsendra atkvæða og niðurstöður

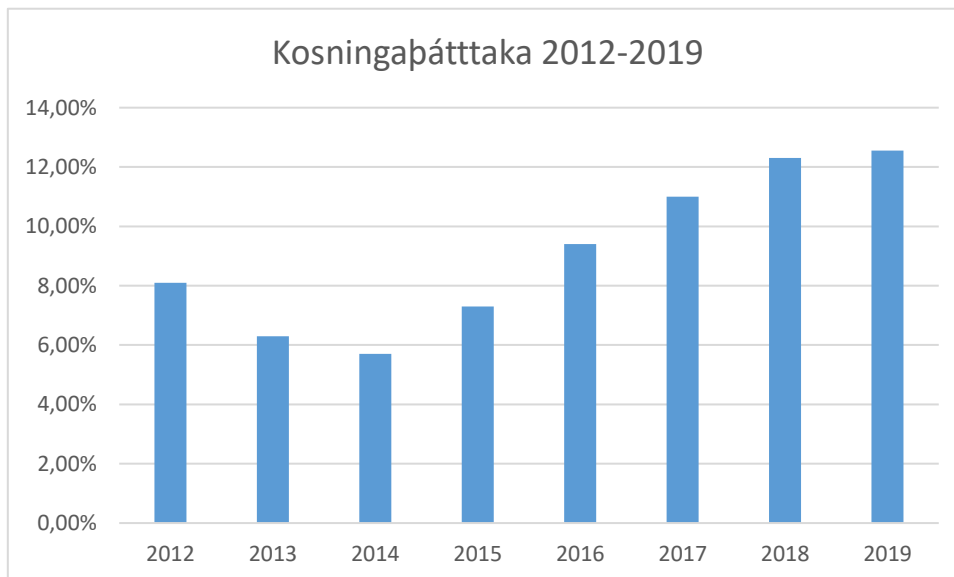
5. Árbær	7
6. Breiðholt	8
7. Grafarholt og Úlfarsárdalur	9
8. Grafarvogur	11
9. Háaleiti og Bústaðir	12
10. Hlíðar	13
11. Kjalarnes	14
12. Laugardalur	15
13. Miðborg	16
14. Vesturbær	17

1. Kosningabátttaka og fjöldi atkvæða

Rafrænum kosningum í Hverfið mitt lauk kl. 00:00 aðfaranótt 15. nóvember 2019 en þær stóðu yfir frá kl. 00:00 þann 31. október 2019. Alls voru kosin 91 verkefni sem koma til framkvæmda á árinu 2020. Heildartala þeirra verkefna sem kosin hafa verið til framkvæmda í gegnum verkefnið Hverfið mitt frá því að kosningar fóru fyrst fram árið 2012 er þá orðin 787.

Einstaklingum á kjörskrá fjölgaði úr 105.987 í 108.422 á milli ára. Í ár kusu 13.608 miðað við þá 13.003 sem kusu í fyrra. Kosningabátttakan var því 12,55% og hækkar úr 12,3% frá árinu 2018. Kosningabátttöku síðustu ára má sjá hér í töflu 1.

Alls voru 52.910 konur á kjörskrá og tóku 8.242 þeirra þátt eða 15,6% en 15,2% kvenna á kjörskrá tóku þátt 2018. Karlar voru 55.512 á kjörskrá og tóku 5.372 þeirra þátt eða 9,7% en hlutfallið var 9,6% 2018.

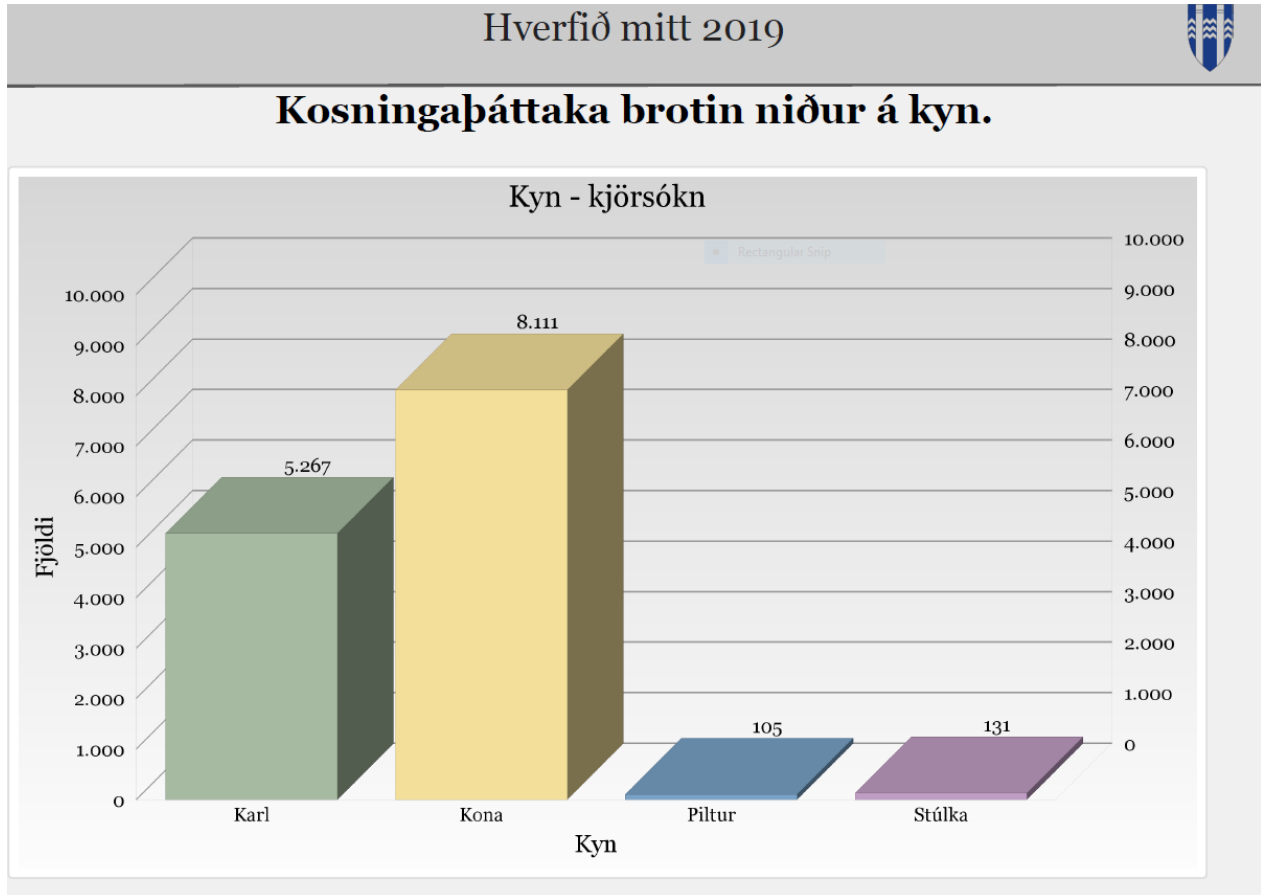


Tafla 1: Kosningabátttaka í rafrænum kosningum Hverfið mitt 2012-2019

Talning hófst í Borgartúni 14, Varmadal – austur, 4.hæð kl. 10:00 föstudaginn 15. nóvember 2019 og lauk kl. 11:40. sama dag. Kjörstjórn fundaði í Borgartúni 14, Reykjavík strax í kjölfar talningar eða kl. 11:50. Kjörstjórn staðfesti á fundi sínum niðurstöður talningar í öllum hverfum.

2. Kosningabáttaka eftir kyni

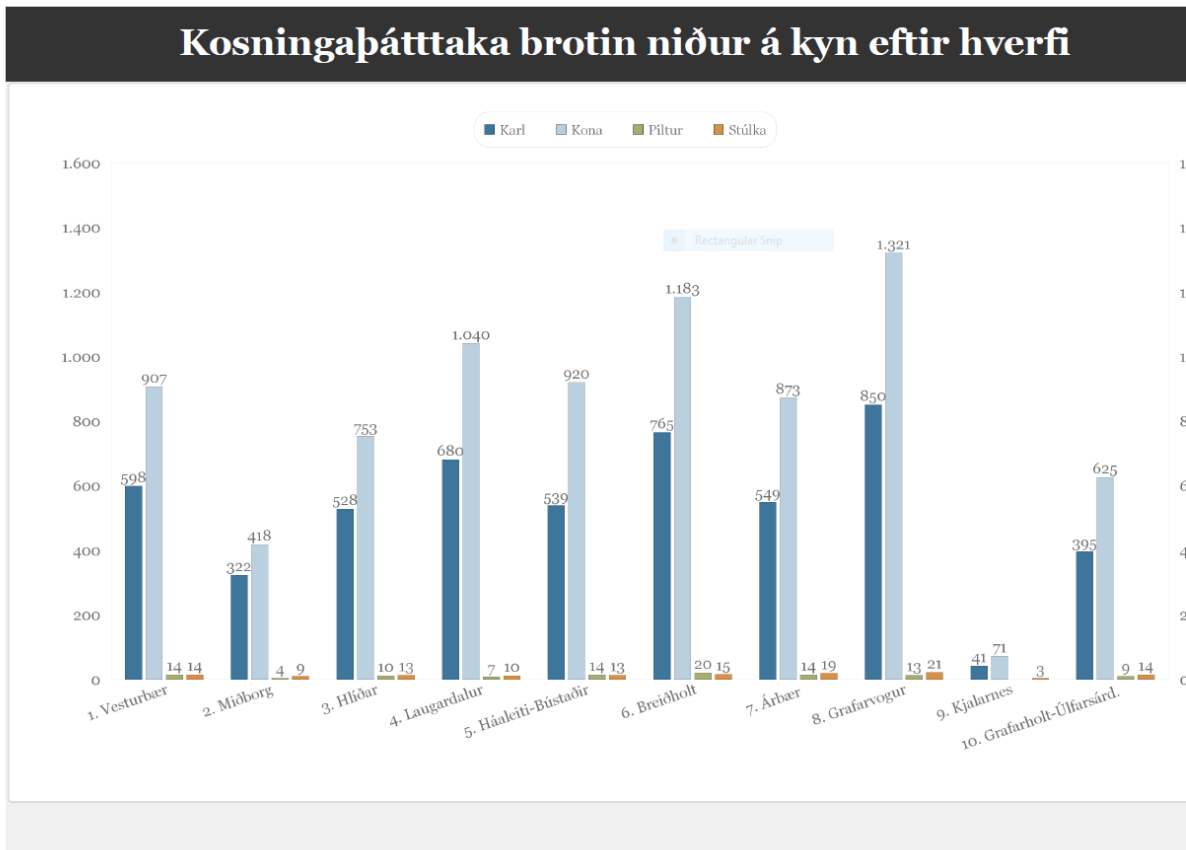
Af þeim sem kusu voru konur í meirihluta eða 60,54% en karlar voru 39,46% sjá mynd 1. Kynjahlutfallið svipað í öllum hverfum, sjá töflu 2. Konur eru alls staðar fleiri í hópi þátttakenda en karlar, fimmta árið í röð. Sjá mynd 1. og töflu 2.



Mynd 1: Kosningabáttaka brotin niður á kyn

Hlutfallslega tóku flestar konur þátt í Grafarholti og Úlfarsárdal, eða 21,9% af þeim konum sem voru á kjörskrá. Næst hæst var hlutfall kvenna á Kjalarnesi eða 21,4%. Lægsta þáttökahlutfall kvenna var í Miðborg, 11,6%.

Hlutfallslega tóku flestir karlar þátt í Grafarholti og Úlfarsárdal, eða 13,7% þeirra karla sem voru á kjörskrá. Næst hæst var hlutfall karla í Árbæ 12,4%. Lægsta hlutfall karla var á Kjalarnesi 4,8%, sjá töflu 3.



Tafla 2: Kosningaþáttaka brotin niður á kyn eftir hverfi

3. Kosningaþáttaka eftir hverfum

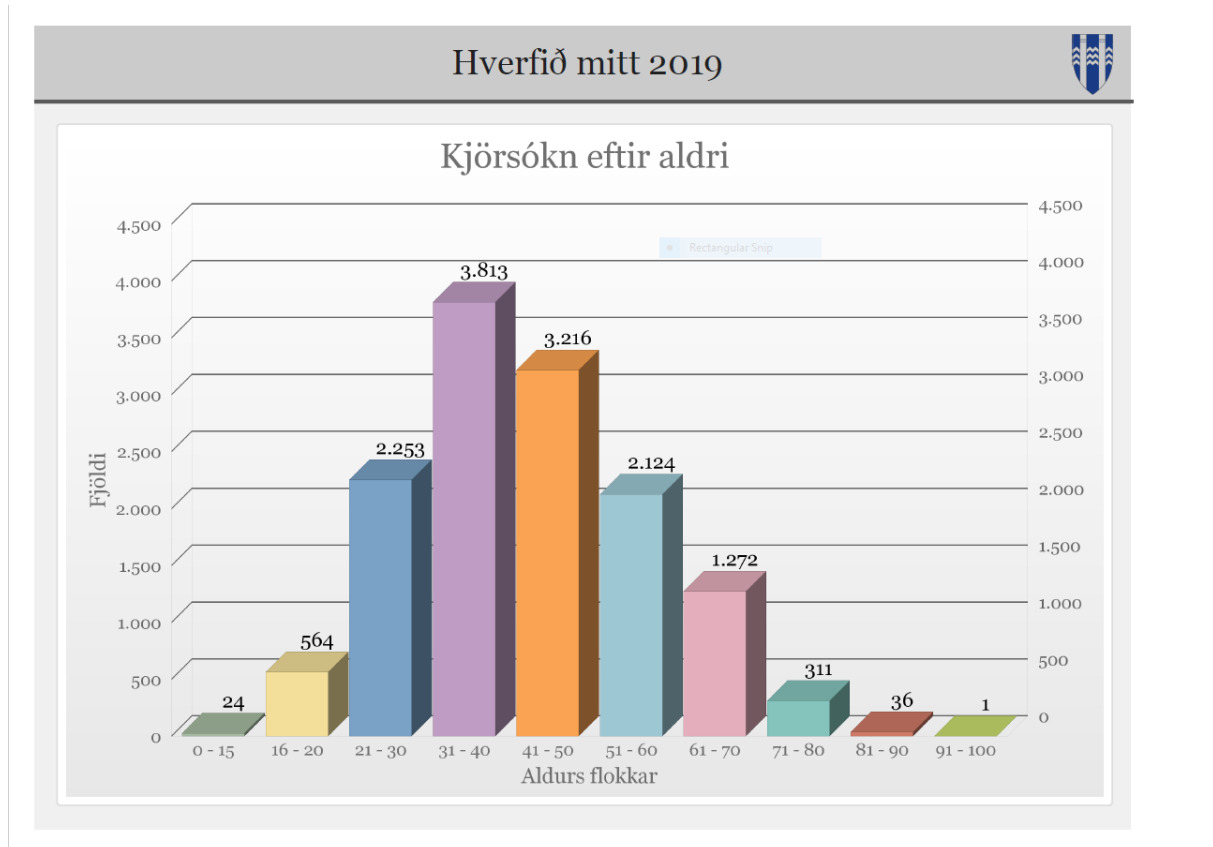
Þátttaka var mest í Grafarholti og Úlfarsárdal líkt og í fyrra en þar var hún 17,8%, næstmest í Árbæ einnig líkt og í fyrra en þar var þátttakan 16,2%, þar á eftir koma Grafarvogur, Hlíðar og Laugardalur. Minnst var þátttakan á Kjalarnesi eða 9,5%. Stærsta stökkið upp á við milli ára tók Breiðholtið. Þátttakan þar árið 2018 var 10,0% og fór í 10,8% í ár. Stærsta stökkið niður á við milli ára tók Kjalarnesið, þátttakan þar árið 2018 var 12,5% en fór í 9,5% í ár. Nánari skýringar eru í töflu 3.

Hverfi	Alls	Karl	Kona	Alls	Karl	Kona
1. Vesturbær	10,2%	7,9%	12,8%	14.965	7.752	7.213
2. Miðborg	9,7%	8,0%	11,6%	7.771	4.076	3.695
3. Hlíðar	13,8%	11,0%	16,9%	9.431	4.887	4.544
4. Laugardalur	12,2%	9,6%	15,0%	14.183	7.176	7.007
5. Háaleiti	11,9%	9,1%	14,5%	12.531	6.102	6.429
6. Breiðholt	10,8%	8,2%	13,6%	18.420	9.605	8.815
7. Árbær	16,2%	12,4%	20,2%	8.961	4.548	4.413
8. Grafarvogur	14,6%	11,4%	17,8%	15.082	7.553	7.529
9. Kjalarnes	9,5%	4,8%	21,4%	1.205	859	346
10. Grafarholt-Úlfarsárd.	17,8%	13,7%	21,9%	5.873	2.954	2.919
Samtals	12,55%	9,7%	15,6%	108.422	55.512	52.910

Tafla 3: Kosningaþáttaka eftir hverfum

4. Kosningaþátttaka eftir aldri

Þátttaka var mest í aldursflokknum 31 til 40 ára, 28% og næstmest í aldursflokknum 41 til 50 ára, 23,6%. Eins og sjá má á mynd 2 er þátttaka yngstu og elstu kjósenda áberandi minni en hjá fólki á miðjum aldri. Í töflu 4 má sjá nákvæma aldursdreifingu kjósenda.



Mynd 2: Kjörsókn eftir aldri

Aldursflokkur	Vesturbær	Miðborg	Hlíðar	Laugard.	H.- Bústaðir	Breiðholt	Árbær	Grafarvogur	Kjalarnes	Grh. Úlfarsárd.	Samtals
0 - 15	4	1	2	1	1		7	4	2	2	24
16 - 20	49	26	47	59	53	94	72	99	11	54	564
21 - 30	289	170	234	231	211	318	221	413	15	151	2.253
31 - 40	429	180	403	552	411	534	444	550	21	289	3.813
41 - 50	364	140	299	423	362	470	341	480	27	310	3.216
51 - 60	224	129	169	252	252	329	221	399	23	126	2.124
61 - 70	132	82	121	173	160	174	121	212	16	81	1.272
71 - 80	39	18	26	40	31	59	25	43		30	311
81 - 90	2	7	3	6	5	5	3	5			36
91 - 100	1										1
	1.533	753	1.304	1.737	1.486	1.983	1.455	2.205	115	1.043	13.614

Tafla 4: Nákvæm aldursdreifing eftir hverfum



Fjöldi innsendra atkvæða og niðurstöður eftir hverfum

Árbær – fjöldi innsendra atkvæða og niðurstöður

Fjárheimild (m.kr.)	41,0
Taldir atkvæðaseðlar í hverfinu	1.491

Niðurstöður Árbæjar

<i>Heiti</i>	<i>Atkv.</i>	<i>m.kr.</i>
1. Þrískiptar flokkunartunnur	520	3.0
2. Hjólaviðgerðarstandur	511	1.0
3. Aðgengi og aðstaða hjá bæjarperlunni Rauðavatn.	497	8.0
4. Niðurgrafin trampolín	462	3.0
5. Meiri gróður í hverfið – skjól fyrir vindi	411	5.0
6. Fjölgun bekkja í Elliðaárdal	382	3.0
7. Lagfæra útisvæði leikskólans Rauðhóls	381	10.0
8. Bætt göngupverun við Árnað	367	3.0
9. Frisbíolfkörfur við skóla	367	4.0
Samtals	3898	40,0

Heildaratkvæði

1. Þrískiptar flokkunartunnur	520	3.0
2. Hjólaviðgerðarstandur	511	1.0
3. Aðgengi og aðstaða hjá bæjarperlunni Rauðavatn.	497	8.0
4. Niðurgrafin trampolín	462	3.0
5. Meiri gróður í hverfið – skjól fyrir vindi	411	5.0
6. Fjölgun bekkja í Elliðaárdal	382	3.0
7. Lagfæra útisvæði leikskólans Rauðhóls	381	10.0
8. Bætt göngupverun við Árnað	367	3.0
9. Frisbíolfkörfur við skóla	367	4.0
10. Lóðafrágangur við Norðlingaskóla	354	4.0
11. Björnslundur Norðlingarholti	342	10.0
12. Rafræn vöktun við skóla og félagsmiðstöðvar í Árbæ	332	20.0
13. Strætóskýli fyrir skólakrakka í Ártúnsholti	314	4.0
14. Tengja gangstíga saman á Selásbraut	276	6.0
15. Hraðatakmarkandi aðgerðir á Norðlingabraut	269	6.0
16. Útibíó í Árbænum, tímabundin uppákoma	267	5.0
17. Endurbætur í Árbæjarlaug – sauna og körfuboltakörfur	257	20.0
18. Lýsing meðfram malbikaða stígnum vestan megin við Rauðavatn	249	15.0
19. Ártúnsholt fjölskylduhreyfing	196	8.0
20. Bætt gróðursetning og hönnun hringtorga í Norðlingaholti	193	5.0
21. Rafræn vöktun/myndavélakerfi í Norðlingaholti	183	20.0
22. Lítil völlur fyrir kúluspil (pétanque/boules)	156	6.0



23. Hundagerði í Norðlingaholti	148	15.0
24. Endurbæta æfingarsvæði fyrir neðan leikskólann Árborg	142	8.0
25. Barnaleikjasundlaug í Árbæjarlaug	121	41.0
Samtals	7697	233,0

Breiðholt – fjöldi innsendra atkvæða og niðurstöður

Fjárheimild (m.kr.)	69,0
Taldir atkvæðaseðlar í hverfinu	1.985

Niðurstöður Breiðholts

Heiti	Atkvæði	m.kr.
1. Seljagarður – Lítill fjölskyldugarður í hjarta Seljahverfis	1203	10.0
2. Bætt göngupverun við Krónuna í Seljahverfi	1011	5.0
3. Niðurgrafin trampólín	875	3.0
4. Lýsing á göngustíg/tröppur frá Grjótaseli niður í Seljadal	817	3.0
5. Parkoursvæði	751	8.0
6. Gönguleið milli Seljahverfis og Hvarfa	737	25.0
7. Endurtyrfa fótboltavöll við Bakkasel	715	4.0
8. Bekkir og ruslatunnur í Bakkana	705	4.0
9. Hraðatakmarkandi aðgerðir við undirgöng undir Stekkjarbakka	664	1.0
10. Körfuboltaspjöld í Breiðholtslaug	658	3.0
Samtals	8136	66,0

Heildaratkvæði

Heiti	Atkvæði	m.kr.
1. Seljagarður – Lítill fjölskyldugarður í hjarta Seljahverfis	1203	10.0
2. Bætt göngupverun við Krónuna í Seljahverfi	1011	5.0
3. Niðurgrafin trampólín	875	3.0
4. Lýsing á göngustíg/tröppur frá Grjótaseli niður í Seljadal	817	3.0
5. Parkoursvæði	751	8.0
6. Gönguleið milli Seljahverfis og Hvarfa	737	25.0
7. Endurbætur á torginu fyrir framan Gerðuberg	725	20.0
8. Endurtyrfa fótboltavöll við Bakkasel	715	4.0
9. Bekkir og ruslatunnur í Bakkana	705	4.0
10. Hreystitæki	701	8.0
11. Hraðatakmarkandi aðgerðir við undirgöng undir Stekkjarbakka	664	1.0
12. Körfuboltaspjöld í Breiðholtslaug	658	3.0
13. Göngustígar neðra Breiðholt	646	8.0
14. Frisbígolfkörfur við skóla	644	5.0
15. Hringekja með hjólastólaaðgengi	640	4.0
16. Stökkpallar fyrir hjól og skíði í skíðabrekkuna	550	7.0



17. Endurnýja leikvöll milli Réttarbakka og Staðarbakka	530	6.0
18. Bætt göngupverun við Hólaberg og Suðurhóla	520	5.0
19. Fótboltavöllur á opnu svæði við Hamraberg/Hólaberg/Suðurhóla	496	6.0
20. Endurbætur á leikvelli milli Staðar - Stafna- og Stuðlasels	475	8.0
21. Hraðatakmarkandi aðgerðir við Engjasel	465	4.0
22. Bætt göngupverun í Suðurfelli	446	5.0
23. Fut-park á Leiknissvæðið	442	15.0
24. Hraðalækkandi aðgerðir við Vesturberg	352	6.0
25. Yfirbyggð hjólastæði í Mjódd	336	12.0
Samtals	16104	185,0

Grafarholt og Úlfarsárdalur – fjöldi innsendra atkvæða og niðurstöður

Fjárheimild (m.kr.)	31,0
Taldir atkvæðaseðlar í hverfinu	1.097

Niðurstöður Grafarholts og Úlfarsárdals

Heiti	Atkv.	m.kr.
1. Sleðabrekka í Úlfarsárdal	406	8.0
2. Fleiri ruslatunnur í Grafarholtið	260	3.0
3. Niðurgrafin trampólín	239	3.0
4. Fleiri tré við Reynisvatn	218	5.0
5. Gönguleiðakort	218	5.0
6. Gróðursetning við Úlfarsfell	217	4.0
7. Ruslatunnur í Úlfarsárdal	206	3.0
Samtals	1.764	31,0

Heildaratkvæði

Heiti	Atkvæði	m.kr.
1. Sleðabrekka í Úlfarsárdal	406	8.0
2. Fleiri ruslatunnur í Grafarholtið	260	3.0
3. Niðurgrafin trampólín	239	3.0
4. Fleiri tré við Reynisvatn	218	5.0
5. Gönguleiðakort	218	5.0
6. Gróðursetning við Úlfarsfell	217	4.0
7. Ruslatunnur í Úlfarsárdal	206	3.0
8. Vatnspóstur við göngustíga hverfisins	184	8.0
9. Útibíó	184	5.0
10. Grafargymm	182	8.0
11. Hjólabraut	178	10.0
12. Fjölgun strætóskýla í Grafarholti	177	4.0
13. Bretta-, hlaupahjóla- og hjólagarður	171	30.0
14. Náttúruleg þrautabraut Úlfarsárdal	169	10.0
15. Göngustígur upp Nónhæð	169	6.0



16. Öryggismyndavélar inn og út úr hverfinu	155	25.0
17. Gróðursetja skóg í hólfi frá Korpu að Víkurvegi	149	5.0
18. Gangstígur milli Grænlandsleiðar og Krónunnar	148	3.0
19. Hringekja með hjólastólaaðgengi	142	4.0
20. Betri leikvöll á svæði við Friggjarbrunn/Sjafnarbrunn	113	10.0
21. Hundagerði	108	15.0
22. Bæta leikskólalóðina hjá Maríuborg	69	10.0
23. Klifursvæði við göngustíga	54	8.0
24. Strætóstöð við Fellsveg	46	6.0
25. Gangbraut meðfram brekkunni á Vínlandsleið	43	23.0
Samtals	4205	221,0

**Grafarvogur – fjöldi innsendra atkvæða og niðurstöður**

Fjárheimild (m.kr.)	59,0
Taldir atkvæðaseðlar í hverfinu	2.133

Niðurstöður Grafarholts og Úlfarsárdals

<i>Heiti</i>	<i>Atkv.</i>	<i>m.kr.</i>
1. Fegra umhverfið í Spönginni	993	4.0
2. Ærslabelgur við Gufunesbæ	963	8.0
3. Lítill almenningsgarður	941	5.0
4. Púttvöllur fyrir alla íbúa Grafarvogs	890	3.0
5. Infrarauð sauna í Grafarvogslaug	785	6.0
6. Gufunesbær - leiktæki	698	5.0
7. Göngustígur meðfram Skemmtigarðinum í Gufunesi	693	5.0
8. Salerni í Gufunes	628	20.0
9. Tveir bekkir við voginn	569	3.0
Samtals	7160	59,0

Heildaratkvæði

<i>Heiti</i>	<i>Atkv.</i>	<i>m.kr.</i>
1. Fegra umhverfið í Spönginni	993	4.0
2. Ærslabelgur við Gufunesbæ	963	8.0
3. Lítill almenningsgarður	941	5.0
4. Púttvöllur fyrir alla íbúa Grafarvogs	890	3.0
5. Infrarauð sauna í Grafarvogslaug	785	6.0
6. Gufunesbær - leiktæki	698	5.0
7. Göngustígur meðfram Skemmtigarðinum í Gufunesi	693	5.0
8. Salerni í Gufunes	628	20.0
9. Bæta aðgengi að Geldinganesi og Eiðinu	605	5.0
10. Gangstéttar við Spöng/Borgir	592	6.0
11. Tveir bekkir við voginn	569	3.0
12. Laga göngustíg meðfram sjónum fyrir neðan Korpuhverfi	567	8.0
13. Göngu- og hjólastígar	550	25.0
14. Malbika stíg milli Grafarvogs og SÁÁ	494	8.0
15. Útiæfingarsvæði við Gufunes	462	8.0
16. Hundagerði	456	15.0
17. Fótabaðslaug	437	8.0
18. Parkoursvæði	434	8.0
19. Hjólabraut á skólalóðir og opin svæði	406	10.0
20. Ruslatunnur á leiksvæði norðan við Frostafold 20	403	2.0
21. Tónlistarleikvöllur	395	10.0
22. Skólahreystibraut við Rimaskóla	367	20.0
23. Endurbætur á leikvelli neðan við Logafold 78-80	363	6.0
24. Æfingartæki í Grafarvogslaug	324	8.0
25. Vatnspóstar við íþróttasvæði	149	24.0
Samtals	14164	230.0

**Háaleiti og Bústaðir – fjöldi innsendra atkvæða og niðurstöður**

Fjárheimild (m.kr.)	51,0
Taldir atkvæðaseðlar í hverfinu	1425

Niðurstöður Háaleitis og Bústaða

<i>Heiti</i>	<i>Atkv.</i>	<i>m.kr.</i>
1. Bæta grendargáma við Grímsbæ	681	5.0
2. Gróðursetja rabbabara og berjarunna víða um hverfið	608	3.0
3. Hjólápumpa við Rauðagerði	579	1.0
4. Göngustígur á hæðinni austan við Réttarholtsskóla	568	6.0
5. Bæta aðstöðu gangandi vegfarenda yfir Kringlumýrarbraut	517	3.0
6. Umferðarspeglar við hornið á Hamarsgerði og Réttarholtsvegi	488	1.0
7. Endurbæta fótboltavöll milli K- og H-landa	470	3.0
8. Klára göngustíg milli Síðumúla og Háaleitisbrautar	463	6.0
9. Ávaxtatré í Fossvogsdal	463	4.0
10. Frisbíggöngurur við skóla	457	4.0
11. Örugg gönguleið – hitaveitustokkur	440	10.0
12. Grill og leiktæki í garðinn fyrir aftan Miðbæ	412	5.0
Samtals	6146	51,0

Heildaratkvæði

<i>Heiti</i>	<i>Atkv.</i>	<i>m.kr.</i>
1. Bæta grendargáma við Grímsbæ	681	5.0
2. Gróðursetja rabbabara og berjarunna víða um hverfið	608	3.0
3. Hjólápumpa við Rauðagerði	579	1.0
4. Göngustígur á hæðinni austan við Réttarholtsskóla	568	6.0
5. Bæta aðstöðu gangandi vegfarenda yfir Kringlumýrarbraut	517	3.0
6. Umferðarspeglar við hornið á Hamarsgerði og Réttarholtsvegi	488	1.0
7. Endurbæta fótboltavöll milli K- og H-landa	470	3.0
8. Klára göngustíg milli Síðumúla og Háaleitisbrautar	463	6.0
9. Ávaxtatré í Fossvogsdal	463	4.0
10. Frisbíggöngurur við skóla	457	4.0
11. Örugg gönguleið – hitaveitustokkur	440	10.0
12. Gróðursetning meðfram Miklubrautinni	428	15.0
13. Grill og leiktæki í garðinn fyrir aftan Miðbæ	412	5.0
14. Parkoursvæði	411	8.0
15. Rólur fyrir alla og hugleiðsla í Hólmgarði	385	6.0
16. Hraðahindrun/prenging í Kvistalandi til að auka öryggi barna	353	4.0
17. Lýsingu við göngustíg frá Listabraut upp að Austurvei	348	7.0
18. Hringekja með hjólastólaaðgengi	345	4.0
19. Vegglistaverk	322	4.0
20. Skýli eða opinn skáli í Grundagerðisgarði	316	15.0



21. Bæta göngupverun við Háaleitisskóla - Álftamýri	301	10.0
22. Hreystitæki	275	8.0
23. Göngustígur milli Háaleitisbrautar og Safamýri	262	25.0
24. Gera göngustíg og setja lýsingu milli Sogav. og Rauðagerðis	213	15.0
25. Meiri list í almannarýmið neðan við Miklubraut	143	10.0
Samtals	10248	182.0

Hlíðar – fjöldi innsendra atkvæða og niðurstöður

Fjárheimild (m.kr.)	45,0
Taldir atkvæðaseðlar í hverfinu	1381

Niðurstöður Hlíða

<i>Heiti</i>	<i>Atkv.</i>	<i>m.kr.</i>
1. Lagfæra göngustígs frá Hlíðum yfir í Öskjuhlíð	616	5.0
2. Endurbætur á leikvelli á Klambratúni	591	5.0
3. Bekkir fyrir framan Kjarvalsstaði	536	2.0
4. Klifursteinn fyrir krakka og fullorðna	535	4.0
5. Langborð á Klambratún	479	3.0
6. Lagfæring göngustíga á Klambratúni	472	6.0
7. Niðurgrafin trampolín	465	3.0
8. Hlaupabraut kringum Klambratún	461	5.0
9. Breikka göngustíg á milli Skógarhlíðar og Eskihlíðar	437	6.0
10. Bætt göngupverun við Bónus, Skipholti	433	4.0
11. Hraðamerkingar málaðar á vistgötur í Suðurhlíðum	225	2.0
Samtals	5250	45,0

Heildaratkvæði

<i>Heiti</i>	<i>Atkv.</i>	<i>m.kr.</i>
1. Lagfæra göngustígs frá Hlíðum yfir í Öskjuhlíð	616	5.0
2. Endurbætur á leikvelli á Klambratúni	591	5.0
3. Bekkir fyrir framan Kjarvalsstaði	536	2.0
4. Klifursteinn fyrir krakka og fullorðna	535	4.0
5. Langborð á Klambratún	479	3.0
6. Lagfæring göngustíga á Klambratúni	472	6.0
7. Niðurgrafin trampolín	465	3.0
8. Hlaupabraut kringum Klambratún	461	5.0
9. Breikka göngustíg á milli Skógarhlíðar og Eskihlíðar	437	6.0
10. Bætt göngupverun við Bónus, Skipholti	433	4.0
11. Bætt umferðaröryggi á Háteigsvegi neðan Lönguhlíðar	420	4.0
12. Setja góðan sparkvöll í stað malarvallar á Klambratúni	404	15.0
13. Meiri gróður við Rauðarárstíg og Háteigsveg	388	4.0
14. Körfuboltavöllur á lóð Hlíðaskóla	339	8.0



15. Endurbæta æfingatækin á Klambratúni	315	12.0
16. Áhugaverð leiktæki á skólalóð Hlíðaskóla fyrir miðstig	299	20.0
17. Skýrari merkingar og gönguleiðir upp að Perlunni	294	5.0
18. Ný strætóstoppistöð við Valsheimilið/Bústaðaveg	266	10.0
19. Bætt gönguþverun við Suðurver	259	6.0
20. Hraðamerkingar málaðar á vistgötur í Suðurhlíðum	225	2.0
21. Grænahlíð	222	4.0
22. Labyrinth - Hugleiðslustígur á Klambratún	196	4.0
23. Parkoursvæði	192	8.0
24. Tjörn á Klambratúni	127	40.0
25. Heiti á stígana á Klambratúni	94	6.0
Samtals	9065	1910

Kjalarnes – fjöldi innsendra atkvæða og niðurstöður

Fjárheimild (m.kr.)	15,0
Taldir atkvæðaseðlar í hverfinu	120

Niðurstöður Kjalarness

Heiti	Atkv.	m.kr.
1. Niðurgrafin trampólín	39	3.0
2. Klifurgrind	37	5.0
3. Minnisvarði um brostin loforð Reykjavíkurborgar	33	5.0
Samtal	109	13,0

Heildaratkvæði

Heiti	Atkvæði	m.kr.
1. Niðurgrafin trampólín	39	3.0
2. Klifurgrind	37	5.0
3. Minnisvarði um brostin loforð Reykjavíkurborgar	33	5.0
4. Frisbígolfkörfur til æfinga	31	3.0
5. Leikkastali í hverfið	31	8.0
6. Mjúkt yfirborðsefni á útisvæði sundlaugar	24	10.0
7. Strandblakvöllur	16	3.0
8. Hreystisvæði	16	8.0
9. Vatnspóstur við sparkvöll hjá Klébergsskóla	15	8.0
10. Tjarnargarður við hverfislækinn	12	10.0
11. Glerveggur við sundlaug.	11	10.0
12. Hringsjá út á Klébergi	8	8.0
13. Hjólabraut	8	10.0
14. Parkoursvæði	2	8.0
Samtals	283	99,0



Laugardalur – fjöldi innsendra atkvæða og niðurstöður

Fjárheimild (m.kr.)	49,0
Taldir atkvæðaseðlar í hverfinu	1.663

Niðurstöður Laugardals

Heiti	Atkv.	m.kr.
1. Lýsing á malarstígum í Laugardalnum	752	9.0
2. Fleiri bekkir fyrir gangandi vegfarendur	609	3.0
3. Ungbarnarólur á leikvelli	502	2.0
4. Lagfæring á lóð Langholtsskóla vegna vatnssöfnunar	463	10.0
5. Bæta lýsingu á göngustíg frá Glæsibæ að Langholtsskóla	442	12.0
6. Körfuboltavöllur	436	10.0
7. Fótboltamark við Ljósheimaróló	282	3.0
Samtals	3486	49,0

Heildaratkvæði

Heiti	Atkvæði	m.kr.
1. Lýsing á malarstígum í Laugardalnum	752	9.0
2. Fleiri bekkir fyrir gangandi vegfarendur	609	3.0
3. Ungbarnarólur á leikvelli	502	2.0
4. Lagfæring á lóð Langholtsskóla vegna vatnssöfnunar	463	10.0
5. Bæta lýsingu á göngustíg frá Glæsibæ að Langholtsskóla	442	12.0
6. Körfuboltavöllur	436	10.0
7. Gróðurbætur við Sæbrautina	431	4.0
8. Hringekja með hjólastólaaðgengi	361	4.0
9. Bætt gönguþverun við Holtaveg/Skipasund	359	5.0
10. Grænt svæði og bekkir	358	8.0
11. Upplýsingaskilti um gömlu sundlaugina í Laugardal	344	4.0
12. Gangbrautarljós á Reykjaveg	343	20.0
13. Náttúrulegt ævintýrasvæði við Glaðheima/Prótttheima	333	20.0
14. Hreystitæki	327	8.0
15. Bætt gönguleið á Langholtsvegi - Suðurlandsbr. - Skeiðarvog	292	8.0
16. Fótboltamark við Ljósheimaróló	282	3.0
17. Ljósheimaróló – Samverustaður fyrir unga sem aldna	275	8.0
18. Takmarka aðgengi að bílastæði norðan við Laugardalsvöll	231	15.0
19. Skeiðarvogur	216	8.0
20. Endurbæta Rúnuróló fyrir eldri börn	213	5.0
21. Hundagerði við Vatnagarða	187	15.0
22. Ný rennibraut í Laugardalslaug	181	30.0
23. Endurbætur á beðum í Skeiðarvogi	171	10.0
24. Leikvöllur við Sóltún	162	13.0
25. Battavöll á lóð Vogaskóla	154	25.0
Samtals	8424	259,0

**Miðborg – fjöldi innsendra atkvæða og niðurstöður**

Fjárheimild (m.kr.)	32,0
Taldir atkvæðaseðlar í hverfinu	862

Niðurstöður Miðborgar

<i>Heiti</i>	<i>Atkv.</i>	<i>m.kr.</i>
1. Endurbætur á gangstéttum víðsvegar um Þingholtin	431	7.0
2. Bæta gönguleiðir skólabarna	402	4.0
3. Þrískiptar flokkunartunnur við Sundhöll Reykjavíkur	366	2.0
4. Líflegir almenningsbekkir	313	4.0
5. Endurbætur á Einarsgarði v/Laufásveg	304	3.0
6. Vegglistaverk	295	4.0
7. Bætt umferðaröryggi við Laufásborg	285	3.0
8. Viðgerðarstandur fyrir reiðhjól við Nauthólsvík	232	1.0
9. Niðurgrafin trampólín	223	3.0
Samtals	2851	31,0

Heildaratkvæði

<i>Heiti</i>	<i>Atkvæði</i>	<i>m.kr.</i>
1. Endurbætur á gangstéttum víðsvegar um Þingholtin	431	7.0
2. Bæta gönguleiðir skólabarna	402	4.0
3. Þrískiptar flokkunartunnur við Sundhöll Reykjavíkur	366	2.0
4. Líflegir almenningsbekkir	313	4.0
5. Endurbætur á Einarsgarði v/Laufásveg	304	3.0
6. Vegglistaverk	295	4.0
7. Bætt umferðaröryggi við Laufásborg	285	3.0
8. Hljómskálagarðslagfæringar	261	8.0
9. Hamingjusamari fuglar við Tjörnina	234	8.0
10. Viðgerðarstandur fyrir reiðhjól við Nauthólsvík	232	1.0
11. Útiæfingatæki í Hljómskálagarð	229	8.0
12. Niðurgrafin trampólín	223	3.0
13. Endurbætur á núverandi grillstæði og nærliggjandi grasflöt	209	4.0
14. Laga gangstétt á Snorrabraut; frá Eiríksgötu að Flókagötu	188	10.0
15. Hringekja með hjólastólaaðgengi	168	4.0
16. Parkoursvæði	144	8.0
17. Endurskipuleggja hjólastíg við Sólfarið	131	6.0
18. Hleðslustöð	113	2.0
19. Flygill fyrir Spennistöðina	96	8.0
20. Hjólabraut	74	10.0



21. Endurbætur á sparkvelli í Skerjafirði	72	4.0
22. Klifursvæði	65	7.0
23. Klifurgrind og hreiðurróla á Aparóló í Skerjó	62	6.0
24. Laga fótboltavöllinn í Skerjafirði	61	7.0
25. Upplýsingaskilti um svifryk	43	28.0
Samtals	5001	159,0

Vesturbær – fjöldi innsendra atkvæða og niðurstöður

Fjárheimild (m.kr.)	58,0
Taldir atkvæðaseðlar í hverfinu	1451

Niðurstöður Vesturbæjar

Heiti	Atkv.	m.kr.
1. Þrískiptar ruslatunnur	859	3.0
2. Mýkri gönguleiðir í Vesturbæjarlaug	782	6.0
3. Ruslafötur	634	3.0
4. Niðurgrafin trampólín	595	3.0
5. Lífga upp á Aparóló	593	4.0
6. List í almenningsrými	570	12.0
7. Hreinsun veggjakrots	566	5.0
8. Háar rólur nálægt hafi	553	6.0
9. Strandlíf hjá grásleppuskúrunum við Grímstaðarvör	474	4.0
10. Setbekkur á hornið við Öldugötu 25	451	1.0
11. Matjurtagarð í portið hjá Verkamannabústöðunum	439	2.0
12. Frisbígolfkörfur við skóla	421	3.0
13. Hringekja með hjólastólaaðgengi	420	4.0
14. Smábókasafn	353	2.0
Samtals	7710	58,0

Heildaratkvæði

Heiti	Atkvæði	m.kr.
1. Þrískiptar ruslatunnur	859	3.0
2. Mýkri gönguleiðir í Vesturbæjarlaug	782	6.0
3. Ruslafötur	634	3.0
4. Niðurgrafin trampólín	595	3.0
5. Lífga upp á Aparóló	593	4.0
6. List í almenningsrými	570	12.0
7. Hreinsun veggjakrots	566	5.0
8. Hagatorg 2. áfangi	555	30.0
9. Háar rólur nálægt hafi	553	6.0
10. Strandlíf hjá grásleppuskúrunum við Grímstaðarvör	474	4.0
11. Setbekkur á hornið við Öldugötu 25	451	1.0
12. Matjurtagarð í portið hjá Verkamannabústöðunum	439	2.0
13. Frisbígolfkörfur við skóla	421	3.0



14. Hringekja með hjólastólaaðgengi	420	4.0
15. Endurtyrfa svæðið á boltavelli við Kaplaskjólsvæg	385	3.0
16. Vatnspóstur	383	8.0
17. Parkoursvæði	379	8.0
18. Lýsing við sjávarsíðuna	372	15.0
19. Smábókasafn	353	2.0
20. Klifursvæði við göngustíg	326	3.0
21. Bæta líkamsræktartækin við göngustíginn hjá Suðurgötu	320	8.0
22. Tyrfa sparkvöllinn á Lynghagaróló	314	5.0
23. Hreyfistýrð bleik LED ljós fyrir stiga niður á stönd	294	4.0
24. Hjólabrettagarður í Vesturbæinn	210	20.0
25. Yfirborðsfrágangur á malarsvæði milli Sæborgar og göngustígs	193	13.0
Samtals	11441	175,0



Fundargerðir kjörstjórnar

R19090256

Fyrsti fundur kjörstjórnar:

Kjörstjórn Hverfið mitt 2019

Ár 2019, þriðjudaginn 10. september 2019 var haldinn fyrsti fundur í kjörstjórn verkefnisins Hverfið mitt 2019. Fundurinn var haldinn í Jónínubúð, Ráðhúsi Reykjavíkur og hófst kl 14:00. Viðstödd voru Anna Kristinsdóttir, Grímur Kjartansson og Guðbjörg Lára Másdóttir. Fjarverandi voru Guðrún Elsa Tryggvadóttir og Helga Björk Laxdal.

Fundarritari var Guðbjörg Lára Másdóttir.

Þetta gerðist

1. Farið yfir reglurnar frá því í fyrra
2. Breytingartillögur samþykktar
3. Farið yfir kjörstjórn frá því í fyrra
4. Breytingartillögur samþykktar, í stað Eggerts Skúlasonar kemur Grímur Kjartansson og í stað Jóns Péturs Skúlasonar kemur Guðrún Elsa Tryggvadóttir.
5. Hlutverk innann kjörstjórnar. Lagt er til að Helga Björk Laxdal sé formaður kjörstjórnar líkt og í fyrra.
6. Lagt er til að Guðbjörg Lára Másdóttir leggi uppfærðar reglur um rafrænar kosningar „Hverfið mitt 2019“ ásamt tillögu að kjörstjórn til samþykktar á næsta fundi mannréttinda,- nýsköpunar og lýðræðisráðs.

Fundi slitið 14:30

R19090256

Annar fundur kjörstjórnar:

Kjörstjórn Hverfið mitt 2019

Ár 2019, miðvikudagurinn 18. september 2019 var haldinn annar fundur kjörstjórnar verkefnisins Hverfið mitt 2019. Fundurinn var haldinn í Dótabúð, Ráðhúsi Reykjavíkur og hófst kl 10:30. Viðstödd voru Anna Kristinsdóttir, Grímur Kjartansson, Guðrún Elsa Tryggvadóttir og Guðbjörg Lára Másdóttir. Fjarverandi var Helga Björk Laxdal.

Fundarritari var Guðbjörg Lára Másdóttir.

Þetta gerðist

1. Farið var yfir erindi frá tækniteymi varðandi deilingar hugmynda.
2. Breytingartillaga tækniteymis var samþykkt



Helga Björk Laxdal fékk neðangreinda lýsingu bréfleiðis og samþykkti tillöguna.

Lýsing á tillögu: erindið snýst um það að þegar einstaklingur deilir hugmyndinni sinni á Facebook þá birtist mynd af tiltekinni hugmynd með færslunni. Ef einhver annar sem sér þessa færslu á Facebook smellir á hana þá fer hann beint á forsíðu kosningarinnar en ekki í tiltekið hverfi þar sem hugmyndin er til kosningar.

Bent hefur verið á þennan galla frá auglýsingastofunni og tækniteymi og lagt til að þessu yrði breytt í að : deili ég hugmynd sem er til kosningar í t.d Grafarvogi og einhver smellir á hana þá dettur hann beint á kjörseðil Grafarvogs en ekki á forsíðu kosningarinnar. Forsíða kosningarinnar lítur svona út <https://ktest.betrireykjavik.is/>

Einnig var bent á möguleikann á því að með því að hafa þetta svona erum við brjóta reglur Facebook þar sem hlekkurinn sem einstaklingur deilir vísar ekki á síðu sem inniheldur efnið sem verið er að deila heldur þarf að smella á rétt hverfi til þess að finna efninu sem var deilt. Ef Facebook myndi merkja þessar deilingar sem „spam“ myndi það leiða af sér að allir hlekkir sem deilt er inná kosningarnar inná Facebook yrðu bannaðir. Að leiðrétta slíkt bann gæti tekið margar vikur. Það myndi hafa gríðarleg áhrif á kosninguna að geta ekki deilt hlekkjum inná kosninguna í gegnum Facebook.

Tillaga frá tækniteyminu er sú að breyta þessu þannig að smelli maður á hlekk sem er deilt fer maður inn á hverfið sem á hugmyndina sem verið er að deila. En bæta við möguleikanum á því að deila líka forsíðunni (sem er þá tæknilega séð allur kjörseðillinn).

Fundi slitið 10:50

R19090256

Þriðji fundur kjörstjórnar:

KJÖRSTJÓRN HVERFIÐ MITT 2019

Ár 2019, föstudagurinn 15. nóvember, var haldinn fundur í kjörstjórn vegna kosninganna Hverfið mitt 2019. Fundurinn var haldinn á Höfðatorgi, Varmadal 4. Hæð austur og hófst kl. 12.10.

Viðstödd voru Anna Kristinsdóttir, Guðrún Elsa Tryggvadóttir, Grímur Kjartansson, Helga Björk Laxdal og Guðbjörg Lára Másdóttir sem ritaði fundargerð. Einnig sátu fundinn Sigurður Másson, Guðjón Hlynur Guðmundsson, Grétar Grétarsson, Garðar Þorsteinsson, Grímur Kjartansson og Einar Þórðarson sem eru tækniteymi verkefnisins.

Þetta gerðist:

Lagðar fram á rafrænu formi niðurstöður dags. 15. nóvember úr rafrænni kosningu fyrir Hverfið mitt 2019 samkvæmt talningu sem fram fór sama dag.



Niðurstöður fyrir hverfi 1, Árbær, 9 verkefni valin fyrir 40 milljónir. Niðurstöður staðfestar.
Niðurstöður fyrir hverfi 2, Breiðholt, 10 verkefni valin fyrir 66 milljónir. Niðurstöður staðfestar.
Niðurstöður fyrir hverfi 3, Grafarholt og Úlfarsárdalur, 7 verkefni valin fyrir 31 milljón.
Niðurstöður staðfestar.
Niðurstöður fyrir hverfi 4, Grafarvogur, 9 verkefni valin fyrir 59 milljónir. Niðurstöður staðfestar.
Niðurstöður fyrir hverfi 5, Háaleiti og Bústaðir, 12 verkefni valin fyrir 51 milljón. Niðurstöður staðfestar.
Niðurstöður fyrir hverfi 6, Hlíðar, 11 verkefni valin fyrir 45 milljónir. Niðurstöður staðfestar.
Niðurstöður fyrir hverfi 7, Kjalarnes, 3 verkefni valin fyrir 13 milljónir.
Niðurstöður fyrir hverfi 8, Laugardalur, 7 verkefni valin fyrir 49 milljónir. Niðurstöður staðfestar.
Niðurstöður fyrir hverfi 9, Miðborg, 9 verkefni valin fyrir 31 milljón.
Niðurstöður fyrir hverfi 10, Vesturbær, 14 verkefni valin fyrir 58 milljónir. Niðurstöður staðfestar.

Stjarna hefur einungis áhrif á röðun innan verkefna sem hljóta kosningu en ekki áhrif á niðurstöður. Ekki er þörf á hlutkesti í neinu hverfi.

Fundi slitið kl. 12.30