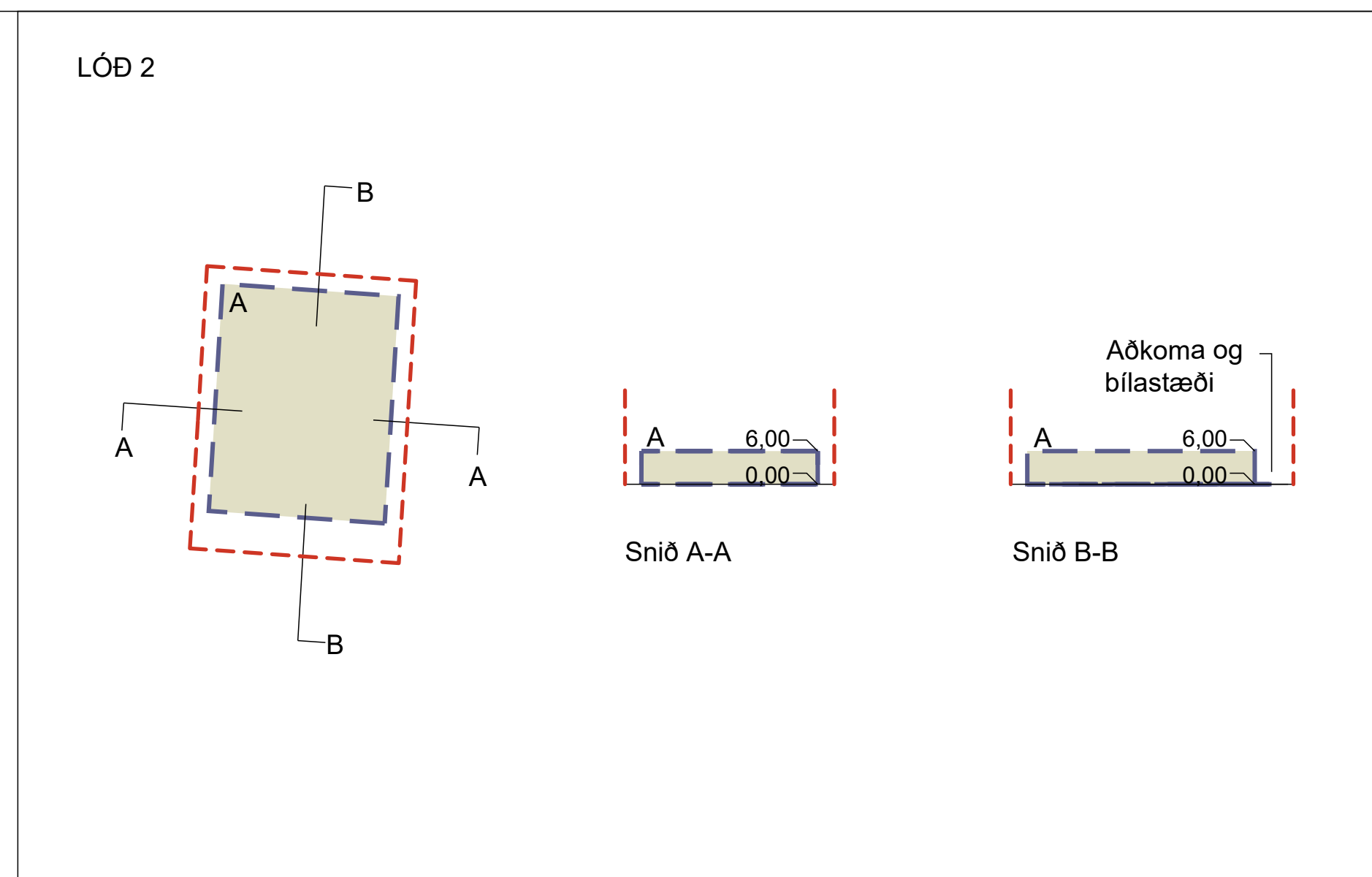
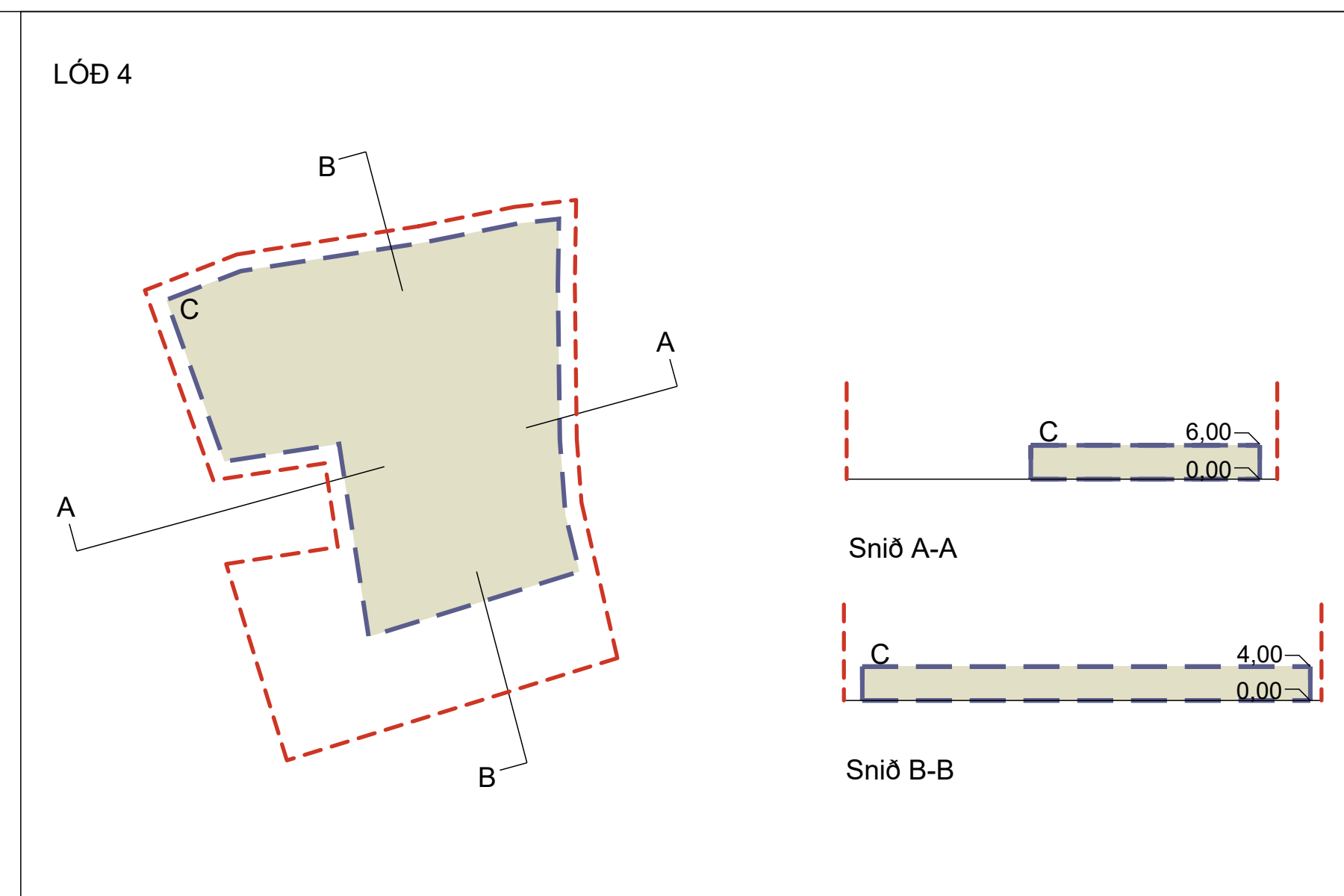


Skilmálateikningar lóð 3 1:1000

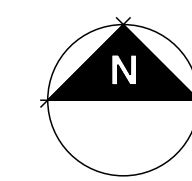


Skilmálateikningar lóð 2 1:1000



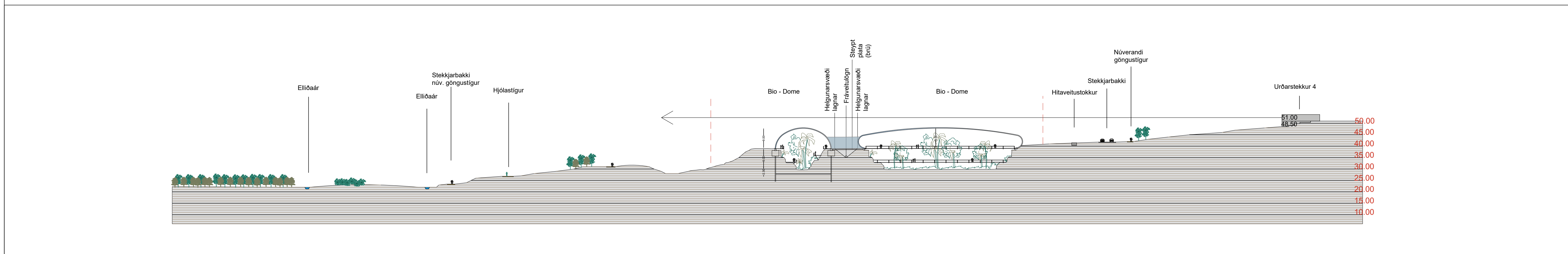
Skilmálateikningar lóð 4 1:1000

- SKÝRINGAR
- Lóðamörk eftir breytingu
 - Byggingarreitur
 - Byggingarreitur létt tengbygging
 - Gólfritúr/aðkomuhæð



Lóð	Notkun	Stærð lóðar (fermetrar)	Heimilæð byggingarmagn (fermetrar)	Heimilæð byggingarmagn, gróðurhús eða sambærilegt (fermetrar)	Hámarksfjöldi bílastæða	Hámarksfjöldi rútustæða
Lóð 1	Prúnarsvæði skv. aðalskipulagi	19,435	0	0	0	0
Lóð 2	Þjónustubúðir	1,945	1,300	0	15	0
Lóð 3	Gróðurhvellir	12,027	0	4,500	0	0
Lóð 4	Samkomu- og skrifstofubygging	5,418	500	300	0	0
Lóð 5	Sameiginleg bílastæði	4,432	0	0	80	2
Samtals		43,257	1,800	4,800	95	2

Skilmálatáfla

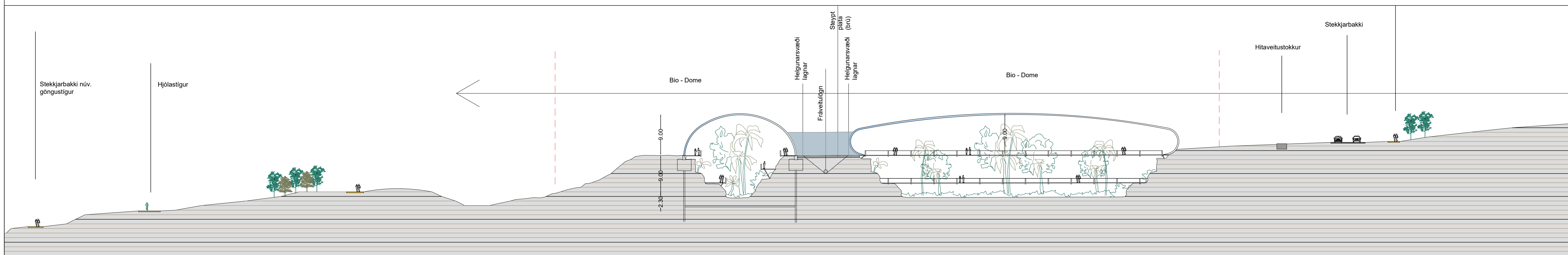


Deiliskipulagsbreyting þessi sem fengið hefur meðferð í samræmi við 43. gr. skipulagslaga nr. 123/2010 var samþykkt í _____ þann _____

Tillagan var auglýst frá _____

með athugasemdafrestri til _____

Auglýsing um gildistöku deiliskipulags var birt í B-deild Stjórnartíðinda þann _____



REYKJAVÍKURBORG - STEKKJARBAKKI
Breyting á deiliskipulagi
SKILMÁLATEIKNINGAR - TILLAGA

KVARDI-A1: 1:1000	TEIKN NR: 3 AF 4
DAGS: 14.12.2018	HANNAÐ: GRG/PH
FLOKKUR: 0000-reyk-elli	TEIKNAD: GRG/ÓI
SKRÁ: 16184-dsk	VERKNR: 16184

