
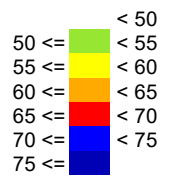


# Bústaðavegur - hljóðveggur

## Hljóðstig frá umferð

Nóvember 2019

Jafngildishljóðstig  
Leq [dB(A)]



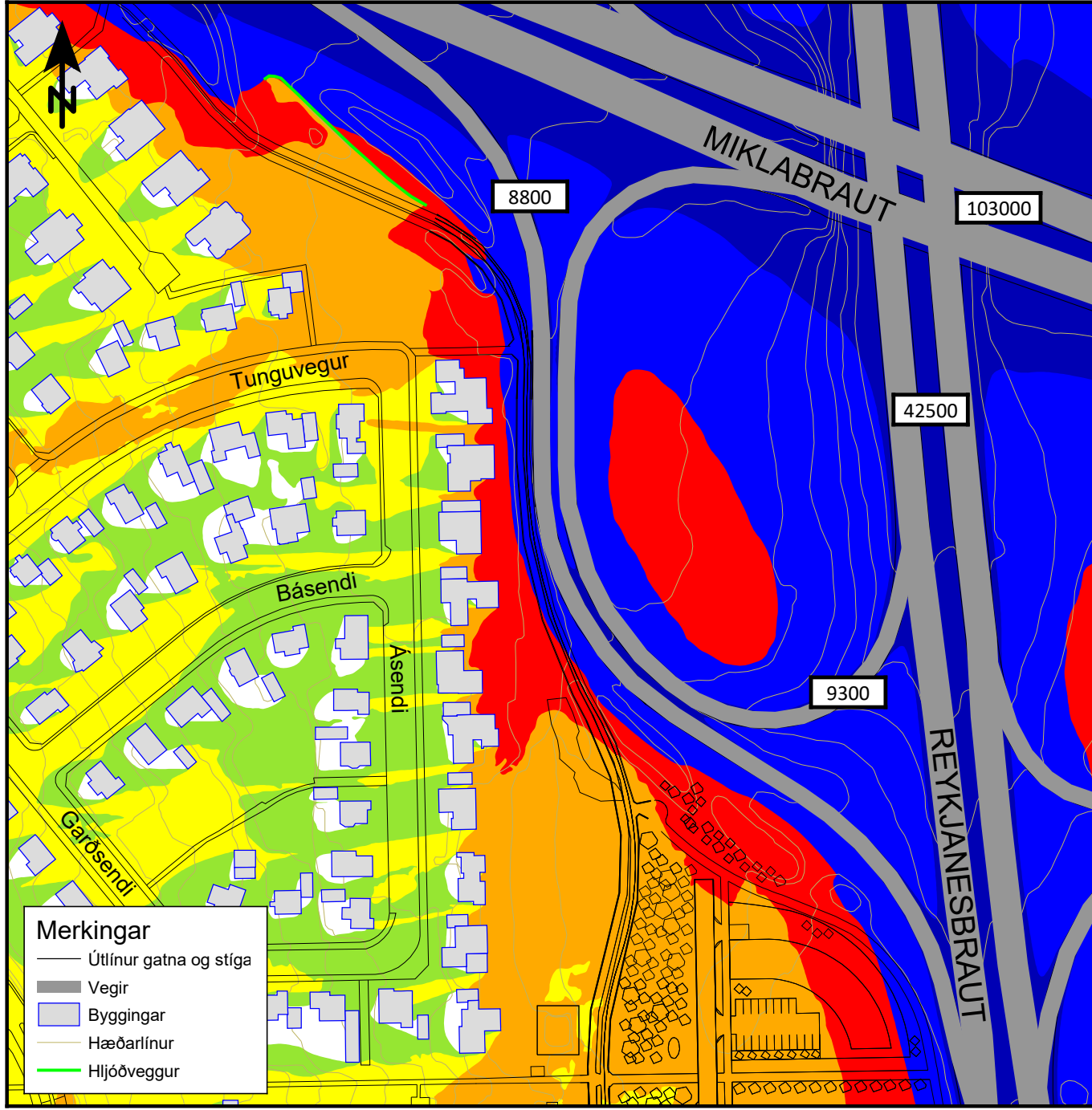
Kort 1 af 3  
Reiknað: GBJ

Hljóðstig í 2m hæð frá jörð

Forsendur:

Umferðarmagn (ÁDU) er sýnt á mynd.  
Upplýsingar eru fengnar frá Reykjavíkurborg og byggja á talingum.  
Skiltaður hraði.

Núverandi hljóðveggur til staðar.  
Engar frekari aðgerðir vegna hljóðvistar.




# Bústaðavegur - hljóðveggur

## Hljóðstig frá umferð

Nóvember 2019

Jafngildishljóðstig  
Leq [dB(A)]

< 50	< 55
50 <=	< 60
55 <=	< 65
60 <=	< 70
65 <=	< 75
70 <=	< 75
75 <=	< 75



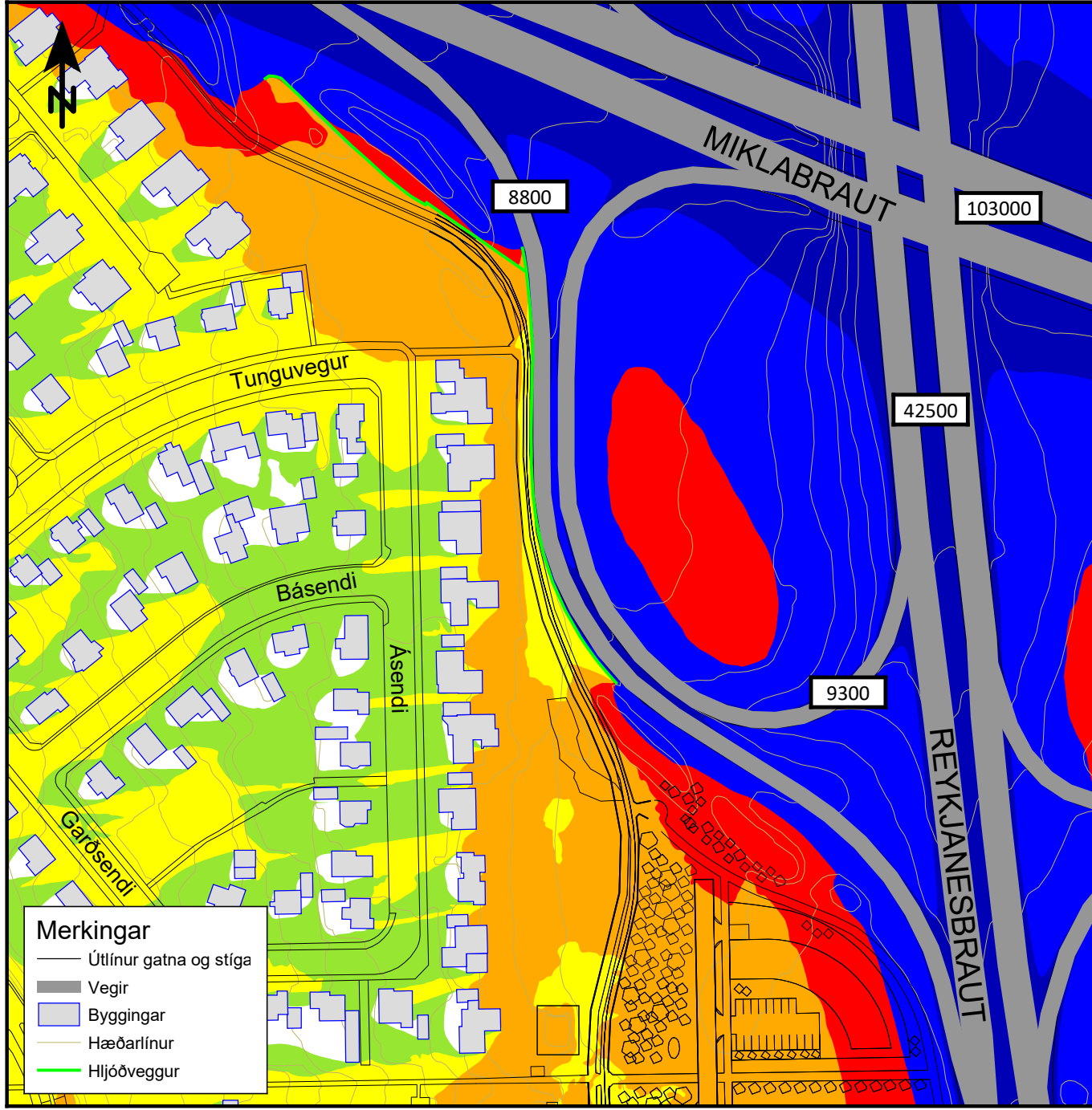
Kort 2 af 3  
Reiknað: GBJ

### Hljóðstig í 2m hæð frá jörð

Forsendur:

Umferðarmagn (ÁDU) er sýnt á mynd.  
Upplýsingar eru fengnar frá Reykjavíkurborg og byggja á talingum.  
Skiltaður hraði.

Núverandi hljóðveggur til staðar.  
Reiknað með fyrirhuguðum hljóðvegg milli  
hjólabrautar og götu, 2 m háum hjólabrautarmegin.



**Merkingar**


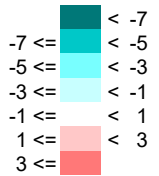
- Útlínur gatna og stíga
- Vegir
- Byggingar
- Hæðarlínur
- Hljóðveggur

# Bústaðavegur - hljóðveggur

## Hljóðstig frá umferð

Nóvember 2019

Jafngildishljóðstigsmunur  
Leq [dB(A)]



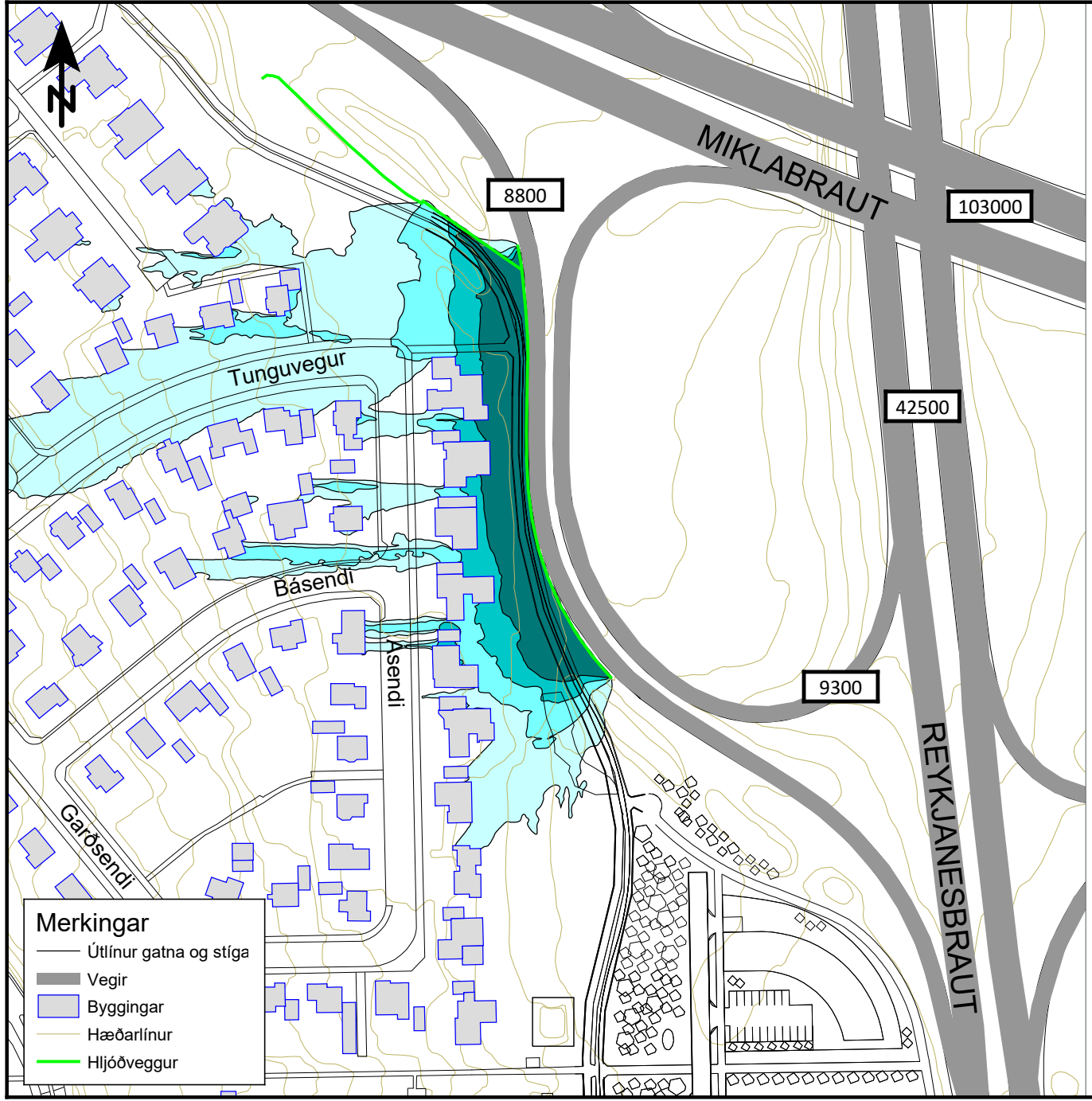
Kort 3 af 3  
Reiknað: GBJ

Hljóðstig í 2m hæð frá jörð

Forsendur:

Umferðarmagn (ÁDU) er sýnt á mynd.  
Upplýsingar eru fengnar frá Reykjavíkurborg og byggja á talingum.  
Skiltaður hraði.

Munur á útreiknuðu hljóðstigi með og án fyrirhugaðs hljóðveggjar.



**Merkingar**

- Útlínur gatna og stíga
- Vegir
- Byggingar
- Hæðarlínur
- Hljóðveggur