



Reykjavík 09.03.2017

Borgarráð Reykjavíkur

Tjarnargötu 11
101 Reykjavík

Hér með sendist útskrift úr gerðabók umhverfis- og skipulagsráðs frá 8. mars 2017 varðandi eftirfarandi mál.

Austurstræti 17

Lögð fram umsókn THG Arkitekta ehf., mótt. 9. febrúar 2017, varðandi breytingu á deiliskipulagi Kvosarinnar vegna lóðarinnar nr. 17 við Austurstræti. Í breytingunni felst að stækka inndregnu 6. hæð til suðurs þar sem í dag eru svalir, gluggafrontur verður framlengdur til að hæðir 2-6 eru byggðar inn í ramma og 7. hæð inndregin með svölum, samkvæmt uppdr. THG Arkitekta ehf., dags. 1. febrúar 2017.

Samþykkt að auglýsa framlagða tillögu, skv. 1. mgr. 41. gr. sbr. 1. mgr. 43. gr. skipulagslaga nr. 123/2010.

Vísað til borgarráðs.

F.h. umhverfis- og skipulagssviðs

Harri Ormarsson

Fylgiskjal: uppdr. THG Arkitekta ehf., dags. 1. febrúar 2017

Breyting á deiliskipulagi Kvosaronnar vegna Austurstrætis 17

Svæði sem breytingin nær til.



Gildandi deiliskipulag frá 2006 - Mkv. 1:1000. Samp. í borgarráði 9.feb. 2006. Birt í B-deild stjórnartíðinda 28.apríl.2006

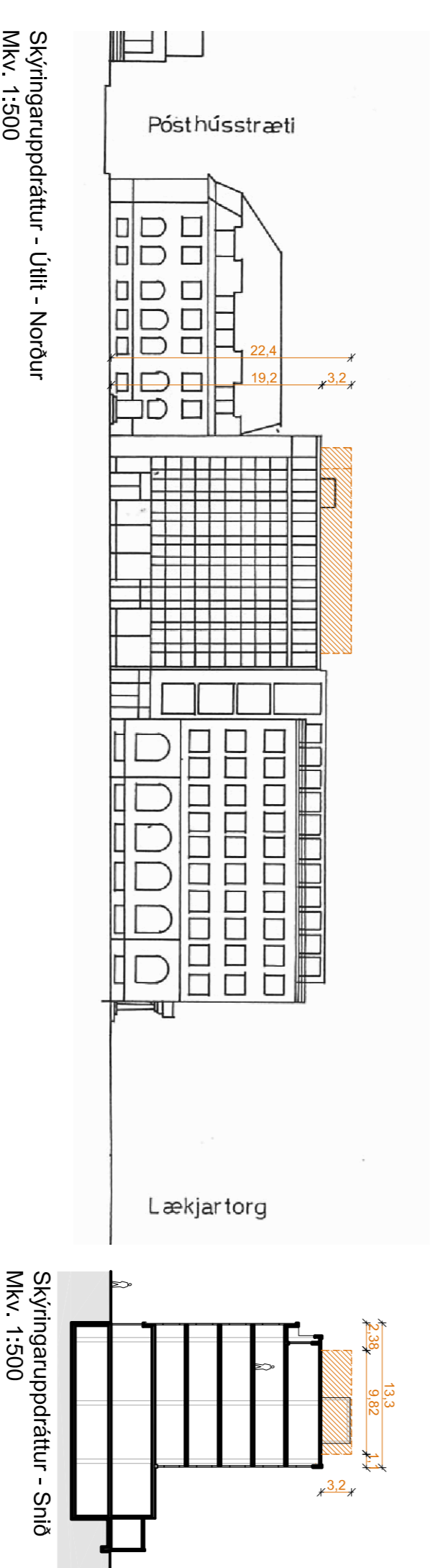
GREINAGERÐ

Austurstræti 17 er sex hæð modernískt hus með eistu hæð innþregna, læknað árið 1963 af Barði Daniæssyni.

Í gildandi OSKR, samþykkt í borgarráði 9. feb. 2006. Birt í B-deild stjórnartíðinda 28.apríl.2006 sem var breyting á deiliskipulagi Kvosaronnar, var heimilt að byggja við 7 hæð (eistu hæð) sem var 21,7 m- var mesta heimiluhá stæð hæðarmar 210,0 m², innþregin og sömuleiðis var salarnæð 7 hæðar aukin úr 2,7 í 3,2 m.

Makanti með deiliskipulagsbreytingu er að halda í upprunalegt útlit húsnæðis við strækkun 7.hæðar. Byggt verður fyrir innþregnu 6.hæð til suðurs þar sem í dag eru sveifir, gluggaröndur verður framhengdur til að hæðir 2-6 séu byggðar inn í ramma og 7.hæðin innþregin með svolum. Nemur stækkun 42,8 m².

SKILMALAR	Staðgreinir	1.140.308	Austurstræti 17
Samkv. staðfestu deiliskipulagi Kvosaronnar dags. 01.10.87	Samkv. breyttu deiliskipulagi Kvosaronnar dags. 09.06.2004.	Samkv. breyttu deiliskipulagi Kvosaronnar dags. 05.05.2006.	Samkv. tillögu um breytt deiliskipulagi Kvosaronnar 2017
Löðarstærð Byggingarmagn Nýjngarhlutfall	472 m ² 2298,0 m ² 4,86	472 m ² 2325,9 m ² 4,92	472 m ² 2508,2 m ² 5,31



Skýrningunuppráttur - Útlit - Norður
Mkv. 1:500

Skýrningunuppráttur - Snúð
Mkv. 1:500



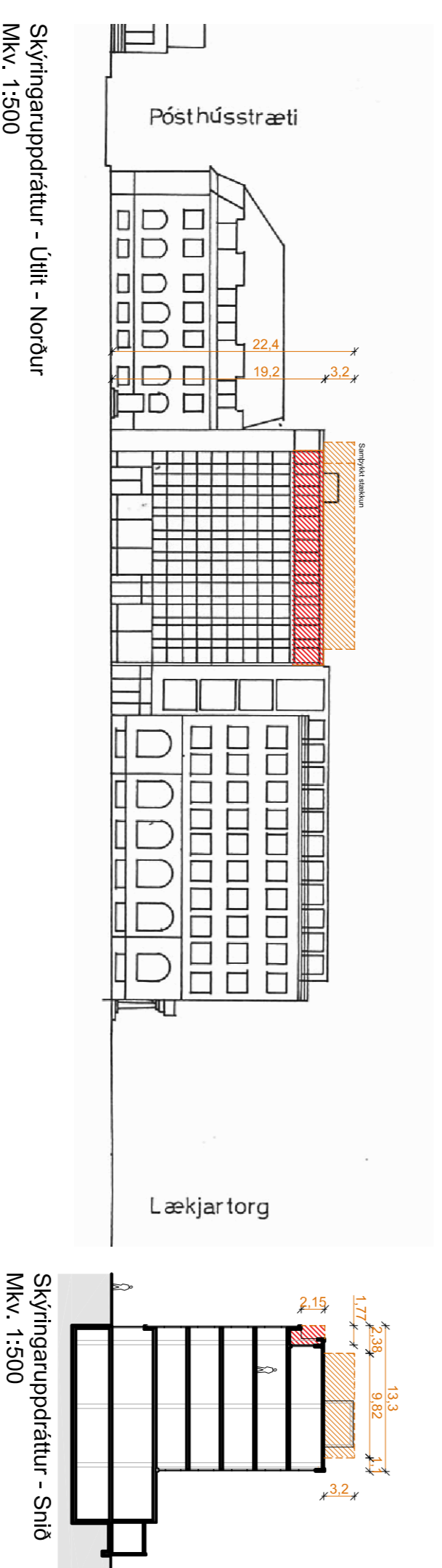
Fyrir breytingar



Svæði sem breytingin nær til.

Tilfaga að deiliskipulagsbreytingu - Mkv. 1:1000

SKILMALAR	Staðgreinir	1.140.308	Austurstræti 17
Samkv. staðfestu deiliskipulagi Kvosaronnar dags. 01.10.87	Samkv. breyttu deiliskipulagi Kvosaronnar dags. 09.06.2004.	Samkv. breyttu deiliskipulagi Kvosaronnar dags. 05.05.2006.	Samkv. tillögu um breytt deiliskipulagi Kvosaronnar 2017
Löðarstærð Byggingarmagn Nýjngarhlutfall	472 m ² 2298,0 m ² 4,86	472 m ² 2325,9 m ² 4,92	472 m ² 2508,2 m ² 5,31

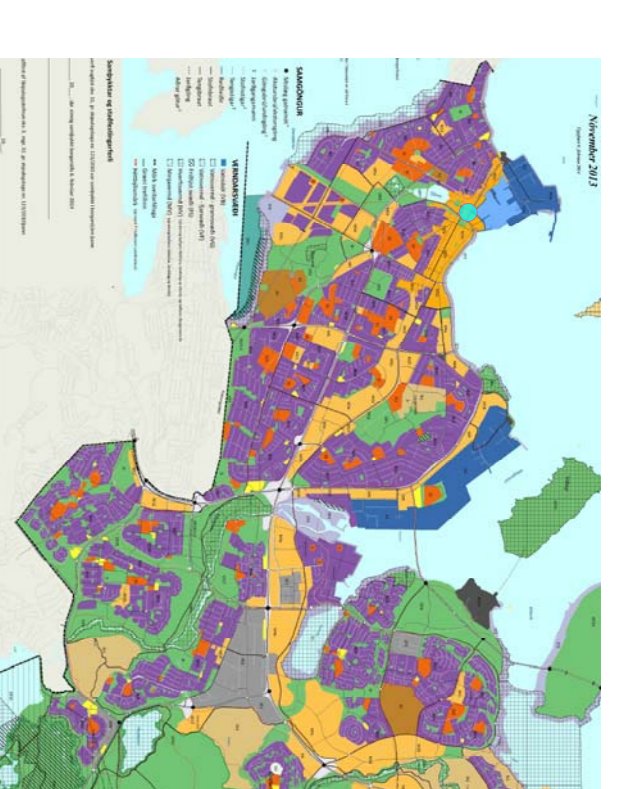


Skýrningunuppráttur - Útlit - Norður
Mkv. 1:500

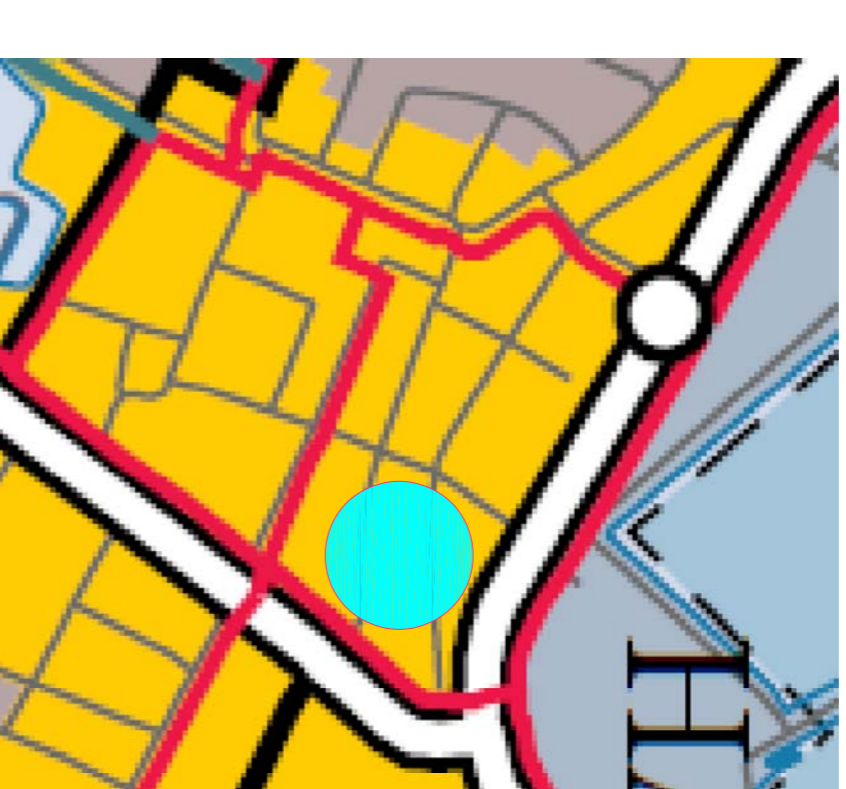
Skýrningunuppráttur - Snúð
Mkv. 1:500



Eftir breytingar



Aðalskipulag Reykjavíkur 2010-2030
Yfirlit



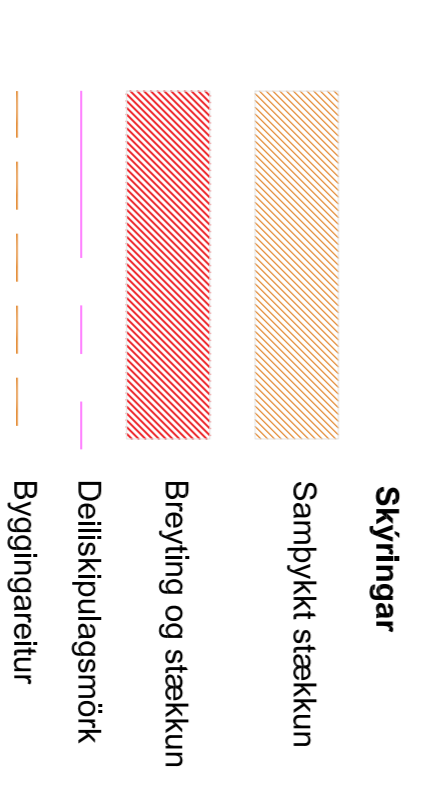
Hluti

Deiliskipulagsbreyting þessi sem fengið hefur meðferð í samræmi við ákveðið 1. mgr. 43. gr. skipulagslaga nr. 123/2010 var samþykkt í

þann _____ 20__ og í _____ þann _____ 20__.


Tilfagan var auglýst frá _____ 20__ með atvngasendafrest til _____ 20__.

Auglýsing um gildistöku breytinganna var birt í B-deild Stjórnartíðinda þann _____ 20__



Úp-
Daga-
Stöðgreinir 1.140.308
Austurstræti 17
Breyting á deiliskipulagi

Teknað af: Hó
Yfirleitt af: Hó
Dagpening: 1.2.2017
Mælikvarði: 1:1000, 1:500
Heldur Guðmundsson 14684-2439
Freyr Fróðason 17470-4889
Ragnheiður Ástheim 2001604-6499
Sinnald Guðmundsson 01198-24039



Fréttir frá Hó, 12. febrúar, 12. febrúar, 2006
Sími: 460 1000
16-038
Vefur: www.ho.is
Númer: Útifa