








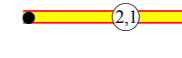



Göngu- og hjólreiðastígar



Vegvísir



Sá sem ber þennan staf mun ekki villast í hríð eða verða úti, og eins rata þó ókunnugur sé.

Skýringar / Notes

-  Aðalstígur / Main Path
-  Aðalstígur - mól / Main Path - Gravel
-  Tengistígur / Secondary Path
-  Tengistígur - mól / Secondary Path - Gravel
-  Tengistígur - hjólavísir / Secondary Path - Sharrow
-  Mörk sveitarfélaga / Municipal Boundaries
-  Númer stígs / Path Number
-  Vegalengd í km / Distance in km
-  Göngubrýr - undirgöng / Footbridge - Underpass
-  Upplýsingaskilti / Information



0 0,1 0,2 0,4 0,6 0,8 km

