

Skýringar:

	NÝTT MERKI		NÚVERANDI STAUR		KANTSTEINN		HELLUR
	NÚVERANDI MERKI		NÝ STAÐSETNING STAURS		NÝ REGNAVATNSLÖGN		DROPHELLUR
	MERKI FJARLÆGT		NÝR STAUR		NÚVERANDI BLANDLÖGN		LEIÐNHELLUR
			NÝTT NIÐURFALL		MALBIK		GRAS
			NÚVERANDI NIÐURFALL				

6			
5			
4			
3			
2			
1			
△	Breytingar:	Dags.:	Samþykkt:

HNIT
VERKFRÆÐISTOFA

Háaleitisbraut 58-60
108 Reykjavík
Sími: 570-0500
Fax: 570-0503
WWW.HNIT.IS

Hannað: II Teiknað: HH Yfirfarið: II

Tölvuskrá: Z(80)01 - SKIPHOLT.DWG

Kt.: ---- Dags.: 10.07.2024

Samþykkt: Verk nr.: 23200

Reykjavíkurborg
Umhverfis- og skipulagssvið

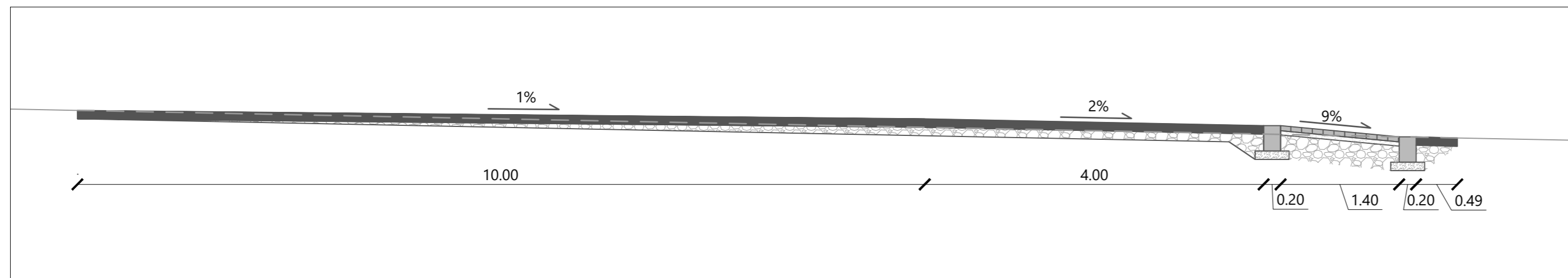
Borgartún 12-14
105 Reykjavík
Sími: 411-1111

UMFERÐARÖRYGGISÁÐGERÐIR 2024
Skiopholt - Bólstaðarhlíð

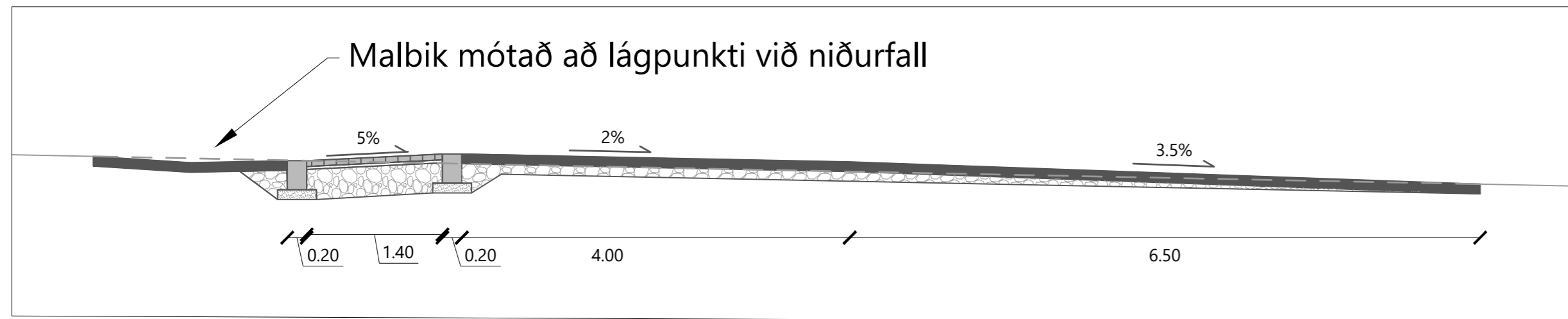
Grunnmynd

Mkv.: 1:250 Hnitakerfi: ISN93 Teikn. nr.:
Frumst. blaðs: A2 Hæðarkerfi: RVK

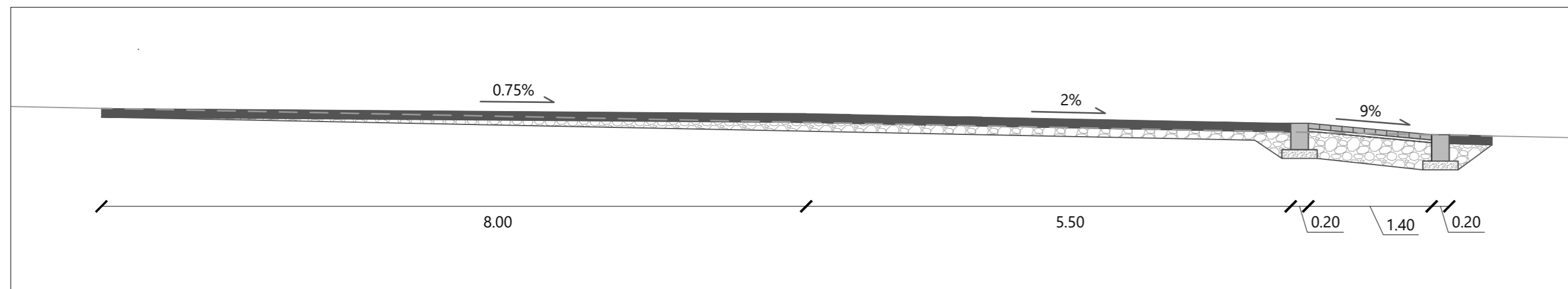
Z(80)01



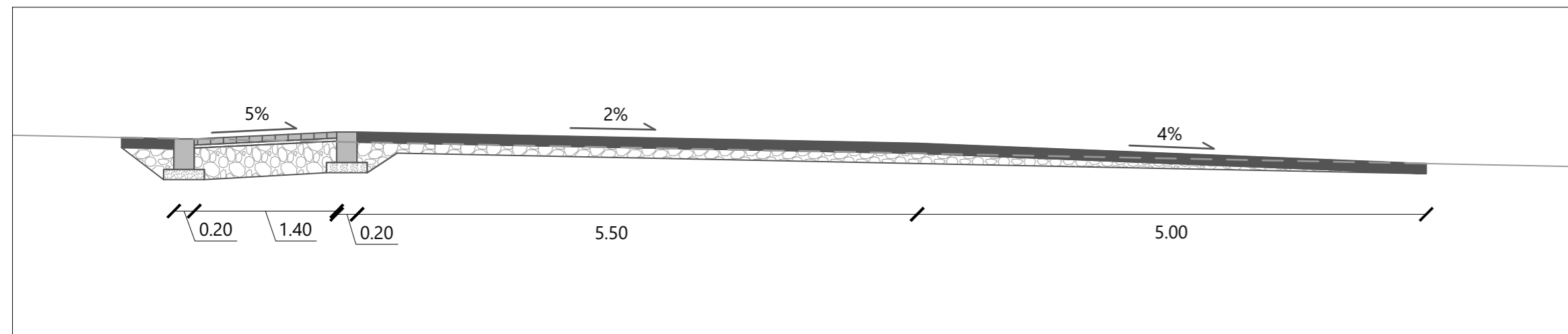
Skipholt suður
1:50



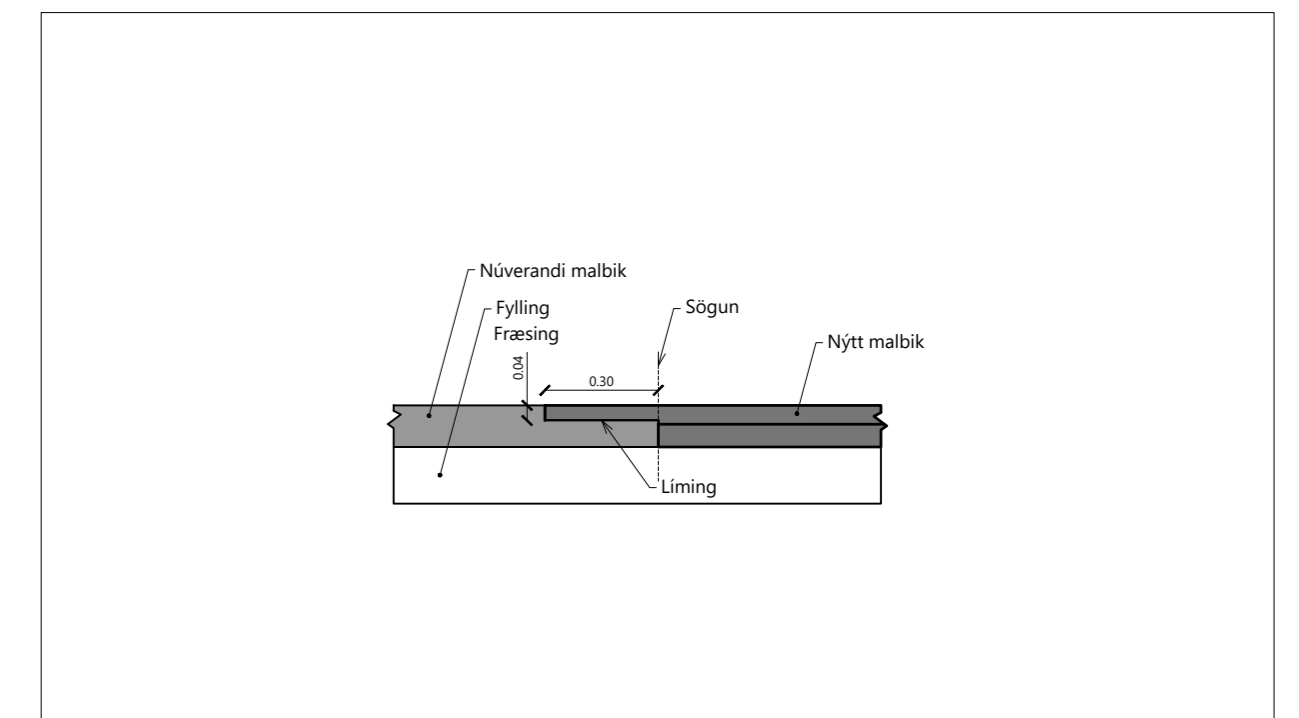
Skipholt norður
1:50



Bólstaðarhlíð suður
1:50



Bólstaðarhlíð norður
1:50



Malbikslás
1:20

Skýringar:

- MALBIK
- NÚVERANDI LAND
- HELLULAGT
- SANDUR
- PÚKK

V:\2023\2XX\23200\07-TEIKNINGAR\06-TEIKNINGASETT\VERKHÖNNUN\SKIPHOLT-HÁTEIGSVEGUR - BÓLSTAÐARHLÍÐ\Z(83)01 - KENNISNIÐ.DWG

6			
5			
4			
3			
2			
1			
△	Breytingar:	Dags.:	Samþykkt:



Háaleitisbraut 58-60
108 Reykjavík
Sími: 570-0500
Fax: 570-0503
WWW.HNIT.IS

Hannað: II/HH	Teiknað: HH	Yfirarið: II
Tölvuskrá: Z(83)01 - KENNISNIÐ.DWG		
Kt.: ----	Dags.: 10.07.2024	
Samþykkt:	Verk nr.: 23200	

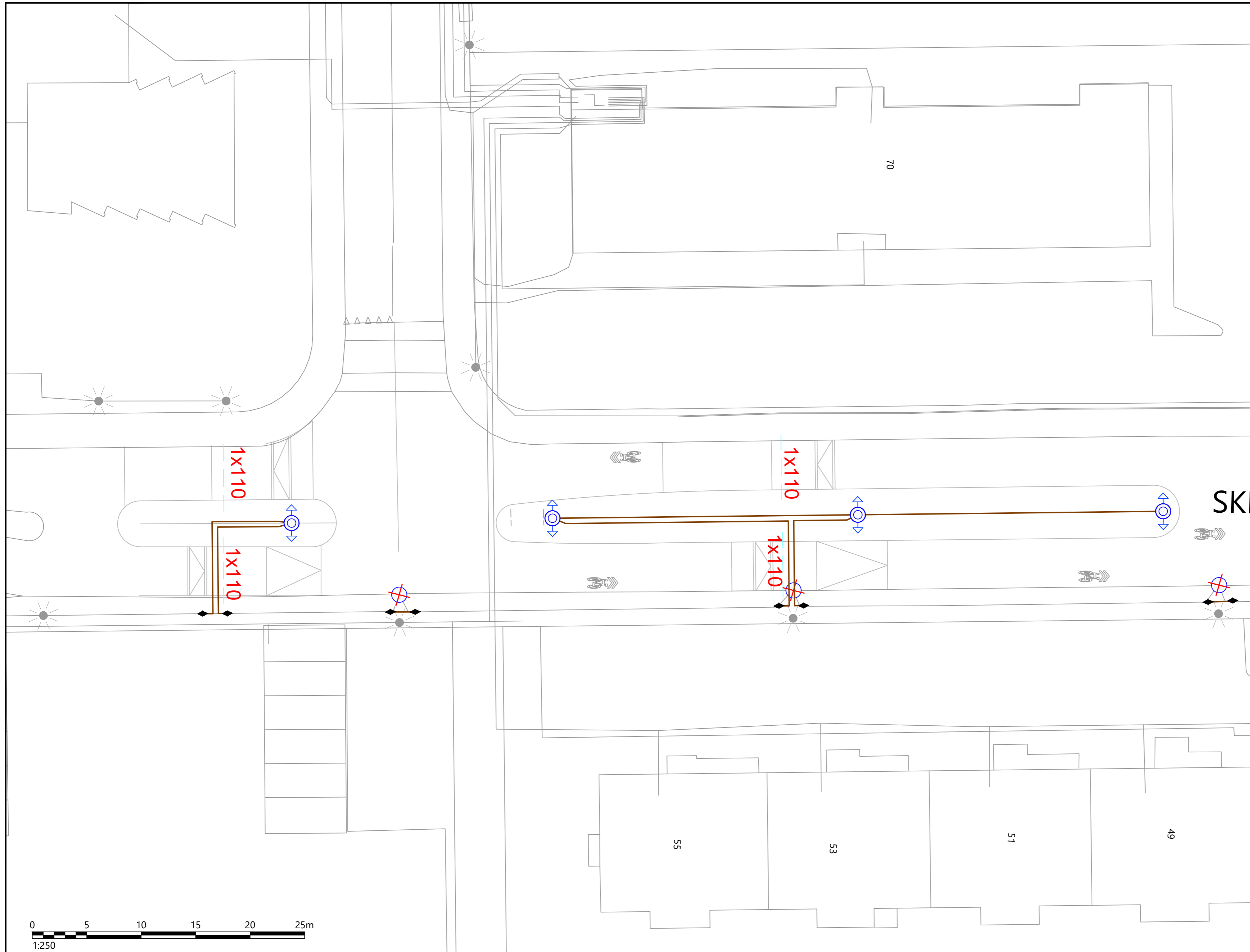
Reykjavíkurborg Borgartún 12-14
105 Reykjavík
Sími: 411-1111

Umhverfis- og skipulagssvið

UMFERÐARÖRYGGISÁÐGERÐIR 2024
Skiptholt - Bólstaðarhlíð

Snið og deili

Mkv.:	Hnitakerfi: ISN93	Teikn. nr.:	Útg.:
Frumst. blaðs: A3	Hæðarkerfi: RVK	Z(83)01	



Skýringar:

- GÖTULJÓSASTRENGUR 4x10mm² Cu
- - - ÍDRÁTTARÖR Ø110mm
- NEMA ANNAÐ SÉ TEKID FRAM
- NÚVERANDI LAGNIR

- GÖTULJÓSAKÁPUR
- 8m STAUR MED 2xLAMPA Á TOPP
- TENGIMÚFFA
- STRENGUR ROFINN FRÁ SKÁP/STAUR
- NÚVERANDI STAUR
- STAUR FJARLÆGÐUR
- ENDI SKAMMHLEYPTUR

6			
5			
4			
3			
2			
1			
	Breytingar:	Dags:	Samþykkt:

Háaleitisbraut 58-60
108 Reykjavík
Sími: 570-0500
Fax: 570-0503
WWW.HNIT.IS

Hannað: FG	Teiknað: FG	Yfirfarið: FG
Tölvuskrá: Z(86)01 SKIPHOLT - GÖTULÝSING.DWG		
Kt.: ----	Dags: 10.07.2024	Verk nr.: 23200
Samþykkt:		

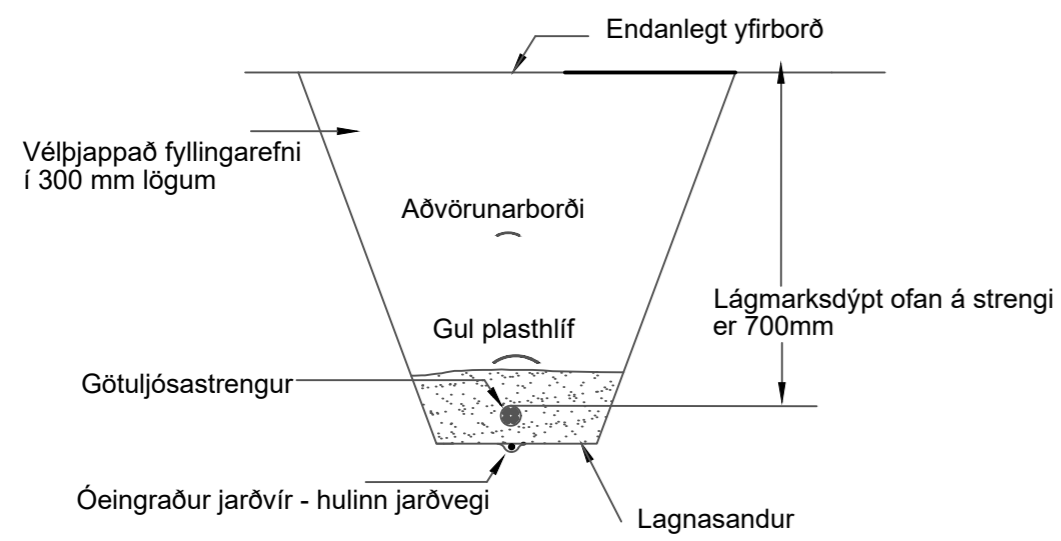
Reykjavíkurborg
Umhverfis- og skipulagssvið

UMFERÐARÖRYGGISÁÐGERÐIR 2024
Skipt Holt - Bólstaðarhlíð

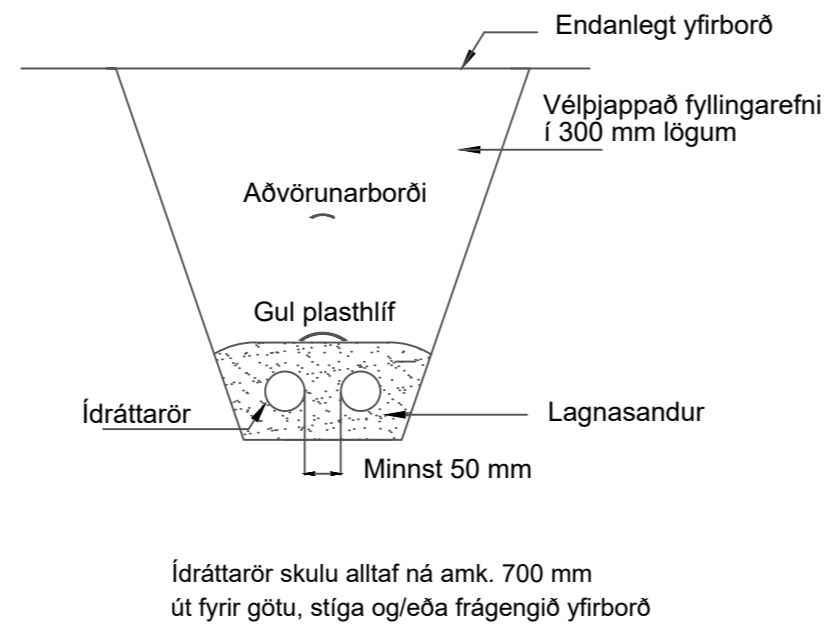
Gatna- og stígalýsing
Grunnmynd

Mkv.: 1:250	Hnitakerfi: ISN93	Teikn. nr.:	Útg.:
Frumst. blaðs: A2	Hæðarkerfi: RVK	Z(86)01	

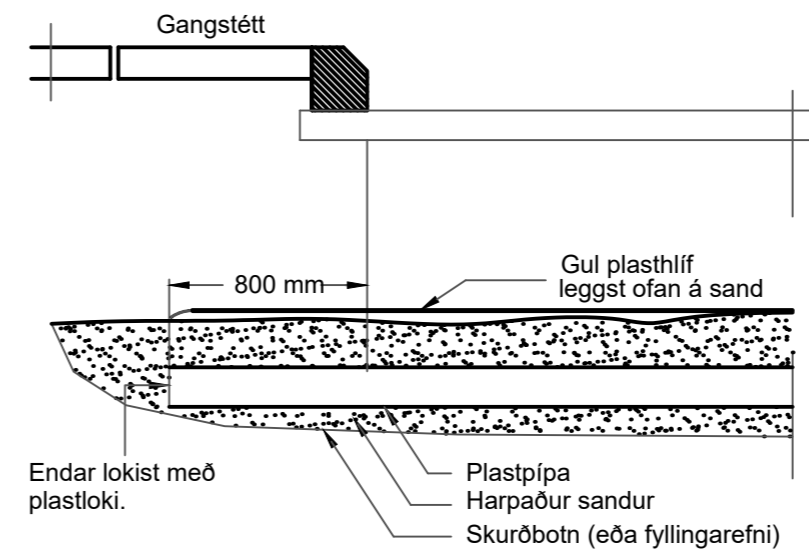
Götuljósastrengur almennt snið



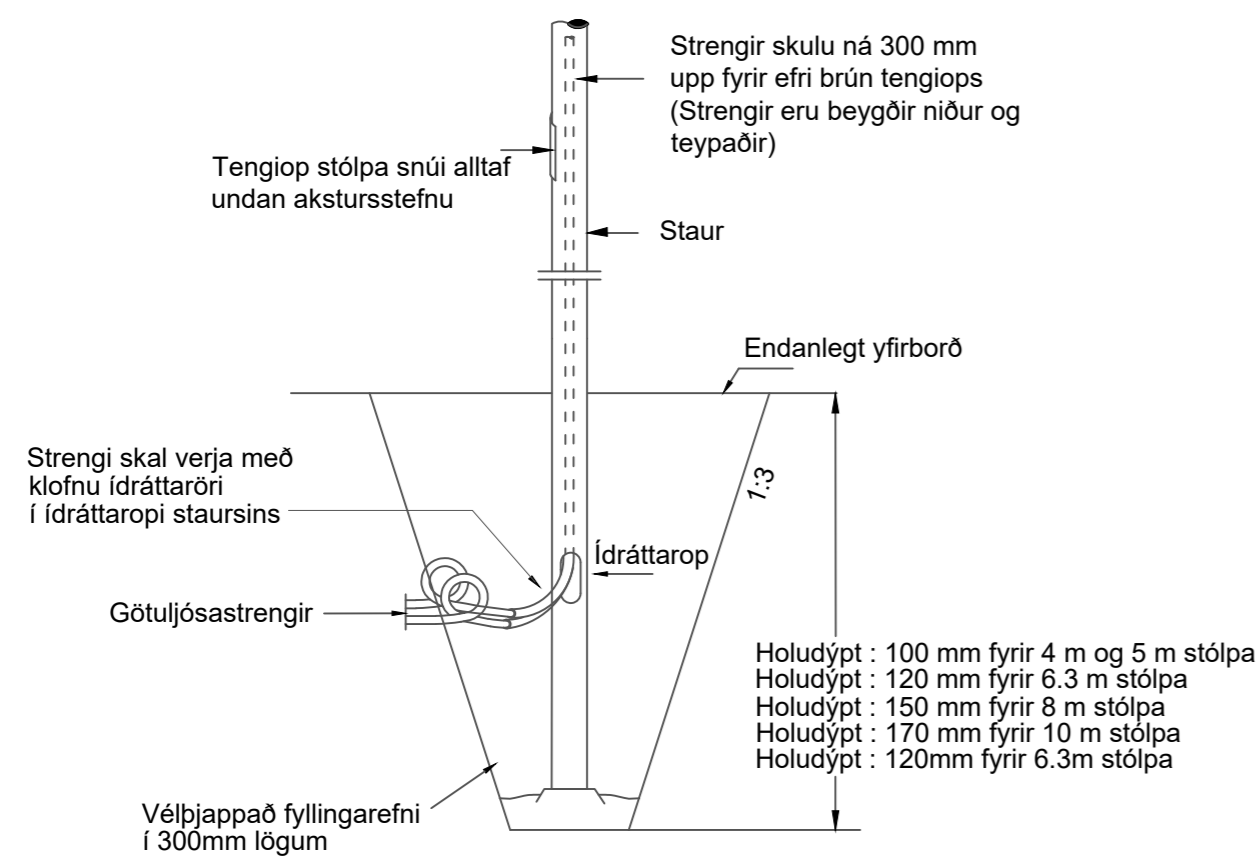
Þversnið af samsíða ídráttarörum



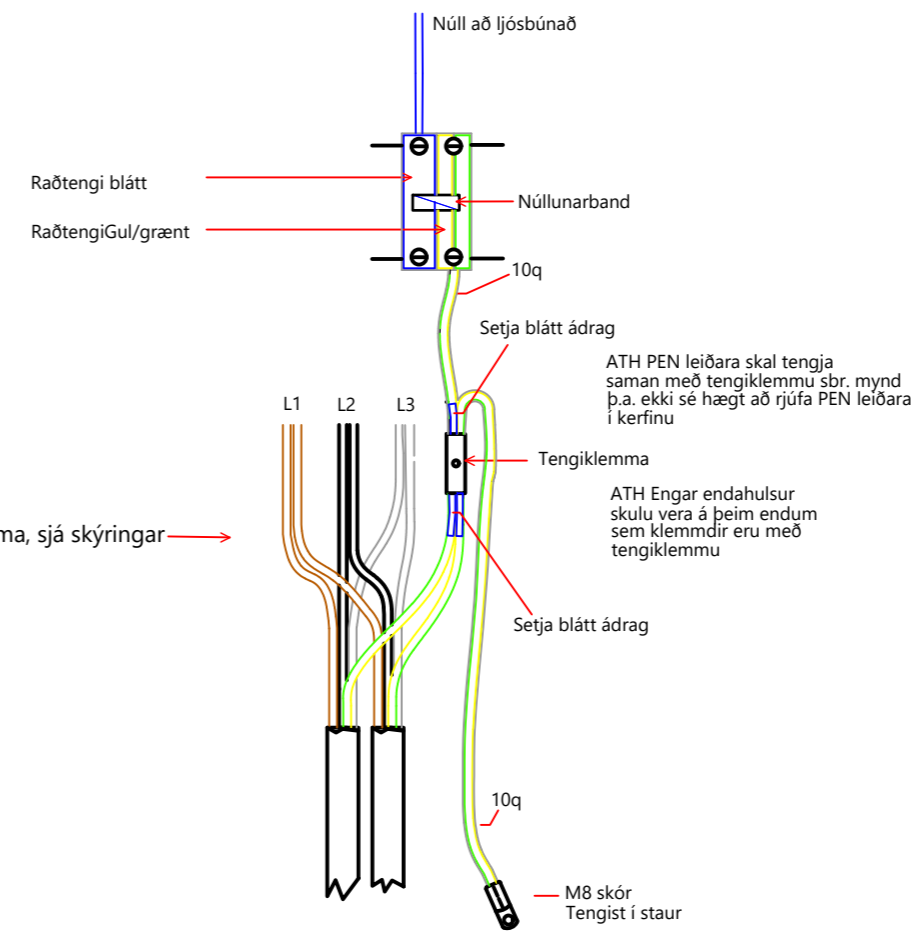
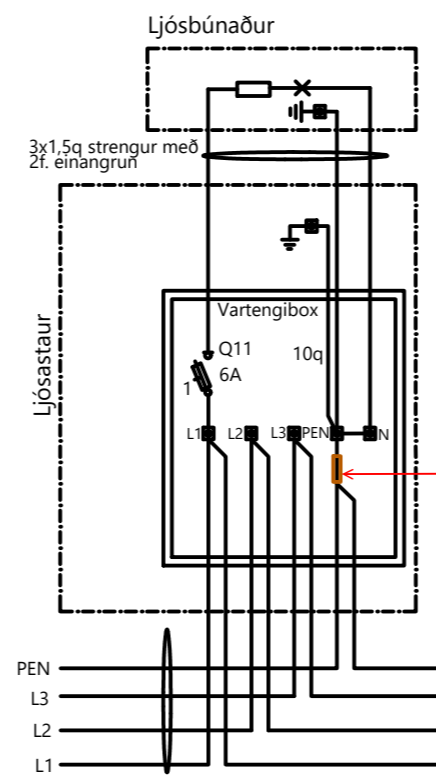
Langsnið af pípu (Þversnið af götu)



Holugróftur fyrir staura



Tenging í ljósaustur



Skýringar:

6			
5			
4			
3			
2			
1			
△	Breytingar:	Dags:	Samþykkt:



Háaleitisbraut 58-60
108 Reykjavík
Sími: 570-0500
Fax: 570-0503
WWW.HNIT.IS

Hannað: FG Teiknað: FG Yfirfarið: FG

Tölvuskrá: Z(86)01 SKIPHOLT - GÖTULÝSING.DWG

Kt.: ---- Dags: 10.07.2024
Samþykkt: Verk nr.: 23200

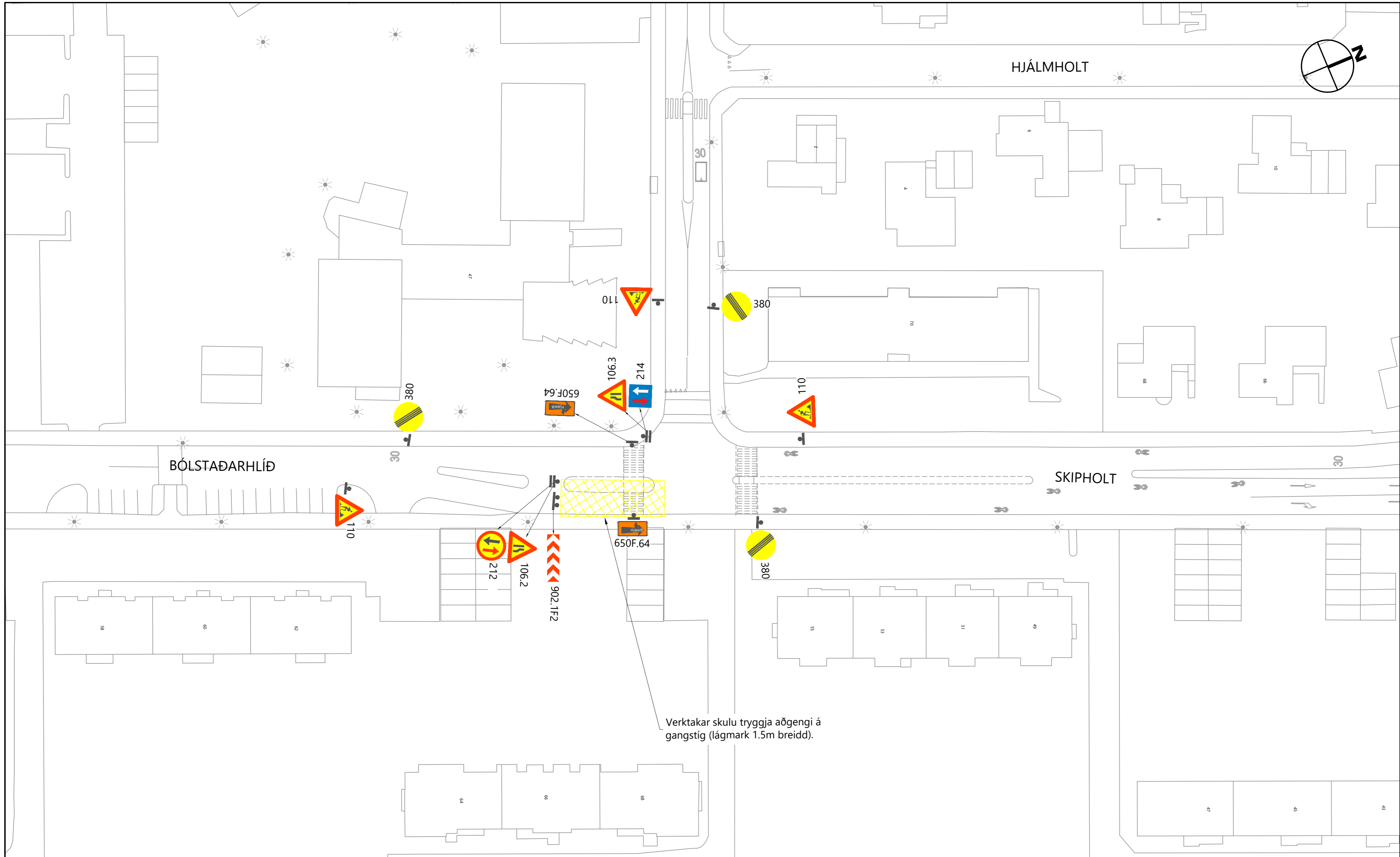
Reykjavíkurborg
Umhverfis- og skipulagssvið

Borgartún 12-14
105 Reykjavík
Sími: 411-1111

UMFERÐARÖRYGGISÁÐGERÐIR 2024
Skipholt - Bólstaðarhlíð

Gatna- og stígalýsing
Almenn þversnið

Mkv.: 1:250 Hnitakerfi: ISN93 Teikn. nr.: Útg.:
Frumst. blaðs: A2 Hæðarkerfi: RVK **Z(86)02**



Skýringar:

Framkvæmdasvæði afgirt með léttum vörnum

V:\2023\2XX\23200\07-TEIKNINGAR\06-TEIKNINGASETT\VERKHÖNNUN\SKIPHOLT-HÁTEIGSVEGUR - BÓLSTAÐARHLÍÐ\Z(97)01 VINNUSVÆDAMERKINGAR.DWG

6			
5			
4			
3			
2			
1			
△	Breytingar:	Dags.:	Samþykkt:

HNIT
VERKFRÆDISTOFA

Háaleitisbraut 58-60
108 Reykjavík
Sími: 570-0500
Fax: 570-0503
WWW.HNIT.IS

Hannað: IS Teiknað: IS Yfirfarið: II

Tölvuskrá: Z(97)01 VINNUSVÆDAMERKINGAR.DWG

Kt.: ---- Dags.: 10.07.2024

Samþykkt: Verk nr.: 23200

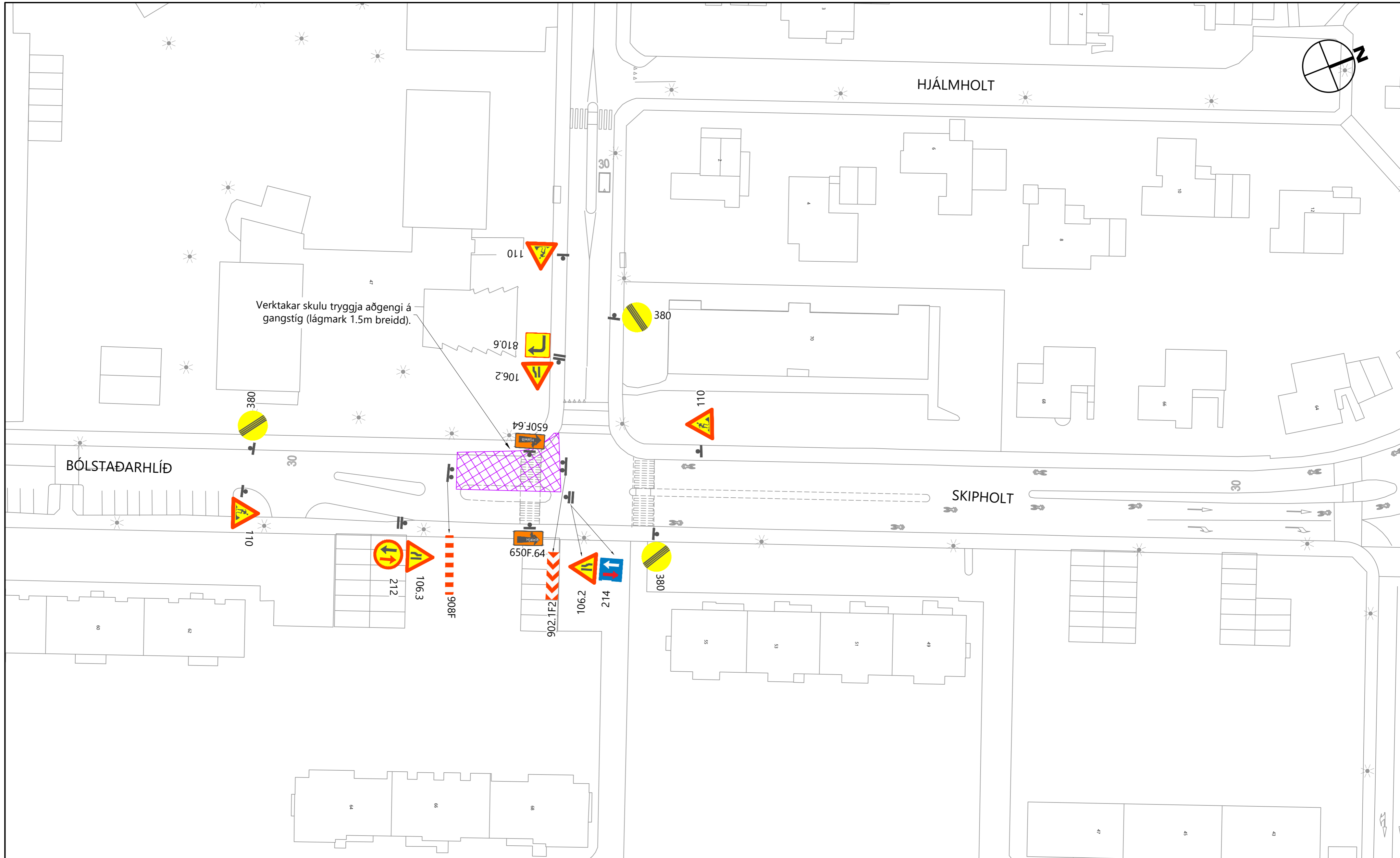
Reykjavíkurborg
Umhverfis- og skipulagssvið

Borgartún 12-14
105 Reykjavík
Sími: 411-1111


UMFERÐARÖRYGGISÁÐGERÐIR 2024
Skipholt - Bólstaðarhlíð

Bólstaðarhlíð austur
Breyting á yfirborði

Mkv.: 1:500 Hnitakerfi: ISN93 Teikn. nr.: Útg.:
Frumst. blaðs: A2 Hæðarkerfi: RVK **Z(97)01**



Skýringar:

 Framkvæmdasvæði afgirt með léttum vörnum

V:\2023\2XX\23200\07-TEIKNINGAR\06-TEIKNINGASETT\VERKHÖNNUN\SKIPHOLT-HÁTEIGSVEGUR - BÓLSTAÐARHLÍÐ\Z(97)02 VINNUSVÆÐAMERKINGAR.DWG

6			
5			
4			
3			
2			
1			
△	Breytingar:	Dags.:	Samþykkt:

HNIT
VERKFRÆÐISTOFA

Háaleitisbraut 58-60
108 Reykjavík
Sími: 570-0500
Fax: 570-0503
WWW.HNIT.IS

Hannað: IS Teiknað: IS Yfirarið: II

Tölvuskrá: Z(97)02 VINNUSVÆÐAMERKINGAR.DWG

Kt.: ---- Dags.: 10.07.2024

Samþykkt: Verk nr.: 23200

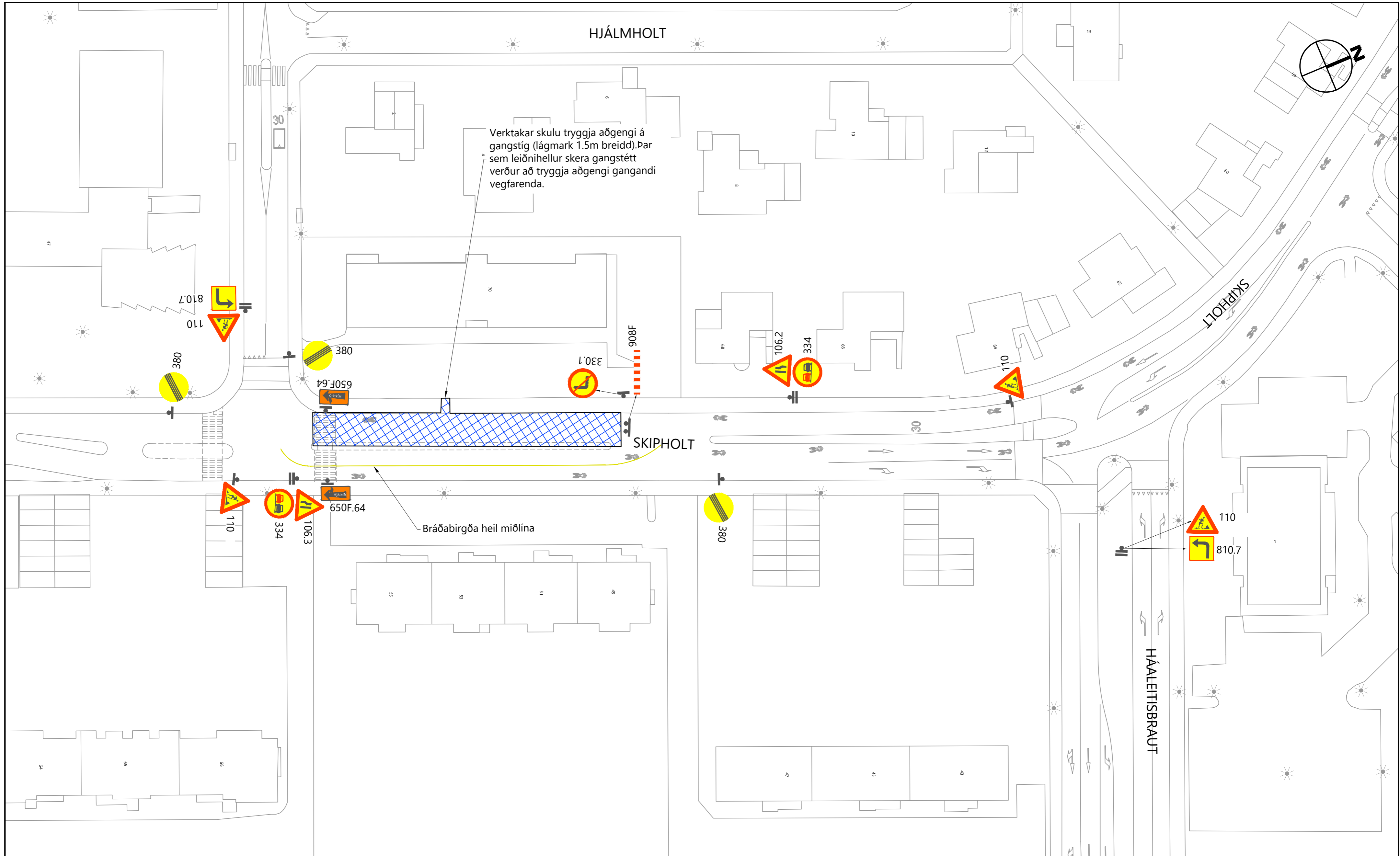
Reykjavíkurborg
Umhverfis- og skipulagssvið

Borgartún 12-14
105 Reykjavík
Sími: 411-1111

UMFERÐARÖRYGGISÁÐGERÐIR 2024
Skiopholt - Bólstaðarhlíð

Bólstaðarhlíð vestur
Breyting á yfirborði

Mkv.: 1:500 Hnitakerfi: ISN93 Teikn. nr.: Útg.:
Frumst. blaðs: A2 Hæðarkerfi: RVK **Z(97)02**



Skýringar:

6			
5			
4			
3			
2			
1			

V:\2023\2XX\23200\07-TEIKNINGAR\06-TEIKNINGASETT\VERKHÖNNUN\SKIPHOLT-HÁLEITISVEGUR - BÓLSTAÐARHLÍÐ\Z(97)01 - SKIPHOLT VINNUSVÆÐAMERKINGAR.DWG

Hannað: IS	Teiknað: IS	Yfirfarið: II
Tölvuskrá: Z(97)01 - SKIPHOLT VINNUSVÆÐAMERKINGAR.DWG		
Kt.: ----	Dags.: 10.07.2024	
Samþykkt:	Verk nr.: 23200	

HNIT
VERKFRÆÐISTOFA

Háaleitisbraut 58-60
108 Reykjavík
Sími: 570-0500
Fax: 570-0503
WWW.HNIT.IS

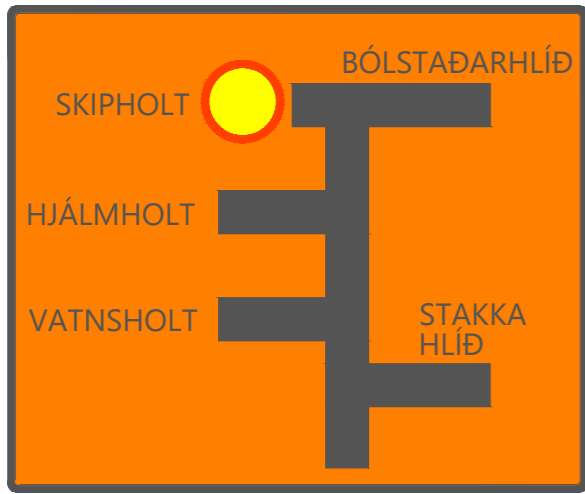
Reykjavíkurborg
Umhverfis- og skipulagssvið

Borgartún 12-14
105 Reykjavík
Sími: 411-1111

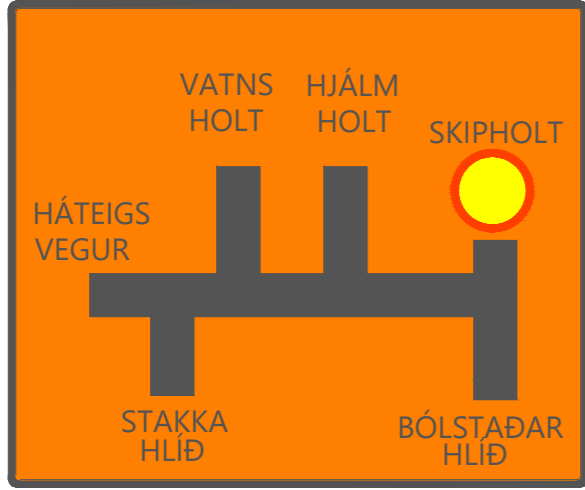
UMFERÐARÖRYGGISÁÐGERÐIR 2024
Skipholt - Bólstaðarhlíð

Skipholt vestur
Breyting á yfirborði

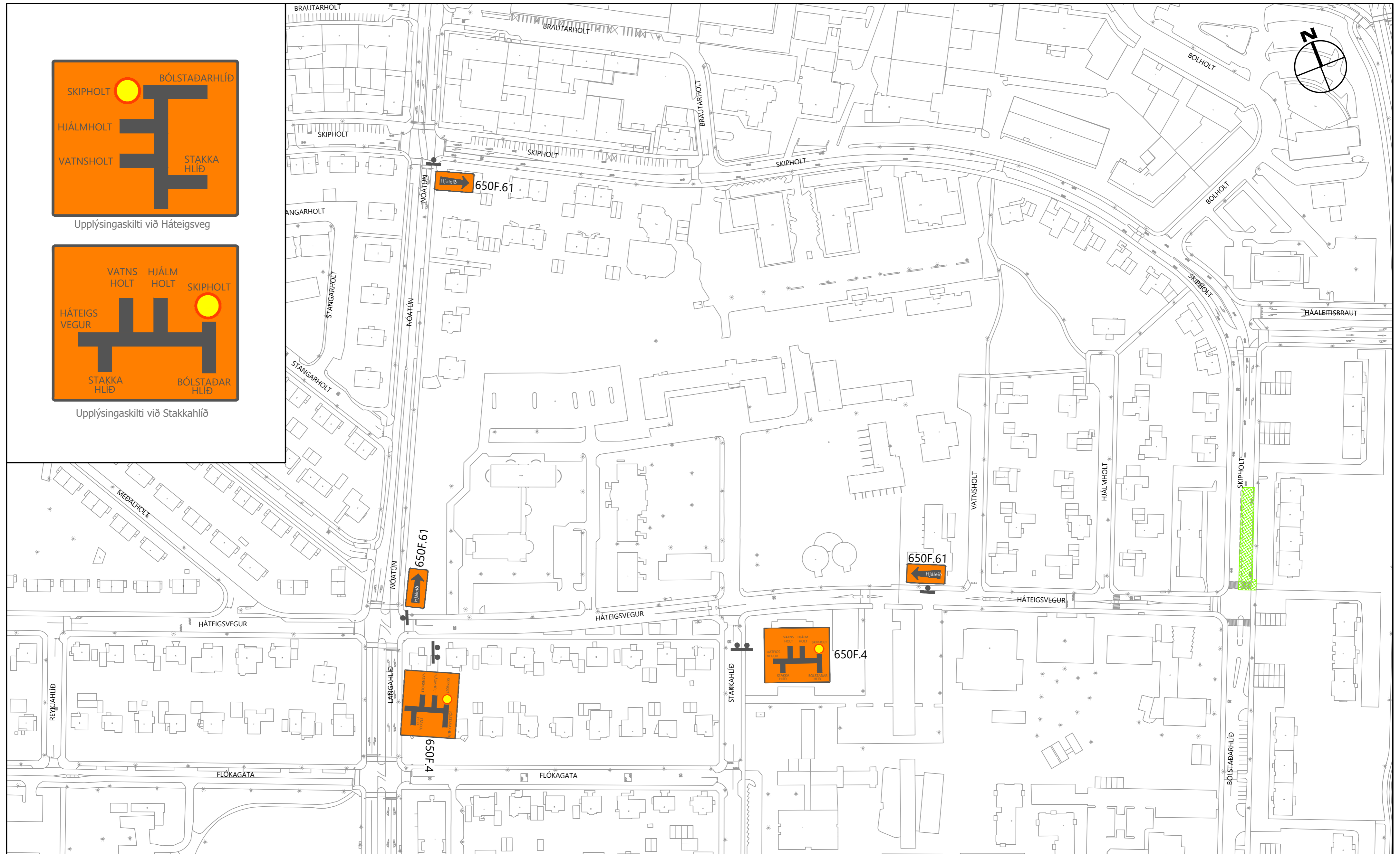
Mkv.: 1:500 Hnitakerfi: ISN93 Teikn. nr.: Útg.:
Frumst. blaðs: A2 Hæðarkerfi: RVK **Z(97)03**




Upplýsingaskilti við Háteigsveg



Upplýsingaskilti við Stakkahlíð



Skýringar:



Framkvæmdasvæði afgirt með léttum vörnum

6		
5		
4		
3		
2		
1		
△	Breytingar:	Dags.: Samþykkt:



Háaleitisbraut 58-60
108 Reykjavík
Sími: 570-0500
Fax: 570-0503
WWW.HNIT.IS

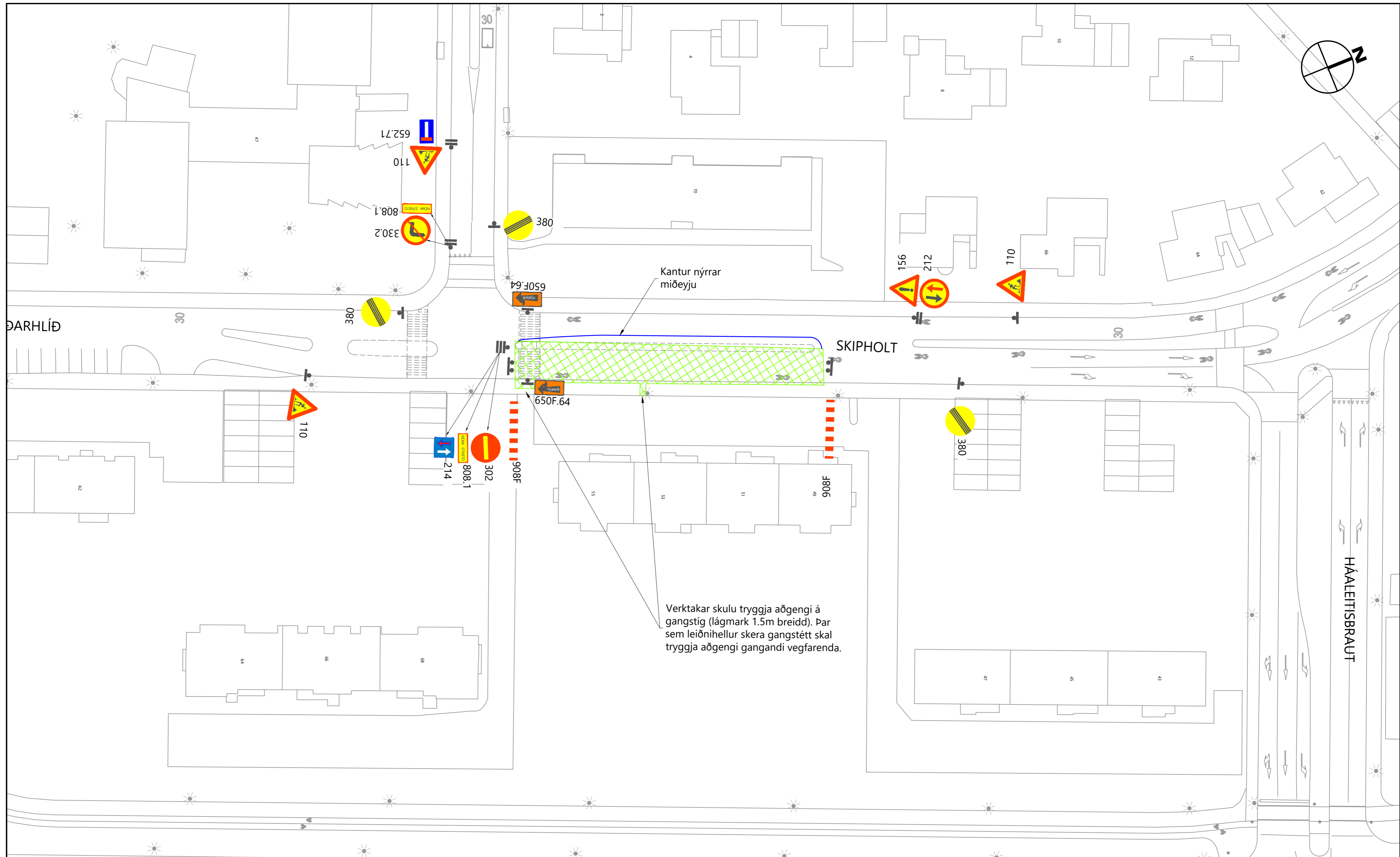
Hannað: IS Teiknað: IS Yfirarið: II
Tölvuskrá: Z(97)05 VINNUSV/EDAMERKINGAR.DWG
Kt.: ---- Dags.: 10.07.2024
Samþykkt: Verk nr.: 23200

Reykjavíkurborg
Umhverfis- og skipulagssvið

Borgartún 12-14
105 Reykjavík
Sími: 411-1111

UMFERDARÖRYGGISADGERÐIR 2024
Skipholt - Bólstaðarhlíð

Hjáleið
Mkv.: 1:1500 Hnitakerfi: ISN93 Teikn. nr.: Útg.:
Frumst. blaðs: A2 Hæðarkerfi: RVK **Z(97)04**



Verktakar skulu tryggja aðgengi á gangstíg (lágmark 1.5m breidd). Þar sem leiðnihellur skera gangstétt skal tryggja aðgengi gangandi vegfarenda.

Skýringar:

	Framkvæmdasvæði afgirt með léttum vörnum
--	------------------------------------------

V:\2023\2XX\23200\07-TEIKNINGAR\06-TEIKNINGASETT\VERKHÖNNUN\SKIPHOLT-HÁTEIGSVEGUR - BÓLSTAÐARHLÍÐ\Z(97)05 VINNUSVÆDAMERKINGAR.DWG

6			
5			
4			
3			
2			
1			
△	Breytingar:	Dags.:	Samþykkt:

Háaleitisbraut 58-60
108 Reykjavík
Sími: 570-0500
Fax: 570-0503
WWW.HNIT.IS

Hannað: IS	Teiknað: IS	Yfirarið: II
Tölvuskrá: Z(97)05 VINNUSVÆDAMERKINGAR.DWG		
Kt.: ----	Dags.: 10.07.2024	
Samþykkt:	Verk nr.: 23200	

Reykjavíkurborg
Umhverfis- og skipulagssvið

Borgartún 12-14
105 Reykjavík
Sími: 411-1111

UMFERÐARÖRYGGISÁÐGERÐIR 2024
Skipt Holt - Bólstaðarhlíð

Skipt Holt austur
Breyting á yfirborði

Mkv.: 1:500	Hnitakerfi: ISN93	Teikn. nr.:	Útg.:
Frumst. blaðs: A2	Hæðarkerfi: RVK	Z(97)05	