

HverfisSKIPULAG Reykjavíkur


# Borgarhluti 3 Hlíðar

## Íbúapátttaka og samráð

Útgáfa 2/14.06.2024



Reykjavík



MÉR FINNST NÚ BARA HUGGULEGT AÐ HEYRA Í FERÐAMÖNNUNUM

ÞJÓNUSTU Í ÞESSU HVERFI ER AÐTAVANT! HVAR ER NÆSTA FISKUBÚÐ TIL DÆMIS? KÖPAVOGI?

VÆRI EKKI MÁL AÐ BREYTA ÖLLUM ÞESSUM TÖMU BÍLSKYRUM Í LITLAK ÍBUDIR?

ÞSKJUHLÍÐIN ER ÞJÓÐARGERSEMI.

ÉG SÉ ENGA RUSLA-TUNNU KLÍNÐU BARA TYGGJÓÐINU Í LAUFBLAÐ.

WUNDER-SCHÖN!

ÞVÍLÍK ÚTSÝNING! SÉRÐU TUNGLIÐ YFIR ESJUNNI?

KOMDU NÚ OG KRÖPPAÐU MEÐ MÉR, KRUMMI NAFNI MINN.

ÆTTUM VIÐ EKKI AÐ HJÓLA Á HJÓLASTÍGNUM?

ÞAR ER ENGINN HJÓLASTÍGUR HÉR, LAMBÍÐ MITT

HLEYPUR ÞU ALLAN ÁRSINS HRING?

JÁ OG FER Í SJÓSSUND

Í FRAMTÍÐINI GETUM VIÐ VONANDI RÆTT AÐ ALLSKONAR GRÆNMETI HÉRNA Í ÞSKJUHLÍÐINI.

EN KEX?

GUÐ BLESSI HÁTEIGINN


SJIPPOGHO!

STUNDUM ÍMYNDA ÉG MÉR AÐ ÉG SÉ Á LEIÐ Í METRÓ

MÉR FINNST ALVEG BRÁÐNAUÐSÝN-LEGT AÐ FÁ SUNDLAUG Í HVERFIR.

EF ÞAR VÆRI UPPTÖKUSTUÐIÐ HÉRNA ÞÁ MYNDI ÉG PIKKA HIG UPP.

JÁ, EÐA BOLTALAND



ÚFF, SPRAUTU-  
NÁLAR OG BJÓR-  
DÓSIR. HÆGRI  
VINSTRI.

JÁ ÞAD  
VANTAR ALVEG  
GÓTULJÓSS.

ÉG ÖTTAST BARA  
UM BRÝGGI MITT  
HÉRNA

FYRR VAR MÉR  
MÁLEN NU ER MÉR  
MEIRA MÁL OG EKKI  
SALERNI Í SJÓN MÁLI

VODALEGA ER ÞESSI  
UMFERÐAR NIÐUR EITTHVAÐ  
NIÐURDRÉPANDI. SVO EG TALI NÚ  
EKKI UM SVIFRYKID.

BYGGÐAVERND  
SKIPTIR MIKLUMÁLI Í  
SVONA SÉRSTÖKU  
HVERFI EINS OG ÞESSU

VIÐ ERUM ALGJÖRLEGA  
TILBUIN TIL AÐ GANGAST  
UNDIR HÖMLUR TIL AÐ  
VIÐHALDA  
YFRIBRAGÐINU

FASTMÓTAD,  
HÉTTBYGGT OG  
GRÓÐURSÆLT HVERFI.  
ALGJÖR SNILLD.

KOMA SVO, ANNARS  
KURFUM VIÐ AÐ BÍÐA  
SVO LENGI EFTIR NÆSTA  
GRÆNA LÍÓSI

ER EKKI LÖNGU  
TÍMABÆRT AÐ LEGGJA  
MIKLUBRAUTINA Í  
STOKK?

FRISBÍ ER ALLS  
EKKI BARA FYRIR  
HUNDA

NEI, HJÁLPI  
MÉR NÚ ALLIR,  
ÞAD ER BYRJAÐ AÐ  
RIGNA

SÉRÐU PERLUNA?  
NAFLA ALHEIMS?  
HÚN ER  
SANNKÖLLUÐ  
PERLA.

NICE  
NEIGHBOURHOOD!  
BUT IS THERE NO  
BAR OR A CAFÉ?

ÉG VELITIST UM  
Á GRÆNNI  
BYLGIJU

MJÁ, MÉR LITIST  
EKKERT ILLA Á AÐ  
FÁ BÆNDAMARKAÐ  
Í NAGRENNID

FRISBÍGOLF!  
UPPHALDIÐ  
MITT!

ÞAD VÆRI NÚ  
EKKI UR VEGI  
AÐ FÁ FLEIRI  
LISTAVERK Á TUNID

ÉG KÝS EINRÓMA  
SKOPP-GUMMISVÆÐI  
FYRIR FIMLEIK-ASTÖKKI!

KLAMBRATÚNID?  
MIÐSTÖÐ LISTA OG  
MENNINGAR!

## ÚTGEFANDI

---

### Reykjavíkurborg

Umhverfis- og skipulagssvið  
Skipulagsfulltrúi Reykjavíkur

### Ábyrgð, umsjón og ráðgjöf

Skipulagsfulltrúi Reykjavíkur  
Björn Axelsson skipulagsfulltrúi

### Verkefnisstjórn

Ævar Harðarson deildarstjóri hverfisskipulags

### Ráðgjafar við gerð hverfisskipulag

Helga Bragadóttir Kanon Arkitektar  
Sigríður Magnúsdóttir Teiknistofan Tröð  
Hlynur Torfi Torfson VSO ráðgjöf

### Hverfisskipulagsteymi í borgarluta 3

Ólafur Ingibergsson sérfræðingur  
Britta Magdalena Ágústsdóttir verkefnisstjóri  
Heiða Björk Halldórsdóttir Landfræðingur landupplýsingar  
Búi Hrafn Jónuson forritari og hönnuður  
Laufey Björk Sigurðardóttir verkefnisstjóri

### Hönnun, teikningar og ljósmyndir

Rán Flygenring teiknair  
Trípólí Arkitekta  
DLD - Dagný Land Design ehf myndefni  
Bragi Þór Jósefsson ljómyndari

## SAMÞYKKTAR- OG STAÐFESTINGARFERLI

---

Hverfisskipulag þetta sem fengið hefur meðferð í samræmi við ákvæði 1. mgr. 41 gr. sbr. 4. mgr. 37. gr. skipulagslaga nr.123 / 2010 var samþykkt í \_\_\_\_\_ þann \_\_\_\_\_ 20\_\_.

og í \_\_\_\_\_ þann \_\_\_\_\_ 20\_\_.

Tillagan var auglýst frá \_\_\_\_\_ 20\_\_ með athugasemdafresti til \_\_\_\_\_ 20\_\_.

Auglýsing um gildistöku breytingarinnar var birt í B-deild Stjórnartíðinda þann \_\_\_\_\_ 20\_\_.

---

Skipulagsfulltrúi

# Efnisyfirlit

<b>KAFLAR</b>	<b>BLS</b>
1 Formáli	6
2 Samantekt	10
3 Aðferðarfræði	16
4 Samráðsferlið	32
5 Helstu niðurstöður samráðs	46
6 Viðauki	66

KLAMBRATÚNIÐ?  
MIÐSTÖÐ LISTA OG  
MENNINGAR!



# 1

Formáli





# 1. Formáli

Í þessari samráðsskýrslu verður farið yfir samráð hverfisSKIPULAGS í borgarhluta 3 Hlíðum. Gerð er grein fyrir þeim samráðsaðferðum sem var beitt, samráðsferlinu og helstu niðurstöðum. Mikilvægur áfangi í samráðinu var kynning á vinnutillögum sem stóð yfir frá nóvember 2021 til janúar 2022. Lokaáfangi samráðsins var síðan þegar endanlegar tillögur að hverfisSKIPULAGI fyrir þrjú hverfi, Háteigshverfi, Hlíðahverfi og Öskjuhlíðarhverfi, voru kynntar opinberlega 16. nóvember 2023. Þá var opnaður sérstakur kynningarvefur og sýning í þjónustuveri Reykjavíkurborgar í Borgartúni 12–14 með öllum helstu tillögum. Hluti af þessari kynningu var íbúafundur borgarstjóra á Kjarvalsstöðum 21. nóvember og hverfisganga með íbúum 26. nóvember 2023. Boðið var upp á leiðsögn um sýningu hverfisSKIPULAGS í þjónustuverinu í Borgartúni miðvikudaginn 10. janúar 2024.

Samráðsskýrslunni er ætlað að sýna hvernig allt samráðið fór fram og hvernig unnið hefur verið úr þeim athugasemdum og umsögnum sem hafa borist. Samráðið hefur verið víðtækt og náð til margra aðila. Þó hefur einkum verið leitast við að ná til þriggja hópa:

- Íbúa og hagsmunaaðila í borgarhlutanum.
- Eininga og sviða Reykjavíkurborgar sem hverfisSKIPULAGIÐ varðar.

- Opinberra stofnana og fyrirtækja sem hafa þarf samráð við samkvæmt lögum.

Auk þessa hefur mikilvægur hluti af samráðinu verið upplýsingamiðlun á vefnum hverfisSKIPULAG.is og á sérstakri undirsíðu, samfélagsmiðlum og með fræðsluerindum starfsmanna hverfisSKIPULAGSINS á fundum og ráðstefnum.

Farið er yfir hvernig samráðinu var háttað í þessari greinargerð. Skýrslan er þannig uppbyggð að fyrst er samantekt helstu niðurstaðna, síðan kemur lýsing á þeim aðferðum sem beitt var við samráðið en þar á eftir er gerð grein fyrir samráðsferlinu og helstu hugmyndum sem voru kynntar. Að lokum er farið yfir niðurstöður og þær reifaðar í stuttum umræðukafla. Aftast er viðauki þar sem hugmyndir og tillögur sem kynntar voru í ferlinu eru sýndar ásamt öðru ítarefni.

Það er von okkar sem stöndum að hverfisSKIPULAGI að þessi skýrsla gefi góða mynd af því víðtæka samráði sem átti sér stað við gerð lokatillagna hverfisSKIPULAGS í borgarhlutanum 3 Hlíðum.

Reykjavík, 31. maí 2024

Ævar Harðarson, deildarstjóri hverfisSKIPULAGS Reykjavíkur



KAFLI

---

# 2

Samantekt



## 2. Samantekt

Í vinnu við hverfisSKIPulag er samráð við íbúa í hverfum borgarinnar í forgrunni. Miklum tíma og orku er varið í samráðið. Um það vitnar fjöldi viðburða á vegum hverfisSKIPulagsins. Samráð við gerð hverfisSKIPulags er lögbundið og byggir á skipulagslögum nr. 123/2010. Þar er gert ráð fyrir þrískiptu samráði; í upphafi vinnu við skipulag, á vinnslustigi og þegar skipulagstillaga liggur fyrir. Fyrsti fasi samráðs hverfisSKIPulags í borgarhluta 3 Hlíðum hófst í september 2015 og stóð fram til vorsins 2016. Annar fasi samráðsins hófst 19. nóvember 2021 og stóð til 21. janúar 2022. Þriðji og síðasti fasi samráðsins stóð svo frá 16. nóvember 2023 til 1. febrúar 2024.

Markmiðið með öllu samráðinu var að gefa íbúum tækifæri til að hafa áhrif á mótun hverfisSKIPulagsins í sínu hverfi. Í fyrsta fasa samráðsins var hugmyndum frá íbúum og hagaðilum safnað saman til þess að móta stefnu og fyrstu tillögur. Í öðrum fasa samráðsins voru kynntar vinnutillögur sem byggðu á úrvinnslu á þeim hugmyndum sem komu fram í fyrsta fasa. Og í þriðja og síðasa fasa voru kynntar lokatillögur sem byggðu á úrvinnslu á viðbrögðum íbúa og hagaðila við vinnutillögum.

Í kafla 3 er fjallað um þær aðferðir og þann fræðilega grunn sem beitt er í samráði hverfisSKIPulags en í kafla 4 er gerð grein fyrir samráðsferlinu.

Í kafla 5 er farið yfir helstu niðurstöður samráðsins eftir hverfum. Fyrst er gerð grein fyrir niðurstöðum fyrsta fasa samráðs við íbúa og hagsmunaaðila, þ.e. rýnihópa Gallup og íbúafunda þar sem notast var við miðakerfi til að kalla fram hugmyndir þátttakenda. Niðurstöðurnar eru flokkaðar eftir áherslum aðalskipulags og sjö lykiláherslum hverfisSKIPulags um vistvæna byggð. Þar á eftir er gerð grein fyrir þeim athugasemdum sem komu fram þegar vinnutillögur að hverfisSKIPulagi voru kynntar síðla árs 2021. Í endanlegri útgáfu skýrslunnar er gerð grein fyrir athugasemdum sem fram koma við lokatillögur að hverfisSKIPulagi eftir auglýsingu. Síðasti hlutinn í kafla 5 er síðan yfirferð á þeim umsögnum sem bárust við lokatillögum sem voru kynntar frá 16. nóvember 2023 til 1. febrúar 2024 og hvernig unnið var með þær við frágang hverfisSKIPulags í Háteigshverfi, Hlíðahverfi og Öskjuhlíðarhverfi.

Rétt er að nefna að fjölmörg atriði sem fram hafa komið í samráði við íbúa snúa að óskum um ýmsar úrbætur í hverfunum, s.s. viðhaldi gatna og stíga og umhirðu, en þetta eru atriði sem ekki rata inn í hverfisskipulag en eru samt mjög mikilvægur þáttur í því að bæta hverfin og borgina. Slíkum ábendingum og athugasemdum hefur eftir atvikum verið komið til viðkomandi eininga og sviða Reykjavíkurborgar með því að veita fulltrúum þeirra aðgang að niðurstöðum samráðsins.

Nefna verður að oft heyrast þær raddir að lítið tillit sé tekið til ábendinga íbúa í samráði. Í vinnu við hverfisskipulag hefur hins vegar verið leitast við að taka tillit til hugmynda íbúa um úrbætur í sínum hverfum við útfærslu á endanlegum tillögum. Hægt er að skoða niðurstöður samráðs í þessari skýrslu en einnig eru ábendingar og athugasemdir íbúa aðgengilegar í fylgiskjöllum með þessari skýrslu.







## KAFLI

---

# 3

## Aðferðafræði

### EFNISYFIRLIT

---

3.0 Yfirlit

---

3.1 Íbúar og hagsmunaaðilar

---

3.2 Samráð við einingar og svið Reykjavíkurborgar

---

3.3 Lögbundið samráð

---

3.4 Upplýsingamiðlun um verkefnið

---



## 3. Aðferðafræði

### 3.0 Yfirlit

Í þessum kafla er farið yfir skipulag samráðsins og gerð grein fyrir hvaða aðferðum var beitt við það. Eins og áður hefur komið fram var samráðinu ætlað að ná til fjölmargra aðila. Áhersla var á að ná til þessara þriggja hópa:

- Íbúar og hagsmunaaðilar í borgarhlutanum.
- Einingar og svið Reykjavíkurborgar sem hverfisskipulagið snertir.
- Opinberar stofnanir og fyrirtæki sem hafa þarf samráð við samkvæmt lögum.

Í samráði við þessa hópa var beitt nokkrum aðferðum sem lýst verður nánar hér á eftir. Samráðinu er sérstaklega ætlað að gefa þessum aðilum rödd í skipulagsferlinu samhliða því að leita eftir góðum hugmyndum sem stuðlað geta að betra og vistvænna hverfisskipulagi. Mynd 3.1 lýsir því hvernig samráðið var byggt upp og skipulagt í tímaröð.

Auk þess ber að geta þess að liður í samráði er upplýsingagjöf um verkefnið á heimasíðum, samfélagsmiðlum og í fjölmiðlum en gerð er grein fyrir þeim þætti í lok þessa kafla.

### 3.1 Íbúar og hagsmunaaðilar

Einn mikilvægasti hópurinn sem samráðinu var ætlað að ná til voru íbúar og hagsmunaaðilar í hverfunum. Eins og gefur að skilja er þetta samsettur hópur bæði hvað varðar aldur, áhugasvið og þarfir. Við skipulag samráðsins höfðu komið fram ábendingar um að hefðbundnir íbúafundir með kynningum, framsögum og fyrirspurnum næðu ekki að virkja íbúa nægilega vel. Sérstaklega var þar horft til aðferða sem næðu betur til barna og ungmenna, barnafjölskyldna og eldri borgara en allt eru þetta mikilvægir aðilar í hverju hverfi. Bent var á að hefðbundnir íbúafundir henta þessum hópum ekki sérlega vel. Hefðbundnir íbúafundir voru hins vegar taldir henta betur miðaldra fólki með sterkar skoðanir sem er fært í að tjá sig með framsögu á opinberum fundum. Af þessum sökum voru innleiddar nokkrar nýjungar í samráði sem höfðu þann tilgang að ná til sem flestra og gefa þeim rödd í skipulagsferlinu. Farið verður yfir þessar aðferðir hér að aftan en þær skiptast í þrjá fasa eftir tímabilum en vinna við síðasta fasann er að hefjast og gerð verður grein fyrir honum í endanlegri útgáfu þessarar skýrslu.

#### Fyrsti fasi (2016):

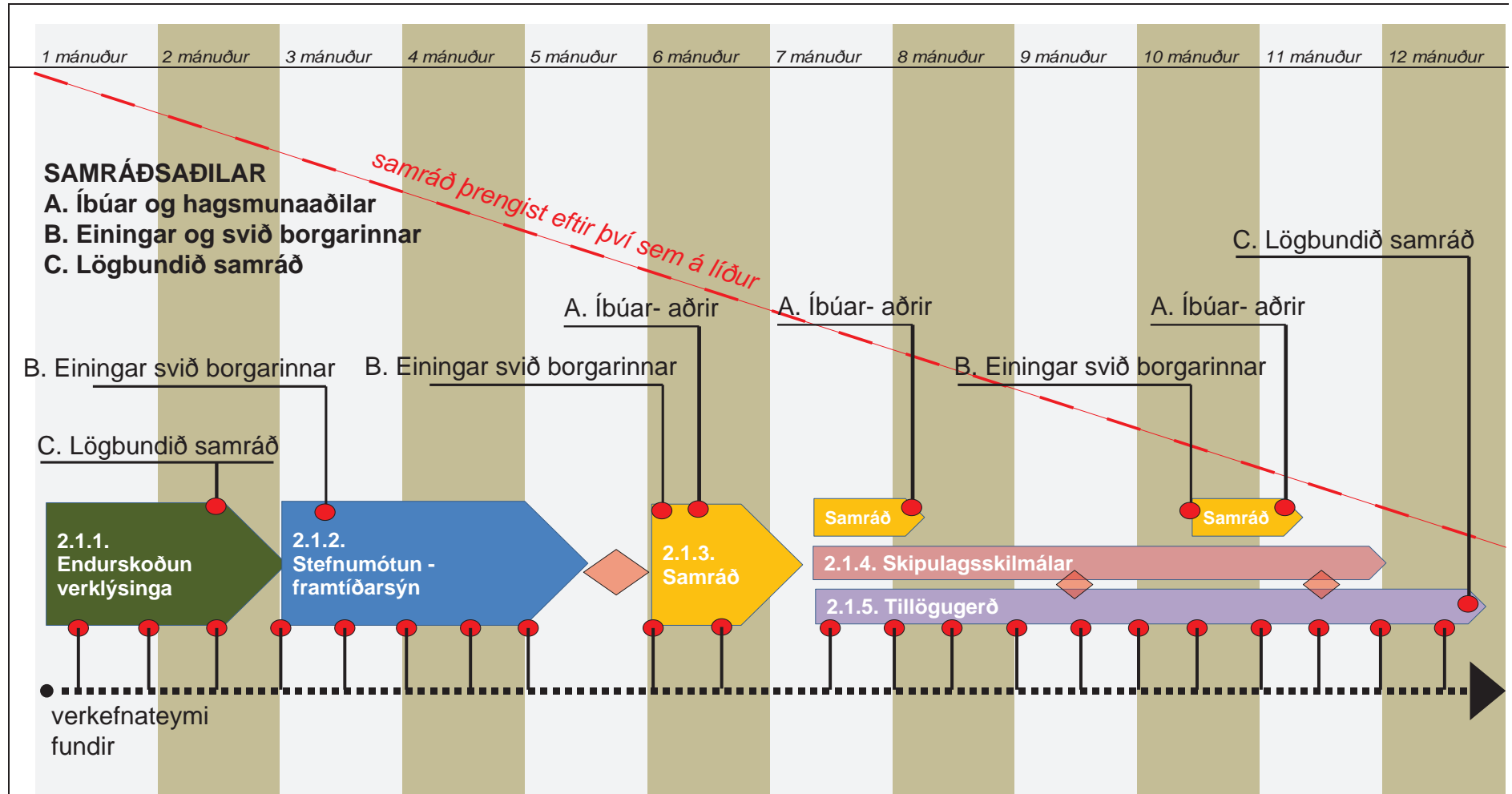
- Fundir með hverfisráði
- Viðvera í hverfinu
- Rýnihópar Gallup
- Skapandi samráð (Planning for Real) í hverfum
- Íbúafundir fyrir alla í tengslum við skapandi samráð

#### Annar fasi (2021–2022):

- Kynning á vinnutillögum að nýju hverfisskipulagi á sérstakri kynningarsíðu
- Viðvera í borgarhlutanum
- Viðhorfskönnun á netinu með forritinu Maptionnaire
- Hverfisgöngur
- Kynningarfundur

#### Þriðji fasi (2023–2024):

- Formleg kynning á lokatillögum í Skipulagsgátt Skipulagsstofnunar
- Kynning á lokatillögum á kynningarsíðu fyrir borgarhlutann
- Íbúafundur með borgarstjóra
- Sýning á lokatillögum á Kjarvalsstöðum og í þjónustuveri borgarinnar í Borgartúni 12–14
- Leiðsögn á sýningu í þjónustuveri
- Útisýning á Hlemmi og Klambratúni
- Viðvera í borgarhlutanum
- Hverfisgöngur.



Mynd 3.1

Skýringarmynd sem sýnir hvernig samráðið var skipulagt og raðað í tímaröð. Í upphafi var samráðið opið en þrengdist eftir því sem leið á ferlið. Leitast var við að tengja samráðið við þá verkþætti sem voru í gangi hverju sinni.



Mynd 3.2  
Mynd sem sýnir verkefnistjóra hverfisskipulags í viðveru úti í hverfum.



Mynd 3.3  
Mynd sem sýnir dæmigerðan rýnihóp að störfum.

### 3.1.1 Fyrsti fasi (2016)

#### Fundur með hverfisráði

Mikilvægur samstarfsaðili við gerð hverfisskipulags var íbúaráðið í borgarhlutanum. Áætlanir um framkvæmd vinnu við hverfisskipulag voru kynntar fyrir íbúaráðin á fundum ráðsins. Þar var leitað eftir álitum ráðsmanna á einstökum atriðum. Einnig voru hugmyndir um helstu áherslur og tillögur sem ráðgjafateymi voru að þróa fyrst kynntar fyrir hverfisráði áður en þær voru kynntar fyrir íbúum. Á vinnslutíma hverfisskipulagsins var fundað nokkrum sinnum með hverju íbúaráði, sjá nánar umfjöllun í 4. kafla þar sem farið er yfir samráðsferlið.

#### Viðvera í hverfinu

Til að ná til sem flestra íbúa í borgarhlutanum voru verkefnisstjórar hverfisskipulagsins með viðveru í hverfinu á vinnslutíma skipulagsins. Þessi viðvera var skipulögð í samstarfi við starfsmenn þjónustumiðstöðvarinnar í borgarhlutanum og auglýst sérstaklega í fjölmiðlum. Tilgangur viðverunnar var að koma á framfæri upplýsingum um skipulagsvinnuna og leita eftir ábendingum og hugmyndum um úrbætur frá íbúum í beinum samtölum við þá. Verkefnisstjórar hverfisskipulagsins voru með viðveru í borgarhlutanum þegar verklýsing hverfisskipulags var í kynningu og í tengslum við auglýsta íbúafundi. Nánar er gerð grein fyrir viðveru í kafla 4.

#### Rýnihópar Gallup

Þegar ráðgjafateymi voru komin með drög að stefnumótun og framtíðarsýn fyrir borgarhlutana og áður en komið var að íbúafundum var Gallup fengið til að vera með rýnihópa til að fá fram viðhorf íbúanna til þessara hugmynda. Hugmyndin á bak við rýnihópana var að gera fulltrúum borgarinnar og ráðgjöfum kleift að setja sig í spor íbúa úr borgarhlutanum og skoða viðhorf þeirra til þéttingarsvæða, hverfiskjarna, samgöngumála, grænna áherslna og skilmálagarðar fyrir núverandi byggð.

Rýnihóparnir fóru þannig fram að fylgst var með hópi fólks ræða þær hugmyndir sem verið var að meta en nærvera frá fulltrúum borgarinnar og ráðgjafa hafði ekki

áhrif á umræðuna. Rýnihóparnir fóru fram í þægilegu og óþvinguðu umhverfi í húsakynnum Gallup. Umræðustjóri, sem er frá Gallup, sá um að stýra umræðum. Má lýsa framkvæmdinni sem óformlegu samtali fámenns hóps þátttakenda þar sem umræðustjórinn kynnti hugmyndir að hverfisskipulagi með glærusýningu á skjávarpa og leiddi umræðurnar. Umræðurnar í hópnum stýrðust af skilgreindum ramma og voru verkefni eða leikir notaðir þegar við átti til að auka samskiptaflæði og fá fólk til að hugsa á ferskan hátt um viðfangsefnið.

Hópaskipting var ákveðin í samráði Reykjavíkurborgar og Gallup og tók mið af því að þátttakendur í hverjum hópi væru á svipuðum aldri. Þannig voru búnir til fjórir til fimm hópar úr hverjum borgarhluta þar sem þátttakendur voru að jafnaði átta til tíu talsins, ýmist á aldrinum 20–35 ára, 35–55 ára, 55–70 ára eða 67 ára og eldri. Yngstu þátttakendurnir voru rétt um tvítugt en þeir elstu á níuæðisaldri. Samkvæmt þeirri aðferðafræði sem Gallup starfar eftir er reynt að hafa aldursmun þátttakenda í rýnihópum ekki mikinn. Þetta er gert til að koma í veg fyrir árekstra á milli kynslóða vegna aldurs, reynslu eða þekkingar. Einnig ber að nefna að íbúar á ólíkum aldri nota



Mynd 3.4  
Mynd af Margaret Wilkinson og verkefnistjórum á námskeiði um Planning for Real aðferðafræðina.

mismunandi þjónustu, s.s. leikskóla, grunnskóla, vegakerfi, almenningsgöngur, velferðarþjónustu o.s.frv.

Gallup sá um að bjóða íbúum þátttöku í rýnihópnum og var það gert með því að hringja í íbúa eftir slembiúrtaki. Fundurinn með hverjum rýnihóp tók um eina og hálf klukkustund og fengu þátttakendur gjafabréf í lokin sem þakklætisvott fyrir veitta aðstoð.

Gallup leggur mikla áherslu á að viðskiptavinurinn fylgist með umræðum hópanna, en það er gert á skjá í öðru rými með vitund og vilja þátttakenda í rýnihópnum. Auk þess voru umræður teknar upp en starfsmaður Gallup gerði síðan orðrétt afrit af samræðum í rýnihópnum ásamt stuttum útdrætti. Hvort tveggja var síðan afhent fulltrúum hverfisskipulagsins og notað við úrvinnslu og áframhaldandi tillögugerð.

### Skapandi samráð

Við vinnu að nýju hverfisskipulagi fyrir öll hverfi borgarinnar var ákveðið að byggja á samráðsaðferðinni Planning for Real, sem á uppruna sinn í Bretlandi, en var við framkvæmd verkefnisins í Reykjavík kölluð Skapandi samráð. Hugmyndafræðin að baki Planning for Real er að skapa grundvöll fyrir samtal við íbúa og nýta sérfræðiþekkingu þeirra á nærumhverfi sínu. Til að undirbúa verkefnið kom einn af frumkvöðlum aðferðafræðinnar, Margaret Wilkinson, til landsins haustið 2015 og hélt námskeið fyrir lykilstarfsmenn hverfisskipulagsins en Wilkinson hefur þróað og unnið með Planning for Real aðferðina í hartnær fjörutíu ár og haldið námskeið víða um heim.

### Skapandi samráð – hugmyndafræðin

Grunnhugmynd Planning for Real og Skapandi samráðs er að fá íbúa (oft börn) til að hjálpa til við að búa til einfalt módel af sínu hverfi, sem svo er notað sem samráðstæki á íbúafundum. Gestum fundarins er þá boðið að koma á framfæri sínum athugasemdum með því að leggja litla miða með hugmyndum inn á módelið á þann stað sem við á. Hver miði er svo í fundarlok skráður í gagnabanka sem nýtist við áframhaldandi skipulagsvinnu.

Kostirnir við þessa aðferðafræði eru m.a.:

- Módelvinna barna/íbúa hverfisins vekur athygli á verkefninu og gefur íbúunum hlutdeild í því.
- Aðferðin á einnig að virka hvetjandi á íbúa með því að vekja athygli á verkefni í gegnum vinnu barnanna í skólanum.
- Tækifæri eru til að koma fleiri skoðunum á framfæri en heyrast á hefðbundnum íbúafundum.
- Auðveldara er fyrir þá sem eru óframfærni, feimni eða finnst óþægilegt að viðra skoðanir sínar opinberlega að koma hugmyndum sínum á framfæri þar sem ekki þarf að gera það munnlega.
- Módelin eru meðfærileg svo að auðvelt er að setja þau upp hvar sem er og færa þannig fundina nær íbúum eða einstökum hópum sem óskað er eftir hugmyndum frá.
- Skráning á niðurstöðum funda (þ.e. miðunum sem lagðir eru á módelið) er fljótleg og auðvelt er að miðla þeim á aðgengilegan hátt til almennings og annarra sem málið varðar.
- Aðferðin styrkir beint íbúalýðræði.

Í köflum 4 og 5 verður framkvæmd samráðsferlisins Skapandi samráð útskýrð nánar.


### Skapandi samráð – módelgerð í grunnskólum

Leitað var eftir samstarfi við grunnskólana í hverjum borgarhluta við módelgerðina og úr varð að nemendur í sjötta bekk í hverfisskólunum bjuggu til módel af sínu skólahverfi. Auðvelt var að fá flesta skóla til samstarfs enda sáu skólastjórnendur og kennarar talsverð tækifæri í þessari vinnu fyrir nemendur sína til óhefðbundins náms og fræðslu um umhverfi sitt, s.s. um samfélags-, umhverfis- og samgöngumál. Það ríkti því almenn ánægja með verkefnið innan skólanna sem tóku þátt í því. Módelvinnan tók um það bil vikutíma í hverjum skóla og var unnin undir handleiðslu starfsmanna umhverfis- og skipulagssviðs Reykjavíkur með aðstoð kennara á hverjum stað.

Starfsmenn hverfisskipulagsins hittu kennara og skólastjórnendur í hverjum skóla á fundi nokkrum dögum áður en vinna barnanna við módelgerðina hófst. Þar var verkefnið kynnt, tilgangur þess og markmið og aðkoma grunnskólanemanna að því en starfsmenn skólanna settu svo upp tímaáætlun fyrir vinnuna í samráði við starfsmenn hverfisskipulagsins.

Við upphaf vinnunnar í hverjum skóla var byrjað á að halda stutt fræðsluerindi fyrir nemendur um arkitektúr, skipulagsmál og umhverfismál. Starfsmenn umhverfis- og skipulagssviðs sáu um fræðsluna og var hvert erindi u.þ.b. 10–15 mínútna langt en að því loknu var hafist handa við módelgerðina.

Sigurður Halldórsson módelsmiður var fenginn til að útbúa módelgrunna í skalanum 1:500. Borginni var reitaskipt þannig að hver reitur sem var 250x350 m að raunstærð var 50x70 cm fleki í módelinu. Hvert módel var því útbúið þannig að það samanstóð af mismörgum 50x70 cm flekum, allt eftir stærð hvers skólahverfis. Með þessu móti var módelið meðfærilegt, auðvelt að geyma það og flytja í kössum sem voru sérstaklega útbúnir fyrir það. Enn fremur var einfalt að ákvarða hvernig



Mynd 3.5  
Módelgrunnar á skalanum 1:500 sem notaður var í vinnunni.



skipta ætti hverjum borgarluta milli grunnskóla og ganga úr skugga um að engin svæði yrðu út undan. Móðelfleknir voru búnir til úr frauðplötum og frauðplasti og komu með áprentuðu korti úr landupplýsingakerfi Reykjavíkur sem sýndi allar götur, stíga, hús og önnur mannvirki. Húsin á móðelunum voru teiknuð í viðeigandi stærðarhlutföllum og prentuð á litaðan pappír. Litir húsanna tóku nokkurn veginn mið af litum landnotkunarflokka í Aðalskipulagi Reykjavíkur, þ.e. íbúðarhús voru fjólublá, verslunar- og þjónustuhúsnæði var gult en húsnæði samfélagsþjónustu var rautt.

Nemendur í skólunum máluðu móðelin með akrýlmálningu, klipptu húsin út úr pappír, brutu þau saman og límdu á móðelið. Að lokum útbjuggu þeir tré og gróður úr vatt- og trékúlum og tannstönglum.

Við lok móðelgerðarinnar í hverjum skóla voru haldnir svokallaðir valfundir þar sem nemendurnir sem útbjuggu móðelið fengu tækifæri til að koma á framfæri eigin hugmyndum/athugasemdum um framtíðarsýn og úrbætur í hverfinu. Það gerðu þeir með því að leggja miða með hugmyndum úr sérstöku miðakerfi Skapandi samráðs, sem lýst verður í kafla 4. Þessa miða skráðu svo starfsmenn hverfisSKIPulags í gagnagrunn. Þessir valfundir nemenda fylgdu sömu grundvallaraðferð við notkun miðakerfisins og beitt var á íbúafundum sem haldnir voru í kjölfar móðelgerðarinnar þótt valfundir nemendanna hafi verið talsvert styttri en íbúafundirnir.

### Skapandi samráð – miðakerfi

Sérstakt miðakerfi var útbúið fyrir Skapandi samráð og notað á samráðsfundum með íbúum. Fundargestir gátu valið miða með tilbúnum hugmyndum/athugasemdum eða tekið tóma miða og skrifað á þá eigin hugmyndir og lagt á viðeigandi stað á móðelið sem grunnskólanemar höfðu gert.

Miðakerfi Skapandi samráðs byggði að miklu leyti á grunni sem Margaret Wilkinson, einn af frumkvöðlum aðferðafræðinnar Planning for Real, sendi verkefnisstjóra hverfisSKIPulags. Sá grunnur var þýddur, staðfærður og tekið úr honum og bætt við eftir aðstæðum. Miðakerfinu var skipt í sex yfirflokka og útbjó Múlalundur sérstakar möppur fyrir miðakerfið. Á íbúafundum var möppunum raðað á borð í kringum

móðelin, tvær til þrjár möppur fyrir hvern yfirflokk svo að fleiri kæmust að í einu til að skoða hugmyndirnar í hverjum flokki.

Í möppu hvers aðalflokks voru á bilinu 15–35 miðar með fyrir fram skráðum hugmyndum auk þess sem í hverjum flokki voru auðir miðar merktir þín hugmynd þar sem gestum gafst færi á að skrá eigin hugmynd undir hvern yfirflokk. Hver flokkur hafði sinn litakóða og voru miðarnir prentaðir á pappír í viðeigandi lit. Einnig voru í boði auðir miðar í hlutlausum lit en þeir voru ætlaðir hugmyndum sem fólk gat ekki fundið stað innan þessara sex yfirflokka.

- Yfirflokkarnir og litir þeirra voru:
- Mennta-, íþróttá- og tómstundamál (dökkbláir miðar)
- Menningar- og félagsmál (ljósbláir miðar)
- Verslun og þjónusta (bleikir miðar)
- Umhverfi og náttúra (grænir miðar)
- Húsnæðismál (gulir miðar)
- Samgöngur (rauðir miðar)

<b>tómstundamál</b> <ul style="list-style-type: none"> <li>• Menntamál</li> <li>• Tómstundamál</li> <li>• Íþróttamál</li> <li>• Þín hugmynd.</li> </ul>	<ul style="list-style-type: none"> <li>• Aðstaða og aðgegni</li> <li>• Dýrahald</li> <li>• Menning og listir</li> <li>• Velferð</li> <li>• Öryggi</li> <li>• Þín hugmynd</li> </ul>	<ul style="list-style-type: none"> <li>• Matur og drykkur</li> <li>• Önnur þjónusta</li> <li>• Annað</li> <li>• Þín hugmynd</li> </ul>
<b>Umhverfi og náttúra</b> <ul style="list-style-type: none"> <li>• Ræktun</li> <li>• Gróður og garðar</li> <li>• Sorp og mengun</li> <li>• Þín hugmynd</li> </ul>	<b>Samgöngur</b> <ul style="list-style-type: none"> <li>• Akandi umferð</li> <li>• Gangandi og hjólandi</li> <li>• Almenningsamgöngur</li> <li>• Annað</li> <li>• Þín hugmynd</li> </ul>	<b>Húsnæðismál</b> <ul style="list-style-type: none"> <li>• Húsnæði sem vantar</li> <li>• Heimildir til breytinga</li> <li>• Verndun</li> <li>• Annað</li> <li>• Þín hugmynd</li> </ul>

Mynd 3.6

Yfirlit yfir miðakerfi skapandi samráðs.

Yfirflokkunum var skipt niður í nokkra undirflokka og hverjum miða gefið númer sem gaf til kynna yfirflokk og undirflokk tiltekins miða. Undirflokkarnir voru þó ekki sýnilegir notendum á íbúafundunum enda frekar hugsaðir til hagræðis við skráningu og úrvinnslu gagnanna og framsetningu niðurstaðna.

Ekki var í öllum tilfellum augljóst undir hvaða yfirflokk einstakar hugmyndir ættu að heyra. Í endanlegri útgáfu miðakerfisins var horft til þess að yfirflokkarnir yrðu ekki of margir og að enginn flokkur yrði of stór eða yfirgripsmikill, enda mikilvægt fyrir aðferðafræðina að miðakerfið sé aðgengilegt og auðskiljanlegt. Miðakerfinu má heldur ekki vera of þröngur stakkur skorinn þannig að þátttakendum finnist að einungis sé sóst eftir tilteknum hugmyndum en ekki öðrum. Mikilvægt er að íbúar upplifi að öllum skoðunum sé fagnað í ferlinu og að úrval fyrir fram skráðra hugmynda geti um leið kveikt nýjar hugmyndir.

#### Skapandi samráð – íbúafundir

Íbúafundir voru haldnir í öllum borgarhlutunum þegar módelsmíðinni var lokið í skólunum. Allur gangur var á því hversu snemma eftir módelsmíðina fundirnir voru haldnir. Einn fundur var haldinn aðeins viku seinna en oftast liðu nokkrar vikur eða mánuðir frá módelvinnu í skólunum að íbúafundum. Það sem helst réð tímasetningu íbúafundanna var hvenær hugmyndir ráðgjafa að stefnumótun og framtíðarsýn borgarhlutans voru tilbúnar og hvenær módelgerð var lokið í hverjum borgarhluta.

Yfirleitt var sá háttur hafður á að halda einn íbúafundur í hverju hverfi og hafa fundinn í viðkomandi hverfisskóla eða að tvö hverfi innan sama borgarhluta hefðu sameiginlegan fund. Í einhverjum tilfellum var haldinn einn íbúafundur fyrir allan borgarhlutann. Fyrsti íbúafundurinn var haldinn í Ártúnsskóla fyrir íbúa Ártúnsholts, í beinu framhaldi af módelgerðinni þar, en Ártúnsskóli var fyrsti skólinn til að taka þátt í Skapandi samráði. Líta má á þann íbúafund sem prófun á aðferðum Skapandi samráðs.

Til fundanna var boðað með dreifibréfi sem sent var inn á öll heimili í viðkomandi hverfi. Hengdar voru upp auglýsingar á áberandi stöðum í hverju hverfi. Skólastjórnendur sáu um að kynna íbúafundi með tölvupósti og hverfisráð

og íbúasamtök kynntu viðburði á samfélagsmiðlum. Auk þess voru keyptar útvarpsauglýsingar fyrir nokkra íbúafundi. Þessu til viðbótar voru íbúafundirnir kynntir á heimasíðum hverfisskipulagsins og Reykjavíkurborgar og á tiltækum samfélagsmiðlum. Þannig má segja að allmikið hafi verið lagt í að kynna þessa viðburði vel.

Hver íbúafundur hófst síðan með því að Ævar Harðarson, deildarstjóri hverfisskipulags, setti fundinn og sagði stuttlega frá fyrirkomulagi fundarins. Fyrirkomulag allra íbúafunda var með svipuðum hætti og í grunninn má segja að fundarfyrirkomulagið hafi byggt á fjórum meginatriðum:

Á veggju voru hengd veggspjöld þar sem kynntar voru hugmyndir ráðgjafahópa að stefnumótun fyrir hvern borgarhluta.

Í miðju fundarrýminu var módeli stillt upp sem nemendur í hverfinu/ borgarhlutanum höfðu gert og á borðum í kringum módelið lágu möppur með miðakerfi sem fundargestir gátu notað til að koma hugmyndum sínum á framfæri á módelinu.

Á íbúafundi mættu fulltrúar ráðgjafahópa og starfsmenn umhverfis- og skipulagssviðs og gátu fundargestir beint spurningum og athugasemdum til þeirra í óformlegu spjalli á gólfinu.

Afriti af hugmyndum ráðgjafahópa að stefnumótun, sem voru til sýnis á veggspjöldum á fundinum, var dreift til

#### Mynd 3.7

Dæmigerður íbúafundur þar sem veggspjöld hanga á veggjum, módel er á miðju gólfu, ráðgjafar og starfsmenn svara fyrirspurnum og leiðbeina og íbúar gefa hugmyndum að stefnumótun og framtíðarsýn einkunnir, sbr. lið 4 fyrir ofan.



fundargesta á A4-ljósritum og þeir beðnir um að gefa einstökum hugmyndum einkunn með lituðum límmiðum eða tússpennum; grænn (fylgjandi hugmynd), gulur (hvorki fylgjandi né andvíg/ur hugmynd) eða rauður (andvíg/ur hugmynd). Það var undir hverjum og einum komið hvort viðkomandi gaf öllum hugmyndum einkunn eða bara þeim sem hann/hún hafði sterkasta skoðun á. Þessari aðferð var ekki beitt á fyrstu fjórum íbúafundunum, þ.e. í Ártúnsholti, Neðra-Breiðholti, Seljahverfi og Efra-Breiðholti. Þar var fundargestum gefinn kostur á að skrifa skoðanir sínar á hugmyndum ráðgjafahópa á flettistöflur, en sú aðferð þótti ekki nógu skilvirk.

Fundargestir gátu nýtt sér miðakerfið og módelið til að bregðast við hugmyndum ráðgjafateyma sem kynntar voru á veggspjöldum á fundinum en einnig komið á framfæri ýmsum öðrum hugmyndum og athugasemdum sem þeir kunnu að hafa um hverfið, hvort sem þær tengdust hverfisskipulagi beint eða óbeint. Þátttakendur gátu sett eins marga miða á módelið og þeir kusu og engin krafa var gerð um að viðkomandi setti nafn sitt við hugmyndina/athugasemdina. Þannig söfnuðust heilmiklir gagnabankar um hugmyndir íbúanna um nauðsynlegar úrbætur í hverfunum og um framtíðarsýn íbúanna.

Í fundarlok skráðu starfsmenn hverfisskipulags niður allar athugasemdir og hugmyndir sem lagðar höfðu verið á módelið í rafrænan gagnagrunn sem sérstaklega var útbúinn fyrir hverfisskipulagið. Staðsetning hvers miða var skráð í gagnagrunnin með GPS-hniti. Úr gagnagrunninum er svo mögulegt að kalla fram þær upplýsingar sem skráðar hafa verið með ýmsum síunarmöguleikum. Nánar verður sagt frá gagnagrunninum í næsta kafla.

### Skapandi samráð – miðasjá

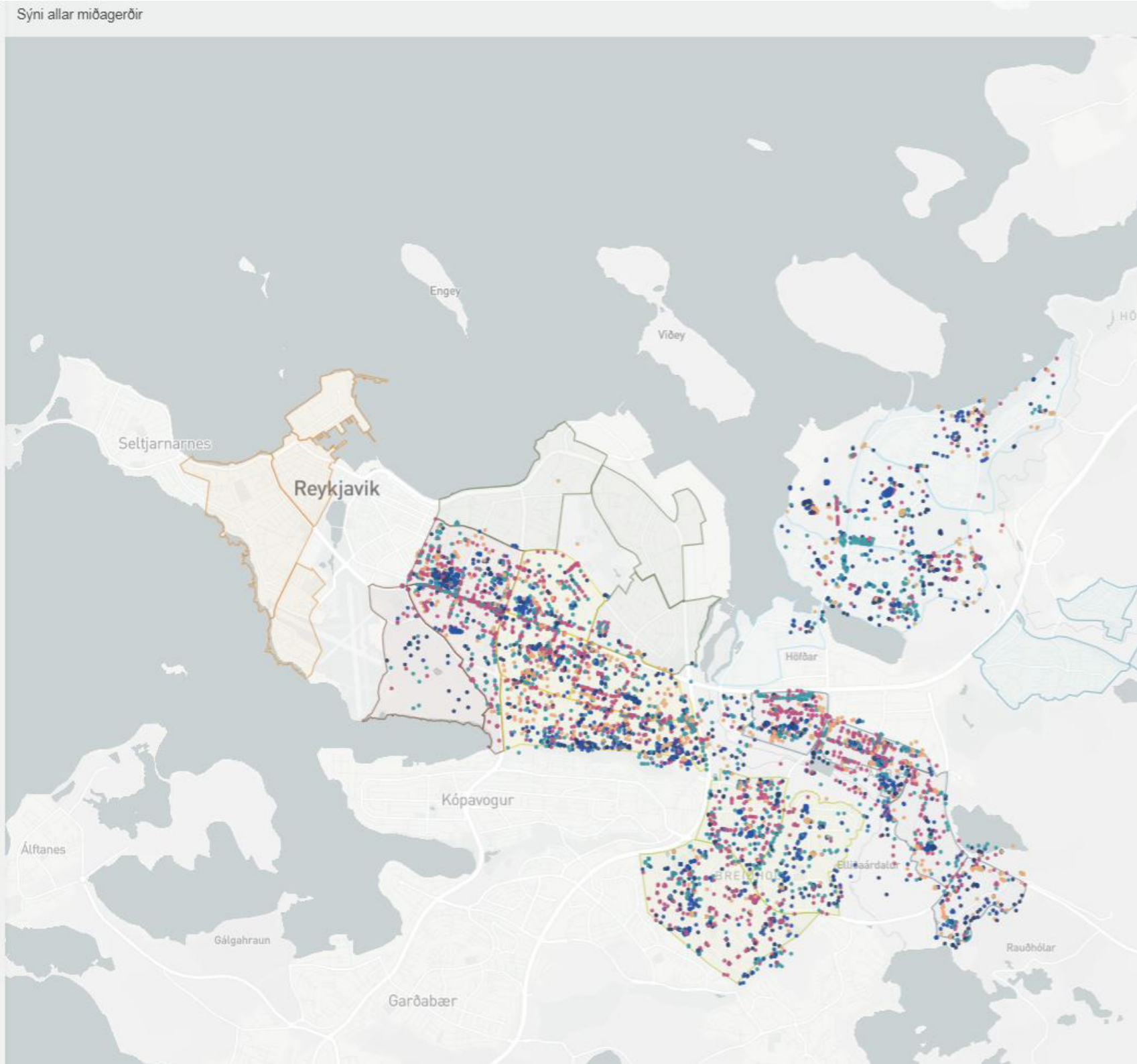
Allir miðar sem lagðir voru á módelin, hvort sem var á valfundi nemenda eða á íbúafundum í hverfunum, voru í fundarlok skráðir í rafrænan gagnagrunn sem sérstaklega var útbúinn fyrir hverfisskipulagið og kallaður hefur verið miðasjá. Skráning í grunninn er eingöngu opin fyrir starfsmenn umhverfis- og skipulagssviðs sem vinna að hverfisskipulagi.

Grunnurinn byggir á kortavef frá Mapbox sem býður upp á að hægt sé að gefa hverjum miða sem lagður hefur verið á módel GPS-hnit með nokkurri nákvæmni. Hver miði hefur sitt einstaka númer sem hann er skráður eftir og mögulegt er að skrá aukalegar athugasemdir ef slíkar athugasemdir voru handskrifaðar á viðkomandi miða, sem oft var raunin. Í miðasjónni er því hægt að kalla fram alla miða sem lagðir hafa verið á módelin auk þess sem hægt er að sía niðurstöðurnar á ýmsan máta, t.d. eftir yfirflokkum, undirflokkum eða einstökum miðum eða eftir tilteknum svæðum, s.s. borgarhlutum, hverfum eða öðrum afmörkuðum svæðum.

Sérstakan aðgang þarf að fá að miðasjónni til að geta leitað í gagnagrunninum eftir öllum áður nefndum síunaraðferðum og hafa starfsmenn hverfisskipulagsins slíkan aðgang auk ráðgjafahópanna sem vinna tillögur að hverfisskipulagi og annarra lykilaðila í vinnunni sem málið varðar. Einfaldari útgáfa af miðasjónni hefur einnig verið tengd við heimasíðu hverfisskipulagsins, sjá hverfisskipulag.is, þar sem hver sem er getur skoðað alla miða sem skráðir hafa verið í miðasjónna og síað niðurstöður eftir hverfum og yfirflokkum.

Yfirflokkur

- Menntun, íþróttir & tómstundir
- Menning & félagsmál
- Verslun & þjónusta
- Umhverfi & náttúra
- Samgöngur
- Húsnæðismál

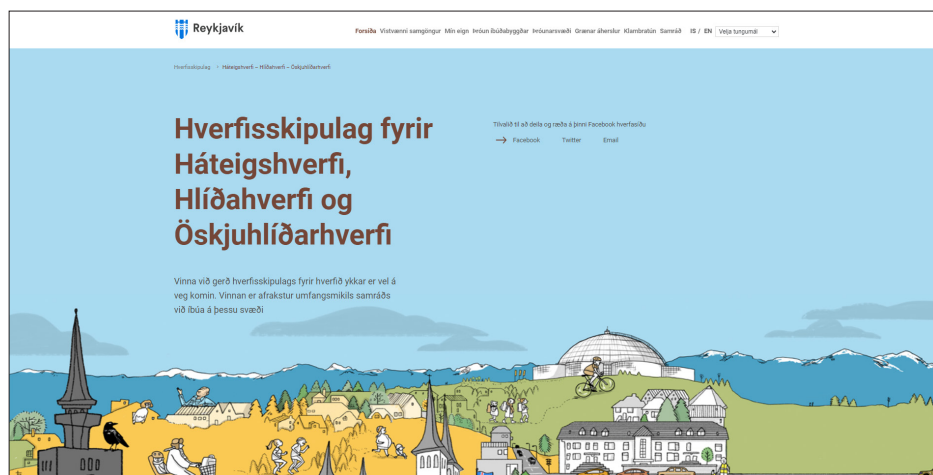


Mynd 3.8  
Mynd sem sýnir uppbyggingu miðasjár.

### 3.1.2 Annar fasi (2021–2022)

#### Kynningarsíða

Áður en lokahönd var lögð á tillögur að hverfisskipulagi fyrir öll hverfi Hlíða var opnuð sérstök kynningarsíða (hverfisskipulag.is/kynning/hlidar) þar sem vinnutillögur að hverfisskipulagi voru kynntar. Síðan fór í loftið 19. nóvember 2021 og var aðgengileg af forsíðu hverfisskipulagsins (hverfisskipulag.is) til 9. febrúar 2022, þegar athugasemdafrestur við vinnutillögurnar rann út. Kynningarsíðan var auglýst með keyptum auglýsingafærslum á Facebook og var markhópur auglýsinganna íbúar í Hlíðum 18 ára og eldri.



Mynd 3.9

Mynd af kynningarsíður hverfisskipulags fyrir borgarhluta 3 Hlíðar, sem var opnun í nóvember 2021.

Tillögurnar voru kynntar í texta, á myndum og uppdráttum og með myndbandskynningum. Fremst á síðunni var almenn kynning á verkefninu og forsendum þess. Þar fyrir aftan var umfjölluninni skipt í sjö kafla, þ.e. Vistvænni

samgöngur, Mín eign, Próun íbúðabyggingar, Próunarsvæði, Grænar áherslur, Klambratún og Samráð.

Í kafla um vistvænni samgöngur voru m.a. kynntar hugmyndir um borgargötur með áherslu á almenningssamgöngur og vistvæna ferðamáta, bættar tengingar milli hverfa og rætt um áherslu á að setja Miklubraut í stökk. Kaflinn Mín eign kynnti hugmyndir um aukaíbúðir í sérbýlishúsum, ofanábyggingar á fjölbýlishús og aðrar breytingar sem íbúum verður gert auðveldara að ráðast í með tilkomu hverfisskipulags. Í kafla um Próun íbúðabyggingar var m.a. rætt um heimildir til atvinnustarfsemi innan íbúðabyggingar, styrkingu hverfiskjarna og hverfisverndarákvæði í hverfisskipulagi. Farið var yfir ýmis próunarsvæði og stærri uppbyggingarreiti í borgarhlutanum í kafla um Próunarsvæði. Í kafla um Grænar áherslur var rætt um áherslur hverfisskipulags um hljóðvist, meðhöndlun úrgangs og borgarbúskap auk hugmynda um vistlok yfir Kringlumýrarbraut. Í sérstökum kafla um Klambratún voru kynntar hugmyndir hverfisskipulags um að afmarka sérstakan lausagöngugarð fyrir hunda á Klambratúni. Að lokum var farið yfir samráðsferlið á fyrri stigum hverfisskipulagsvinnunnar í kafla um Samráð.

#### Sýning og viðvera í hverfinu

Starfsfólk hverfisskipulags var með viðveru á Kjarvalsstöðum í viku dagana 19.–26. nóvember 2021. Opíð var frá 13–17 flesta daga en 13–15 tvo daga og 13–22 einn dag. Á veggspjöldum mátti kynna sér helstu vinnutillögur hverfisskipulagsins fyrir öll hverfi Hlíða, s.s. skipulagsuppdrætti, stefnukort og annað ítarefni. Einnig lágu frammi drög að samráðsskýrslu sem lýsti samráðsaðferðum á fyrri stigum skipulagsgerðarinnar og byggðakönnun Borgarsögusafns fyrir Hlíðar.

Á þessum tíma gafst íbúum og öðrum hagsmunaaðilum færi á að koma og kynna sér og ræða vinnutillögurnar, fá svör við spurningum sem á þeim brunnu og koma á framfæri athugasemdum og ábendingum. Á staðnum voru sérstök eyðublöð sem áhugasamir gátu fyllt út til að koma á framfæri skoðunum sínum, ábendingum og athugasemdum en einnig var boðið upp á að senda athugasemdir í tölvupósti á netfang hverfisskipulagsins, hverfisskipulag@reykjavik.is.

Viðveran var auglýst í fjölmiðlum, s.s. með útvarpsauglýsingum og auglýsingum og greinarskrifum í hverfisblað Miðborgar og Hlíða, og með auglýsingum á vefsíðum og samfélagsmiðlum Reykjavíkurborgar og hverfisskipulagsins.

### Hverfisgöngur

Á meðan á viðveru í hverfinu stóð var farið í tvær hverfisgöngur, önnur um Háteigshverfi og hin um Hlíðahverfi. Göngurnar voru báðar farnar laugardaginn 20. nóvember, sú fyrri kl. 10.00 um Háteigshverfi og sú seinni kl. 13.00 um Hlíðahverfi. Göngurnar voru skipulagðar með þeim hætti að með reglulegu millibili var stoppað og starfsfólk hverfisskipulags og skipulagsráðgjafar kynntu ýmsar tillögur og áherslur sem finna mátti í vinnutillögum hverfisskipulags, s.s. um samgöngumál, þéttingu byggðar og fjölgun íbúða, grænar áherslur o.s.frv. Við lok hvernar göngu gafst þátttakendum færi á að spyrja spurninga og koma á framfæri sínum athugasemdum.

Hverfisgöngurnar voru auglýstar í fjölmiðlum, s.s. með útvarpsauglýsingum og auglýsingum í hverfisblaði Miðborgar og Hlíða, og með auglýsingum á vefsíðum og samfélagsmiðlum Reykjavíkurborgar og hverfisskipulagsins.

### Netkönnun – Maptionnaire

Dagana 1.–9. febrúar 2022 gátu áhugasamir svarað netkönnun hverfisskipulags fyrir Hlíðar. Í könnuninni var spurt um þrjú atriði sem kynnt voru í vinnutillögum hverfisskipulags: um byggð á Veðurstofureit, nýtt torg við Stórholt/Einholt og lausagöngugarð hunda á hluta Klambatúns. U.þ.b. 65 manns svöruðu könnuninni á þeim tíma. Könnunin var kynnt á íbúafundi borgarstjóra á Kjarvalsstöðum 2. febrúar og með auglýsingum og stöðuuppfærslum á samfélagsmiðlum hverfisskipulags og Reykjavíkurborgar.

### Íbúafundur borgarstjóra

Á íbúafundi borgarstjóra á Kjarvalsstöðum 2. febrúar 2022 kynnti Ævar Harðarson deildarstjóri hverfisskipulags samráðsferli hverfisskipulagsins í Hlíðum og sagði frá þeim athugasemdum sem hefðu borist við vinnutillögurnar. Tillögurnar höfðu þá verið í kynningu í u.þ.b. 11 vikur og ein vika var eftir af kynningartímanum.

Einnig var kynnt netsamráðskönnun og kallað eftir frekari athugasemdum við vinnutillögurnar en opið var fyrir athugasemdir til 9. febrúar. Helga Bragadóttir, ráðgjafi við hverfisskipulagsgerð í Hlíðum, sagði einnig frá helstu vinnutillögum hverfisskipulagsins. Hluti af sýningunni sem sett var upp við upphaf kynningartíma vinnutillagnanna var aftur sett upp á Kjarvalsstöðum við þetta tilefni svo gestir gætu kynnt sér helstu tillögurnar fyrir fundinn.



Mynd 3.10

Borgarstjóri Dagur B. Eggertsson á íbúafundi um vinnutillögur hverfisskipulag 2. febrúar 2021.

### 3.1.3 Þriðji fasi 2023–2024

Auglýsing á lokatillögum er í föstum skorðum og fylgir ferli sem lýst er í skipulagsreglugerð. Þar er sagt að miðað sé við að auglýsa þurfi tillöguna á áberandi hátti í dagblaði sem gefið er út á landsvísu og í Lögbirtingablaðinu. Einnig þarf tillagan að vera til sýnis á skrifstofu sveitarfélagsins eða á öðrum opinberum stað, auk þess að vera aðgengileg á vef sveitarfélagsins. Í auglýsingu á lokatillögu þarf auglýsingartíminn, sem skal ekki vera skemmri en sex vikur, að koma fram ásamt því hvar og hvernig hagsmunaaðilar geti gert athugasemdir.

Hverfisskipulag fyrir borgarhluta 3 Hlíðar var auglýst frá 16. nóvember 2023 til 1. febrúar 2024 eða í 10 vikur. Kynning á tillögunum var með fjölbreyttum hætti, sjá upptalningu fyrir neðan en einngi umfjöllun í kafla 4 Samráðsferlið.

#### Kynning á vef:

Lokatillögur voru kynntar á tveim vefsíðum. Annars vegar á vef Reykjavíkurborgar: <https://reykjavik.is/hverfisskipulag/hlidar>. Hins vegar á vef Skipulagsstofnunar, sem heitir Skipulagsgátt Skipulagsstofnunar: <https://skipulagsgatt.is/issues/2023/873>.

Skipulagsgátt er í dag sá staður þar sem allt deiliskipulag er kynnt og í gegnum þann vef eiga allar formlegar umsagnir og athugasemdir að berast.

Bæði á kynningarsíðu hverfisskipulags og skipulagsgátt voru öll skipulagsgögn aðgengileg.

#### Sýningar og viðvera í borgarhlutanum

Í samræmi við ákvæði í skipulagsreglugerð um að tillögur að skipulagi skuli vera til sýnis á skrifstofu sveitarfélagsins eða á öðrum opinberum stað var sett upp sýning með öllum helstu tillögum í þjónustuveri Reykjavíkurborgar í Borgartúni 12–14. Þessi sýning var opin alla daga á afgreiðslutíma þjónustuversins í þær 10 vikur sem auglýsingartímabilið stóð. Þar var viðvera alla daga og hægt að kalla til



Mynd 3.11

Frá opnun á sýningu á lokatillögum hverfisskipulags 21. nóvember 2023.

sérfræðinga hverfisskipulags ef sýningargestir óskuðu eftir því. Boðið var upp á sérstaka leiðsögn á þessari sýningu miðvikudaginn 10. janúar 2024, sem var auglýst í fjölmiðlum og á samfélagsmiðlum.

Í tengslum við íbúafund borgarstjóra Dags B. Eggertssonar 21. nóvember 2023 á Kjarvalsstöðum var sett upp sams konar sýning og sú sem var í þjónustuverinu. Á Kjarvalsstöðum var sett upp sýning með sama efni og var á sýningunni í Borgartúni. Þessi sýning stóð frá 21. til 23. nóvember 2023.





Mynd 3.12

Mynd frá sýningu á tillögum hverfisskipulag á Kjarvalsstöðum.

Auk þessa var kynningarefni til sýnis utanhúss bæði á Hlemmi og Klambartúni allan auglýsingartímann. Tilgangurinn með útisýningunum var að vekja athygli á viðburðum og sýningunni í þjónustuveri Reykjavíkurborgar.

### Íbúafundir og aðrir viðburðir

Borgarstjóri Reykjavíkur Dagur B. Eggertsson stóð kynningarfundir á hverfisskipulagi þriðjudaginn 21. nóvember kl. 19.30 til 21.00. Þar voru allar helstu áherslur hverfisskipulagsins kynntar.

Hverfisganga með íbúum fór fram sunnudaginn 26. nóvember kl. 13. Lagt var af stað frá Kjarvalsstöðum og var þátttakendum boðið upp á kakó inni á kaffihúsinu Klömbrum við upphaf göngu.

## 3.2 Samráð við einingar og svið Reykjavíkurborgar

Víðtækt samráð var haft við einingar og svið Reykjavíkurborgar. Þetta samráð fór annars vegar fram með upplýsingamiðlun í formi fræðsluerinda þar sem deildarstjóri hverfisskipulags kynnti verkefnið og helstu áherslur. Hins vegar var leitað eftir því að þær einingar og svið sem hverfisskipulagið var talið snerta tilnefndu fulltrúa sem tækju að sér ákveðin verkefni um þau málefni sem snertu þeirra sérsvið og þörf væri á að taka tillit til í vinnunni. Meginhlutverk þessara sérfræðinga var að:

Veita faglega ráðgjöf og upplýsingar um þá málaflokka sem þeir eru fulltrúar fyrir í vinnu við hverfisskipulag í einstökum borgarhlutum.

Taka þátt í kynningu og svara fyrirspurnum á íbúafundum í borgarhlutum um sína málaflokka.

Taka þátt í mótun skilmála um sína málaflokka og sinna faglegri rýni á lokaafurðum hverfisskipulagsins.

Samráð og samstarf við einingar og svið Reykjavíkurborgar mun halda áfram út vinnslutíma hverfisskipulagsins.

### 3.3 Lögbundið samráð

Samráð var haft við eftirfarandi umsagnaraðila meðan á vinnu við tillögu að hverfisskipulagi stóð:

- Skipulagsstofnun
- Umhverfisstofnun
- Nærliggjandi sveitarfélög
- Svæðisskipulag höfuðborgarsvæðisins
- Heilbrigðiseftirlit
- Minjastofnun Íslands
- Vegagerðina
- Veðurstofu Íslands
- Strætó bs.
- Veitur og lagnir (fyrirtæki Orkuveitunnar)
- Aðrar hlutaðeigandi stofnanir eftir atvikum

Samráðið fór þannig fram að skipulagsgögn voru send þessum aðilum til umsagnar.

### 3.4. Upplýsingamiðlun um verkefnið

Litið er svo á að mikilvægur liður í samráði sé upplýsingamiðlun um hverfisskipulagið. Við þá upplýsingamiðlun hefur verið beitt nokkrum aðferðum sem taldar eru upp hér fyrir neðan:

Heimasíða hverfisskipulagsins, <https://reykjavik.is/hverfisskipulag/hlidar>.  
Heimasíðan er hluti af heimasíðu Reykjavíkurborgar þar sem fréttamiðlun um skipulagsmál fer fram.

Upplýsingamiðlun á Facebook-síðum hverfisskipulagsins, Reykjavíkurborgar, hverfisráða og íbúasamtaka.

Sýningar á afurðum hverfisskipulagsins þar sem tilgangurinn er að veita upplýsingar og m.a. vekja athygli fjölmiðla á hverfisskipulaginu.

Íbúafundur borgarstjóra þar sem kynntar voru helstu vinnutillögur að hverfisskipulagi.

Nánar verður gerð grein fyrir framkvæmd upplýsingamiðlunar í kafla 4.





KOMA SVO, ANNARS  
ÞURFUM VIÐ AÐ BÍÐA  
SVO LENGI EFTIR NÆSTA  
GRÆNA LIÓSI



## KAFLI

---

# 4

## Samráðsferlið

### EFNISYFIRLIT

---

4.0 Yfirlit

---

4.1 Íbúa og hagsmunaaðili í borgarhlutanum

---

4.3 Samráð við einingar og svið Reykjavíkurborgar

---

4.5 Opinberar stofnanir og fyrirtæki

---

4.6 Kynningar og samráð við aðra

---

4.7 Upplýsingamiðlun og samráð í gegnum vef, fjölmiðla og dreifipóst

---



## 4. Samráðsferlið

### 4.0 Yfirlit

Við mótun á tillögum að hverfisskipulagi fyrir hvert hverfi borgarinnar hefur verið leitað eftir hugmyndum og álitum frá eftirfarandi hópum:

- íbúum og hagsmunaaðilum í hverfunum,
- stjórnarsýslu Reykjavíkurborgar, þ.m.t. einingar og svið ábyrg fyrir málaflokkum,
- opinberum stofnunum og fyrirtækjum sem hverfisskipulagið varðar.

Auk þessa hefur verið rætt hið við fjölda annarra aðila, s.s. fulltrúa fjölmenningar, eldri borgara, grunnskóla, framhaldsskóla og fulltrúa frá háskólum o.fl.

Framkvæmd samráðsins er skipt í þrjá fasa sbr. umfjöllun í kafla 3. Þessari fasaskiptingu er lýst í mynd 4.1 fyrir aftan. Frásögnin er í tímaröð og fylgir fasaskiptingu samráðsins. Myndir í kaflanum eru skýringarmyndir og ljósmyndir af

viðburðum. Í kafla 6 Viðauki eru myndir af hugmyndum og tillögum sem kynntar voru í samráðsferlinu.

## Fasaskipt samráðsferli hverfisskipulags

### Fyrsti fasi

Viðvera í hverfunum  
Rýnihópar Gallup  
Skapandi samráð  
Netsamráð

### Annar fasi

Kynning á vinnutillögum  
Hverfisgöngur  
Kynningarfundur  
Netsamráð

### Þriðji fasi

Kynning á lokatillögum  
Viðvera og sýning  
Kynningarfundur



Mynd 4.1

Skýringarmynd sem sýnir hvernig samráðinu er skipt upp í fasa og verkferla.



## 4.1 Íbúar og hagsmunaaðilar í borgarhlutanum

Samráðið hófst með því að verklýsing fyrir hverfisSKIPULAGIÐ var kynnt og síðan auglýst opinberlega sem skal gera skv. skipulagsreglugerð.

### 4.1.1 Fyrsti fasi samráðs 2015–2017

Hér birtist yfirlit yfir samráð við íbúa og hagsmunaaðila meðan á endurskoðun verklýsinga fór fram:

#### Heimasíða og kynningarefni um hverfisSKIPULAG

Samhliða því sem unnið var að verklýsingum fyrir hverfisSKIPULAGIÐ í borgarhluta 3 Hlíðum var opnuð ný heimasíða fyrir hverfisSKIPULAGIÐ. Til þess að kynna þessa síðu var bæklingum dreift í öll hús í borgarhlutanum. Samhliða var íbúafundur borgarstjóra í Hlíðum auglýstur. Þessi vinna fór fram haustið 2015.

#### Fundur borgarstjóra um hverfisSKIPULAG

Fjölsóttur íbúafundur var haldinn á Kjarvalsstöðum þriðjudaginn 22. september 2015. Þar flutti Dagur B. Eggertsson borgarstjóri ávarp og fór yfir viðhorf íbúa til þjónustunnar í hverfinu og fyrirhugaðar framkvæmdir. Ævar Harðarson kynnti hverfisSKIPULAGIÐ í Hlíðum.

Þess bera að geta að borgarstjóri færði skrifstofu sína á Kjarvalsstaði í heila viku frá 21. til 25. september.

#### Viðvera verkefnisstjóra í borgarhlutanum

Verkefnisstjórar hverfisSKIPULAGS voru með viðveru á Kjarvalsstöðum í kjölfar íbúafundar borgarstjóra, dagana 23. og 24. september kl. 15–17 báða dagana. Þar gafst íbúum tækifæri til að koma hugmyndum og athugasemdum um hverfisSKIPULAGIÐ á framfæri. Allnokkrir íbúar gerðu sér ferð til þess að ræða við verkefnisstjóra og koma á framfæri skoðunum sínum um skipulagsmál í sínu hverfi.

#### Auglýsing á endurskoðuðum verklýsingum

Eftir að endurskoðuð verklýsing hafði verið kynnt á íbúafundi borgarstjóra fór hún í efnislega umfjöllun hjá umhverfis- og skipulagsráði og var síðan samþykkt af borgarráði 5. nóvember 2015 í auglýsingu. Samhliða var verklýsing send til umsagnar hjá opinberum stofnunum og fyrirtækjum, sem hafa þarf samráð við samkvæmt skipulagsreglugerð.

Verklýsingin var auglýst í fjórar vikur. Umsagnir og ábendingar sem bárust á auglýsingartímanum voru síðan teknar til efnislegrar meðferðar hjá umhverfis- og skipulagsráði 3. febrúar 2016.

#### Stefnumótun og framtíðarsýn

Þegar verklýsing hafði verið auglýst hófst vinna við næsta verkþátt sem var stefnumótun og framtíðarsýn fyrir borgarhlutann í heild og einstök hverfi innan hans. Þessi vinna byggðist á efni í verklýsingum og hugmyndum sem borist höfðu á kynningartíma verklýsingar. Samráð við íbúa og hagsmunaaðila í þessum verkþætti var margháttað og er lýst nánar fyrir neðan.

Þegar drög að stefnumótun og framtíðarsýn lágu fyrir hófst fyrsti fasi samráðs við íbúa og hagsmunaaðila og var leitað álits hverfisráðs, nú íbúaráð, og drögin kynnt íbúasamtökum. Á þessu stigi var ákveðið að fá Gallup til þess að prófa hugmyndir í rýnihópum áður en þær færu í opinbera umfjöllun, sjá yfirlit í umfjöllun fyrir neðan.

#### Rýnihópar Gallup í Hlíðum

Í borgarhluta 3 Hlíðum voru myndaðir fjórir rýnihópar og fór vinna þeirra fram á tímabilinu 29. til 30. mars 2016. Hver fundur tók um eina og hálf klukkustund. Mæting var ágæt eða frá 7 til 11 í hverjum hópi. Kynnt voru drög að framtíðarsýn fyrir öll hverfin í borgarhlutanum, sem tóku til þéttingarsvæða, hverfiskjarna, samgangna, grænna áherslna og skilmála fyrir núverandi byggð. Þessi drög voru kynnt með glærum á skjávarpa og fylgdust ráðgjafar og fulltrúar Reykjavíkurborgar með umræðum í öðru rými. Gerð er grein fyrir niðurstöðum rýnihópa í kafla 5.



Mynd 4.2  
Nemendur í Háteigsskóla við líkan af hverfinu sem þeir tóku þátt í að fullklára. Myndin er frá því í febrúar 2016.



Mynd 4.3  
Nemendur í Hlíðaskóla við líkan af hverfinu sem þeir tóku þátt í að fullklára. Myndin er frá því í maí 2016.

### Skapandi samráð í Háteigsskóla

Háteigsskóli var fyrri skólinn í borgarhlutanum til að taka þátt í Skapandi samráði sem fór fram 29. febrúar til 4. mars 2016. Þá unnu nemendur í 6. bekk við smíði líkans af hverfinu. Við upphaf vinnunnar fengu nemendur stutt fræðsluerindi um arkitektúr, skipulagsmál, vistvænar samgöngur og græn svæði í borginni. Fræðsluerindin voru haldin af starfsmönnum umhverfis- og skipulagssviðs. Vinna við módelgerðina var sömuleiðis stýrt af starfsmanni hverfisskipulagsins í samstarfi við umsjónarkennara. Nemendur máluðu módelgrunninn, bjuggu til hús úr pappír og tré úr vattkúlum og tannstönglum. Rúmlega 40 börn tóku þátt í vinnunni í Háteigsskóla.

Valfundur nemenda, þar sem börnin sem unnu að gerð módelnsins gátu komið á framfæri eigin hugmyndum um úrbætur og framtíðarsýn hverfisins, var haldinn í vikunni á eftir, þriðjudaginn 8. mars.

### Skapandi samráð í Hlíðaskóla


Módelgerð í Hlíðaskóla fór fram dagana 7. til 11. mars 2016. Sjöttubekkingar unnu að gerð módelnsins og var fyrirkomulag vinnunnar með sama sniði og í Háteigsskóla. Byrjað var á fræðsluerindum áður en módelgerðin hófst og var vinnunni stýrt af starfsmanni hverfisskipulagsins í samstarfi við kennara. Um það bil 35 börn tóku þátt í vinnunni í Hlíðaskóla.

Valfundur nemenda var haldinn í vikunni á eftir, mánudaginn 14. mars.

### Íbúafundur í Hlíðaskóla

Tveir íbúafundir voru haldnir í borgarhlutanum. Sá fyrri var haldinn í Hlíðaskóla þriðjudaginn 17. maí 2016 kl. 19.30 til 21.00. Fundurinn var ætlaður íbúum í Hlíðahverfi þar sem framtíðarsýn fyrir Hlíða- og Öskjuhlíðarhverfi var kynnt.

Fundarformið var eins og lýst var í kafla 3. Á fundinn mættu um 40–50 manns. Góðar umræður sköpuðust milli íbúa, ráðgjafa og starfsmanna hverfisskipulagsins og margar áhugaverðar ábendingar voru skráðar í miðasjá hverfisskipulagsins.



### Íbúafundur í Háteigsskóla

Seinni íbúafundurinn var haldinn í Háteigsskóla miðvikudaginn 18. maí 2016 kl. 19.30 til 21.00. Fundurinn var ætlaður íbúum Háteigshverfis.

Eins og áður var fundarformið eins og lýst var í kafla 3. Mæting var svipuð og á fundinn í Hlíðaskóla, u.þ.b. 40–50 íbúar. Fundurinn gekk mjög vel og eins og á fyrri fundinum voru ýmis mál rædd óformlega meðal gesta, ráðgjafa og starfsmanna hverfisskipulagsins og fjölmargar hugmyndir skráðar í miðasjána.

### Sýning í Tjarnarsal Ráðhússins

Í tilefni þess að búið var að halda íbúafundi í fjórum borgarhlutum var opnuð sýning á afrakstri hverfisskipulags fimmtudaginn 9. júní 2016 í Tjarnarsal Ráðhússins, en sýningin var opin til miðvikudagsins 15. júní. Þar voru sýndar hugmyndir ráðgjafa að framtíðarsýn í Hlíðum, Háaleiti, Bústöðum, Breiðholti og Árbæ ásamt líkönunum sem sjöttubekkingar í hverfisskólunum höfðu búið til. Á opunarhátíðina var boðið öllum sjöttubekkingum sem tekið höfðu þátt í verkefninu og þeim veitt viðurkenning fyrir þátttökuna.

Á meðan á sýningunni stóð höfðu starfsmenn umhverfis- og skipulagsráðs viðveru allan tímann. Töluvert rennsli var af fólki á sýninguna. Það voru hins vegar mest erlendir ferðamenn sem voru komnir til að skoða Íslandslíkanið sem tekur stóran hluta af Tjarnarsalnum þegar það er til sýnis. Giskað er á að hátt í 80% gesta á sýningunni hafi verið erlendir ferðamenn.

Mynd 4.4

Mynd frá sýningunni í Tjarnarsal ráðhússins.

### Ábendingar úr fyrsta fasa samráðs:

Úrbætur vegna slyshættu, mengunar og hávaða við Miklubraut

Úrbætur á hljóðvist við stofnbrautir eins og Kringlumýrarbraut og Miklubraut

- Öruggar tengingar á milli hverfa yfir stofnbrautir
- Óskir um að efla hverfiskjarna
- Óskir um breytingar á húsnæði
- Græn svæði - útivist
- Fegra göturými
- Göngu og hjólastígar - bæta flæði
- Grenndarstöðvar
- Hverfisvernd

### 4.1.2 Annar fasi samráðs – Vinnutillögur 2021–2022

Byggt á þeirri vinnu sem fram fór í fyrsta fasa samráðs, sbr. umfjöllun fyrir framan, þróaði starfsfólk hverfisskipulags og ráðgjafar vinnutillögur. Hönnun og þróun á vinnutillögum stóð yfir meira og minna frá áramótum 2020/2021 og lauk 19. nóvember 2021 en þá var opnuð sérstök heimasíða og sýning á vinnutillögum.

#### Helstu vinnutillögur

Í kafla 6 Viðauki má skoða allar helstu vinnutillögur sem kynntar voru fyrir íbúum að hagaðilum. Vinnutillögur tóku til fjölmargra atriða sem flokkuð voru í eftirtalda þætti:

#### Mín eign

Undir mína eign voru flokkaðar allar tillögur sem tengdust húseignum íbúa í borgarhlutanum. Þetta voru tillögur um nýjar svalir, þakhækkar og kvisti, aðrar byggingar á lóð, íbúðir og bætt aðgengi að lyftulausum fjölbýlishúsum og ofanábyggingar, til það nefna það helsta. Í viðauka er hægt að skoða þessar tillögur.

#### Holtatorg

Í vinnutillögum að hverfisskipulagi voru kynntar hugmyndir um nýtt torg við mót Skiphólts, Stórhólts og Einholts þar sem í dag eru bílastæði á borgarlandi. Í tillögum hefur þetta nýja torg verið kallað Holtatorg en því er ætlað að tengjast borgargötunni Skipholti, sjá umfjöllun fyrir neðan. Tillögur að þessu nýja torgi fengu góðar viðtökur. Fram kom að áhersla væri á að gefa þessu torgi grænt yfirbragð til að búa til aðlaðandi dvalarsvæði á þessu svæði þar sem íbúðabygging er orðin allþétt og vöntun er á grænum almenningsrymum.

#### Borgargötur

Tillögurnar gerðu ráð fyrir að Skipholt og Rauðarárstígur í Háteigshverfi auk Lönguhlíðar og Hamrahlíðar í Hlíðahverfi yrðu borgargötur. Endurhönnun borgargatna getur breytt ásýnd hverfa, dregið úr umferðarhraða og aukið öryggi og lífsgæði íbúa. Þegar borgargata er endurhönnuð verður settur niður trjágróður og lögð áhersla á hverfistorg og almenningsrymi sem nýtast íbúum.

#### Klambratún

Klambratún er annað af mikilvægustu grænu svæðunum í borgarhlutanum og eitt af mest sóttu almenningssvæðunum í borginni. Í vinnutillögum var miðað við að festa í sessi og vernda hið einstæða skipulag garðsins. Í tillögum hverfisskipulags fyrir Klambratún var gert ráð fyrir að útbúið verði sérstakt lausagöngusvæði fyrir hunda á hluta þess svæðis sem verið hefur verkþækistöð borgarinnar. Þar yrði einnig komið fyrir almenningsalernum sem mikið hefur verið kallað eftir.

#### Skólar og leikskólar

Á grundvelli vandaðrar greininga, sem voru unnar í samstarfi við skóla- og frístundasvið borgarinnar, voru kynntar rúmar byggingarheimildir svo að hægt sé að bregðast við fjölgun nemenda og breyttum þörfum. Þar sem aðstæður leyfðu voru einnig kynntar rúmar heimildir fyrir tímabundnu húsnæði eins og

Mynd 4.5

Nemendur í Hlíðaskóla við líkan af hverfinu.



færanlegar kennslustofur. Þessar tillögur voru taldar mikilvægar ef bregðast þyrfti hratt við breyttri húsnæðisþörf, t.d. vegna fólksfjölgunar eða viðgerða á eldri skólabyggingum.

### Verndarákvæði

Í vinnutillögum voru sýndar tillögur að hverfisvernd á nokkrum svæðum til að standa vörð um mikilvæg einkenni heildstæðrar eldri byggðar og draga fram sérstöðu ákveðinna hverfishluta. Lagt var til að byggðin í Norðurmýri og á sunnanverðu Rauðarárholti fengi hverfisvernd í gulum flokki. Einnig elsti hluti byggðarinnar í Hlíðahverfi sunnan Miklubrautar ásamt röð fjölbýlishúsa við Stigahlíð.

### Grenndargámar

Hluti af vinnutillögum voru nýjar grenndarstöðvar sem yrðu í göngufæri við sem flesta íbúa hverfisins. Staðsetningar á þessum grenndarstöðvum má sjá í kafla 6.

### Kynningarsíða

Um miðjan nóvember 2021 var sett upp sérstök vefsíða á slóðinni <https://skipulag.reykjavik.is> þar sem helstu vinnutillögur að hverfisskipulagi voru kynntar.

Kynningarsíðan var auglýst með keyptum auglýsingafærslum á Facebook og Instagram og var markhópur auglýsinganna íbúar í Hlíðum 18 ára og eldri. Birtingartímabil auglýsinganna var 19. nóvember 2021 – 21. janúar 2022.

### Sýning og viðvera í borgarhlutanum

Starfsfólk hverfisskipulags var með viðveru á Kjarvalsstöðum dagana 19.–26. nóvember 2021. Þar gátu íbúar og hagðilar kynnt sér vinnutillögurnar og fengið svör við spurningum frá starfsfólki hverfisskipulagsins. Á staðnum voru einnig sérstök eyðublöð til að koma á framfæri athugasemdum og ábendingum við tillögurnar. Einnig var boðið upp á að senda athugasemdir og ábendingar í tölvupósti.

Samkvæmt skráningu starfsfólks komu u.þ.b. 140 manns á Kjarvalsstaði og 13 ábendingar/athugasemdir bárust á útfylltum eyðublöðum. Til loka kynningartímans, 21. janúar, bárust auk þess 16 athugasemdir í tölvupósti á [skipulag@reykjavik.is](mailto:skipulag@reykjavik.is).

### Hverfisgöngur


20. nóvember 2021, á sama tímabili og viðvera var á Kjarvalsstöðum, voru farnar tvær hverfisgöngur þar sem vinnutillögur hverfisskipulags voru kynntar af starfsfólki hverfisskipulags og skipulagsráðgjöfum. Göngurnar voru farnar kl. 10.00 í Háteigshverfi og 13.00 í Hlíðahverfi. Í hvorri göngu tóku u.þ.b. 50 manns þátt.

### Netkönnun – Maptionnaire

Netkönnunin var opin dagana 1.–9. febrúar 2022, í síðustu viku kynningartíma vinnutillagnanna. U.þ.b. 65 manns svöruðu könnuninni á þeim tíma.

### Íbúafundur borgarstjóra

Borgarstjóri hélt íbúafund á Kjarvalsstöðum fyrir íbúa Hlíða miðvikudagskvöldið 2. febrúar 2022, kl. 20.00 til 22.00. Á fundinum voru kynntar helstu vinnutillögur að hverfisskipulagi sem þá voru í kynningu, farið yfir athugasemdir sem borist höfðu á þeim tíma og kynnt netkönnun sem þá var komin í loftið og athugasemdafrest til 9. febrúar. U.þ.b. 70 manns mættu á fundinn.



Mynd 4.6

Frá íbúafundi á Kjarvalsstöðum 2. febrúar 2022.



## Athugasemdir við vinnutilögur

Í kynningarefni voru íbúar og hagsmunaaðilar hvattir til að kynna sér vinnutilögurnar og koma með ábendingar og athugasemdir. Opið var fyrir athugasemdir við vinnutilögur frá 19. nóvember 2021 til 9. febrúar 2022 eða í tólf vikur. Hægt var að senda ábendingar og athugasemdir á skipulag@reykjavik.is merkt Hverfisskipulag Hlíðar.

## Úrvinnsla athugasemda og gerð lokatillagna

Alls bárust 34 athugasemdir á umsagnartímabilinu 19. nóvember 2021 – 9. febrúar 2022. Þar af 21 sem barst með tölvupósti á tölvupóstfangið skipulag@reykjavik.is og 13 sem bárust á eyðublöðum sem lágu frammi á sýningu á Kjarvalsstöðum.

Flestar athugasemdirnar voru margbættar og málefnalegar. Í heildina virtist íbúum lítast vel á tillögurnar og vildu með athugasemdum sínum bæta um betur. Mikið af athugasemdunum snérist að svæðum sem hverfisskipulagið skilgreinir sem þróunarsvæði, t.a.m. er varðar Veðurstofuhæð, Miklubraut í stökk, uppbyggingu við Skipholt og fleira. Þessi svæði eru ekki undir skilmálaliðum hverfisskipulags. Þeim athugasemdum hefur verið beint í rétta farvegi.

Allmargar athugasemdir beindust að viðhaldi á borgarlandi og göngustígum. Enn aðrar snérist að nærþjónustu en oft var nefnt að skortur væri á almenningsalernum á Klambatúni. Þessum athugasemdum hefur einnig verið beint til réttra aðila til yfirferðar.

Þó nokkrar athugasemdir bárust vegna viðbótarbyggingaheimilda er varða aukabyggingar á lóðum fjölbýlishúsa og ofanábyggingar á lyftulausar blokkir. Þrír íbúar við Lönguhlíð 19–25 voru mótfallnir þeim tillögum að byggja mætti á fjölbýlishúsalóð þeirra þar sem þau telja að húsið hafi sérstöðu vegna arkitektúrs og útlits.

Einnig bárust athugasemdir varðandi bílskúsréttindi, þá varðandi hvort réttur íbúa til að byggja bílskúr skv. eldri skilmálum og heimildum myndi færast yfir í hverfisskipulag.



Mynd 4.7  
Borgarstjóri fer yfir stöðuna í Hlíðum á íbúafundi 2. febrúar 2022.



Mynd 4.8  
Frá íbúafundi 2. febrúar 2022.



### 4.1.3 Þriðji fasi samráðs - Lokatillögur 2023–2024

Þriðji fasi samráðs hófst formlega 16. nóvember. Þá samþykkti umhverfis- og skipulagsráð borgarinnar að auglýsa tillögur að hverfisskipulagi fyrir 3.1 Háteigshverfi, 3.2 Hlíðahverfi og 3.3 Öskjuhlíðarhverfi í samræmi við 5. mgr. 37. gr., sbr. 1. mgr. 41. gr. skipulagslaga nr. 123/2010.

Tillögurnar voru auglýstar frá 16. nóvember 2023 til 1. febrúar 2024 eða í 10 vikur. Kynning á tillögnum var með fjölbreyttum hætti, sjá upptalningu fyrir neðan. Myndir frá þessum viðburðum má einnig skoða fyrir neðan.

#### Kynningar á vef:

Kynning á tillögum að hverfisskipulagi fyrir öll þrjú hverfin í borgarhluta 3 Hlíðum fór fram á tveim vefsíðum. Annars vegar voru allar tillögur kynntar á vef Reykjavíkurborgar á vefslóðinni: <https://reykjavik.is/hverfisskipulag/hlidar>

Hins vegar voru tillögur kynntar á Skipulagsgátt Skipulagsstofnunar þar sem vefslóðin er: <https://skipulagsgatt.is/issues/2023/873>

Skipulagsgátt Skipulagsstofnunar er jafnframt hin formlega gátt þar sem íbúar og hagaðilar geta komið á framfæri formlegum umsögnum og athugasemdum.

#### Íbúafundir

Borgarstjóri Reykjavíkur Dagur B. Eggertsson stóð fyrir kynningarfundum á hverfisskipulagi þriðjudaginn 21. nóvember kl. 19.30 til 21.00. Á þessum fundi voru allar helstu tillögur kynntar. Hverfisskipulagsráðgjafar kynntu tillögur og starfsmenn kynntu samráðsferlið. Borgarstjóri, hverfisskipulagsráðgjafar og starfsmenn hverfisskipulags svöruðu síðan spurningum. Um 60 manns voru á fundinum.

#### Hverfisganga

Hverfisganga með íbúum fór fram sunnudaginn 26. nóvember kl. 13. Lagt var af stað frá Kjarvalsstöðum og var þátttakendum boðið upp á kakó inni á kaffihúsinu Klömbrum við upphaf göngu. Um 25 manns tóku þátt í hverfisgöngunni.

### Sýningar

Sérstök sýning á tillögum að hverfisskipulagi var sett upp í þjónustuveri Reykjavíkurborgar í Borgartúni 12–14 sem stóð frá 16. nóvember 2023 til 1. febrúar 2024. Myndir frá sýningunni má sjá fyrir neðan.



Mynd 4.9

Frá sýningu á Kjarvalstöðum tillögum að hverfisskipulagi í Hlíðum 2023.

Á Kjarvalsstöðum var sett upp sýning með sama efni og var á sýningunni í Borgartúni. Þessi sýning stóð frá 21. til 23. nóvember 2023, en 21. nóvember hélt borgarstjóri íbúafund um hverfisskipulag á Kjarvalsstöðum.

Tvær sýningar voru utanhúss, á Hlemmi og Klambratúni allan kynningartímann, með völdu efni. Tilgangurinn með útisýningunum var að vekja athygli á viðburðum og sýningunni í þjónustuveri Reykjavíkurborgar.

Boðið var upp á leiðsögn um sýningu hverfisskipulags í þjónustuverinu í Borgartúni miðvikudaginn 10. janúar frá kl 16.00 til 17.30. Um 40 manns mættu í þessa leiðsögn.

### Kynning á tillögum

Kynning á sýningunni og öðrum viðburðum hverfisskipulagsins fór fram með auglýsingum í fjölmiðlum, á strætóskýlum á vef- og samfélagsmiðlum. Í byrjun janúar 2024, þegar kynningin hafði staðið í sex vikur, höfðu afar fáar umsagnir borist eða innan við tíu, en umsögnum átti að skila inn á skipulagsgatt.is.

Til þess að vekja athygli á hverfisskipulaginu og hvetja íbúa til þess að senda inn ábendingar var ráðist í sérstakt kynningarátak. Þetta átak fólst í greinarskrifum á vísir.is þar sem íbúar og hagaðilar voru hvattir til að kynna sér hverfisskipulagið. Birtar voru auglýsingar á samfélagsmiðlum og boðið var upp á leiðsögn um sýninguna í Borgartúni 12–14 þriðjudaginn 10. janúar. Þetta átak skilaði sér í ágætri mætingu á auglýsta leiðsögn. Og þegar kynningartíma lauk 1. febrúar höfðu borist



Mynd 4.10 og 4.11

Opnun á sýningu í þjónustuveri Reykjavíkur í Borgartúni 12-14, á tillögum hverfisskipulags í Hlíðum.

## 4.2 Samráð við einingar og svið Reykjavíkurborgar

Viðtækt samráð hefur verið haft við fjölda aðila innan borgarkerfisins við gerð hverfisSKIPULAGS í þessum borgarluta. Um er að ræða samráð við kjörna fulltrúa, fulltrúa í nefndum og ráðum, hverfisráði og fulltrúa eininga og sviða sem verkefnið tengdist.

### Umhverfis- og skipulagsráð / skipulags- og samgönguráð

Á vinnslutíma 2. áfanga hverfisSKIPULAGS (janúar 2015 – nóvember 2023) hefur verið fjallað um málefni tengd hverfisSKIPULAGI á fjölda funda. Í upphafi voru verk- og tímaáætlanir ásamt áætlunum um samráð bornar undir umhverfis- og skipulagsráð. Næsti liður í samráði við umhverfis- og skipulagsráð var síðan að fjalla efnislega um skipulags- og matslýsingu (eða það sem kallað er verklýsingar) fyrir hverfisSKIPULAGI í einstökum borgarlutum. Þessar verklýsingar voru kynntar og ræddar í ráðinu sem síðan samþykkti að senda þær í opinbera kynningu.

Haustið 2021 voru vinnutillögur að hverfisSKIPULAGI og kynningaráætlun fyrir öll hverfi Hlíða kynntar í umhverfis- og skipulagsráði. Að afloknum kynningartíma vinnutillagnanna var ráðinu gerð grein fyrir þeim athugasemdum og ábendingum sem bárust á kynningartímanum og hvernig unnið verður með þær.

Í nóvember 2023 voru lokatillögur fyrir hverfisSKIPULAGI í borgarlutanum síðan kynntar fyrir ráðinu, sem gaf heimild til þess að kynna þær opinberlega.

### Einingar og svið Reykjavíkurborgar

Umfangsmikið samráð var haft við einingar og svið Reykjavíkurborgar á fjölda funda og kynninga.

Meginhlutverk þessarar vinnu var að:

- Veita verkefnisstjórn og ráðgjafahópum sem vinna að hverfisSKIPULAGI í einstökum borgarlutum faglega ráðgjöf og upplýsingar um þá málaflokka sem

þeir eru fulltrúar fyrir.

- Taka þátt í að móta og rýna tillögur að hverfisSKIPULAGI í hverfunum. Sérfræðingar borgarinnar á sviði skipulags- og byggingarmála, samgöngumála, framkvæmda- og mannvirkjamála, umhverfismála, sorp- og endurvinnslumála, íþróttamála, velferðarmála, skóla- og frístundamála, menningar- og ferðamála o.fl. tóku þátt í þessari vinnu.

Samráð við einingar og svið Reykjavíkurborgar fór fram með tvennum hætti. Annars vegar voru haldnir fjölmargir kynningarfundir fyrir starfsmenn í einstökum deildum og sviðum í samráði við yfirstjórnendur. Hins vegar fór samráðið þannig fram að þær einingar og svið sem talin voru hafa sérstakra hagsmuna að gæta boðið til rýnivinnu.

Sérstakur samráðshópur sérfræðinga frá umhverfis- og skipulagssviði og skóla- og frístundasviði starfaði 2022 og 2023 til þess að þróa tillögur um skóla og leikskóla í borgarlutanum. Afrakstur þessarar vinnu voru tillögur að byggingarheimildum fyrir skóla og leikskóla.

Meðan á vinnu við lokatillögur stóð voru haldir sérstakir vinnufundir og óskað eftir rýni á tillögum frá flestum deildum umhverfis- og skipulagssviðs. Þessi vinna fór fram sumar og haust 2023.

### Íbúaráð/Hverfisráð í BH3 Hlíðum

Mikilvægur hluti samráðs við gerð hverfisSKIPULAGS fyrir hverfin í Hlíðum fór í gegnum hverfisráð borgarlutans, sem í dag heita íbúaráð. Samráðið fór þannig fram að starfsmenn hverfisSKIPULAGS kynntu allar áætlanir og tillögur sem voru í vinnslu á hverjum tíma á formlegum fundum íbúaráðsins.



## KAFLI

---

# 5

## Helstu niðurstöður samráðs



## 5. Helstu niðurstöður samráðs

### 5.0 Yfirlit

Hér er gerð grein fyrir niðurstöðum samráðs við íbúa og hagsmunaaðila í borgarhluta 3, fyrir fyrsta fasa samráðs (2016) þar sem niðurstöður eru greindar eftir hverfum, og fyrir annan fasa samráðsins (2021–2022) þar sem niðurstöður eru birtar fyrir borgarhlutann í heild og/eða fyrir einstök hverfi og hverfahluta eftir því sem við á. Í fyrsta fasa samráðsferlisins var leitað eftir viðhorfum íbúa til hugmynda að framtíðarsýn borgarhlutans sem kynnt var á íbúafundum og kallað eftir hvers konar ábendingum og tillögum frá íbúum sem nota mætti til að styrkja tillögurnar. Í öðrum fasa samráðsferlisins var óskað eftir viðbrögðum, athugasemdum og ábendingum við vinnutillögum að hverfisskipulagi sem unnar höfðu verið með hliðsjón af niðurstöðum samráðs í fyrsta fasa.

Gerð er nákvæm grein fyrir aðferðafræðinni sem beitt var við samráð í kafla 3 í þessari skýrslu og ferli samráðsins í kafla 4.

Þegar dregnar eru saman niðurstöður úr samráði og gerð grein fyrir þeim er mikilvægt að setja ákveðna fyrirvara. Þrátt fyrir góða kynningu á tillögum og umtalsverða aðsókn á heimasíðu hverfisskipulags er það minnihluti íbúa sem tjáir sig skriflega um tillögur hverfisskipulagsins í formi athugasemda.

Í fyrsta samráðsfasa voru í borgarhluta 3 myndaðir fjórir rýnihópar með 7–11 íbúum í hverjum rýnihóp eða um 40 manns. Á tvo íbúafundi sem haldnir voru í borgarhlutanum í fyrsta fasa mættu samtals um 80–100 manns. Í öðrum fasa samráðsins mættu um 140 íbúar í viðveru á Kjarvalsstöðum og kynntu sér vinnutillögurnar. Þá bárust 34 athugasemdir við tillögurnar sem verður að teljast lítið fyrir borgarhluta þar sem búa 13–14 þúsund íbúar.

Segja má að meirihluti íbúa hafi ekki tekið virkan þátt í samráðsferlinu hver svo sem ástæðan fyrir því er. Samráðið getur hafa farið fram hjá einhverjum íbúum þrátt fyrir góða auglýsingu og kynningu og ágæta aðsókn að kynningarsíðunni um vinnutillögur í Hlíðum. Eins og fram hefur komið voru yfir 1000 heimsóknir á

kynningarsíðu hverfisSKIPULAGS í nóvember 2021 til febrúar 2022, á kynningartíma vinnutillagnanna. Einnig má gera ráð fyrir að einhver hluti íbúa hafi ekki tekið þátt vegna þess að þeir hafi almennt litlar skoðanir á skipulagsmálum hverfisins eða að þeim hugnist vel framtíðarsýnin og tillögurnar sem kynntar voru á umræddri kynningarsíðu og geri því ekki athugasemdir við þær. Aðsóknartölur að kynningarsíðu vinnutillagna hverfisSKIPULAGS í Hlíðum gefa ástæðu til að ætla að talsvert fleiri hafi kynnt sér tillögurnar en þeir sem virkan þátt hafa tekið í samráðsferlinu sem gerð hefur verið grein fyrir í þessari skýrslu.

Þó að ýmis gögn sem verða til í samráðinu sé hægt að draga saman í tölfræðilegar upplýsingar þarf að setja fyrirvara við að nota gögnin á þann hátt vegna þess hversu lágt hlutfall heildaríbúafjölda borgarhlutans lét í ljós álit sitt með þessum hætti.

Samráðsaðferðirnar hafa þó dregið fram fjölbreyttar skoðanir íbúa á margvíslegum málum. Þær gefa nokkuð góða vísbendingu um hvert þeir íbúar sem tóku virkan þátt í samráðinu vilja stefna. Rétt þykir að benda á að þótt flestar hugmyndir sem koma fram tengist beint skipulagsmálum er eitthvað um athugasemdir við viðhald og rekstur en slíkum hugmyndum hefur verið komið á framfæri við viðkomandi einingar og deildir Reykjavíkurborgar.

## 5.1 Fyrsti fasi samráðs 2015-2017

### Yfirlit yfir skráðar niðurstöður

Borgarhluti 3, allir miðar eftir síun	Samtals	%
Samfélag	156	24,4
Gæði byggðar	204	31,9
Samgöngur	228	35,7
Vistkerfi og minjar	17	2,7
Orka og auðlindir	25	3,9
Mannvirki	9	1,4
Náttúruvá	0	0,0
Samtals	639	100,0

Tafla 1. Yfirlit yfir skráða miða í miðasjá fyrir borgarhluta 3 Hlíðar en miðarnir koma frá íbúafundum og valfundum með nemendum. Hægt er að skoða þessa miða á hverfisSKIPULAG.is undir miðasjá.

### Háteigshverfi

Í úrvinnslu samráðs í Háteigshverfi hefur annars vegar verið horft til ákveðinna svæða og málefna sem aðalskipulagið mótast stefnu um og hins vegar til tillagna sem kynntar voru á íbúafundum og falla undir sjö lykilstoðir Gátlista um vistvæna byggð. Fyrst í þessari samantekt er farið yfir áherslur frá aðalskipulagi en síðar er fjallað um málefni sem dregin eru fram undir lykilstoðum um Gátlista um vistvæna byggð.

### Stefna og áherslur aðalskipulags

#### Miklabraut

Í rýnihópum og á íbúafundum voru kynntar hugmyndir um breytingar á Miklabraut með það að markmiði að auka öryggi vegfarenda og minnka hljóð- og loftmengun frá götunni. Annars vegar voru kynntar hugmyndir um að grafa Miklabraut í





mynd  
gagnvart  
nægð né óánægð/jákvæð  
ð gagnvart hugmynd  
/neikvæð gagnvart



göng milli Stakkahlíðar og Rauðarárstígs og hins vegar um að gera Miklubraut að borgargötu, byggja að götunni, lækka hámarkshraða og sporna gegn hljóðmengun með sértækum aðgerðum.

Hugmyndin um að grafa Miklubraut í göng hlaut góð viðbrögð, bæði í rýnihópum og á íbúafundum. Töldu þátttakendur að með göngum væri hægt að auka öryggi, minnka hjóð- og loftmengun í borgarhlutanum og tengja hverfin betur saman. Þátttakendur höfðu margir litla trú á að aðrar sértækar lausnir, s.s. um lækun hámarkshraða, myndu leysa áðurgreindan vanda. Margir tóku vel í að ef gegnumakstursumferð færi í göngum undir yfirborði mætti gera rólega borgargötu á yfirborðinu. Fannst sumum þátttakendum í rýnihópum að göngin mættu einnig byrja austar en við Stakkahlíð.

Skiptar skoðanir voru um hugmyndir um þéttingu byggðar meðfram Miklubraut næst Kringlumýrarbraut. Heldur fleiri voru mótfallnir hugmyndunum en yngra fólk var almennt jákvæðara.

### **Klambratún**

Í rýnihópum voru kynntar tvö konar hugmyndir að framtíðarsýn fyrir Klambratún, annars vegar með áherslu á svæðið sem hefðbundinn borgargarð með áherslu á innviði fyrir útivist og leiki, dvalarsvæði o.þ.h., og hins vegar sem svæði fyrir ýmiss konar menningar- og félagsstarfsemi, m.a. með uppbyggingu félagsmiðstöðvar fyrir alla aldurshópa á túninu.

Mjög skýrt kom fram í rýnihópum að þátttakendur voru hrifnir af báðum áherslum fyrir framtíð Klambratúns og töldu annað ekki útiloka hitt. Almennt kom fram í viðhorfum fólks að það lítur á Klambratún sem hjarta borgarhlutans og flestir eru ánægðir með svæðið og sækja það reglulega. Margir lýstu ánægju með hugmyndir um uppbyggingu félagsmiðstöðvar á túninu og töldu slíka starfsemi geta styrkt Klambratún enn frekar. Almennt var mikil jákvæðni með að Klambratún væri nýtt

til hvers konar menningarviðburða, s.s. tónleika og sirkussýninga, en að stýra þyrfti álaginu svo að ekki skapaðist af því of mikið ónæði fyrir íbúa. Í rýnihópum komu fram fjölmargar hugmyndir um aukna nýtingu á svæðinu, s.s. skautasvell, hundagerði, hlaupabrautir o.fl.

### **Gististarfsemi**

Spurt var sérstaklega um viðhorf þátttakenda í rýnihópum til gististarfsemi í hverfinu og hugmynda um að heimildir fyrir gististaði yrðu takmarkaðar við skilgreindar borgargötur.

Almennt töldu þátttakendur að gististarfsemi væri ekki að skapa mikil vandamál í hverfinu og að ferðamenn lífguðu upp á hverfið. Fáir nefndu að hávaði frá ferðamönnum sem koma og fara um nætur væri vandamál en þátttakendum leist yfirleitt vel á að gististaðir væru við borgargötur frekar en inni í íbúðargötum.

### **Nærþjónusta**

Í rýnihópum og á íbúafundum var ekki mikil umræða um nærþjónustu innan hverfisins. Í tengslum við mögulega þéttingu meðfram Miklubraut var rætt um möguleikann á verslunar- og þjónustuhúsnæði en töldu margir ekki þörf á verslunarhúsnæði þar vegna nálægðar við Laugaveg og Kringlu. Hugmyndir um breytingar á Skógarhlíð, með verslun og þjónustu á jarðhæðum, fékk hins vegar góð viðbrögð. Hugmyndir sem kynntar voru á veggspjöldum á íbúafundum um að hlúa að verslun og þjónustu í borgarhlutanum með því að takmarka heimildir til breytinga á verslunarhúsnæði í íbúðarhúsnæði hlutu einnig mjög góð viðbrögð á svarblöðum sem skilað var í lok fundanna. Nokkrir þátttakendur í rýnihópum og á íbúafundum sögðu helst vanta kaffihús og bakarí í göngufæri.



### Fastmótuð gróin byggð

Í rýnihópum var leitað viðbragða við hugmyndum um að takmarka heimildir til breytinga á húsum, s.s. breytinga á þaki, svölum, girðingum, kvistum o.s.frv., til að varðveita byggðarmynstur í einstaka hverfishlutum.

Meirihluti þátttakenda var samþykkuð hugmyndum um verndun útlits og byggðarmynsturs eins og þær voru kynntar og sögðust flestir tilbúnir til að taka á sig kvaðir og hömlur á breytingum. Fram kom að mikilvægt væri að góðar leiðbeiningar varðandi mögulegar breytingar á húsum væru aðgengilegar fasteignaeigendum og að slíkum reglum væri fylgt vel eftir.

### Borgargötur

Í rýnihópum og á íbúafundum voru kynntar hugmyndir um borgargötur. Umræður um þær náðu þó ekki miklu flugi nema um mögulega borgargötu á Miklubraut ef mesti umferðarpunginn færðist neðanjarðar í göng, sbr. umfjöllun að ofan um Miklubraut.

### Hjólreiðar

Ekki var mjög mikil umræða um hjólreiðar í rýnihópum en fram kom samt að nokkrir þátttakendur hjóla reglulega um hverfið. Almennt var að heyra að vilji væri til að bæta aðstæður til hjólreiða í hverfinu og sáu þátttakendur t.d. tækifæri til bættra aðstæðna hjólafólks á rólegri borgargötu á Miklubraut ef mesti umferðarpunginn færðist í göng neðanjarðar. Hugmyndir um uppbyggingu hjólastígakerfis á forsendum samgönguhjólreiða fengu einnig jákvæð viðbrögð á svarblöðum sem dreift var á íbúafundum auk þess sem á fundunum komu fram óskir um sérstaka hjólastíga meðfram Miklubraut og Kringlumýrarbraut sunnan Miklubrautar.

## Gátlisti um visthæfi byggðar – höfuðflokkar

Til þess að tengja betur saman niðurstöður úr samráði og tillögur að hverfisskipulagi í Háteigshverfi er farin sú leið að greina niðurstöður eftir þeim höfuðflokkum sem tilteknir eru í Gátlista um vistvæna byggð.



### SAMFÉLAG

Undir samfélag flokkast menntun og tólmstundir, menning og félagsmál, verslun og þjónusta og fjölgun íbúa til þess að bæta aldursdreifingu. Horft verður á þennan flokk út frá hugmyndum sjöttubekkinga í Háteigsskóla annars vegar og fullorðinna íbúa hins vegar, enda viðhorf og áherslur ólíkar.

Þessi málaflokkur var sá vinsælasti á valfundi nemenda og voru helstu hitasvæði skráðra hugmynda á lóð skólans og Klambratúni. Höfðu nemendur mikinn áhuga á uppbyggingu á aðstöðu til ýmiss konar íþróttar og leikja, s.s. fótbolta, hjólabretta og línuskauta en einnig var áberandi ósk um trampólíngarð.

Klambratún var einnig mikið hitasvæði hugmynda hjá öðrum íbúum hverfisins þó hugmyndir í þessum málaflokki hafi líka dreifst mun víðar um hverfið. Höfðu íbúar mikinn áhuga á uppbyggingu ýmiss konar innviða í borgarlandinu, s.s. bekkja, drykkjarfonta og annars konar aðstöðu sem hvetur til útiveru. Einnig eru ýmiss konar menningarmál ofarlega á baugi eins og uppbygging menningarhúss/ félagsmiðstöðvar og bókasafns og listaverk í opinberu rými.



### GÆÐI BYGGÐAR

Undir gæði byggðar flokkast öll þau atriði sem snúa að því hvernig hægt sé að þróa byggðina á vistvænum forsendum, þ.e. byggðarmynstur, staðarandi og efling almenningsrýma.

Helstu hugmyndir sem skráðar voru í þennan flokk af íbúafundum voru um svæði til uppbyggingar íbúarhúsnæðis, s.s. meðfram Kringlumýrarbraut, við Miklubraut og á Heklureit.

## SAMGÖNGUR

Undir samgöngur flokkast borgargötur, göngu- og hjólastígar, almenningsamgöngur og bílastæði.

Fjölmargar athugasemdir bárust í þennan flokk og eðlilega var Miklabraut og umhverfi hennar mikið hitasvæði hugmynda. Langalgengasta hugmyndin sem skráð var af íbúafundum var um að gatan væri sett í göng en á valfundum nemenda komu fram ákveðnar hugmyndir um að hægja þyrfti á umferðinni, að hún væri of mikil og bæta þyrfti gönguveranir. Á Klambratúni voru einnig margar hugmyndir skráðar um bættu göngustíga og lýsingu á túninu og um hjóla- og göngustíga við Rauðarárstíg, Flókagötu og Miklubraut.

Viða annars staðar í hverfinu voru gerðar athugasemdir um aksturshraða og umferðarmagn. Einnig voru nokkrar óskir um göngubrú yfir Kringlumýrarbraut til móts við Álftamýri og íþróttasvæði Fram.

## VISTKERFI OG MINJAR

Vistkerfi og minjar taka til vistkerfa í hverfum, meðhöndlun ofanvatns, menningar- og fornminja.

Nemendur höfðu fyrst og fremst áhuga á auknum gróðri á Klambratúni. Aðrir íbúar hverfisins kölluðu sömuleiðis eftir auknum gróðri, bæði blómabeðum og kerjum og trjágróðri, á Klambratúni og víðar um hverfið. Nokkuð var einnig um að óskað væri eftir að svæðið við Grettisgötu, milli Rauðarárstígs og Snorrabrautar, yrði

hreinsað upp en þar brann hús til grunna fyrir nokkrum árum. Talsvert var einnig um athugasemdir um hljóð- og loftmengun, sérstaklega við Miklubraut og Snorrabraut.

## ORKA OG AUÐLINDIR

Orka og auðlindir fjalla um vistvæna orkugjafa, sorpflokkun og úrgangsstjórnun, kolefnisbindingu og bættu nýtingu auðlinda og betri landnýtingu.

Í þessum flokki voru nánast eingöngu skráðar hugmyndir um fjölgun ruslastampa á opnum svæðum í hverfinu.

## MANNVIRKI

Undir þennan málaflokk falla úrbætur á núverandi húsnæði og hvernig hægt sé að bæta og próa húsnæðið í takt við auknar kröfur um vistvænar áherslur.

Mjög fáar athugasemdir eru skráðar í þennan málaflokk en þó eru nokkrar hugmyndir um heimildir til breytinga á húsnæði, s.s. um svalir, kvisti, hækkun á þaki og íbúðir í bílskúrum.

## NÁTTÚRUVÁ

Þessum málaflokki tilheyra atriði sem snúa að náttúruvá.

Engar athugasemdir eru skráðar í þennan málaflokk frá íbúafundum eða valfundum nemenda.

## Hlíðahverfi

Í úrvinnslu á samráði í Hlíðahverfi hefur annars vegar verið horft til ákveðinna svæða og málefna sem aðalskipulagið dregur fram og hins vegar tillagna sem kynntar voru á íbúafundum og fjallað er um undir hinum sjö lykilstoðum Gátlista um vistvæna byggð. Fyrst í þessari samantekt er farið yfir áherslur frá aðalskipulagi en síðan fjallað um málefni sem tiltekin eru í Gátlistanum.

## Stefna og áherslur aðalskipulags

### Miklubraut

Í rýnihópum og á íbúafundum voru kynntar hugmyndir um breytingar á Miklubraut með það að markmiði að auka öryggi vegfarenda og minnka hljóð- og loftmengun frá götunni. Annars vegar voru kynntar hugmyndir um að grafa Miklubraut í göng milli Stakkahlíðar og Rauðarárstígs og hins vegar um að gera Miklubraut að borgargötu, byggja að götunni, lækka hámarkshraða og sporna gegn hljóðmengun með sértækum aðgerðum.

Hugmyndin um að grafa Miklubraut í göng hlaut góð viðbrögð, bæði í rýnihópum og á íbúafundum. Töldu þátttakendur að með göngum væri hægt að auka öryggi, minnka hljóð- og loftmengun í borgarhlutanum og tengja hverfin betur saman. Þátttakendur höfðu margir litla trú á að aðrar sértækar lausnir, s.s. um lækkun hámarkshraða, myndu leysa áðurgreindan vanda. Margir tóku vel í að ef gegnumakstursumferð færi í göngum undir yfirborði mætti gera rólega borgargötu á yfirborðinu. Fannst sumum þátttakendum í rýnihópum að göngin mættu einnig byrja austar en við Stakkahlíð, t.d. við Kringlumýrarbraut.

### Klambratún

Í rýnihópum voru kynntar tvö konar hugmyndir að framtíðarsýn fyrir Klambratún, annars vegar með áherslu á svæðið sem hefðbundinn borgargarð með áherslu á innviði fyrir útivist og leiki, dvalarsvæði o.þ.h., og hins vegar sem svæði fyrir ýmiss konar menningar- og félagsstarfsemi, m.a. með uppbyggingu félagsmiðstöðvar fyrir alla aldurshópa á túninu.

Mjög skýrt kom fram í rýnihópum að þátttakendur voru hrifnir af báðum áherslum fyrir framtíð Klambratúns og töldu annað ekki útiloka hitt. Almennt kom fram í viðhorfum fólks að það lítur á Klambratún sem hjarta borgarhlutans og flestir eru ánægðir með svæðið og sækja það reglulega. Margir lýstu ánægju með hugmyndir um uppbyggingu félagsmiðstöðvar á túninu og töldu slíka starfsemi geta styrkt Klambratún enn frekar. Almennt var mikil jákvæðni með að Klambratún væri nýtt til hvers konar menningarviðburða, s.s. tónleika og sirkussýninga, en að stýra þyrfti álaginu svo að ekki skapaðist af því of mikið ónæði fyrir íbúa. Í rýnihópum komu fram fjölmargar hugmyndir um aukna nýtingu á svæðinu, s.s. skautasvell, hundagerði, hlaupabrautir o.fl.

### Þ34 Skógarhlíð

Svæðið er skilgreint sem miðsvæði í Aðalskipulagi Reykjavíkur 2010–2030, blanda skrifstofa, þjónustu og stofnana. Í rýnihópum og íbúafundum voru kynntar hugmyndir um uppbyggingu blandaðrar byggðar við Skógarhlíð, með verslun og þjónustu á jarðhæðum og íbúðum og skrifstofum á efri hæðum, samhliða því sem gatan væri gerð að borgargötu.

Hugmyndirnar hlutu mjög góðar viðtökur í rýnihópum og á íbúafundum. Þátttakendur voru sammála um að þar væru vannýtt svæði sem mætti byggja á og tóku vel í hugmyndir um að gatan tengdist Hlíðahverfi betur og fengi fallelgra yfirbragð.



### **Þ35 Veðurstofuhæð**

Skv. Aðalskipulagi Reykjavíkur er um að ræða svæði fyrir skrifstofur og stofnanir og áætlað aukið byggingarmagn um 5–10 þúsund fermetrar. Almennt var tekið vel í að þetta byggð á Veðurstofuhæð en þátttakendur í rýnihópum vildu margir frekar sjá íbúðir en stofnanir.

### **Bústaðavegur**

Um er að ræða athugunarsvæði í hverfisSKIPulagi á opnu svæði norðan Bústaðavegar milli Litluhlíðar og Veðurstofu Íslands þar sem gert er ráð fyrir að byggja megi 20–25 smágerð sérbýli. Nokkuð skiptar skoðanir voru um uppbyggingu á þessu svæði og kom fram í rýnihópum að vestast á svæðinu er mikill halli og svæðið gjarnan nýtt sem sleðabrekka af börnum og öðrum íbúum. Flestum þátttakendum hugnaðist betur að byggja austar á svæðinu.

### **Gististarfsemi**

Spurt var sérstaklega um viðhorf þátttakenda í rýnihópum til gististarfsemi í hverfinu og hugmynda um að gististaðir yrðu takmarkaðir við skilgreindar borgargötur.

Almennt töldu þátttakendur að gististarfsemi væri ekki að skapa mikil vandamál í hverfinu og að ferðamenn lifguðu upp á hverfið. Fáir nefndu að hávaði frá ferðamönnum sem koma og fara um nætur væri vandamál en þátttakendum leist yfirleitt vel á að gististaðir væru við borgargötur frekar en inni í íbúðargötum.

### **Nærþjónusta**

Í rýnihópum og á íbúafundum var ekki mikil umræða um nærþjónustu innan hverfisins. Í tengslum við mögulega þéttingu meðfram Miklubraut var rætt um möguleikann á verslunar- og þjónustuhúsnæði en töldu margir ekki þörf á verslunarhúsnæði þar vegna nálægðar við Laugaveg og Kringlu. Hugmyndir um breytingar á Skógarhlíð, með verslun og þjónustu á jarðhæðum, fékk hins vegar góð

viðbrögð. Hugmyndir sem kynntar voru á veggspjöldum á íbúafundum um að hlúa að verslun og þjónustu í borgarhlutanum með því að takmarka heimildir til breytinga á verslunarhúsnæði í íbúðarhúsnæði hlutu einnig mjög góð viðbrögð á svarblöðum sem skilað var í lok fundanna. Á íbúafundum voru skráðar hugmyndir um aukna þjónustu í hverfið, s.s. um kaffihús/bar, sjoppu og fiskbúð.

### **Fastmótuð gróin byggð**

Í rýnihópum var leitað viðbragða við hugmyndum um að takmarka heimildir til breytinga á húsum, s.s. breytinga á þaki, svölum, girðingum, kvistum o.s.frv., til að varðveita byggðarmynstur í einstaka hverfishlutum.

Meirihluti þátttakenda var samþykkur hugmyndum um verndun útlits og byggðarmynsturs eins og þær voru kynntar og sögðust flestir tilbúnir til að taka á sig kvaðir og hömlur á breytingum. Fram kom að mikilvægt væri að góðar leiðbeiningar varðandi mögulegar breytingar á húsum væru aðgengilegar fasteignaeigendum og að slíkum reglum væri fylgt vel eftir.

### **Borgargötur**

Í rýnihópum og á íbúafundum voru kynntar hugmyndir um borgargötur. Umræður um þær náðu þó ekki miklu flugi nema um mögulega borgargötu í Skógarhlíð samhliða uppbyggingu þar og á Miklubraut ef mesti umferðarþunginn færðist neðanjarðar í göng, sbr. umfjöllun um þessi svæði ofar.

### **Hjólreiðar**

Ekki var mjög mikil umræða um hjólreiðar í rýnihópum en fram kom samt að nokkrir þátttakendur hjóla reglulega um hverfið. Almennt var að heyra að vilji væri til að bæta aðstæður til hjólreiða í hverfinu og sáu þátttakendur t.d. tækifæri til bættra aðstæðna hjólafólks á rólegri borgargötu á Miklubraut ef mesti umferðarþunginn færðist í göng neðanjarðar. Hugmyndir um uppbyggingu hjólastígakerfis á forsendum samgönguhjólréiða fengu einnig jákvæð viðbrögð á svarblöðum sem





dreift var á íbúafundum auk þess sem á fundunum komu fram óskir um sérstaka hjólastíga meðfram Miklubraut og Kringlumýrarbraut sunnan Miklubrautar.

### Gátlisti um visthæfi byggðar – höfuðflokkar

Til þess að tengja betur saman niðurstöður úr samráði og tillögur að hverfisskipulagi í Hlíðum er farin sú leið að flokka frekari úrvinnslu á niðurstöðum eftir þeim höfuðflokkum sem fjallað er um í Gátlista um vistvæna byggð.



#### SAMFÉLAG

Undir samfélag flokkast menntun og tólmstundir, menning og félagsmál, verslun og þjónusta og fjölgun íbúa til þess að bæta aldursdreifingu. Horft verður á þennan flokk út frá hugmyndum sjöttubekkinga annars vegar og annarra íbúa hins vegar, enda viðhorf og áherslur ólíkar.

Rúmur helmingur skráðra athugasemda af valfundi nemenda í Hlíðaskóla er í þessum málaflokki. Langflestar hugmyndirnar eru skráðar á skólalóð Hlíðaskóla og snúast að mestu leyti um bættu leikvelli á lóðinni.

Málaflokkurinn er hins vegar ekki eins ofarlega í hugum annarra íbúa og engar skýrar línur í skráðum athugasemdum. Fram komu hugmyndir um bændamarkað og svæði fyrir grænmetisræktun og sundlaug við MH.



#### GÆÐI BYGGÐAR

Undir gæði byggðar flokkast öll þau atriði sem snúa að því hvernig hægt sé að þróa byggðina á vistvænum forsendum, þ.e. byggðamynstur, staðarandi og efling almenningsrýma.

Helst fannst íbúum vanta bekkir í hverfið og vildu þeir að svæði í niðurníðslu væru lagfærð, s.s. leikskólalóð Björtuhlíðar og svæði í kringum húsin Eskihlíð 2–4. Einnig höfðu íbúar áhuga á aukinni þjónustu, s.s. kaffihúsi/bar, sjoppu og fiskbúð.



#### SAMGÖNGUR

Undir samgöngur flokkast borgargötur, göngu- og hjólastígar, almenningsamgöngur og bílastæði.

Nánast allar skráðar hugmyndir af valfundi nemenda í þessum flokki voru við Miklubraut, Kringlumýrarbraut og Hamrahlíð. Flestar sneru að umferðarhraða og umferðarmagni á Miklubraut og óskum um fleiri og betri gönguþveranir. Einnig er óskað eftir hjólastíg meðfram Miklubraut og Kringlumýrarbraut.

Hjá öðrum íbúum hverfisins er þetta langstærsti málaflokkurinn og Miklabraut sérstakt hitasvæði þótt fjölmargar athugasemdir séu einnig skráðar víðs vegar annars staðar í hverfinu, s.s. við Lönguhlíð, Skógarhlíð, Hamrahlíð og víðar. Áberandi ósk er um að Miklabraut sé sett í göng. Einnig hafa íbúar áhyggjur af umferðarhraða víða um hverfið, t.d. við Lönguhlíð og Hamrahlíð. Einnig er óskað eftir göngu- og hjólabrú við gatnamót Miklubrautar og Kringlumýrarbrautar og hjólastíg meðfram Miklubraut og Kringlumýrarbraut, milli Miklubrautar og Bústaðavegar.



#### VISTKERFI OG MINJAR

Vistkerfi og minjar taka til vistkerfa í hverfum, meðhöndlun ofanvatns, menningar- og fornminja.

Langflestar athugasemdir í þessum málaflokki snúa að hjóð- og lofmengun frá Miklubraut og Kringlumýrarbraut.



## ORKA OG AUÐLINDIR

Orka og auðlindir fjalla um vistvæna orkugjafa, sorphlokkun og úrgangsstjórnun, kolefnisbindingu og bættu nýtingu auðlinda, svo sem landrýmis.

Örfáar athugasemdir eru skráðar í þennan flokk og snúast um að fjölga ruslatunnum og grenndargámum.



## MANNVIRKI

Undir þennan málflokk falla úrbætur á núverandi húsnæði og hvernig hægt sé að bæta og þróa húsnæðið í takt við auknar kröfur um vistvænar áherslur.

Einungis ein hugmynd er skráð í þennan málaflokk, um heimild til að byggja svalir við hús.



## NÁTTÚRUVÁ

Til þessa málaflokks taka atriði er snúa að náttúruvá.

Engar athugasemdir eru skráðar í þennan flokk af íbúafundum eða valfundum nemenda.

## Öskjuhlíðarhverfi

Öskjuhlíðarhverfi er nýtt hverfi og á þeim tíma sem samráðsferli hverfisskipulagsins stóð yfir var engin íbúðabyggð innan hverfisins. Í rýnihópum Gallup voru því engir íbúar úr hverfinu og ekki kynntar tilteknar hugmyndir fyrir hverfið. Sú íbúðabyggð sem nú hefur risið á Hlíðarendasvæðinu verður ekki hluti af hverfisskipulagi

Öskjuhlíðarhverfis þar sem um er að ræða tiltölulega nýtt deiliskipulag og uppbygging á svæðinu samkvæmt því enn í fullum gangi.

Á íbúafundum og valfundum nemenda í Hlíðum voru skráðar u.þ.b. 30 hugmyndir/athugasemdir innan marka Öskjuhlíðarhverfis en þar sem ekki er um meira efni að ræða verður ekki reynt að greina helstu niðurstöður samráðs eins og í hinum hverfum borgarhlutans. Hins vegar er hægt að kynna sér þær hugmyndir/athugasemdir sem skráðar voru á íbúafundum í miðasjá á vefnum hverfisskipulag.is.

## 5.2 Annar fasi 2021–2022

Þær vinnutillögur hverfisskipulags sem kynntar voru í borgarhluta 3 Hlíðum í nóvember 2021 og fram í febrúar 2022 tóku mið af ábendingum og athugasemdum frá samráðsferlinu 2015–2017.

Hér fyrir aftan verður gerð grein fyrir þeim athugasemdum sem bárust við vinnutillögur hverfisskipulags sem kynntar voru á tímabilinu 19. nóvember 2021 til 9. febrúar 2022. Eins og komið hefur fram að framan bárust athugasemdir ýmist í tölvupósti eða á útfylltum eyðublöðum sem lágu frammi á meðan á viðveru í borgarhlutanum stóð dagana 19.–26. nóvember.

Við úrvinnslu athugasemdana kom í ljós að gróflega mátti skipta þeim í nokkra flokka og hér að aftan er gerð grein fyrir samantekt á því helsta sem fram kom í hverjum flokki.

### Þróunarsvæði

Níu athugasemdir bárust sem varða svæði sem skilgreind verða sem þróunarsvæði í hverfisskipulagi, þ.e. svæði sem standa utan hverfisskipulags og unnið verður sérstakt deiliskipulag fyrir. Þau svæði sem athugasemdir bárust um eru Miklabraut, Vatnsholt, Veðurstofuhæð og Suðurhlíð. Flestar athugasemdir fjölluðu um mögulega uppbyggingu á þessum svæðum og aðgengi. Þar sem hverfisskipulag mun ekki fjalla um þessi svæði verður ekki fjallað nánar um þessar athugasemdir hér en hægt er að kynna sér athugasemdirnar og úrvinnslu þeirra í fylgiskjali þessarar skýrslu.

### Nærþjónusta

Flestar fjalla athugasemdirnar um skort á almenningssalernum á Klambatúni og lengri opnunartíma á Kjarvalsstöðum. Einnig um skort á veitinga- og kaffihúsum í hverfunum. Þá er bent á að endurvekja mætti hverfiskjarna í sunnanverðri Lönguhlíð. Einnig barst athugasemd um skort á rafhleðslustæðum.

### Viðbrögð:

Skv. skýrslu frá 2016 um stefnu og tillögur að almenningssalernum í Reykjavík var lagt til að bæta við nýjum svokölluðum salernisturni á Klambatún við stíg næst Kjarvalsstöðum. Í tillögu að hverfisskipulagi er gert ráð fyrir salernum þar sem hverfisstöð Reykjavíkurborgar er í dag.

Nokkrar athugasemdir voru um lengri opnunartíma Kjarvalsstaða, sem verður komið á framfæri hjá menningar- og ferðamálasviði.

Í skilmálum og stefnu hverfisskipulagsins er lögð áhersla á virka hverfiskjarna og að íbúar geti sótt þjónustu og afþreyingu í nærumhverfi sínu. Með aukinni blandaðri byggð, verslun og þjónustu og uppbyggingu við Miklubraut, Stigahlíð og Skipholt má búast við að flóra veitingastaða og kaffihúsa verði ríkari.

Bent er á að heimildir eru fyrir fjölgun rafhleðslustöðva í skipulagsskilmálum hverfisskipulagsins. Rýna þarf enn frekar hvar hentugar stöðvar verði staðsettar sem verður gert í samstarfi við skrifstofu umhverfisgæða Reykjavíkurborgar.

### Samgöngur/almenningsskými

Athugasemdir í þessum flokki voru fjölbreyttar. Ein athugasemd var um að útbúin yrði biðstöð Strætó við Kringlumýrabraut þar sem innkeyrsla er í Suðurhlíðar. Einnig bárust tvær athugasemdir við tillögur hverfisskipulags um nýtt torg við Skipholt, Einholt og Stórholt, sem vörðuðu fækkun á bílastæðum. Þrjár athugasemdir varða aðgerðir til að fegra Háteigsveg og hægja á umferð. Þá kom einnig fram athugasemd um að bæta stígatengingar frá Bólstaðarhlíð að Kringlumýrabraut. Einnig um að komið yrði fyrir undirgöngum frá Litluhlíð yfir í Öskjuhlíð og að hjóla- og göngustígar við Lönguhlíð verði bættir og að þeir nái alveg niður að Nóatúni. Að síðustu barst ein athugasemd þar sem lagt er til að útbúin verði stétt á Klambatúni með stútum fyrir gosbrunna.

**Viðbrögð:**

Samþykkt hefur verið að leyfa deiliskipulagsbreytingu fyrir stoppistöð við Kringlumýrarbraut og Suðurhlíðar áður en hverfisskipulag tekur gildi. Þetta mál er því komið í réttan farveg.

Svæðið við Skipholt, Einholt og Stórholt sem lagt er til að verði gert að nýju hverfistorgi er í dag bílastæði á borgarlandi. Þar eru m.a. geymd hjólhýsi. Mikið er af bílastæðum á þessu svæði sem sjaldnast eru fullnýtt. Aftur á móti vantar góð almenningsrými eins og nýtt hverfistorg. Nauðsynlegt er að hafa fjölbreytt dvalarsvæði fyrir íbúa í borginni m.t.t. lýðheilsusjónarmiða og samfélagsþátta. Þess má geta að fyrir nokkrum árum var þarna verkefni sem nefnt var „Torg í biðstöðu“ og gaf sú tilraun fyrirheit um að þarna mætti breyta vannýttu bílastæði í blómlegt borgartorg. Er það mat hverfisskipulagsins að torg á þessum stað auki flóru almenningsrýma í þessum borgarhluta til muna. Fyrirhugað torg liggur afar vel við sólu og er í nokkuð góðu skjóli af húsunum í kring. Skjól má síðan auka með trjágróðri á torginu og öðrum skjólmyndandi aðgerðum þegar ráðist verður í hönnun og útfærslu.

Vissulega má bæta og fegra Háteigsveg enda samrýmist það stefnu Reykjavíkurborgar og hverfisskipulags. Nú þegar eru hraðahindranir í götunni en alltaf má gera betur til að draga úr umferð og umferðarhraða. Skv. umferðaröryggisáætlun Reykjavíkurborgar á hámarkshraði í götunni að verða 30 km/klst. Þó er ekki talið að Háteigsvegur uppfylli skilyrði til að geta talist borgargata.

Athugasemdum um bættu stíga við Lönguhlíð og stígatengingar Bólstaðarhlíðar við Kringlumýrarbraut hefur verið komið til skrifstofu samgöngustjóra og borgarhönnunar. Lagt er til að mótaðar verði tillögur í hverfisskipulagi um hvernig tengja megi Hlíðahverfi betur við Öskjuhlíð, hvort sem er með undirgöngum, brú eða vistloki.

Hugmynd um gosbrunnastétt er sömuleiðis áhugaverð og hefur verið vísað yfir til skrifstofu borgarhönnunar.

**Byggingarheimildir**

Gerðar voru nokkrar athugasemdir við tillögur um byggingarheimild á lóð hússins Langahlíð 19–25. Fram kom í athugasemdunum að íbúar væru mótfallnir hugmyndum um að byggja fyrir framan húsið sem væri kennileiti í hverfinu. Í athugasemdum komu einnig fram spurningar um hvort byggingarréttur á bílskúrum yfirfærðist í hverfisskipulag og um heimildir til að breyta bílskúrum í íbúðir og/ eða annars konar rými. Þá er spurt um heimildir fyrir bílskúrabýggingum á lóð við Bogahlíð og Hamrahlíð sem sýnd er sem grænt svæði í aðalskipulagi. Í einni athugasemd var tillögum hverfisskipulags um að heimilt verði að byggja ofan á lyftulaus fjölbýlishús mótmælt. Tvær athugasemdir fjölluðu um heimildir til breytinga og viðbygginga á svæðum sem lagt er til að hverfisvernd verði sett á.

**Viðbrögð:**

Fallið hefur verið frá áformum um byggingarheimildir við Lönguhlíð 19–25 vegna andstöðu íbúa.

Bílskúrsrétturinn verður yfirfærður í nýtt hverfisskipulag. Í skilmálum hverfisskipulags kemur fram hvort heimilt verði að búa til íbúðir í húsnæði sem í upphafi var bílageymsla. Margar bílageymslur eru við lóðamörk og í þeim tilfellum þar sem heimilt er að útbúa íbúð í bílageymslu eru gerðar sérstakar kröfur til samráðs við aðliggjandi lóðarhafa. Ekki er búið að setja skilmála fyrir skilmálaeiningar hverfisins og er því að svo stöddu ekki hægt að svara með vissu hvort heimilt verði að breyta bílskúr í íbúð eða stækka við hann. Í hverfisskipulagi í Breiðholti voru gefnar heimildir fyrir aukaíbúðum í bílageymslum en hafa þarf í huga að ýmsar aðstæður eru öðruvísi í Hlíðum. Heimildir fyrir íbúðum í bílageymslum verða skoðaðar í áframhaldandi vinnu við hverfisskipulag og kveðið skýrt um þær í skilmálum skipulagsins.

Varðandi lóð við Bogahlíð og Hamrahlíð er það ósk hverfisskipulagsins að þessi lóð verði áfram merkt grænt svæði þar sem skortur er á smærri kyrrlátum grænum svæðum innan hverfisins. Hins vegar mætti skoða að byggja einhverjar vinnustofur á lóðinni í stað bílageymslna. Því er lagt upp með að þetta svæði verði fest í sessi sem opið svæði í hverfisskipulagi til samræmis við nýsamþykkt aðalskipulag AE2040. Þar

verði einnig óheimilt að byggja fleiri bílskúra og að vera með bílastæði. Skoðað verði hvaða starfsemi megji heimila í núverandi bílskúrum sem fara vel með opnu svæði.

Til að bæta aðgengi að íbúðum á efri hæðum er í hverfisskipulagi farin sú leið að heimila húsfélögum í lyftulausum fjölbýlishúsum að byggja eina aukahæð ofan á mörg lyftulaus fjölbýlishús, gegn því skilyrði að um leið verði komið fyrir lyftu við húsið. Nýr byggingarréttur er verðmætur og getur húsfélagið ráðstafað honum og nýtt hagnaðinn til að fjármagna lyftu við húsið og jafnvel til að sinna öðru viðhaldi á húsi eða lóð. Bætt aðgengi að íbúðum á efri hæðum getur einnig aukið verðgildi íbúðanna og gert mörgum kleift að búa lengur í íbúðum sínum. Síðast en ekki síst er lyklatríði að heimild til ofanábyggingar er verðmæti sem lóðarhafar einir eiga og ekki er hægt að ráðstafa nema um það sé samstaða. Til að hægt væri að fara í þessar framkvæmdir þyrftu allir eigendur í fjölbýlishúsinu að samþykkja að út í þær yrði farið. Áfram er því lagt til að sambærilegir skilmálar verði settir um ofanábyggingar á lyftulaus fjölbýlishús og í öðrum hverfum þar sem hverfisskipulag hefur verið staðfest.

Í hverfisskipulagi verða tillögur að hverfisvernd mótaðar eftir sérfræðiálti m.a. frá Borgarsögusafni Reykjavíkur og Minjastofnun. Sérstakir skipulagsskilmálar verða mótaðir í samvinnu við sérfræðinga í húsa- og byggðavernd með það að markmiði að standa vörð um það sem markverðast og verðmætast þykir á hverju svæði. Með það í huga verða t.d. mótaðar tillögur að stöðluðum breytingum (s.s. vegna nýrra svala) sem falla vel að viðkomandi byggingum og vernda byggðarmynstrið.

### Netkönnun - Maptionnaire

Í könnuninni var spurt um viðhorf til þriggja tillagna sem kynntar voru í vinnutillögum hverfisskipulags:

- Nýtt hverfistorg við Skipholt, Einholt og Stórholt
- Uppbyggingu á Veðurstofuhæð
- Lausagöngugarð hunda á Klambratúni

Að auki var spurt hversu vel svarendur hefðu kynnt sér vinnutillögur hverfisskipulags og bakgrunnsupplýsinga. Alls bárust 65 svör við könnuninni.

Tveir þriðju hlutar svarenda sögðust hafa kynnt sér tillögurnar frekar eða mjög vel. Um fjórðungur sagðist hvorki hafa kynnt sér þær vel né illa en einungis um 6% sögðust hafa kynnt sér þær frekar eða mjög illa.

### Holtatorg

Rúmum helmingi svarenda (57%) sagðist lítast mjög vel á hugmyndir um nýtt torg og um 15% leist frekar vel á þær. 8% sögðust hvorki lítast vel né illa á tillögurnar en um 16% leist frekar eða mjög illa á þær.

### Veðurstofuhæð

Hægt var að bregðast við tillögunum með því að merkja punkta á kort til að lýsa ánægju eða óánægju með tiltekin atriði í tillögunum. Hátt í helmingi fleiri punktar voru jákvæðir en neikvæðir í svörum við spurningunni.

Helstu ástæður ánægju voru m.a. bætt aðgengi yfir Bústaðaveg, fyrirhuguð endurnýting á núverandi byggingum og fjölgun íbúða, m.a. námsmannaíbúða.

Helstu ástæður óánægju voru áhyggjur af hæð bygginga og skuggavarpi á núverandi byggð, þéttleika nýrrar byggðar og auknu umferðarmagni á reitnum og í nágrenni. Sumir töldu að halda ætti svæðinu óbyggðu.

Þar sem um er að ræða þróunarsvæði utan hverfisskipulags verður ekki gerð nánari grein fyrir niðurstöðum hér en þær hafðar til hliðsjónar þegar nýtt deiliskipulag verður unnið fyrir reitinn.

### Lausagöngugarður hunda á Klambratúni

57% svarenda sögðust líka mjög eða frekar vel við hugmyndir um lausagöngugarð hunda á Klambratúni. 29% segjast hvorki lítast vel né illa á hugmyndirnar og einungis 12% líst frekar eða mjög illa á þær.



Mynd 5.5.  
Hlíðarhverfi, Eskihlíð og Langahlíð

### 5.3 Þriðji fasi samráðs - 2023–2024

Hverfisskipulag í borgarhluta 3 Hlíðum fór í formlegt kynningarferli 16. nóvember 2023 eftir að Umhverfis- og skipulagssvið og Borgarráð höfðu veitt heimild til þess. Kynningartíminn stóð í 10 vikur eða til 1. febrúar 2024.

Öll skipulagsgögn voru aðgengileg á vef Reykjavíkurborgar á sérstakri kynningarsíðu sem var merkt Hlíðum. Öll lögformleg skipulagsgögn voru einnig aðgengileg á Skipulagsgátt Skipulagsstofnunar, en miðað var við að í skipulagsgátt væri skilað öllum umsögnum, bæði frá íbúum, hagaðilum og opinberum stofnunum.

#### Íbúafundir og aðrir viðburðir

Eftirfarandi viðburðir fóru fram á kynningartímanum:

- Íbúafundur borgarstjóra 21. nóvember 2023
- Hverfisganga með íbúum 26. nóvember 2023
- Leiðsögn í þjónustuverinu í Borgartúni 10. janúar 2024

#### Sýningar

Tillögur að hverfisskipulagi voru til sýnis á nokkrum stöðum:

- Þjónustuveri frá 16. nóvember 2023 til 01. janúar 2024.
- Kynning á Kjarvalsstöðum frá 21.–23. nóvember 2023.
- Útisýning á Hlemmi og Klambratúni allan kynningartímann.

#### Kynning á sýningum og viðburðum

Íbúafundir, viðburðir eins og hverfisganga og leiðsögn á sýningum sem og sýningarnar voru auglýstar á netmiðlum eins og mbl.is og Vísir.is. Auglýsingar voru einnig lesnar í útvarpi og þá á Bylgjunni og Rás 2 og þá voru. Það auglýsingar birtar á Facebook og Google. Einnig voru auglýsingar um sýningar og viðburði í strætóskýlum í borgarhluta 3.

Deildarstjóri hverfisskipulags skrifaði síðan tvær greinar sem birtust á Vísir. Ís á kynningartímanum og fór í viðtal á Rás 2 til að hvetja íbúa til að kynna sér skipulagstillögurnar og nota rétt sinn til þess að koma athugasemdum á framfæri. Sérstakt kynningarátak var sett á laggirnar í byrjun janúar þegar í ljós kom að aðeins höfðu borist örfáar umsagnir um tillögurnar.



Mynd 5.6.  
Íbúafundur í Hlíðarskóla





## Umsagnir, athugasemdir og svör

Þegar hinum lögformlega kynningartíma lauk 1. febrúar 2024 höfðu borist 55 skriflegar umsagnir. Frá íbúum bárust 44 umsagnir og tvær umsagnir komu frá íbúaráðum, annars vegar Hlíða og Miðborgar og hins vegar frá íbúaráði Háaleitis og Bústaða. Frá opinberum stofnunum, sem flestar eru með lögbundna umsagnarskyldu, bárust níu umsagnir.

Umfjölluninni er skipt upp í þrettán flokka til hagræðingar en þeir eru:

- 1 Hverfisvernd
- 2 Friðun og hækkun þaka
- 3 Klambratún
- 4 Grenndarstöðvar
- 5 Hjóla- og gönguleiðir og dvalarsvæði
- 6 Holtatorg
- 7 Bílskúsréttur
- 8 Byggingarheimildir og afmörkun skilmálaeininga
- 9 Dvalarsvæði
- 10 Svalir
- 11 Almennt um skipulagið og umferð
- 12 Nefndir og ráð Reykjavíkurborgar
- 13 Opinberir aðilar.

Öllum umsögnum og athugasemdum er svarað í sérstakri greinargerð sem heitir HverfisSKIPULAG í borgarhluta 3 Hlíðar. Umsögn skipulagsfulltrúa við athugasemdum og ábendingum eftir auglýsingu dags. 14. júní 2024.

Umsagnir eins og þær bárust í skipulagsgátt eru síðan birtar í sérstöku fylgiskjali sem heitir HverfisSKIPULAG í borgarhluta 3 Hlíðar. Allar umsagnir, athugasemdir, ábendingar og spurningar sem bárust á kynningartíma tillögu að hverfisSKIPULAGI í borgarhluta 3 - Hlíðum á tímabilinu 16. nóvember 2023 og til 1. febrúar 2024. dags 14. júní 2024

## Helstu breytingar í kjölfar umsagnar

Gerðar eru nokkrar breytingar á hverfisSKIPULAGI og er farið yfir þær hér á eftir. Listi yfir þær fylgir hér fyrir neðan.

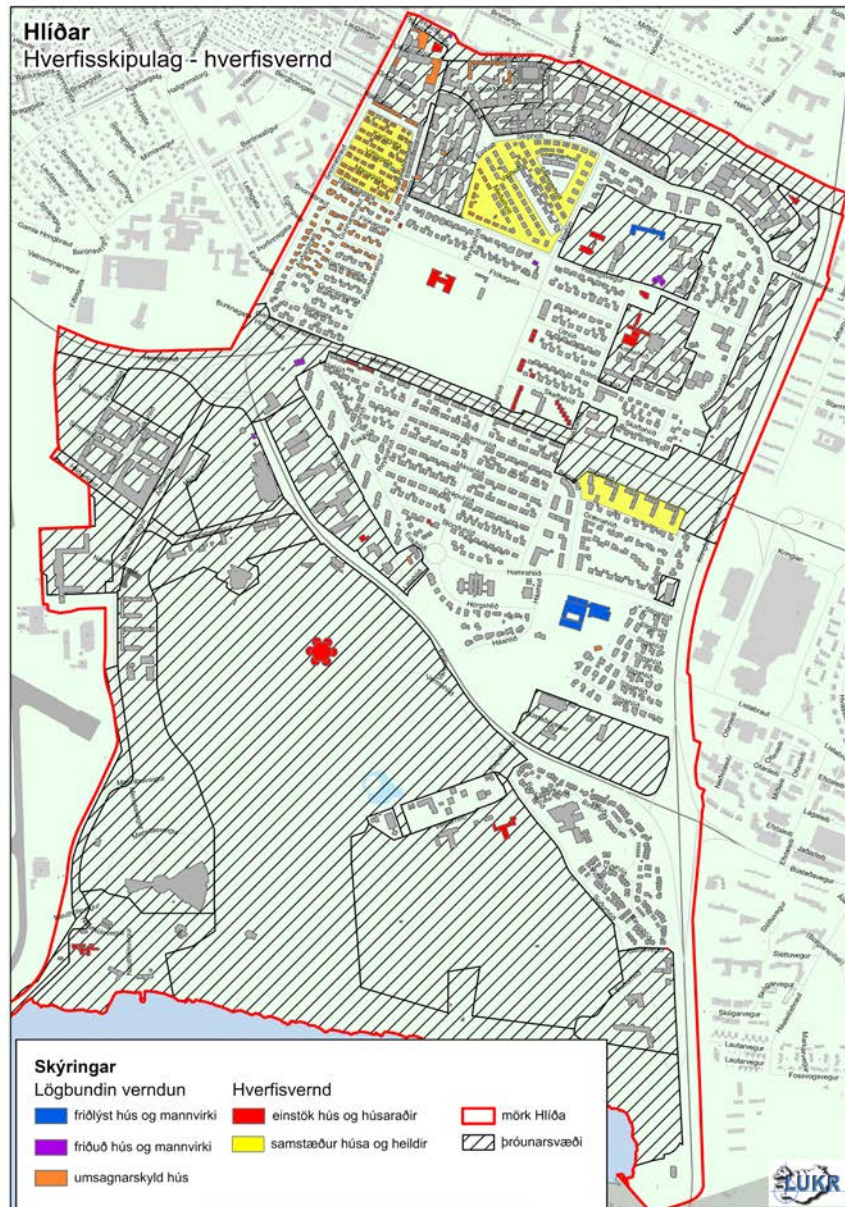
- Breytt tillaga að hverfisvernd og lagfæringar á skilmálum vegna breytinga á hverfisvernd – Tillaga sérfræðinga USK í samstarfi við Minjastofnun
- Þakbreytingar – Skipholt 30–50 og á öðrum stöðum þar sem fallið er frá hverfisvernd
- Skilmálar vegna klæðninga á hús með skeljasands- eða steinmulningsáferð
- Heilsugæsla í Drápuhlíð – heimild til að breyta í íbúðir
- Grenndarstöð við Stigahlíð – fallið frá
- Dvalarsvæðum fjölgað – skv. tillögum íbúa
- Borgargata Skipholt framlengd upp Háteigsveg að Lönguhlíð
- Kvaðir vegna umferðar um lóðir yfirfarnar og merktar á uppdrátt
- Aukaíbúðir – orðalagsbreyting vegna aukaíbúða í sambýlishúsum
- Skilmálar vegna smádreifistöðva – rafhleðsluvæðing og þéttari byggð
- Minni háttar breytingar á lóðarmörkum
- Gististarfsemi – skilmálar skýrðir vegna breytinga á reglugerð

## Hverfisvernd

Tvær umsagnir varða tillögur að hverfisvernd í borgarhluta 3 Hlíðum. Önnur umsögnin er frá Minjastofnun og er fjallað um hana undir liðnum Opinberir aðilar, fyrir neðan. Hin umsögnin er frá íbúum í Hlíðarhverfi og er fjallað um hana hér. Íbúar skrifa að ósamræmi sé á milli tillögu í hverfisSKIPULAGI og tillögu í skýrslunni Byggðakönnun Borgarhluti 3 - Hlíðar, sem er unnin af Borgarsögusafni Reykjavíkur.

Til að vinna úr þessu og gefa álit fékk Umhverfis- og skipulagssviðs Nikulás Úlfar Mátsson arkitekt til þess að meta tillögur að hverfisvernd í borgarhluta 3 - Hlíðum og gerði hann það í góðu samráði við Pétur Ármannsson hjá Minjastofnun Íslands.

Niðurstaðan af þeirri vinnu var að tillögur Borgarsögusafns að hverfisvernd væru of víðtækar og gætu minnkað tiltrú á hugmyndinni um hverfisvernd. Byggt á þessu



Mynd 5.7.

Tillaga Umhverfis- og skipulagssviðs að hverfisvernd í borgarhluta 3- Hlíðum búafundur í Hlíðarskóla

gerði Umhverfis- og skipulagssvið því tillögu að mun viðaminni hverfisvernd í borgarhluta 3 - Hlíðum. Byggt á þessu var skilmálum er varða hverfisvernd breytt þannig að hverfisvernd minnkar að umfangi og verður í Norðurmýri norðan Skeggjagötu, stærra svæði en áður í Rauðarárholti og á fjölbýlishúsum við Stigahlíð 2–36. Eftir sem áður er í skilmálatextum og leiðbeiningum hverfisskipulags að finna ýmis skilyrði sem eru mikilvæg til að varðveita svipmót og listræn einkenni hverfa sem eru með sterkum samræmdum heildarsvip. Skilmálar heimila eftir sem áður ýmsar breytingar, s.s. svalir, þakbreytingar o.s.frv.

### Fríðun og hækkun þaka

Prettán umsagnir fjalla um tillögur að hverfisvernd og skilmála sem takmarka heimildir til þakbreytinga á nokkrum svæðum: a) Rauðarárholti, b) Norðurmýri norðan Skeggjagötu, c) Skipholti 30–50 og d) Barmahlíð.

### Rauðarárholt vegna þakhækkana og svala

Íbúar eru ýmist ósáttir eða sáttir við hverfisvernd í Rauðarárholti. Í svari við þessum umsögnum segir að Rauðarárholt hafi HÁTT varðveislugildi sem heildstæð fastmótuð byggð verkamannabústaða. Byggt á þessu er lagt til að þakhækkar verði ekki heimilar. Hins vegar verði heimilt að byggja svalir skv. samræmdum tillögum fyrir þessi öll þessi hús í Rauðarárholti.

### Norðurmýri norðan Skeggjagötu

Íbúi vill rökstuðning fyrir því hvers vegna eigi að vera óheimilt að hækka þök innan þessarar skilmálaeiningar. Í svari segir að hverfið hefur HÁTT varðveislugildi sem heildstæð fastmótuð byggð íslenskra fúnkishúsa frá því um 1940. Um sé að ræða fyrsta úthverfið utan Hringbrautar-Snorrabrautar. Því er lagt til að þakhækkar verði ekki heimilar. Hins vegar verði heimilt að byggja svalir á þau hús sem eru án svala.

### Skipholt 30–50 – skilmálaeining 3.1.28

Fimmtán fasteignaeigendur gera athugasemdir við að þakhækkar séu óheimilar á fjölbýlishúsum við Skipholt 30–50 og Nóatún 25. Fram kemur að íbúar séu ósáttir við að ekki sé heimilt að hækka þök innan einingarinnar en flest fjölbýlishús í einingunni eru með svokölluðum „vegheflisþökum“. Íbúar rökstyðja mál sitt með

að ekki séu öll hús í skilmáleinungunni með þessu þakformi og annars staðar í Hlíðum sé heimilt að breyta húsum með þessu þakformi. Niðurstaðan eftir skoðun á röksemdum fasteignaeigenda, stutt álitni sérfræðinga umhverfis- og skipulagssviðs um húsvernd, er að rýmka skilmála og samræma og heimila þakhækkanir á þessu svæði.

### **Barmahlíð – friðun**

Níu fasteignaeigendur við Barmahlíð eru ósáttir við tillögu að hverfisvernd og gera athugasemdir við að ekki verði heimilt að hækka þök á þeirra húsum. Í svari við þessum umsögnum kemur fram að fallið hafi verið frá hverfisvernd á skilmálaeiningu 3.2.1 sem Barmahlíð tilheyrir, sbr. umfjöllun að framan. Í skilmálum hverfisskipulags er að finna ákvæði sem ætlað er að varðveita svipmót og listræn einkenni hverfa. Þessir skilmálar heimila þó ýmsar breytingar eins og t.d. þakhækkanir.

### **Klæðningar á steinuð hús – skilmálabreyting**

Samhliða umfjöllun um breytingar á hverfisvernd var skoðað hvernig best væri að varðveita stíleinkenni húsa í Hlíðum þar sem ytra byrði húsa er í langflestum tilvikum með skeljasands- eða steinmulningssteiningu sem ystu áferð. Mikilvægt er að halda í þessi byggingarsérkenni eins og kostur er. Í skilmálum segir að við endursteinun húsa skal leitast við að halda upprunalegum lit. Halda skal í mismunandi liti í steiningu og ekki er heimilt að útmá mynstur í útliti húsa. Viðbætur til að tryggja varðveislu byggingararfsins eru viðbætur í skilmála þar sem segir: Ef einangra þarf og klæða húsið að utan af byggingartæknilegum ástæðum, s.s. vegna leka, steypuskemmda eða annars, skal nota múrklæðningar af viðurkenndri gerð og skal áferð veggflata taka mið af upprunalegri gerð hússins.

### **Heilsugæsla í Drápuhlíð 14 – heimild til að breyta í íbúðir**

Um áraráðir hefur verið starfrækt heilsugæslustöð í Drápuhlíð en fyrir stuttu fluttist heilsugæslan í annað húsnæði. Samkvæmt tillögum að hverfisskipuagi fyrir Hlíðahverfi verður því heimilt að innrétta allt að 6 íbúðir í húsinu. Þessar íbúðir þurfa að uppfylla alla skipulagsskilmála og byggingarreglugerðir. Gerð er m.a. krafa

um að bílastæðum verði fækkað úr 10 í 2. Krafa er um að bílastæði á baklóð séu fjarlægð og að gróðurþekja á lóð verði a.m.k. 50% af yfirborði lóðar.

### **Klambratún**

Þrjár umsagnir varða Klambratún og taka til a) gönguleiða um Klambratún, b) hundagarðs og nýtinga Klambratúns og 3) betri nýtingu á miðju Klambratúns.

### **Gönguleiðir um Klambratún úr NA-horni í SV-horn**

Íbúi bendir á að það vanti góða gönguleið úr NA-horni Klambratúns niður í SV-horn þess. Í svari við þessari umsögn segir að Skrifstofa umhverfisgæða hjá Umhverfis- og skipulagssviði hefur skoðað þetta atriði. Niðurstaðan er að það sé takmörkunum háð að koma á þessari tengingu vegna þess að grunnskipulag garðsins gerir ekki ráð fyrir greiðri NA-SV-tengingu.

### **Hundagarður og nýting Klambratúns**

Einn íbúi mótmælir því að svæði þar sem áður var verkstöð Reykjavíkurborgar verði hundagerði. Svæðið sé dýrmett og rammað inn af þéttum gróðri. Betur fari á því að hafa þarna yndisreit t.d. í japönskum stíl og svo vanti salerni í garðinn. Í svari frá Skrifstofu Umhverfisgæða kemur fram að frá 2020 hafi það verið stefnan að sameina þetta svæði garðinum. Í vinnutillögum hverfisskipulags frá 2021 var kynntur lausagöngugarður fyrir hunda og almenningssalerni á þessu svæði. Engin andmæli komu við þeirri hugmynd. Í hverfisskipulagi er einungis sett fram tillaga um að heimilt sé að nýta þetta svæði fyrir ýmsa útivist, s.s. lausagöngugarð fyrir hunda og kyrrlátt svæði. Einnig að byggingar megi nýta fyrir almenningssalerni og félags- og fundaraðstöðu fyrir íbúa borgarinnar þegar verkbækistöð verður lögð niður.

### **Betri nýting á miðju Klambratúns**

Íbúi óskaði eftir betri nýtingu á miðju túnsins, svæðinu austan við nýja hellulagða torgið, þar sem nýtur sólar lengi og gott útsýni er í allar áttir. Tillaga um kaffihús á þessum reit, vaðlaug fyrir börn eða gosbrunn. Einnig er óskað eftir almenningssalerni á túninu. Í svari kemur fram að miðja Klambratúns sem um ræðir er margnota svæði sem nýtist t.d. fyrir litla og stóra viðburði. Það verður að teljast verðmætt að hafa opið svæði sem hægt er að nýta á margs konar hátt. Fram kemur

að það sé rekið vinsælt kaffihús á Kjarvalstöðum og að gert sé ráð fyrir vaðlaug við Rauðarárstíg.

### Grenndarstöð við Stigahlíð

Fjórar umsagnir bárust vegna tillögu að grenndarstöð við Stigahlíð á gatnamótum að Bogahlíð. Um er að ræða fjórar athugasemdir þar sem ein athugasemdin er með undirskriftum 34 íbúa í Stigahlíð 2–12. Í svari frá Skrifstofu umhverfisgæða er ýtarlegur rökstuðningur við tillögu umhverfis- og skipulagssviðs við staðsetningu grenndarstöðva. Athugasemdir íbúa varða fyrst og fremst færslu á grenndarstöð úr Hamrahlíð yfir í Stigahlíð. Niðurstaðan er engu að síður að falla frá þessari færslu m.a. út af mótmælum. Ný tillaga er að grenndarstöðin verði áfram á núverandi stað við Hamrahlíð, ef samkomulag næst við núverandi lóðarhafa. Til vara að grenndarstöðin verði færð á borgarland á norðanvert bílastæðið við verslunarkjarnann Suðurver.

### Hjóla- og gönguleiðir og dvalarsvæði

Tvær umsagnir bárust vegna a) hjólaleiða og b) gönguleiða og dvalarsvæða. Í annarri umsögninni óskar íbúi eftir að Stórholt verði skilgreint sem meginhjólaleið frá Nóatúni að Rauðarárstíg og að stærra gjaldskyldusvæði verði sett á götur í nágrenni Hlemms. Í svari frá Skrifstofu samgöngustjóra kemur fram að skv. hjólreiðaáætlun, sem gildir út árið 2025, er ekki unnið að sérstökum hjólastígum í Stórholti. Varðandi stækkun á gjaldskyldu kemur eftirfarandi fram: Reykjavíkurborg er með verklagsreglur um innleiðingu nýrra gjaldsvæða á borgarlandi sem tryggja eiga samræmt ákvörðunarferli um innleiðingu gjaldsvæða. Samkvæmt þeim eru ný gjaldsvæði innleidd ef annaðhvort nýting er að jafnaði yfir 85% eða ef borgin metur sem svo að innleiðing á nýju gjaldsvæði sé mikilvægur liður til að framfylgja markmiðum Aðalskipulags Reykjavíkur. Framkvæmdir eru talningar með reglulegu millibili og ákvörðun um breytingar á gjaldsvæðum teknar að jafnaði einu sinni á ári.

Í seinni umsögninni óskar íbúi eftir nýrri gönguleið yfir Nóatún við Stangarholt, til að tengja Sjómannaskólareitinn við Hlemmsvæðið. Skrifstofa samgöngustjóra svarar þessari umsögn svona: Nóatún er skilgreind sem borgargata í Aðalskipulagi

Reykjavíkur 2040 og er stefnt að hjólastígum í götunni skv. hjólreiðaáætlun Reykjavíkur. Það liggur því fyrir að gatan verði endurhönnuð á komandi misserum og verður athugasemdin tekin inn í þá vinnu.

### Holtatorg

Fimm athugasemdir bárust vegna fyrirhugaðs Holtatorgs þar sem í dag eru bílastæði á horni Skipholts, Stórhólts og Einholts. Athugasemdirnar eru nánast samhljóma og mótmæla fyrirhuguðu torgi vegna þess að a) það sé skortur á bílastæðum á svæðinu, b) torgið/almenningsrýmið sé óþarft og vegna þess að það séu stór almenningsrými í næsta nágrenni og c) svæðið henti illa sem torg vegna veðuraðstæðna.

Skiplagsfulltrúi tekur ekki undir athugasemdir íbúa við a) skort á bílastæðum, b) torgið sé óþarft og c) að svæðið sé „rokrassgat“ eins og segir í einni athugasemdinni. Þetta er ýtarlega rökstutt í skriflegum svörum skipulagsfulltrúa við athugasemdum í greinargerðinni Hverfisskipulag í borgarhluta 3 Hlíðar. Umsögn skipulagsfulltrúa við athugasemdum og ábendingum eftir auglýsingu dags. 14. júní 2024. Fram kemur að miðað við bíla- og hjólastæðastefnu sé ekki skortur á bílastæðum þarna – jafnvel megi fækka þeim meira. Það er mikil þörf á fleiri almenningsrýmum á þessu svæði enda þéttleiki byggðar einn sá mesti í borginni. Með markvissri hönnun bæði á torginu og göturýmum borgargötunnar má byggja upp gott og skjólsælt torg.

### Bílskúsréttur

Fjórar umsagnir bárust frá fasteignaeigendum varðandi bílskúsrétt sem yfirfærir úr eldra deiliskipulagi í skilmála hverfisskipulags. Um er að ræða bílskúsrétt við Stórholt 17, Stangarholt 36, Grænuhlíð 9 og Drápuhlíð 2. Í svari frá Skipulagsfulltrúa kemur fram að almenna vinnureglan í hverfisskipulagi er að eldri byggingarheimildir sem ekki hafa verið nýttar og eru tilgreindar á lögformlegum skjölum, eins og eldra deiliskipulagi, mæliblöðum eða öðrum skjölum frá byggingar- og skipulagsyfirvöldum, og eru eignarréttarlegs eðlis séu yfirfærðar í skilmála hverfisskipulags. Þetta á m.a. við um byggingarrétt vegna bílskúra. Lóðarhafar á öllum þessum lóðum eru með eldri bílskúsrétt sem yfirfærir í skilmála

hverfisskipulag nema Drápuhlíð 2; þar finnast engin lögformleg skjöl sem staðfesta slíkan rétt.

### Byggingarheimildir og afmarkanir skilmálaeininga

Þrjár umsagnir eru flokkaðar undir byggingarheimildir og afmarkanir á skilmálaeiningum og eru af ólíkum toga, sjá umfjöllun fyrir neðan sem tekur til a) fjölbýlishúsa - byggingarheimildir, b) Mávahlíðar 26 og 28 – stækkun á verslunarhúsnæði og c) afmörkun á skilmálaeiningum 3.2.9 og 3.2.4. Farið verður yfir svörin í ofangreindri röð.

### Skipholt 43–47 – byggingarheimildir fjölbýlishúsa

Umsagnaraðili mótmælir þessum hugmyndum sem eru taldar óþarfar og valdi óþægindum. Í svari Skipulagsfulltrúa segir að í Háteigshverfi hafi sú leið verið valin að afmarka fjölbýlishúsasvæðið við Skipholt og Bólstaðarhlíð næst Kringlumýrarbraut sem sérstakt þróunarsvæði. Þar standa í dag sex fjölbýlishús á frekar stórum lóðum. Samkvæmt hverfisskipulagi eru ekki gefnar heimildir fyrir lyftum, ofanábyggingu eða raðhúsum eins og kynningarefnið sýnir heldur er miðað við að unnið verði sérstakt deiliskipulag fyrir þennan reit í samráði við viðkomandi lóðarhafa. Skoða þarf þetta svæði samhliða fjölbýlishúsabyggingdinni austan við Kringlumýrarbraut með þessu svæði m.a. til að koma fyrir gönguþverunum yfir Kringlumýrarbraut.

### Mávahlíð 26 og 28 – stækkun á verslunarhúsnæði

Fasteignaeigandi í Mávahlíð 26–28 óskar eftir heimildum til stækkunar á verslunarhúsnæði á 1. hæð. Hverfisverslun hefur verið í þessu húsnæði frá því Hlíðahverfið byggðist. Í svari Skipulagsfulltrúa segir að það sé í takt við stefnu hverfisskipulags að styrkja nærþjónustu og hverfiskjarna t.d. með því að veita heimildir til stækkunar og þróunar á slíku húsnæði. Skipulagsfulltrúi telur hins vegar að til þess að hægt sé að taka afstöðu til hugmynda um stækkun á verslunarhúsnæði þurfi að liggja fyrir greiningar á þörfum verslunarreksturs. Einnig hugmyndir um útfærslu, sem og samþykki annarra lóðarhafa fyrir slíkum breytingum.

### Afmörkun á skilmálaeiningu 3.2.4 og 3.2.9

Fasteignaeigendur við Stigahlíð 87, 89, 91, 93, 95 og 97, gera athugasemd við afmörkun þróunarsvæðis á Veðurstofuhæð í tillögum að hverfisskipulagi fyrir Hlíðahverfi. Í svari segir að afmörkun skilmálaeiningarinnar 3.2.4, sem einbýlishúsin við Stigahlíð nr. 87–97 tilheyrir, hafi í tillögum hverfisskipulags verið látin fylgja lóðamörkum viðkomandi lóða eins og oft er í hverfisskipulagi. Brugðist verður við athugasemdinni með þeim hætti að afmörkun eininganna verður breytt til samræmis við landnotkunarmörkun aðalskipulags, áður en hverfisskipulag Hlíðahverfis verður sent til staðfestingar og gildistöku.

### Dvalarsvæði

Tvær umsagnir snúa að skorti á dvalarsvæðum í Háteigshverfi og varða a) dvalarsvæði við Nóatún/Stórholt og b) dvalarsvæði við Bólstaðarhlíð. Í svari við þessum umsögnum er tekið undir þessar góðu ábendingar og hefur verið brugðist við þeim með því að merkja á hverfisskipulagsuppdraetti dvalarsvæði á grænu svæði við Nóatún á milli Stórhólts og Háteigsvegjar og við Bólstaðarhlíð. Bent er á að við Bólstaðarhlíð er í dag grenndarstöð. Talið er að grenndarstöð og dvalarsvæði geti farið saman og styrkt bæði grenndarstöðina og dvalarsvæðið, t.d. með því að stuðla að auknum félagslegum tengslum íbúa, bjóði upp á skipti á nytjahlutum eins og bókum og geti einnig stuðlað að bættri umgengni við grenndarstöðina.

### Svalir

Ein umsögn barst vegna svala á fjölbýlishúsi við Lönguhlíð. Umsagnaraðili óskar eftir því að skilmálum fyrir eininguna verði breytt þannig að öðrum íbúðum á efstu hæðum í fjölbýlishúsum verði heimilt að útbúa svalir með sambærilegum hætti. Brugðist hefur verið við athugasemdinni með því að breyta skilmálum fyrir eininguna þannig að heimilt verði að útbúa svalir við íbúðir á efstu hæðum með sambærilegum hætti og gert hefur verið á tveimur stöðum enda raska þær ekki útliti hússins. Áfram verði þó óheimilt að bæta við nýjum svölum á öðrum stöðum við húsin.

Almennt um skipulagið og umferð

Sex umsagnir snúa að umferð og hverfisskipulaginu almennt og varða a) umferð í Norðurmýri, b) umferð í Skipholti og Háteigsvegi, c) hótél og gististarfsemi, d) leik- og grunnskóla, e) þjónustukjarna og f) sjálfbærari hverfi. Umsögnunum verður svarað í þessari röð.

### Umferð í Norðurmýri

Í svari frá Skrifstofu samgöngustjóra kemur fram að svæðið við Miklubraut muni taka töluverðum breytingum á komandi árum, í samræmi við samgöngusáttmála. Til standi að gatan fari annað hvort í stökk eða göng (þ.e. neðanjarðar) og þá verður gatnakerfinu ofanjarðar breytt. Ekki stendur til að tengja Gunnarsbraut og Miklubraut saman.

### Umferð í Skipholti og Háteigsvegi

Íbúi bendir á mikla og þunga umferð sem fer um Skipholt og Háteigsveg og hættu sem skapast vegna hennar, sérstaklega í kringum Háteigsskóla. Óskað er eftir skýrum mótvægisáðgerðum til að minnka umferðarhraða og auka öryggi. Lagt til að Háteigsvegur verði borgargata. Í svari Skipulagsfulltrúa er tekið undir þessa athugasemd og brugðist við henni með því að gera Háteigsveg frá gatnamótum Skipholts og að gatnamótum Lönguhlíðar að borgargötu og sameina hana núverandi borgargötu í Skipholti. Fjallað er um þessa breytingu á hverfisskipulagsuppráttum og í skilmálum.

### Hótél og gististarfsemi

Húsfélag í Skipholti 29b gerir athugasemdir er varða skilmálaeiningu 3.1.12 sem gengur út á að hótélum verði ekki fjölgað á reitnum né á nærliggjandi reitum, t.d. Hekloreit sem er í skilmálaeiningu 3.1.14. Í svari kemur fram að bæði skilmálaeining 3.1.12 og 3.1.14 eru þróunarsvæði, sem eru utan hverfisskipulags. Þessi svæði eru einnig miðsvæði skv. aðalskipulagi þar sem gististarfsemi er heimil.

Athygli er vakin á því að skilmálar hverfisskipulags um gististarfsemi innan íbúðarbyggðar hafa verið yfirfarnir og skýrðir í ljósi breytinga á reglugerð um veitingastaði, gististaði og skemmtistaði.

### Leik- og grunnskólar

Íbúi óskar eftir skýrari áætlun um hvernig innviðir verði styrktir við þéttingu byggðarinnar, t.d. með fjölgun leik- og grunnskóla. Í svari Skipulagsfulltrúa kemur fram að umfangsmikil kortlagningarvinna hafi farið fram á þörfum leik- og grunnskóla í borgarhlutanum í samvinnu starfsmanna hverfisskipulags og skóla- og frístundasviðs. Í tillögum að hverfisskipulagi í öllum hverfum eru settar verulegar heimildir fyrir viðbyggingar við nánast alla leik- og grunnskóla í borgarhlutanum. Einnig voru settar heimildir fyrir tímabundnar byggingar á leik- og grunnskólalóðum.

### Þjónustukjarnar

Íbúi bendir á að það vanti þjónustukjarna í Hlíðahverfi sunnan Miklubrautar og kemur með ýmsar tillögur að lausnum. Annar aðili bendir á að hverfiskjarni á að vera um miðbik Lönguhlíðar sunnan Miklubrautar. Í svari Skipulagsfulltrúa er umsagnaraðilum þakkað fyrir tillögur að lausn á þessu vandamáli sem er vel þekkt. Ein af tillögum hverfisskipulags er að endurhanna Lönguhlíð sem borgargötu. Einnig er lagt til að skoðaðar verði nánar heimildir til þess að stækka verslunarhúsnæðið þar sem Krambúðin er í dag til að bæta aðstæður fyrir verslunarrekstur. Möguleikar fyrir meiri þjónustu geta verið í aflögðu verslunarhúsnæði sem breytt hefur verið í íbúðir á undanföllum árum, þannig eru ólöglegar íbúðir í nærþjónustukjarna á horni Lönguhlíðar og Miklubrautar.

### Íbúaráð Miðborgar og Hlíða

Íbúaráð Miðborgar og Hlíða óskar eftir skýrari áætlun um hvernig innviðir verði styrktir við þéttingu byggðarinnar, t.d. með fjölgun leik- og grunnskóla. Einnig er óskað eftir enn fleiri borgargötum og að þær séu lengri. Einnig að svæðið með 30 km/klst hámarkshraða sé stækkað og sérstaklega að aksturshraði nálægt skólasvæðum sé minnkaður. Vilji til að fjölga einstefnugötum í Hlíðum sunnan Miklubrautar, t.d. Hamrahlíð, Stigahlíð og Grænuhlíð, til að draga úr umferð og auka öryggi. Bæta þarf tengingar yfir stórar götur, t.d. Miklubraut og Kringlumýrarbraut. Íbúaráðið styður þær athugasemdir að ekki eigi að opna Gunnarsbraut fyrir umferð við Miklubraut. Í svari segir að í tillögum að hverfisskipulagi í öllum hverfum séu settar verulegar byggingarheimildir vegna viðbygginga við nánast alla leik- og

grunnskóla í borgarhlutanum. Í svari frá skrifstofu samgöngustjóra við þessari umsögn kemur fram að gera þurfi lagfæringar og úrbætur til að bæta umferðaröryggi víða, sjá skrifleg svör við öllum umsögnum. Varðandi athugasemdir sem tengjast stórum umferðaræðum eins og Miklubraut er vísað til umbreytinga á stofnvegum tengdum samgöngusáttmála.

### Íbúaráð Háaleitis- og Bústaðahverfis

Íbúaráð Háaleitis- og Bústaðahverfis óskar eftir öruggum þverunum yfir Kringlumýrarbraut milli Hlíðahverfis og Háaleitis- og Bústaðahverfis. Í sameiginlegu svari Skipulagsfulltrúa og Skrifstofu samgöngustjóra kemur eftirfarandi fram: Um er að ræða mjög þarfa og nauðsynlega ábendingu frá Íbúaráði Háaleitis- og Bústaðahverfis. Farið var yfir þessar ábendingar bæði með ráðgjöfum hverfisskipulags í borgarhluta 3 og 5 og skrifstofu samgöngustjóra. Fram kom að Kringlumýrarbrautin er í vegumsjón hjá Vegagerð sem er skráður eigandi skv. Borgarvefsjá. Skipulagslegar ákvarðanir um þveranir þarf því að skoða í samstarfi við eiganda götunnar. Niðurstaðan er því að það sé ótímabært að setja inn gönguþverun yfir Kringlumýrarbraut á skipulagsuppdrætti og stefnukort hverfisskipulags í borgarhluta 3 Hlíðum. Slíkt þurfi að gera samhliða vinnu við hverfisskipulag í borgarhluta 5 Háaleiti-Bústaðir og að undangenginni vandaðri greiningarvinnu og í nánú samstarfi við Vegagerðina.

### Minjastofnun Íslands

Minjastofnun bendir á ósamræmi milli þeirra tillagna sem settar eru fram í Byggðarkönnun fyrir Borgarhluta 3 sem unnin var af Borgarsögusafni og tillögum umhverfis- og skipulagssviðs að hverfisvernd. Einnig koma fram ýmsar tæknilegar ábendingar um framsetningu á uppdráttum og stefnukortum er varða hverfisvernd og fornminjar. Í svari Skipulagsfulltrúa kemur fram að brugðist hafi verið við ábendingum Minjastofnunar. Uppdrættir hverfisskipulagsins hafa verið lagaðir til að koma til móts við kröfur Minjastofnunar um merkingar og auðkenningu fornleifa og húsa og mannvirkja, sem falla undir lög um menningarminjar. Nánari úrvinnsla umhverfis- og skipulagssviðs að hverfisvernd einstakra húsa og húsasamstæðna í borgarhluta 3, Hlíðum, og meðhöndlun húsverndar í

hverfisskipulaginu, hefur verið afhent Minjastofnun Íslands til staðfestingar. Uppdrættir hafa verið lagaðir og samræmdir, sbr. umsögn Minjastofnunar.

### Borgarlína

Borgarlína kemur með ábendingar um nýtt leiðakerfi Strætó og leiðakerfi Borgarlínu sem ætti að fjalla um saman sem almenningssamgöngur. Bent er á lagfæringar sem má gera bæði á hverfisskipulagsuppdráttum og stefnukortum. Í svari kemur fram að brugðist hafi verið við ábendingum frá umsagnaraðila með því að gera lagfæringar bæði á hverfisskiplagsuppdráttum og stefnukortum. Einnig hefur umfjöllun um almenningssamgöngur verið yfirfarin og lagfærð út frá þessum ábendingum.

### Skipulagsdeild Strætó bs.

Skipulagsdeild Strætó kemur með ýmsar ábendingar eins og að litir á kortum fyrir hjólastíga og almenningssamgöngur séu of líkir og að borgargötur vanti á sum kort. Einnig eru ábendingar um lykilstöðvar almenningssamgangna og fleiri atriði. Skipulagsdeild Strætó eru þakkaðar góðar og gagnlegar ábendingar sem brugðist hefur verið við í vinnu við lagfæringar á bæði skipulagsuppdráttum, stefnukortum, greinargerðum og skilmálum.

### Isavia

Isavia vekur athygli á að umhverfis Reykjavíkurflugvöll gilda skipulagsreglur sem settar voru 23. júlí 2009 sem taka til hindranaflata við flugvöllinn eins og hæðir mannvirkja og gróðurs nærri flugvöllum. Í svari Skipulagsfulltrúa kemur fram að í gildi sé skipulag fyrir Reykjavíkurflugvöll, dags. 23. júlí 2009. Þar er fjallað um hindranaflati og hæðartakmarkanir sem gilda vegna flugs við Reykjavíkurflugvöll og hafa áhrif á hæð mannvirkja og gróðurs. Við uppbyggingu eða breytingar þarf að taka tillit til þess og nánar er gerð grein fyrir þessum þáttum í samþykktum skipulagsreglum. Vakin er athygli á því að Öskjuhlíðin er skilgreind sem þróunarsvæði utan hverfisskipulags og í gildi er eldra deiliskipulag fyrir Öskjuhlíð.



## Umhverfisstofnun

Umhverfisstofnun kemur með ýmsar athugasemdir er varða Öskjuhlíð, friðlýst svæði við Fossvogsbakka, mengaðan jarðveg, líffræðilegan fjölbreytileika og endurheimt, fuglalíf, lýðheilsu, hljóðvist og loftgæði, græn svæði og vatns- og fráveitu. Í svari Skipulagsfulltrúa kemur fram að flestar athugasemdir Umhverfisstofnunar snúa að Öskjuhlíðarhverfinu en stærstur hluti þess er á þróunarsvæðum þar sem í gildi eru eldri deiliskipulagsáætlanir. Einnig snúa athugasemdirnar að Veðurstofuhæð og svæði við Bolholt sem líka eru þróunarsvæði utan hverfisskipulags.

## Vegagerðin

Vegagerðin bendir á að í greinargerðum sé talað um að Miklabraut verði sett í stokk en að ekki sé búið að ákveða hvort Miklabraut verði útfærð í stokk eða sett í jarðgöng. Einnig er bent á að kanna þurfi áhrif af aukningu íbúa á staðbundna umferð og áhrif þeirra á nærliggjandi stofnvegakerfi og gatnamót. Óskað er eftir að veghelgunarsvæði séu sýnd á uppdráttum. Fram kemur að brugðist hafi verið við ábendingum Vegagerðarinnar. Varðandi veghelgunarsvæði þá eru þau inni á þróunarsvæðum þar sem unnar verða sérstakar deiliskipulagsáætlanir.

## Veitur

Veitur benda á mikilvægi þess að núverandi kvaðir um veitukerfin í skipulagi verði yfirfærðar í nýtt hverfisskipulag. Æskilegt er að fjallað sé um meðhöndlun ofanvatns á skipulagssvæðunum í greinargerð hverfisskipulagsins í ofanvatnsáætlun. Meta þarf flóðahættu á yfirborði og skipuleggja t.d. miðlunartjarnir eða opin svæði sem geta miðlað flóðavatni. Sjá nánar bréf frá Veitum varðandi t.d. þróunarsvæðin, stofnlagnir og mikilvægi þess að aðgengi að borholum sé óheft. Í svari Skipulagsfulltrúa kemur fram að brugðist hafi verið ábendingum og athugasemdum frá Veitum með lagfæringum á stefnukortum, skipulagsuppdráttum og skilmálum.

## Kópavogsbær

Skipulagsráð Kópavogs sendir inn umsögn án athugasemda.

## Skipulagsstofnun

Skipulagsstofnun telur það ekki vera hlutverk sitt að gefa almenna umsögn um tillögu að hverfisskipulagi á þessu stigi málsins.

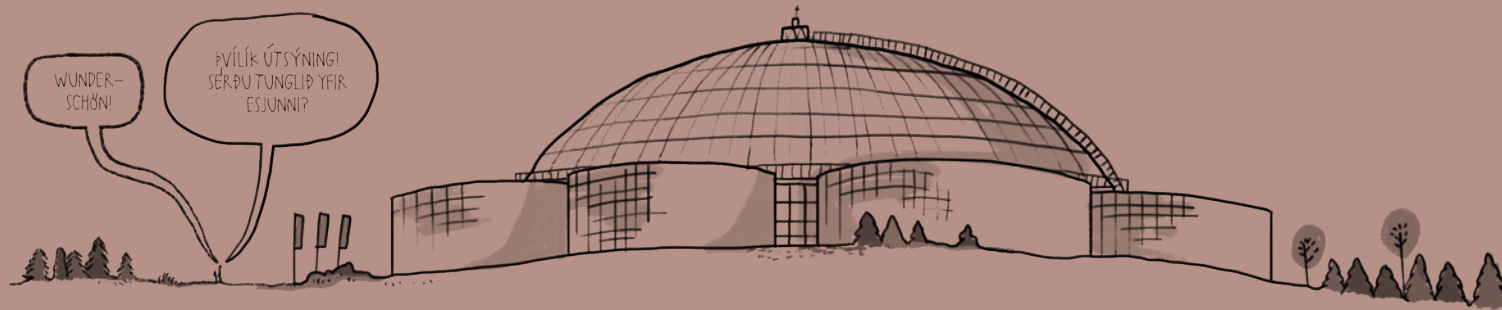
## Veðurstofan

Veðurstofa Íslands gerir ekki athugasemd við hverfisskipulag fyrir borgarhluta 3 – Hlíðar.

## Lokaorð

Hér fyrir ofan hefur verið farið yfir helstu atriði sem komu fram í umsögnum við lokatillögu að hverfisskipulagi í 3.1. Háteigshverfi, 3.2. Hlíðahverfi og 3.3. Öskjuhlíðarhverfi. Einnig hefur verið farið yfir svör við umsögnum sem og hvernig brugðist hefur verið þeim. Ýtarlegan rökstuðning má síðan að finna í skýrslunni Hverfisskipulag í borgarhluta 3 Hlíðar. Umsögn skipulagsfulltrúa við athugasemdum og ábendingum eftir auglýsingu dags. 14. júní 2024.

Margvíslegar lagfæringar hafa verið gerðar á skipulagsgögnum hverfisskipulags í borgarhluta 3 Hlíðum eftir auglýsingartímann til þess að koma til móts við umsagnir og bæta skipulagið.



## KAFLI

---

# 6

## Viðauki

### EFNISYFIRLIT

---

6.0 Yfirlit

---

6.1 Hugmyndir að framtíðarsýn

---

6.2 Annað efni

---

6.3 Myndir

---



## 6. Viðauki

### 6.0 Yfirlit

---

Í viðauka er að finna myndir sem sýna þær hugmyndir sem kynntar voru í samráðsferlinu, myndir af heimasíðu hverfisskipulagsins, skjáskot úr miðasjá og ljósmyndir frá samráðsferlinu. Þetta er gert til þess að þeir sem vilja kynna sér hvernig staðið var að samráðinu geti á einum stað farið yfir efnið í samráðsferlinu.

## 6.1 Hugmyndir að framtíðarsýn

---

Hér er að finna myndir af þeim hugmyndum sem kynntar voru í samráðsferlinu. Þessar hugmyndir sýna drög að stefnumótun og framtíðarsýn fyrir hverfin í borgarhlutanum. Ýmist er um að ræða afrit af glærusýningum sem rýnihópar tóku til umfjöllunar eða smækkanir á stórum veggspjöldum sem voru til sýnis á íbúafundum. Vilji lesendur kynna sér betur efnið á stóru veggspjöldunum er bent á rafræna útgáfu af greinargerð um samráðið þar sem hægt er að stækka myndir að vild.

Efni sem sýnt er:

- Glæurur frá rýnihópum Gallup 29. til 31. mars 2016
- Veggspjöld frá íbúafundi í Hlíðaskóla 17. maí 2016
- Veggspjöld frá íbúafundi í Háteigsskóla 18. maí 2016

# Glærur frá rýnihópum Gallup 29. til 31. mars 2016

## Samgöngur

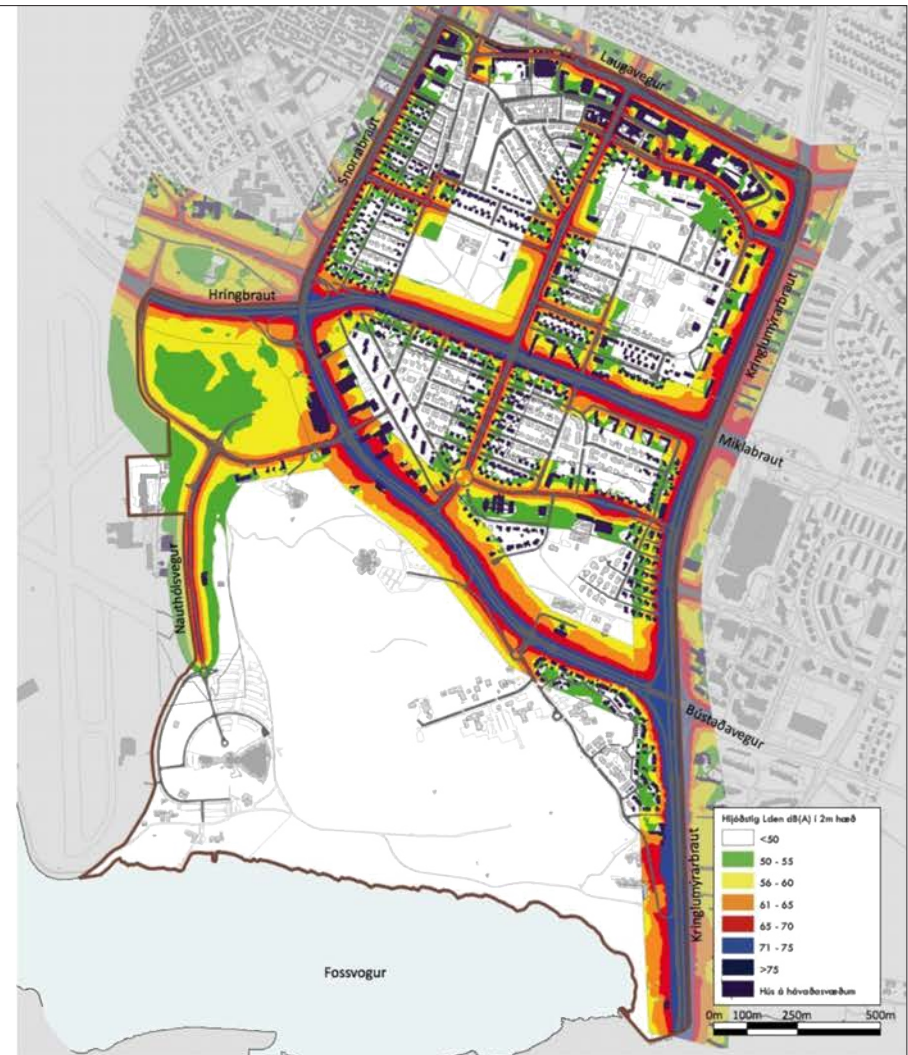
### Tillögur í skoðun

#### A: Miklabraut í göng

- Milli Rauðarárstígs og Stakkahlíðar

#### B: Miklabraut - Aðgerðir

- Uppbygging skv. aðferðarfræði um borgargötur
- Lækka hámarkshraða í 50 km/klst.
- Hljóðskermar og aðgerðir við íbúðarbyggð



## A: Miklabraut í göng

Milli Rauðarárstígs og Stakkahlíðar



## A: Miklabraut í göng

- Gatnamót Miklubrautar og Lönguhlíðar



## A: Miklabraut í göng

- Gatnamót Miklubrautar og Lönguhlíðar



## A: Miklabraut í göng

- Gatnamót Miklubrautar og Lönguhlíðar
- Gegnumakstur í göngum





## A: Miklabraut í göng

- Gatnamót Miklubrautar og Lönguhlíðar
- Gegnumakstur í göngum



EFLA  
VERKFRÆÐISÍÐA

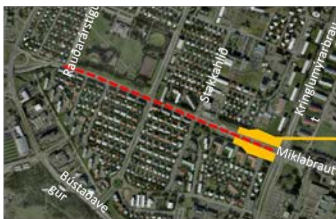
## B: Miklabraut - Aðgerðir

Tilgangur: Jafnari hraði og færri stöpp  
Byggja að henni skv. aðferðarfræði Borgargötu



## B: Miklabraut - Aðgerðir

Tilgangur: Jafnari hraði og færri stöpp  
Byggja að henni skv. aðferðarfræði Borgargötu



## B: Miklabraut - Aðgerðir

Tilgangur: Jafnari hraði og færri stöpp  
Sértækar aðgerðir vegna umferðarhávaða



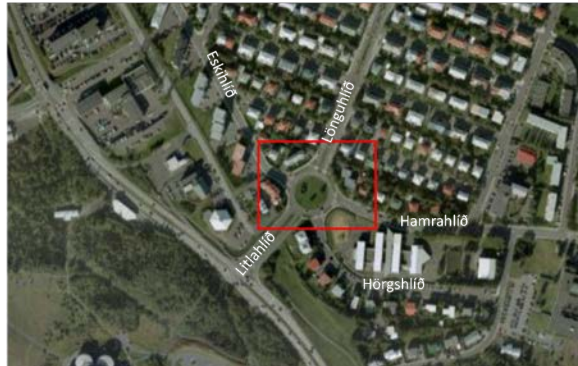
## Eskitorg: Tillögur í skoðun

Tilgangur: Bæta aðgengi og öryggi gangandi og hjólandi

A: Ljósastýrð gatnamót

B: Minna hringtorg

C: Breyta fyrirkomulagi hringtorgs



## Eskitorg: Tillögur í skoðun

A: Ljósastýrð gatnamót

B: Minna hringtorg


C: Breyta fyrirkomulagi hringtorgs



Loka Hörgshlíó  
Ljósastýring  
Færri þveranir



Loka Hörgshlíó  
Færri þveranir



Færa gangbrautir 5-10 m  
Mjókka akstursbrautir

## Klambratún

Hjarta borgarhlutans

A: Borgargarðurur

- Afmarkaður af umferðargötum á allar hliðar
- "Central park" borgarhlutans

B: Menningar- og félagsstarfsemi

- Uppbygging félagsmiðstöðvar
- Kjarvalsstaðir



## A: Klambratún Borgargarðurur

Fjölbreytt notkun

Útivist og almenn afþreying

- Leiksvæði og ýmis tæki
- Boltavellir
- Púttvöllur
- Brekka
- Göngustigar
- Grasflöt
- Bekkir



## Klambratún

### Gangstétt að Flóka götu

Í dag er ekki gangstétt að Klambratúni

- Tengist gangstéttum við Lönguhlíð og Rauðarárstíg



## B: Klambratún – Menningar- og félagsstarfssemi

### Fjölbreytt notkun

#### Viðburðir

- Tónleikar
- Cirkus



## Klambratún - Félagsmiðstöð

#### Rauða

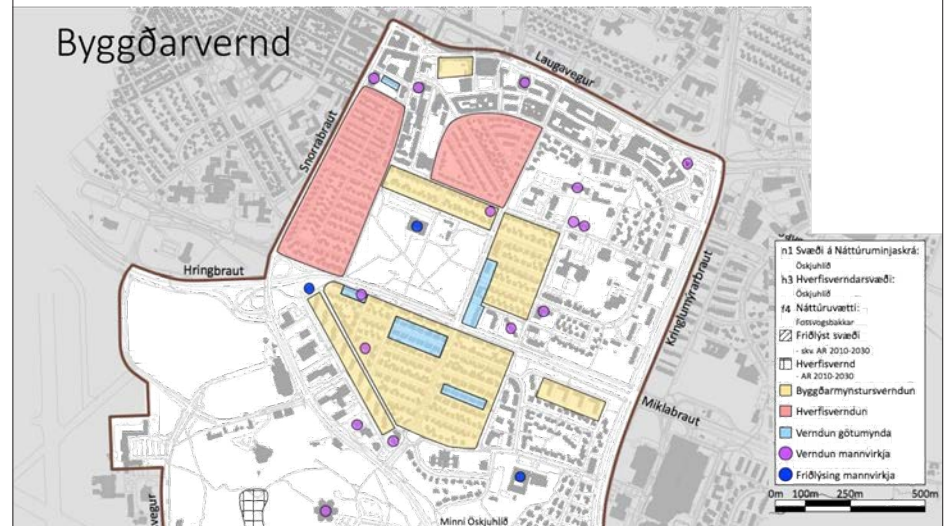
- Staðsett á horni Rauðarárstígs og Flóka götu
- Eða

#### Flóka

- Staðsett við Flóka götu, austan Kjarvalsstaða, þar sem nú er hverfamiðstöð



## Byggðarvernd



## Byggðarvernd

### Byggðarmynstur

Sérkenni hverfisins eru lítil fjölbýlishús sem finna má í ýmsum útgáfum víða um borgarhlutann. Víðast hvar hefur borgarhlutinn einkenni íbúðahverfis nema næst Hlemmi og þar upp af til austurs. Flest hús eru 3-5 hæðir en næst koma hús með 1-2 hæðir. Hærri hús eru mjög staðbundin. Hærri byggingar eru sjaldséðari.



## Byggðarvernd –

Eftirfarandi mannvirki og byggingar verði skoðuð sérstaklega með tilliti til verndurnar og friðunar:

- Gömlu stakkstæðin
- Fossvogskapella
- Sjómannaskólinn
- Ísaksskóli
- Hlíðaskóli
- Háteigur
- Þjóðskjalasafnið (Gamla mjólkurstöðin)
- Barmahlíð
- Drápuhlíð



## Byggðarmynstur

Hverfið eða hluti hverfa hefur heildstætt yfirbragð t.d. Norðurmýri, Hlíðar og x. Gert er ráð fyrir að halda yfirbragðinu og vernda byggðarmynstrið. Það hefur í för með sér að meiri takmarkanir verði á breytingum í þeim hlutum.

- Eru þið fylgjandi því?
- Eða á að heimila breytingar alls staðar?



## Byggðarmynstur – skilmálar í grónu hverfi

### Lóðarveggir

- Steyptir, sama yfirbragð og húsið
- Timburveggir



## Byggðarmynstur – skilmálar í grónu hverfi

### Svalir

- Steyptar svalir og svalahandrið, sama yfirborð og húsið
- Málmklæðning, ekki í samræmi við húsið



## Byggðarmynstur – skilmálar í grónu hverfi

### Heildaryfirbragð

- Einsleit hús, sama yfirborð
- Fjölbreytt byggðarmynstur



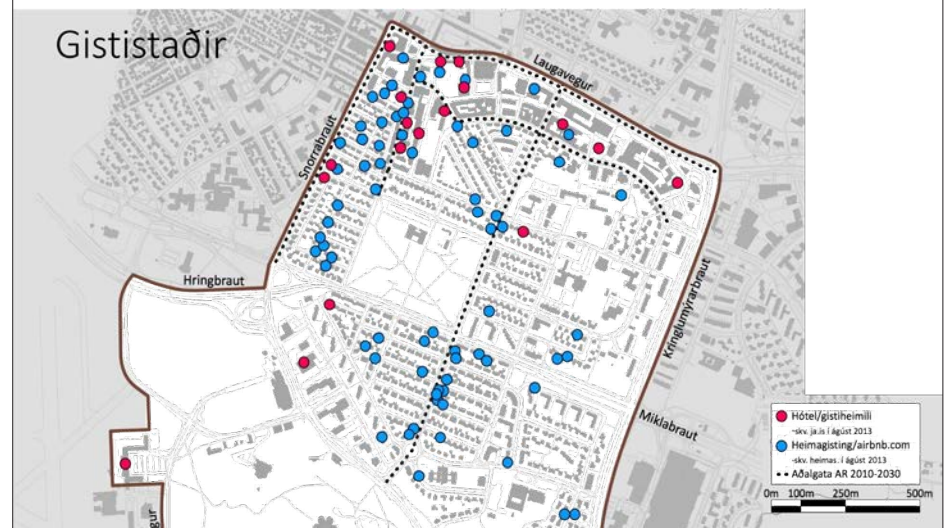
## Byggðarmynstur – skilmálar í grónu hverfi

### Kvistir

- Takmarkaðar heimildir, litlir kvistir
- Allskonar kvistir



## Gististaðir



## Gististaðir – í grónu íbúðarhverfi

- Íbúðar og verslunarhús verður  
gististaður
- Hótel við "Borgargötu"



## Borgargötur og gistirými

Heimildir um gististaði



## Miklabraut Athugunarsvæði

Borgarhús hús 3-5  
hæðir, verslun og  
þjónusta á neðri  
hæðum, íbúðir á  
efri hæðum



## p34 Skógarhlíð Athugunarsvæði - Borgargata

Dæmi um borgargötu  
Verslun og þjónusta á jarðhæð  
Íbúðir og skrifstofur á efri hæðum  
Allir ferðamátar jafnvígir  
Breiðar gangstéttir  
Hjólareinar  
Almenningssamgöngur  
Einkabílar  
Önnur umferð



## Þéttingarreitir

### Uppbyggingarsvæði

- Veðurstofuhæð
- Skógarhlíð



## Þéttingar- og athugunarsvæði

### Þéttingarreitir

- 4. Bústaðarvegur – 20 til 25 lág smágerð sérbylí við skilgreindan hverfisgarð í aðalskipulagi.
- 5. - 6. -Veðurstofuhæð – Stofnanir og atvinnusvæði 3-5 hæðir, íbúðir á efri hæðum



## Veggspjöld frá íbúafundi í Hlíðaskóla 17. maí 2016







## 3.c Miðsvæði Betri almenningsrými, þjónusta og leiksvæði

### Klambratrún

I hverfisskipulagi er lögð áhersla á að styrkja Klambratrún sem hjarta borgarhlutans, sem mikilvægt menningar- og útivistarsvæði.

### Borgargarður

"Central park" Reykjavíkur, almenningsgarður umhláinn umferðagögnum. Þar eru haldrútt ýmsir viðburðir eins og tónleikar og sirkus. Leiksvæði fyrir alloknan fólk á öllum aldri eru í garðinum.

### Menningarstarfsemi

Kjarvalsstöðir er ein af þremur byggingum Listasafns Reykjavíkur. Þar eru reglulegar sýningar á verum Jóhannesar Kjarvals og á fjölbreyttir nútíma- og samtímalist eftir virta íslenska og erlenda listamenn.

### Félagsstarfsemi

Klambratrún gegnir mikilvægu félagslegu hlutverki fyrir íbúa Hásteigs- og Hlíðarverfis.

Í hverfisskipulaginu er sett fram hugmynd um uppbyggingu félagsmiðstöðvar fyrir borgarhlutann. Hásmóli þar sem allir aldurshópar geta fundið sér atværi, en þó sérstaklega hugað að unglingum borgarhlutans. Tíllaga að staðsetningu:

- A: "Rauða" á horni Flókagötu og Raubarárgíttis
- B: "Bláa" á lóð hverfissjónustu



### Verslun og þjónusta

Títtölulega lítið er um verslun og þjónustu í Hlíðum og hefur hún dregist verulega saman á síðustu áratugum. Viða er húsnaði þar sem endurverkja má verslunarrestur, húsnaði sem áður var verslun en hefur verið breytt í íbúðir.

Tíllaga hverfisskipulags er að húa að verslun og þjónustu í hverfinu, með því að takmarka heimildir til breytinga á verslunarsvæðum í íbúðir.



### Áhrif ferðaþjónustu

Ferðaþjónusta hefur umtalsverð áhrif í borgarhlutanum.



### Gistiheimili og hótél

Viða hefur íbúðarhúsum verið breytt í gistiheimili og hótél og heimagisting er algeng í hverfinu.

Tíllaga hverfisskipulags er að beina uppbyggingu gistiheimila að borgargötum.



## 3.d Núverandi byggð Hugmyndir að nýjum skilmálum

### Byggðarmynstur

Hlíðarverfið og einstaka hlutar þess hafa heildstætt yfirbragð. Hverfisskipulag gerir ráð fyrir að halda heildar yfirbragði og sérkennum hverfisins með vörðum byggðarmynsturins.



### Flokkun hverfiseininga

Hverfisskipulag leggur til flokkun byggðar í hverfiseiningar eftir byggðarmynstri, aldri og gerð húsa.

Til að auka geði og vörðmeti núverandi byggðar verða þróaðar leiðséningar og skilmálar sem gefa heimildir til minniháttar breytinga.



### Verndun

Byggðarverndun og varnreitla.

Tíllaga að verndun einstakra mannvirkja:

- Gömlu stakkstöðin
- Fossvogskapella
- Sjómannaakólinn
- Ísakskóli
- Hlíðarskóli
- Hásteigtur
- Þjóðskjalasafnið (Gamla mjólkurstöðin)
- Barmahlíð
- Drápuhlíð



### Svalir

Steyptir svalir og svalahandrið með sama yfirbragði og húsið eru algengasta upphafleg svalgerðin, þó finna megi einstaka undantekningar á því.

Við gerð nýrra svala eða þegar þær hafa verið endurgerðar er að finna ýmis dæmi um breytingar.



### Lóðarveggir

Steyptir lóðarveggir með sama yfirbragði og húsið eru einkennandi fyrir ákveðna hluta hverfisins.

Við endurgerð og viðhald lóðarvegga hafa komið fram nýjar gerðir lóðarvegga sem eru annarrar gerðar en húsið á lóðinni.



### Kvistir

Algengt er að upphafleg þakgerð bygginga sé ýmist kvistalans eða með litlum kvistum.

Fjölmörg dæmi eru um ýmsar útfærslur kvista, hæð stærð og gerð.



### Hækkun húsa

Hækkun húsa hefur áhrif á byggðarmynstur og heildaryfirbragð hverfisins. Lítið er um að hús hafi verið hákköð frá upphaflegri gerð, þó eru einstaka dæmi um breytt þakform, og hækkun húsa um eina hæð.



### 3.1.1 Háteigshverfi Helstu áherslur

#### Framtíðarsýn

Stefnan er að draga úr neikvæðum áhrifum umferðar, stuðla að aukinni sjálfbærni með vistvæmum áherslum og vaxandi byggðarmyndar hversfisins, ásamt því að móta leiðbeinandi stefnu fyrir þróunar- og athugunarsvæði.

#### Byggð

Hverfisskipulag leggur áherslu á að vaxandi byggðarmyndar einstakra hverfissvæðinga og gatna og setur skilríkja fyrir ástærandi byggð.

Borgarvæðing stofn- og tengibrauta mun auka gæði byggðar. Þessar gótar verða endurnýðnar sem „borgargötur“ með það að markmiði að draga úr umferðarhraða, auka öryggi og jafnræði milli samgöngumóta ásamt því að fegra umhverfið.

#### Þétting byggðar

Stefnt er að uppbyggingu atvinnu- og íbúðarhláðis í samræmi við stefnu aðalskipulags um þróunarsvæði. Auk þess tekur hverfisskipulag til athugunar svæði sem hugsanlega má nýta til uppbyggingar þróunarsvæðis eða stöfnansvæði. Athugunarsvæðin eru skilgreind sem íbúðarbyggð.

Meginhugi uppbyggingar á þróunarsvæðum er við Laugaveg frá Hlempi að Kringlumyrarbraut, við evokallabán þróunarsvæðis í aðalskipulagi. Þar má hanna sér uppbyggingu blandaðar byggðar, atvinnu- og íbúðarhláðis. Auk þess eru stöfnansvæði norðan og sunnan við Háteigsvæð skilgreind sem þróunarsvæði.

Áætluð fjöldi íbúða í Háteigshverfi er 600-650. Almenn er ekki gert ráð fyrir fjölgun íbúða í þegar byggðum íbúðarhláðisum.

#### Samgöngur

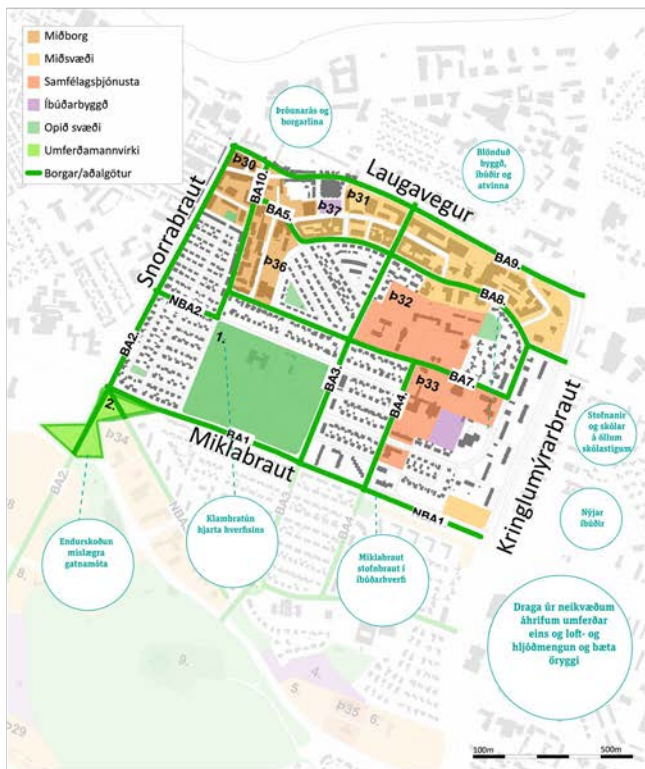
Hverfisskipulag leggur til aðgerðir sem hafa það að markmiði að draga úr neikvæðum áhrifum mikillar umferðar á lífsgæði íbúa í hverfinu. Loft-, hjóla- og sjómengun ásamt almennu öryggi eru þær þætti sem umlið er með. Lífið er áhersla á að styrkja vistvæna samgöngumóta. Borgargötur, hjóla- og gönguleiðir og almenningssamgöngur ásamt breytti útfærslu Miklabrautar eru skoðaðar í því samhengi.

#### Grænar áherslur

Stefnt er að markvissum aðgerðum til að auka líffræðilegan fjölbreytileika í hverfinu með trjágróði og grænum svæðum. Það mun stuðla að bættri ljóshættu og hafa almenn jákvæð áhrif á lífan íbúa í hverfinu. Klambrotin er lykilsvæði sem græni reiturinn í hverfinu.

#### Miðsvæði

Þróunarsvæði aðalskipulags og athugunarsvæði hverfisskipulags eru skilgreind sem miðsvæði fyrir blandaða byggð.



#### Áhersla á gótur og almenningssvæði

Til að auka gæði byggðar er lífið áhersla á að bæta umhverfi gatna og almenningssvæða. Borgarvæðing stofn- og tengibrauta gegnir þar mikilvæga hlutverki, gótur verða endurnýðnar með það að markmiði að gera þær fallegri, draga úr umferðarhraða og auka öryggi allra vegfarenda.



Dæmi um svæði sem bætir til uppbyggingar Miklabraut Dæmi um uppbyggingu við Miklabraut sem borgargata

### 3.2.2 Þéttingarsvæði Tillögur að þéttingarsvæðum

#### Þéttingarsvæði

Stefnt er að uppbyggingu íbúðar- og atvinnahláðis í hverfinu í samræmi við stefnu aðalskipulags. Þessi svæði eru ýmist skilgreind sem miðsvæði eða stöfnansvæði. Meginhugi uppbyggingar er við Bustaðaveg. Auk þess tekur hverfisskipulag til athugunar svæði þar sem hugsanlega má þétta byggð.

#### Athugunarsvæði

Hverfisskipulag setur fram hugmynd að uppbyggingu við Miklabraut, sem sammar linn og stöður við breytingu Miklabrautar í borgargötu. Þriggja til fimm hæða byggð fyrir blandaða starfsemi, Verslan, þjónusta, skrifstofur og íbúðir á efri hæðum. Áætlað byggðarmagn 10-15 þúsund fermetrar.

#### p34 Skógarhlíð

Hugmynd að þriggja til fimm hæða byggð fyrir blandaða starfsemi. Smáskúli og veitingastafrétt fyrir hæk, þjónusta, skrifstofur og íbúðir á efri hæðum. Þjónustueining sem hefur bæði hlutverk varþjónustu fyrir hverfið og þjónu eining úlla hófuborgarsvæðis. Áætluð aukning byggðarmagns 10-15 þúsund fermetrar.

#### 3 Eskitorg

Endurskoðun bringtorgs með tilliti til öryggis skólabarna og skólakólula Hlíðakólula.

#### 4 Litla Hlíð

Hugmynd að þar- og ráðstöfum til að mæta þörf fyrir stærri fjölskylduíbúðir. Um 2ha land fyrir 40-60 íbúðir.

#### p35 Veðurstofuhæð

Stórt stöfnansvæði með tilhúlaða litla nýringu. Lagt er til að víkka út landnotkun á svæði 5. og 6. í miðsvæði. Sett er fram hugmynd að þriggja til fimm hæða byggð. Verslan, þjónusta, skrifstofur og íbúðir mynda þjónustueiningu sem þjónar bæði hverfinu og úlla hófuborgarsvæðinu.

#### 7 Suðurhlíðar

Hverfisskipulag leggur til stækun íbúðarbyggðar í Suðurhlíðum. Hugmynd að þriggja til fimm hæða fjölskylduíbúðarbyggð, um 2ha landsvæði fyrir 100-140 íbúðir.

#### Dæmi um athugunarsvæði



#### Hverjir eru kostir þess að þétta byggð ?

- Samfélagið**  
Meiri nærvera milli manna sem hefur jákvæð áhrif á andlega og líkamlega vellíðan fólks.
- Vistkerfið**  
Með þéttingu byggðar minnkar óstöpur borgarinnar, dregur úr óþenslu sem takmarkar álag og ofþyngning á auðindum landsins.
- Efnahagur**  
Við nýttum fjárfunni borgarinnar, fyrirtækja og einstaklinga betur með aukinni samþyngningu á innviðum.
- 20 mínútna hverfið**  
Þétting byggðar gefur möguleika á fjölbreytlegri þjónustu og starfsemi í einnig 20 mínútna göngufjarlægð frá heimilinu.

### 3.3.1 Öskjuhlíðarhverfi Helstu áherslur

#### Framtíðarsýn

Öskjuhlíðarhverfi er nýtt hverfi í fjórðri miðborgar Reykjavíkur. Hverfi sem byggjt upp í samræmi við vistvarn áherslur aðalskipulags um sláðbærni hverfisins. Þar er lög áhersla á borgarmíð gataberfi og þétta, þriggja til fimm hæða byggð, fyrir blandaða starfsemi eins og íbúðir, verslun, þjónusta, skrifstofur, léttu íbúðir og margt fleira.

#### Byggð

Núverandi byggð í Öskjuhlíðarhverfi reis á nokkrum drátugum. Þar eru menntastofnanir, Háskólinn í Reykjavík, Úrðitannannstöði Hlíðarenda og ýmis konar atvinnuhúsnæði eins og hótel, þjónustabyggingar við Reykjavíkurluguvöl, og Perlan. Þessar byggingar munu gegna mikilvæga hlutverki í framtíðaruppbyggingu Öskjuhlíðarhverfis. Þar er fyrirtuð að hljóða byggð fyrir atvinnu-, skóla- og íbúðarsvæði, 1.000-1.500 nýjar íbúðir og huganlega nýr grunnskóla.

#### Þétting byggðar

Stefnt er að uppbyggingu atvinnu- og íbúðarsvænæis í samræmi við stefnu aðalskipulags um þjónustasvæði. Auk þess tekur hverfisskipulag til athugunar svæði sem huganlega má nýta til uppbyggingar. Þjónustasvæði eru ýmist skilgreind sem miðsvæði eða strandsvæði. Athugansvæði eru skilgreind sem íbúðarbyggð og miðsvæði.

Meginþungi uppbyggingar er í Hlíðarenda og við Háskólann í Reykjavík. Nýtt þjónustasvæði á gatnamótum Flugvallarvegur og Nauthólsvegur vestur af Bústaðavegi.

Ámtlaður íbúðabíldi í Öskjuhlíðarhverfi er 1.000-1.500.

#### Samgöngur

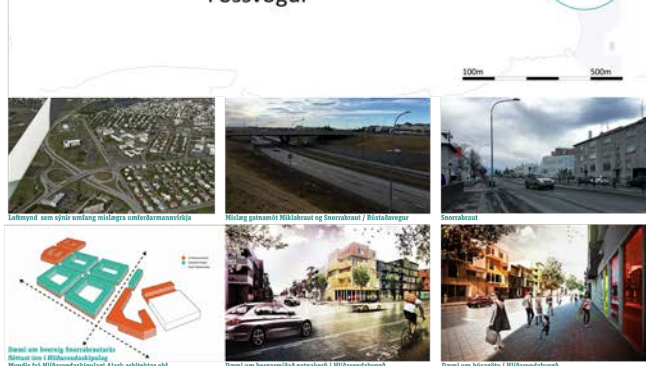
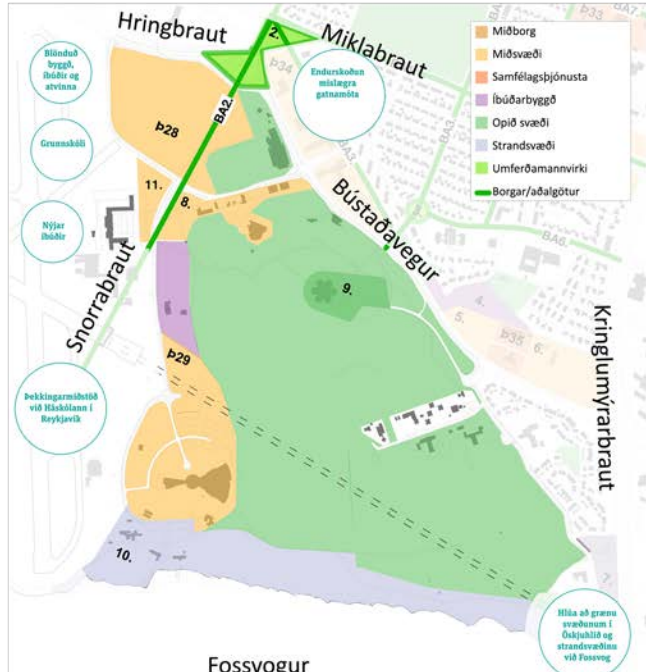
Hverfisskipulag leigir til aðgerðir sem hafa það að markmiði að draga úr neikvæðum áhrifum mikillar umferðar á Hlíðarenda í hverfinu. Loftbíld- og sjómengur skamt almennu sýngi eru þeir þættir sem unnið er með. Lögð er áhersla á að styrkja vistvarn samgöngumóta. Borgargötur, hjóla- og gönguleiðir og almenningsgöngingur skamt miðlagum gatnamótum Miklabrautar og Snorrabrautar / Bústaðavegar eru skoðaðar í því samhengi.

#### Grænar áherslur

Stefnt er að markvissum aðgerðum til að auka lífræðlegan fjölbreytileika í hverfinu með trjágrótri og grænum svæðum. Það mun stuðla að bættri ljóshælu og hafa almenn jákvæð áhrif á lífan lína í hverfinu. Öskjuhlíð og strandsvæði í Nauthólsvík mun gegna lykilhlutverki sem útivistarsvæði hverfisins.

#### „Snorrabrautarás“

Framtíðarskipulag Vatnsmyrar gerir ráð fyrir að byggð sem þar risi tengist miðborginni meðal annars um „Snorrabrautarás“ sem er framlegging Snorrabrautar til suðurs. Þetta kallar á endurskoðun mislægra gatnamóta Snorrabrautar og Miklabrautar, sem helst í hendur með endurbótum þeirra gata sem „Borgargitur“ Jafnraði milli samgöngumóta og sýngi er aukð með bættu aðgengi gangandi og hjólandi vegfarenda.



### 3.3.2 Þéttingarsvæði Tillögur að þéttingarsvæðum

#### Þéttingarsvæði

Öskjuhlíðarhverfi er uppbyggingarsvæði til framtíðar. Landnotkun, þéttleiki, gataberfi og yfirtráð byggðar tekur mið af heildarskipulagi Vatnsmyrar.

#### Þ28 Hlíðarendi

Þriggja til fimm hæða blönduð byggð. Smástöðverulun og veitingastaðir á fystu hæð, þjónusta, skrifstofur og íbúðir á efri hæðum. Ámtlað er að byggja 600 íbúðir og um 250 þjónust fermetra atvinnuhúsnæðis. Samþykkt deiliskipulag og fyrsti áfangi er í framkvæmd.

#### 8 og 11 Athugunarsvæði

Opna svæði lögð í miðsvæði. Hugmynd að þar risi þriggja til fimm hæða byggð fyrir blandaða starfsemi. Verslun, þjónusta, skrifstofur og íbúðir á efri hæðum. Fjöldun íbúða í Öskjuhlíðarhverfi kallar á grunn- og leikskóla á svæðinu.

#### Þ29 HR háskólagarðar

Deiliskipulag fyrir um 350 íbúðir.

#### Þ29 HR deiliskipulag

Miðsvæði samþykkt deiliskipulag. Aukning atvinnuhúsnæðis á skipulagsmáttlinum 25 þjónust fermetra.

#### 9 Öskjuhlíð Perlan


Skilgreint sem borgargarður í aðalskipulagi. Uppbygging í tengslum við útivistarsvæði Öskjuhlíðar.

#### 10 Nauthólsvík

Skilgreint sem strandsvæði í aðalskipulagi. Frekari uppbygging á þróttu- og útivistarsvæði og hlúa að mátturminnum við Fossvogstrendur. Skóla svæði sérstaklega með tilliti til brúartengingar við Kópavog.



Dæmi um Háskólansvæði í Öskjuhlíð, Kanan arkitektar



#### Hverjir eru kostir þess að þétta byggð ?

- Samfélagið**  
Meiri nærvera milli manna sem hefur jákvæð áhrif á andlega og líkamlega vellíðan fólks.
- Vistkerfið**  
Með þéttingu byggðar minnkar óstóps borgarinnar, dregur úr úþenslu sem takmarkar álag og ofnýtingu á auðindum landsins.
- Efnahagur**  
Við nýttum fárrum borgarinnar, fyrirtækja og einstaklinga betur með aukinni samnýtingu á innviðum.
- 20 mínútna hverfið**  
Þétting byggðar gefur möguleika á fjölbreytlegri þjónustu og starfsemi í einungu 20 mínútna gönguferð með ís beimillum.







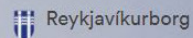
Hvað er hverfisskipulag?

## Stóru línurnar lagðar að mótun borgarinnar til langs tíma

Hverfisskipulagið gegnir afar mikilvægu hlutverki við að innleiða stefnu aðalskipulagsins og útfæra nánar markmið þess. Í Aðalskipulagi Reykjavíkur 2010-2030 eru stóru línurnar lagðar að mótun borgarinnar til langs tíma. Eitt af meginmarkmiðum aðalskipulagsins er að öll hverfi borgarinnar verði sjálfbærari og mannvænni og að gæði hins manngerða umhverfis verði sett í öndvegi.

Hugmyndir skráðar í Miðasjá hverfisskipulags sjá  
[www.hverfisskipulag.is](http://www.hverfisskipulag.is)





Hverfi

Miðasjá

Skipulagssjá

Spurningar & svör

Hvað er hverfisskipulag?

## Stóru línurnar lagðar að mótun borgarinnar til langs tíma

Hverfisskipulagið gegnir afar mikilvægu hlutverki við að innleiða stefnu aðalskipulagsins og útfæra nánar markmið þess. Í Aðalskipulagi Reykjavíkur 2010-2030 eru stóru línurnar lagðar að mótun borgarinnar til langs tíma. Eitt af meginmarkmiðum aðalskipulagsins er að öll hverfi borgarinnar verði sjálfbærari og mannvænni og að gæði hins manngerða umhverfis verði sett í öndvegi.

Hverfisskipulag er tegund deiliskipulags fyrir gróin hverfi – þ.e.a.s. skipulagsáætlun fyrir fastmótaða byggð sem nær yfir stærra landssvæði en hefðbundið deiliskipulag.

Nýtt hverfisskipulag mun sameina ólíkar deiliskipulagsáætlanir innan hverfanna í eitt heildarskipulag sem einfaldar til muna gerð og eftirfylgni áætlana sem varða skipulag, uppbyggingu og framtíðarsýn hvers hverfis.

Hvað er skipulag?

Hvernig mun hverfisskipulagið líta út?

Hvers vegna þurfum við hverfisskipulag?

Er hverfisskipulagið tilbúið?




## Fréttir



Undirbúningur fyrir hverfisskipulag Kjalarness



Vellíðan fyrir alla – Jöfnuður og heilsa

Undirbúningur fyrir  
hverfisskipulag KjalarnessGott, gagnlegt og skapandi  
samráð í Breiðholti[Fleiri fréttir](#)

## Miðasjá Hverfisskipulagsins heldur utan um raddir íbúanna

# Unnið er með miðana í svokallaðri Miðasjá

Miðasjain er tæki sem birtir alla miða sem lagðir hafa verið niður á samráðsfundum hverfisskipulagsins. Með henni er hægt að fletta upp athugasemdum eftir ákveðnum gerðum, flokkum eða stöðum. Við skipulagsgerðina rýna ráðgjafar og starfsmenn hverfisskipulagsins í miðasjána og vinna með þær hugmyndir og skoðanir sem þar koma fram. Miðasjain er einnig opin almenningi.



[Skoða Miðasjána](#)



Hverfisskipulag  
Reykjavíkur



## Sjö lykiláherslur hverfisskipulags

# Hvert hverfisskipulag er unnið eftir gátlista um visthæfi byggðar

Í Aðalskipulagi Reykjavíkur 2010-2030 er skilgreindur gátlisti fyrir visthæfi byggðar. Gátlistanum er ætlað að gefa borgaryfirvöldum vísbendingar um visthæfi mismunandi hverfa með það að markmiði að móta tillögur og aðgerðir til úrbóta.

Með vistvænum lausnum og umhverfisvænni hugsun er kröfum samtímans mætt um leið og með ábyrgum hætti er gætt að hag komandi kynslóða. Aðgerðir sem byggja á þessum sjö lykiláherslum munu styrkja hverfi borgarinnar og gera hana fallegri og heilsusamlegri. Með þessum aðgerðum verður Reykjavíkurborg í forystu við innleiðingu vistvænna lausna og sjálfbæra þróun í skipulagi.

- 1 Samfélag
- 2 Gæði byggðar
- 3 Samgöngur
- 4 Vistkerfi og minjar
- 5 Orka og auðlindir
- 6 Mannvirki
- 7 Náttúruvá



Hverfisskipulag  
Reykjavíkur



Forsíða > Hverfin > Háteigshverfi

Háteigshverfi

Hlíðahverfi

Öskjuhlíðahverfi

## Háteigshverfi



### Flýtleiðir í verkþætti

- 1 Verklýsing
- 2 Stefnumótun
- 3 Samráð
- 4 Skilmálagæð
- 5 | Tillögugerð
- 6 Kynningar- og samþykktarferli



Hverfisskipulag  
Reykjavíkur



Forsíða > Hverfin > Hlíðahverfi

Háteigshverfi

Hlíðahverfi

Öskjuhlíðahverfi

## Hlíðahverfi



### Flýtleiðir í verkþætti

- 1 Verklýsing
- 2 Stefnumótun
- 3 Samráð
- 4 Skilmálagarð
- 5 | Tillögugerð
- 6 Kynningar- og samþykktarferli



Hverfisskipulag  
Reykjavíkur



Forsíða > Hverfin > Öskjuhlíðahverfi

Háteigshverfi

Hlíðahverfi

Öskjuhlíðahverfi

## Öskjuhlíðahverfi



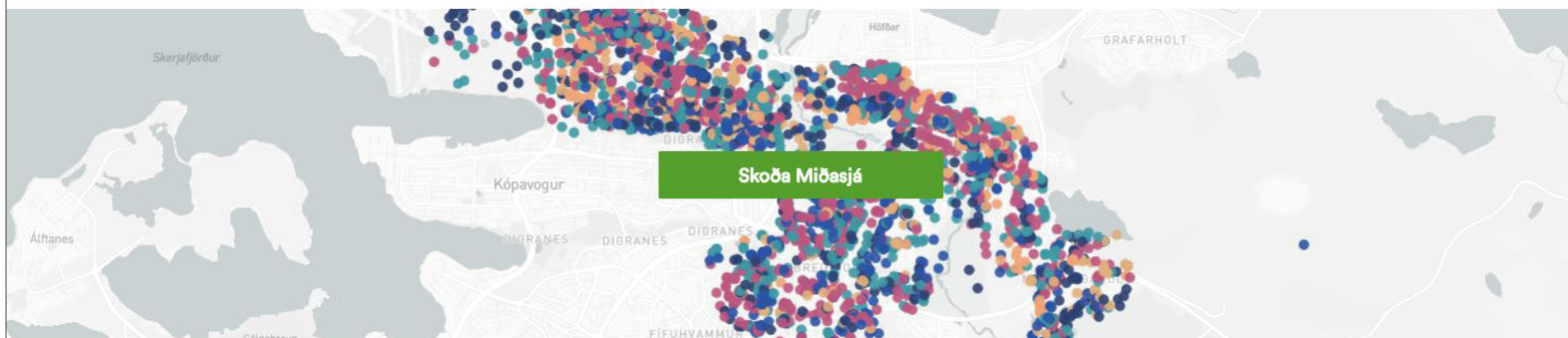

### Flýtleiðir í verkþætti

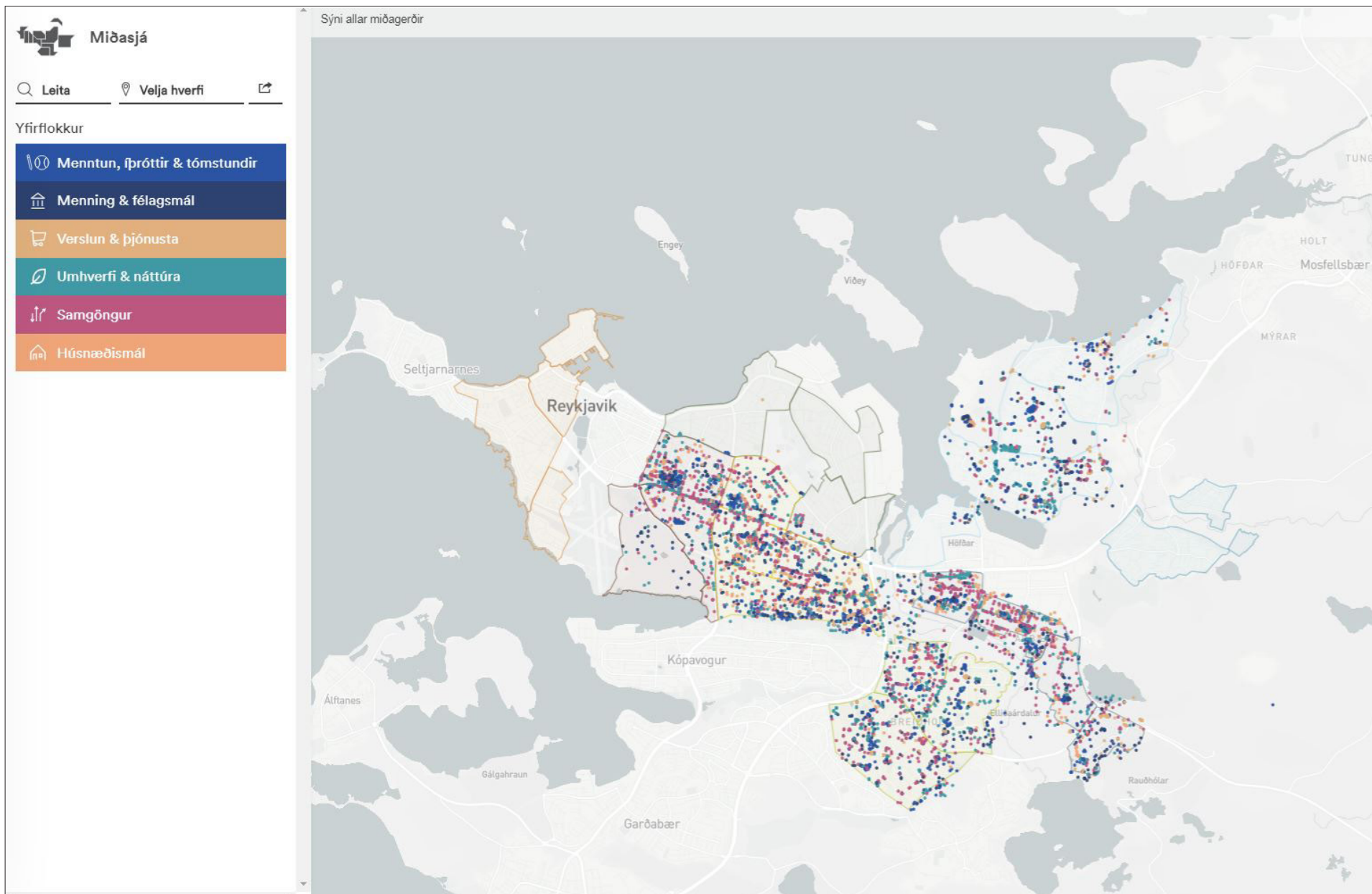
- 1 Verklýsing
- 2 Stefnumótun
- 3 Samráð
- 4 Skilmálagæð
- 5 | Tillögugerð
- 6 Kynningar- og samþykktarferli

Miðasjáin er tæki sem heldur utan um alla þá miða sem íbúar hafa sett fram á íbúafundum til að tjá hugmyndir eða skoðanir

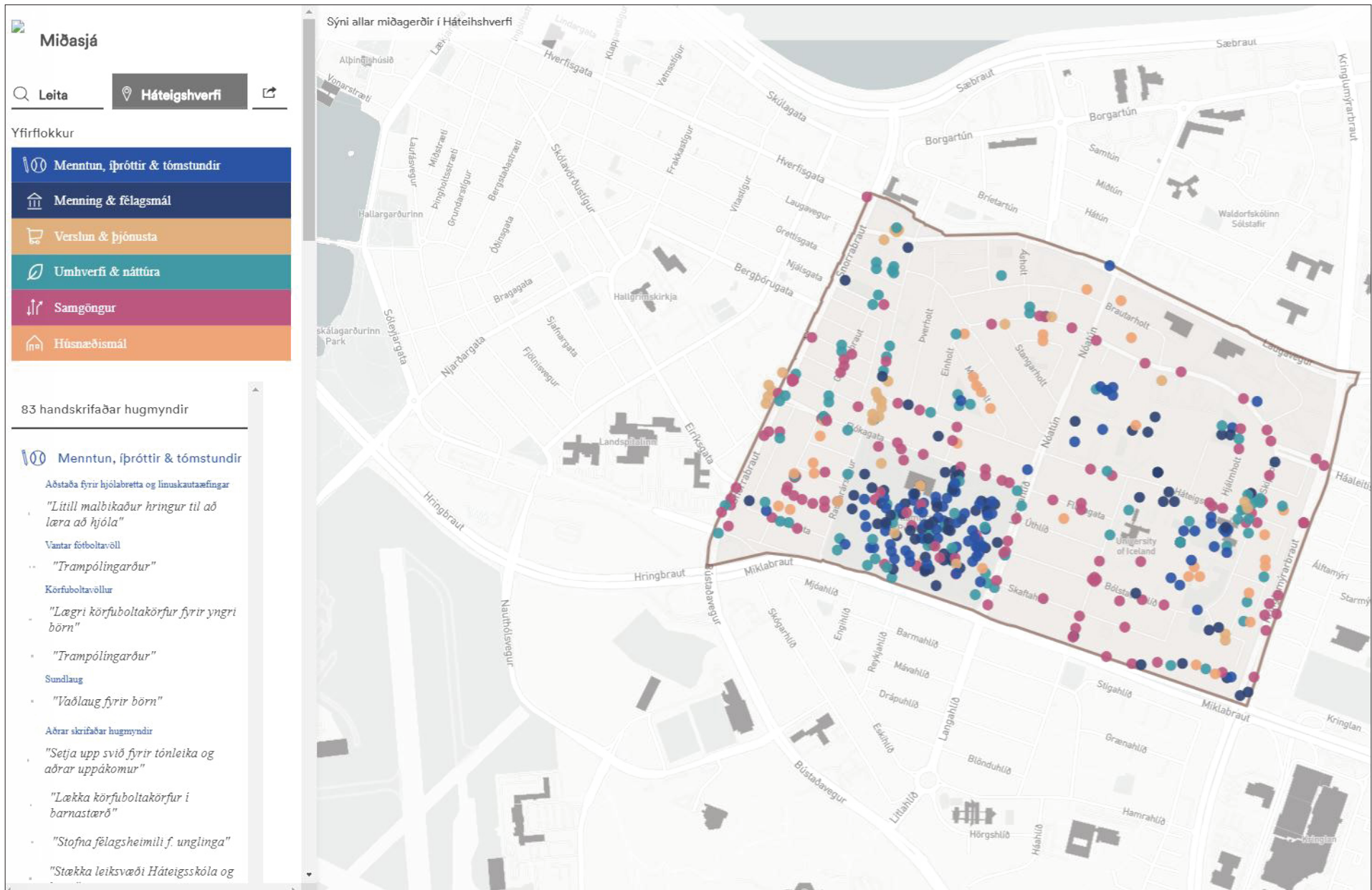
## Allir miðar skráðir í Miðasjá

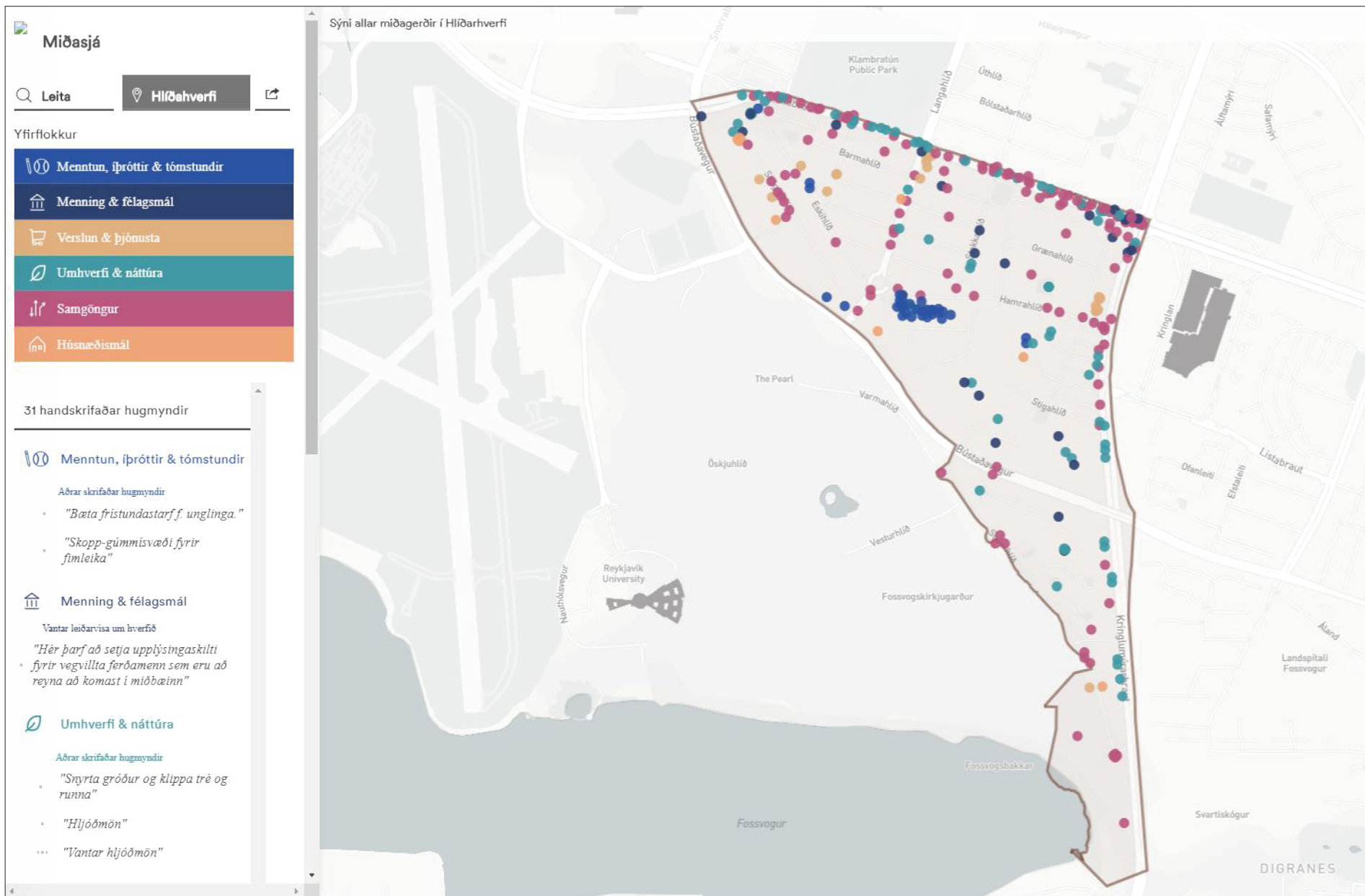
Í gegnum sérhannað miðakerfi skapandi samráðs, sem tekur til helstu málaflokka sem skipta máli við skipulag hverfanna, gefst íbúum kostur á að bregðast við skipulagshugmyndum og koma á framfæri ábendingum með því að leggja miða með hugmyndum eða athugasemdum á viðeigandi stað á líkani.











### Miðasjá

Leita

Yfirflokkur

- Menntun, íþróttir & tómstundir
- Menning & félagsmál
- Verslun & þjónusta
- Umhverfi & náttúra
- Samgöngur
- Húsnæðismál

4 handskrifaðar hugmyndir

- Menntun, íþróttir & tómstundir
  - Aðrar skrifaðar hugmyndir
  - "Gera má sögunni betri skil"
- Samgöngur
  - Aðrar skrifaðar hugmyndir
  - "Hættulegt gangandi og hjólandi"
  - "Neðanjarðarlest/stoppstöð"
  - "Bæta lýsingu í undirgöngum"

Sýni allar miðagerðir í Öskjuhlíðarverfi

Landspítaliinn

Reykjavík University

Öskjuhlíðarverfi

Fálkagata

Lynghagi

Sturlugata

Njarðargata

Miklabraut

Fossvogur

Reykjavík University

Öskjuhlíðarverfi

Fossvogur

DIGRANES

## 6.2 Annað efni

Hér er að finna annað kynningarefni, svo sem skjáskot af heimasíðu, miðasjá og annað myndefni.

- Skjáskot af efni á heimasíðu: [www.hverfisSKIPULAG.is](http://www.hverfisSKIPULAG.is)
- Skjáskot af miðasjá, sjá [www.hverfisSKIPULAG.is](http://www.hverfisSKIPULAG.is)



Mynd 6.1-5  
Ljósmyndir frá Íbúafundi í  
Hlíðaskóla.







Mynd 6.6-9  
Ljósmyndir frá samráði við skóla í hverfinu.

## Plaköt af sýningu á Kjarvalsstöðum 19.nóvember 2021.

Sýning var haldin að Kjarvalsstöðum 19.nóvember 2021. Þar voru vinnutillögur kynntar á veggspjöldum á meðan starfsfólk hverfisskipulags voru með viðveru og leiðbeintu og svöruðu spurningum gesta og gangandi. Þessi kynning telst til annarsfasa samráðs við íbúa og hagsmunaaðila. Að auglýsingatímanum sem voru 8 vikur gat fólks sent inn athugasemdir og tillögur sem varða vinnutillögurnar.



# Samráð og kynning á vinnutillögum

Hverfisskipulagið er byggt á hugmyndum og athugasemdum íbúa Hlíða í stærsta samráðsverkefni sem borgin hefur ráðist í. Skipulagið byggir einnig á vistvænum áherslum sem gera hverfi borgarinnar vistvænni, sjálfbærari og meira heilsueflandi og þróa byggðina í takt við breyttar áherslur í samfélaginu.



### Skapandi samráð

Háteigsskóli og Hlíðaskóli tóku þátt í verkefninu Skapandi samráð þar sem sjöttu bekkingar smíðuðu líkan af sínu hverfi. Níemundmínir fengu einnig tækifæri til að koma hugmyndum sínum um úrbætur í sínu hverfi á framfæri á sérstökum fundum í skólanum.

Hlíðaskóli

Háteigsskóli

### Rýnihópar

Um haustið 2015 hófst vinna að stefnumótun þar sem sérfræðingar Reykjavíkurborgar og hópur skipulagsráðgjafa mótuðu drög að framtíðarsýn fyrir Hlíðar. Þessar hugmyndir voru svo ræddar í rýnihópum og íbúafundum. Niðurstöðurnar úr samráðinu voru notaðar til að þróa stefnu og áherslur í hverfisskipulagi einstakra hverfa.

Aldur  
Reynsla  
Þekking

### Íbúafundurir

Um vorið 2016 fjölluðu þeir rýnihópar íbúa á aldrinum 20-70 ára úr Hlíðum um hugmyndir að stefnumótun og framtíðarsýn fyrir hverfin. Niðurstöður rýnihópanna voru notaðar til þess að þróa tillögur sem síðan voru kynntar á tveimur íbúafundum í borgarhlutanum.

Íbúafundur - Hlíðaskóli

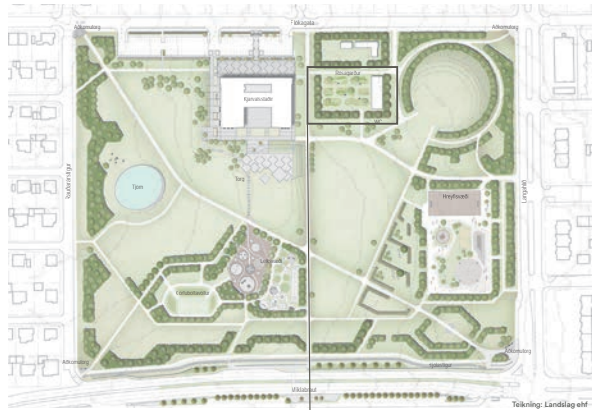
Íbúafundur - Háteigsskóli





## Klambratún

Klambratún hefur verið opið svæði innan íbúðabyggðar frá því Norðurmýrin og Hlíðarnar byggðust upp snemma á 20. öldinni en varð hins vegar ekki formlega almenningsgarður fyrr en um 1964 þegar framkvæmdir hófust undir handleiðslu Reynis Vilhjálmssonar landslagsarkitekts.



Auk hefðbundinna stiga, bekkja, grasflata og gróðurs eru innan garðsins leiksvæði fyrir börn, frisbigolf, sparkvöllur, körfubolta völlur og strandblakvöllur. Á veturna notar gönguskiðafólk Klambratún til útivistar og börnin í hverfinu mæta með sleða og skíði og renna sér í brekkunni í skeifunni í norðausturhorni garðsins. Þar sem Kjarvalsstaðir opnast út að garðinum er nú komið lítið hellulagt torg sem er umlukið setstóllum á tvo vegu og því kjórið fyrir alls kyns upptökur.

Klambratún er mjög vinsælt útivistarsvæði meðal hundaeigenda í aðliggjandi hverfum. Þar má sjá hunda víðra sig með mannfólki sínu alladagahundaeigendur hafa aldrei verið fleiri í sögu Reykjavíkur. Hér er sýnd tillaga að því að í stað hverfismiðstöðvarinnar, sem er á milli Kjarvalsstaða og skeifunnar í norðausturhorninu, komi afgirtur garður með grasflötum, stigum, bekkjum og lítilli tjörn þar sem lausaganga hunda verði leyfð. Samkvæmt deiliskipulagi á hverfismiðstöðin að fara.



Mynd: Rán Flygening



## Grænar áherslur

Í hverfisSKIPULAGI er lögð áhersla á að auka trjágróður og fjölga gróðurkerjum á opnum svæðum. Við uppbyggingu þróunarsvæða verður gætt að gróðurþekju, grasflötum og trjágróðri.



**Gæði byggja.** Viltj er til að auka hlutfall almenningssvæða; bæði hverfisgarða, dvalarsvæða og svokallaðra kyrrlátra svæða, í öllum hverfum borgarlutans. Hlíð verður að upprunalegum gróðri á svæðinu og þess gætt að ekki sé dregið úr gegndræpu yfirborði í hverfinu og að notast sé við ofanvatnslausnir sem skila vatni í jarðveggin þar sem við á

### Vistlok

Vistlok, sem einnig má kalla nattúrubrú, búa til græna tengingu milli hverfa og borgarluta og bæta þannig til muna göngu- og hjólatengingar, auka við græn svæði og draga úr loft- og hljóðmengun frá þungri umferð.





# Hvað má ég gera við mína eign?

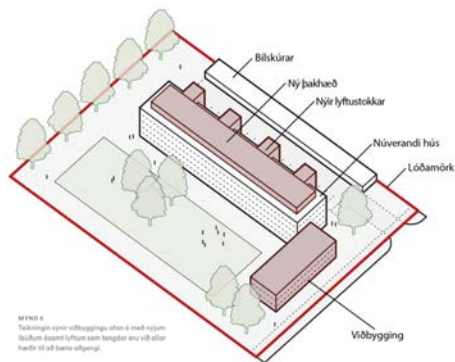
Leiðbeiningar hverfisskipulags gegna því hlutverki að aðstoða og fræða opinbera- og einkaaðila sem hyggja á framkvæmdir. Þær hjálpa til við útfærslu hönnunar gatna, lóða og bygginga, svo þær séu í samræmi við stefnu borgarinnar og auki gæði umhverfisins.

Leiðbeiningar einfalda hönnun framkvæmda og flýta fyrir málsmeðferð erinda hjá Reykjavíkurborg. Þær tryggja að gróin byggð fái tækifæri til að breytast og þróast.



## Bætt aðgengi


Samkvæmt hverfisskipulagi er húsfélagum heimilað að byggja eina aukahæð ofan á mörg lyftulaus fjölbýlishús, gegn því skilyrði að um leið verði komið fyrir lyftu við húsið og aðgengi að íbúðum á efri hæðum þannig bætt. Húsfélag gætu þannig fjármagnað framkvæmdir við lyftu og jafnvel viðhald og endurbætur með þeim verðmætum sem skapast við fjölgun íbúða. Framkvæmdir væru þó háðar því að allir eigendur íbúða á lóð þyrftu að samþykkja þær. Rauðbrúnir fletir tákna mögulegar viðbyggingar.



MYND 6  
Tilvísingin sýnir viðbyggingu ofan á með nýjum íbúðum innan lyftu sem tengir eru við allar hæðir til að bæta aðgengi.

## Byggingarréttur

Verið er að vinna að tillögum um að heimilt verði að reisa nýbyggingar á lóðum þeirra fjölbýlishúsa sem eru með stórar og lítil nýttar lódir. Þannig ætí viðkomandi húsfélög



# Skipholt og nýtt Holtatorg

Skipholt er skv. aðalskipulagi og hverfisskipulagi borgargata. Með áherslu á vistvæna samgöngumáta mun umbreyting Skipholts í borgargötu breyta ásýnd hverfisins. Gatnahönnun mun draga úr umferðarhraða, auka umferðaröryggi, minnka umferðarhávaða og mengun og auka þannig lífsgæði íbúa.



Mynd: Jakob Jakobson



Gerð tillaga um nýtt torg við mót Skipholts, Stórholts og Einholts, sem gæti fengið nafnið **Holtatorg** en á meðfylgjandi mynd má sjá mögulega útfærslu á því.



Mynd: Yki

Árið 2017 var haldin lokuð hugmyndasamkeppni um heildstætt skipulag lóða á reitnum sem afmarkast af Laugavegi, Bolholti, Skipholti, Brautarholti og Nostúni, auk nærliggjandi svæða, þar sem tillit var tekið til uppbyggingar og eflingar á svæðinu í heild sinni. Vinningstillagan kom frá Yrki arkitektum. Húsnæði hentar vel

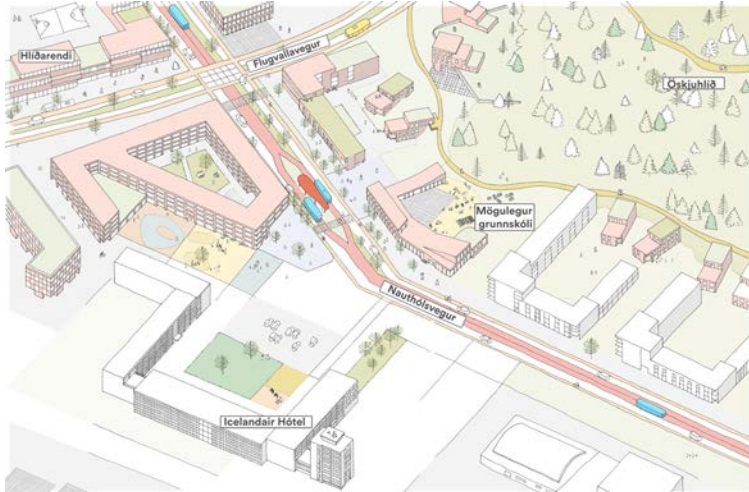
fyrir blandaða byggð með áherslu á íbúði, þar sem hugað er að hvort tveggja í senn einkalífi íbúa og almenningsrymum. Umfang og gerð almenningsryma hæfir svæðinu og fæði allra ferðamáta er gott. Úppbygging lægra húsa við Skipholt er áhugaverð og styður við þróun götunnar sem borgargötu.





# Öskjuhlíðarhverfi

Við vestasta hluti svæðisins er gerð tillaga um að reisa þriggja til fimm hæða byggð með íbúðum á efri hæðum en verslun og þjónusta á jarðhæð. Svæðið á að tengja saman Hlíðarenda og HR-svæðið ásamt Skógarhlíð og mun styrkja bakland fyrir nýjan grunnskóla í Öskjuhlíðarhverfi.



Tekning: Jakob Jakobsson

## Flugvallavegur og Nauthólsvegur

Borgarflustöð mun koma við gatnamót Flugvallarvegur og Nauthólsvegur. Sunnan megin við gatnamótin er stórt opið svæði þar sem er mögulegt að byggja upp. Við rætur Öskjuhlíðar liggur svo fyrir samþykkt deiliskipulag þar sem meðal annars er gert er ráð fyrir fjögurra til fimm hæða íbúðarhúsi á götuhorninu með þjónustu á jarðhæð. Þeim megin við götuna er einnig gert ráð fyrir að geti risið nýr grunnskóli fyrir hverfið eins og sjá má á myndinni.



## Hlíðarenda

Byggð með íbúðum, skrifstofum, verslun og þjónustu. Áhersla er lögð á þriggja til fimm hæða randbyggð húsa. Landnotkun, þéttleiki, gatnakerfi og yfirbragð svæðisins tekur mið af heildarskipulagi Vatnsmyrarinnar.



## Mannvirki

- Mannvirki  
Viðbútur, breytingar og viðbyggingar
- Fjögur íbúða
- Nýr þéttlingarreitir
- Þróunarsvæði



## Vistkerfi og mínjar

- Náttúrusírkenni
- Lágmarks-göngurápl og blágrænir ofanvaxtalæsnir
- Fríðbó húsa
- Fríðlyst húsa
- Forðaleifar og yngri mínjar
- Hverfisvernd
  - Einstök húsa, húsaþrúar og göngumyndir
  - Samstæður húsa og heildir

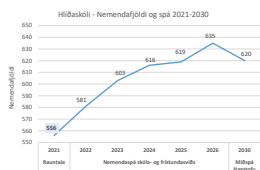




# Nemendaspár í skólum Hlíða

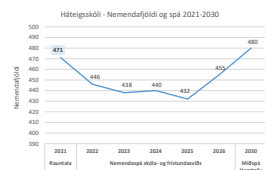
## Hlíðaskóli

Hlíðaskóli er fyrir 1. - 10. bekk og stunda 556 nemendur nám við skólann í dag. Þegar ekki er tekið tillit til þéttingar er engu að síður spáð fjölgun í skólanum á næstu árum þegar horft er til árganga næstu ára í hverfinu. Þar spilar uppbyggingin í hverfinu að undanförunu inn í en einnig hefur hverfið nýlega yngst nokkuð. Uppbygging í skólahverfi Hlíðaskóla mun halda áfram á næstu árum og því gæti fjöldinn orðið enn meiri en myndin sýnir. Þó þarf líka að hafa í huga að miðspá Hagstofunnar gerir heilt yfir ráð fyrir lítilli aukningu barna á grunnskólaaldri fram til ársins 2030.



## Háteigsskóli

Háteigsskóli er fyrir 1.-10. bekk og stunda 471 nemandi nám við skólann í dag. Þegar ekki er tekið tillit til þéttingar benda árgangar í núverandi hverfi til þess að nemendafjöldinn gæti lækkað lítillega á næstu árum og farið svo aftur upp á við eftir 5 ár. Miðspá Hagstofunnar gerir ráð fyrir lítilli aukningu barna á grunnskólaaldri á Íslandi fram til ársins 2030. En hversu hratt uppbyggingin í hverfinu gengur og hversu mikið af börnum flytur inn í nýtt húsnæði getur haft áhrif á þróunina á næstu árum.



## Nemendafjöldi í grunnskólum Hlíða 1/10 2021

Nemendafjöldi í borgarreku grunnskólum eftir árgöngum

Skóli	1. bekkur	2. bekkur	3. bekkur	4. bekkur	5. bekkur	6. bekkur	7. bekkur	8. bekkur	9. bekkur	10. bekkur	Samtals
Brúarviki				1	8	6	3	3	0	0	18
Háteigsskóli	32	36	36	69	61	46	69	79	47	54	471
Hlíðaskóli	69	56	66	52	61	64	66	66	68	52	584
Hlíðaskóli	12	11	10	14	18	10	14	9	14	12	124
<b>Samtals</b>	<b>93</b>	<b>105</b>	<b>112</b>	<b>119</b>	<b>136</b>	<b>126</b>	<b>157</b>	<b>160</b>	<b>132</b>	<b>124</b>	<b>1184</b>

Í borgarhlutanum eru einnig þrjár sjálfstætt reknir grunnskólar:

- Barnaskóli Hjallastefnunnar (1. – 7. bekkur) -> 174 nemendur
- Skóli Ísaks Jónssonar (1. – 4. bekkur) -> 208 nemendur
- Suðurlíðarskóli (1. – 10. bekkur) -> 48 nemendur

Nemendaspár sem hér birtast byggja á eftirfarandi:

- Fjöldi barna með lögheimili í viðkomandi skólahverfi
- Sögulegum skilum af þeim fjölda í viðkomandi skóla
- í sumum tilfellum á sögulegum brottflutningi barnafjölskyldna úr viðkomandi skólahverfum.
- Mannfjöldaspám Hagstofunnar fyrir ákveðna aldershópa þegar horft er lengra fram í tímann.







Hér að framan eru myndir frá íbúagöngu um Norður-  
mýri. Þar voru ráðgjafar hverfisskipulags og starfsfólk  
hverfisskipulags til leiðsagnar og fræðslu.





Skjaskot af kynningarsíðu fyrir Hlíðar nóvember 2021 - janúar 2022.

**Reykjavík**

Forsíða Vistvænni samgöngur Min eign Þróun íbúðabygðar Þróunarsvæði Grænar áherslur Klambatrún Samráð IS / EN Velja tungumál

Hverfisskipulag > Háteigshverfi – Hlíðahverfi – Öskjuhlíðarhverfi

# Hverfisskipulag fyrir Háteigshverfi, Hlíðahverfi og Öskjuhlíðarhverfi

Tilvalið til að deila og ræða á þinni Facebook hverfasíðu

→ Facebook Twitter Email

Vinna við gerð hverfisskipulags fyrir hverfið ykkar er vel á veg komin. Vinnan er afrakstur umfangsmikils samráðs við íbúa á þessu svæði



## Íbúafundur borgarstjóra – Hlíðar

Borgarstjóri býður til opins íbúafundar miðvikudaginn 2. febrúar kl. 20:00 fyrir íbúa í Hlíðum, en þeim borgarhluta tilheyra Norðurmýri, Holt, Hlemmur og Öskjuhlíð. Á fundinum kynnir borgarstjóri það sem efst er á baugi í hverfinu og mun eiga samtal við íbúa um framtíð hverfisins.

**Streymt** verður frá íbúafundinum á þessa vefsíðu og hér verður allt efni aðgengilegt að loknum fundi.

Við verðum á Kjarvalsstöðum fyrir þau okkar sem vilja mæta og að sjálfsögðu gætum við að smitvörnum.

Vefslóð íbúafundarins í kvöld er <https://reykjavik.is/ibuafundir/hlidar>



## Netsamráð


Opnað hefur verið fyrir **netsamráð** hér á vefnum í tengslum við kynningu á vinnutillögum fyrir hverfisskipulag í **Hlíðum**.

**Öllum** er velkomið að taka þátt í þessu samráði sem stendur til og með 9. **febrúar 2022** eða jafn lengi og kynningin á vinnutillögum hverfisskipulagsins stendur yfir á netinu.

Taka þátt!

Innan borgarhluta 3 eru gamalgróin hverfi: **Hlíðar**, **Holt** og **Norðurmýri** en líka hið nýja **Óskjuhlíðarhverfi**, sem afmarkast af Hringbraut til norðurs, Reykjavíkurflogvelli til vesturs, strandlengju Fossvogs til suðurs og Bústaðavegi og Suðurhlíð til norðausturs.

Í forsendum hverfisskipulags er borgarhlutanum skipt í þrennt: **Háteigshverfi** (Holt og Norðurmýri), **Hlíðar** og **Óskjuhlíðarhverfi**, og fær hver hluti sitt hverfisskipulag



#### Kynning á vinnutillögum

Þær hugmyndir sem hér eru kynntar koma meðal annars frá íbúum á fyrri stigum samráðsins og hafa verið unnar áfram af sérfræðingum okkar. Tillögurnar eru enn í vinnslu og hvetjum við ykkur til að hafa áhrif á þær með því að taka þátt í samráðinu sem nú stendur yfir. Saman mynda þessar vinnutillögur drög að framtíðarsýn sem verður unnin áfram eftir ábendingar og athugasemdir sem berast í þessari samráðsumferð.

**Vinnutillögur fyrir borgarhluta 3 – Hlíðar eru kynntar hér á vefnum frá 19. nóvember til 9. febrúar 2022.**

Vinnutillögurnar verða til sýnis á Kjarvalsstöðum frá 19. til 26. nóvember. Opíð er fyrir ábendingar og athugasemdir við vinnutillögur til 9. febrúar 2022. Ef þú vilt koma með ábendingu eða gera athugasemdir má senda



Deildarstjóri HverfisSKIPULAGS segir  
frá vinnunni við skipulagið

Evar Harðason  
Deildarstjóri HverfisSKIPULAGS  
Reykjavíkur.

## Gott samtal við íbúa

HverfisSKIPULAG hefur verið í vinnslu eftir umfangsmikið samráð við íbúa, jafnt unga sem aldna, á árunum 2016 til 2017. Tillögurnar eru byggðar á þeim fjölmörgu hugmyndum, ábendingum og áherslum sem íbúar settu fram á íbúafundum, í rýnihópum og í vinnu með börnum og ungmennum í skólum hverfanna. Hér má lesa [ítarlegra yfirlit yfir samráðsferlið](#).

Einnig er hægt að skoða [Miðasjá hverfisSKIPULAGS](#), sem heldur utan um alla þá miða sem íbúar hafa sett fram á íbúafundum til að tjá hugmyndir eða skoðanir.

## Kynningargöngur í hverfunum

Efnt var til létttra göngutúra um Hlíðar í tengslum við kynninguna á vinnutillögnum á Kjarvalsstöðum og var þátttaka nokkuð góð. Starfsmenn borgarinnar og skipulagsráðgjafar sögðu frá helstu hugmyndum um uppbyggingu í hverfunum.

Hér má skoða myndbönd:

**Miklabraut og Norðurmýri**  
20. nóvember 2021

**Holtin og Klambrautín**  
20. nóvember 2021

Hér má skoða myndbönd:

**Miklabraut og Norðurmýri**

20. nóvember 2021



**Holtin og Klambratún**

20. nóvember 2021



**Miklubrautarstokkur og nágrenni**

20. nóvember 2021



## Klambratún

Klambratún er með stærri almenningsgörðum í Reykjavík og iðar af lífi árið um kring. Þar er einn vinsælasti frísbíggjuföllur borgarinnar og víla spílarar ekki fyrir sér að fara völlinn jafnvel í snjókomu í svartasta skammdeginu og nota þá frísbíddiska með blikkandi ljósum.



Klambratún hefur verið opið svæði innan íbúðabyggðar frá því Norðurmýrin og Hlíðarnar byggðust upp snemma á 20. öldinni en varð hins vegar ekki formlega almenningsgarður fyrr en um 1964 þegar framkvæmdir hófust undir handleiðslu Reynis Vilhjálmssonar landslagsarkitekts.

Garðurinn afmarkast af Miklubraut, Rauðarárstíg, Flóka götu og Lönguhlíð en svæðið er nefnt eftir býlinu Klömburum.

Kjarvalsstaðir eru við norðurenda Klambratúns en í þessari fallegu byggingu, sem Hannes Kr. Davíðsson arkitekt hannaði, er sýningarrými

Tilvalið til að deila og ræða á þinni Facebook hverfasíðu

→ Facebook Twitter Email

**Klambratún er mjög vinsælt  
útvistarsvæði meðal  
hundaeigenda í aðliggjandi**

## Samráð við íbúa

Hugmyndir að vinnutillögum hverfisSKIPULAGS fyrir borgarhluta 3 – Hlíðar eru kynntar hér á vefnum frá 19. nóvember til 21. janúar 2022.

Vinnutillögurnar verða til sýnis á Kjarvalsstöðum frá 19. til 26. nóvember.



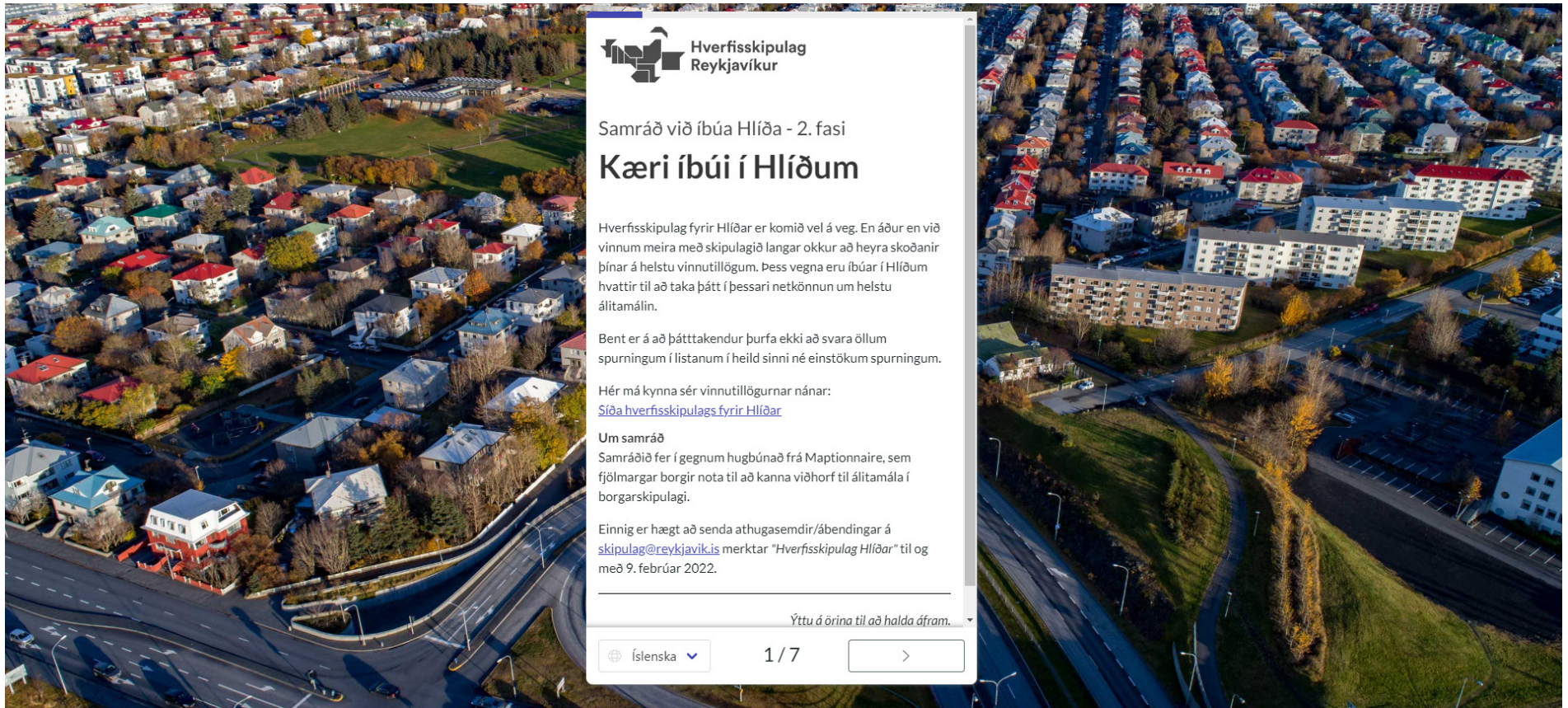
Hugmyndir að vinnutillögum að hverfisSKIPULAGI fyrir Háteigshverfi, Hlíðahverfi og Öskjuhlíðarhverfi byggja á umfangsmiklu samráði á fyrri stigum við íbúa í borgarhlutanum, jafnt unga sem aldna og hugmyndum, ábendingum og áherslum sem þar komu fram. Tillögurnar eru enn í vinnslu og eru lagðar fram til að fá viðbrögð og mögulega geta af sér aðrar útfærslur eða hugmyndir. Hvetjum við ykkur til að leggja ykkar af mörkum með því að taka þátt í samráðinu sem nú stendur yfir. Íbúum og hagsmunaaðilum á svæðinu er boðið til sérstaks upplýsingafundar með borgarstjóra á Kjarvalsstöðum fimmtudaginn 24. nóvember kl. 19.30. Þar


Tilvalið til að deila og ræða á þinni Facebook hverfasiðu

→ [Facebook](#) [Twitter](#) [Email](#)

**Tillögurnar eru enn í vinnslu og eru lagðar fram til að fá viðbrögð og mögulega geta af sér aðrar**

Skjáskot af vefkönnun fyrir Hlíðar.



 Hverfsskipulag  
Reykjavíkur

## Samráð við íbúa Hlíða - 2. fasi

# Kæri íbúi í Hlíðum

Hverfsskipulag fyrir Hlíðar er komið vel á veg. En áður en við vinnum meira með skipulagið langar okkur að heyra skoðanir þínar á helstu vinnutillögum. Þess vegna eru íbúar í Hlíðum hvattir til að taka þátt í þessari netkönnun um helstu álitamálin.

Bent er á að þátttakendur þurfa ekki að svara öllum spurningum í listanum í heild sinni né einstökum spurningum.

Hér má kynna sér vinnutillögurnar nánar:  
[Síða hverfsskipulags fyrir Hlíðar](#)

**Um samráð**  
Samráðið fer í gegnum hugbúnað frá Maptionnaire, sem fjölmargar borgir nota til að kanna viðhorf til álitamála í borgarskipulagi.

Einnig er hægt að senda athugasemdir/ábendingar á [skipulag@reykjavik.is](mailto:skipulag@reykjavik.is) merktar "Hverfsskipulag Hlíðar" til og með 9. febrúar 2022.

Ýttu á örina til að halda áfram.

Íslenska

## Lausagöngugarður fyrir hunda

Í vinnutillögum hverfisskipulags er sýnd hugmynd um að í stað hverfismiðstöðvarinnar, sem er á milli Kjarvalsstaða og skeifunnar í norðausturhorninu, komi afgirtur garður með grasflötum, stígum, bekkjum og lítilli tjörn þar sem lausaganga hunda verði leyfð.

Hversu vel eða illa líkar þér við vinnutillögur um lausagöngugarð fyrir hunda á Klambratúni?

- Mjög vel
- Frekar vel
- Hvorki vel né illa
- Frekar illa
- Mjög illa
- Veit ekki

Smelltu á hnappana fyrir neðan og staðsettu punkt á þá staði á myndinni sem þér líkar eða mislíkar við. Þú getur staðsett allt að 10 punkta í hverjum lit á myndina og skrifað athugasemd í framhaldinu.

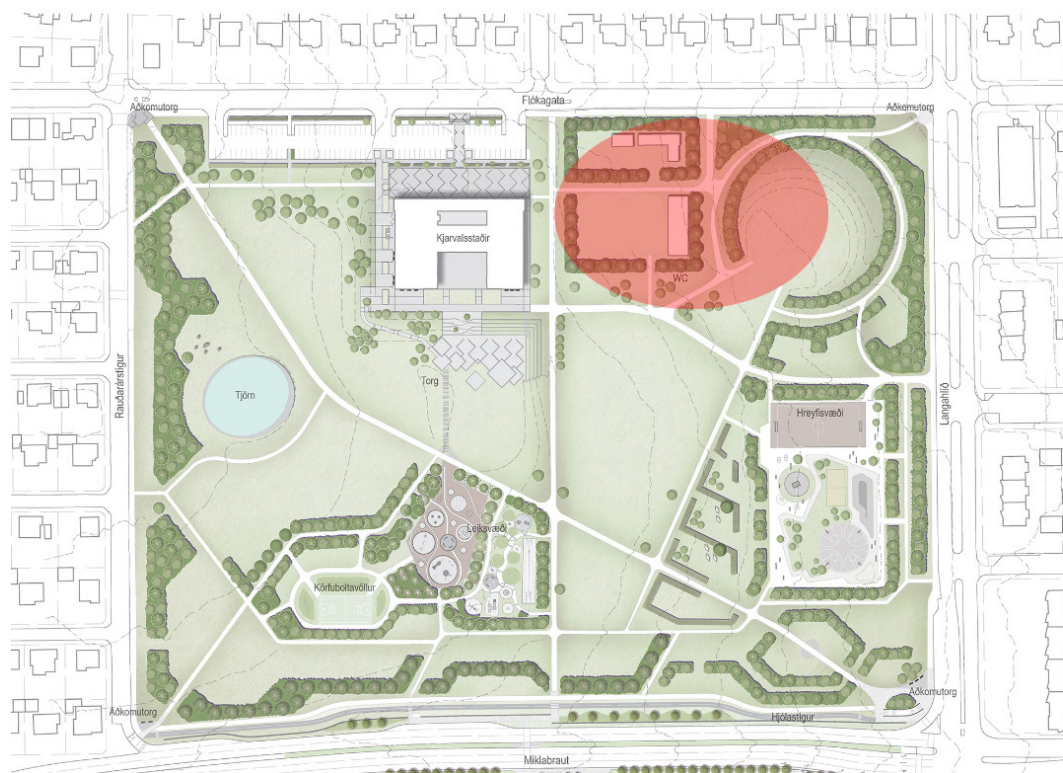
Líkar við

Líkar ekki við

Athugasemd / Tillaga



5 / 7







## Veðurstofuhæð

Vinna við hönnun veðurstofuhæðarinnar er ekki hafin en Aðalskipulagið gerir ráð fyrir að byggja u.þ.b 250 íbúðir.

- Hugmyndir um námsmannagarð í gamla veðurstofuhúsinu.
- Sambýli fyrir fatlaða með 5-7 íbúa.
- Samnýtanlegt bílastæðahús með möguleika á þjónustu og verslun á jarðhæð.
- Framtíðar byggingarreitir vegna stækkunar á kaldvatnstanki Veitna.
- Bætt aðgengi milli hverfa m.a. yfir Bústaðaveg.
- Vilji er til að halda í óraskaðar klappir, kjarr og mosa.
- Stór hluti svæðisins verður áfram grænt svæði, minni Öskjuhlíð hjá MH og hornið á Bústaðavegi og Kringlumýrarbraut.

Smelltu á hnappana fyrir neðan og staðsettu punkt á þá staði á myndinni sem þér líkar eða mislíkar við. Þú getur staðsett allt að 10 punkta í hverjum lit á myndina og skrifað athugasemd í framhaldinu.

Líkar við

Líkar ekki við

Athugasemd / Tillaga



4 / 7



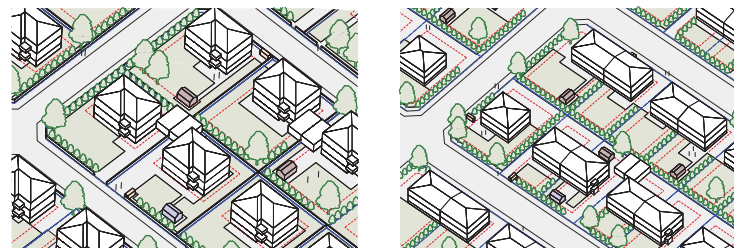
Hér á eftir má finna myndir og skjáskot af:

- Sýningum sem haldnar voru bæði á Kjarvalsstöðum og í Þjónustuveri Reykjavíkurborgar í Borgartúni 12-14.
- Veggspjöldum sem sett voru upp á sýningunum.
- Myndir af rauðum húsum sem staðsett voru við Hlemm og á Klambatúni með upplýsingum um hverfisskipulag.
- Skjáskot af heimasíðu hverfisskipulags fyrir Hlíðar; reykjavik.is/hverfisskipulag-hlidar
- Auglýsingar er byrtust í tengslum við loka kynningu á lokatillögum fyrir hverfisskipulag Hlíða á tímabilinu XX



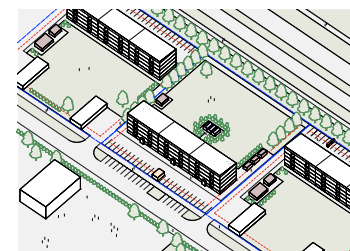
## Aðrar byggingar á lóð

Ýmsar breytingar á lífnaðarháttum undanfarin ár hafa orðið til þess að á undanförunum árum hefur fjölgað mikið ýmiss konar skýlum og smáhýsum innan lóða. Oftast er um að ræða geymslur fyrir hjól og garðáhöld, gróðurhús og sorplausnir, sérstaklega í eldri byggð þar sem erfitt er að koma slíku fyrir innan núverandi húss.



Á myndunum eru sýndar mismunandi útfærslur á hvar hægt er að staðsetja smáhýsi, gróðurhús, skýli og gerði jafnt við smærri fjöleignarhús og stærri.

- Gróðurhús
- Smáhýsi
- Sorpgerði/skýli



Myndir sýna útfærslur á öðrum byggingum á lóð. Myndir: Tripóli



Hverfisskipulag gefur heimildir fyrir slíkum smáhýsum og skýlum og auðveldar þannig íbúum að aðlaga húsnæði sitt að nútímaþörfum. Í skilmálum skipulagsins og í leiðbeiningu um aðrar byggingar á lóð, sem fylgja mun hverfisskipulagi, koma hins vegar fram ýmsar takmarkanir svo sem um fjölda, stærð og staðsetningu á lóðinni. Þá getur verið mikilvægt að huga að efnisnotkun og hvernig hún fellur að núverandi byggð, ekki síst í heildstæðri eldri byggð sem jafnvel nýtur hverfisverndar.



Hverfissskipulag  
Reykjavíkur

## Athugasemdir

Íbúar og hagsmunaaðilar eru hvattir til að kynna sér tillögurnar enn frekar sem aðgengilegar eru á slóðinni:

<https://reykjavik.is/hverfissskipulag/hlidar>



### Ábendingar og athugasemdir

Kynningartíminn stendur í átta vikur, til 11. janúar 2024. Á þeim tíma er hægt að gera athugasemdir við tillögur að hverfissskipulagi í Skipulagsgáttinni á vef Skipulagsstofnunar, skipulag.is. Bent er á að allar athugasemdir eru opinber gögn sem lögum samkvæmt skal birta, ásamt svörum skipulagsfulltrúa, þegar tillögurnar eru sendar Skipulagsstofnun til gildistöku.

 ReykjavíkHverfissskipulag  
Reykjavíkur

## Bílastæði í Reykjavík

Í Reykjavík eru **183.962** bílastæði en 140.691 íbúar frá núll ára aldri.

Gerð	Gjaldskilyt	Ekki gjaldskilyt	Samtals	Aldur	Fjöldi
Almenningstæði á borgarlandi	3.317	27.384	30.701	0-5 ára	9.221
Almenningstæði á lög	672	66.039	66.711	6-12 ára	10.639
Einkastæði á lög	7	61.849	61.974	13-16 ára	6.705
Einkastæði á borgarlandi	0	19	19	17-24 ára	12.297
Bílagemyla til almenningnota	3.440	2.789	6.229	25-34 ára	28.046
Bílagemyla til einkanota	0	28.328	28.328	35-64 ára	56.107
Samtals	7.436	176.526	<b>183.962</b>	67 ára og eldri	17.566
				Samtals	<b>140.691</b>

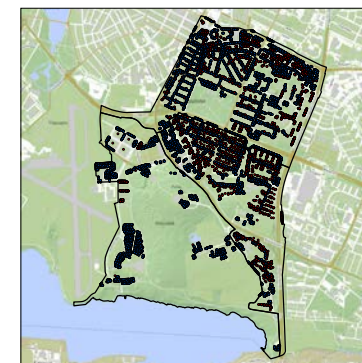
Upplýsingar úr Borgarvefjór Reykjavíkurborgar



Myndir: Bragi Thor

## Bílastæði í Hlíðum

Í Háteigshverfi, Hlíðarhverfi og Öskjuhlíðarhverfi eru samtals **15.179** bílastæði en 14.072 einstaklingar núll ára og eldri. Einungis 261 af þessum stæðum eru gjaldskilyd og 2.434 stæði eru í bílarkjöllurum.



Fjöldi bílastæða í borgarluta 3, Hlíðum

Heildarfjöldi bílastæða: 15179

• Almenningsstæði: 2822

• Einkastæði: 520

Háteigshverfi: 7465

• Almenningsstæði: 4200

• Einkastæði: 255

Hlíðarhverfi: 3989

• Almenningsstæði: 2275

• Einkastæði: 1714

Öskjuhlíðarhverfi: 3725

• Almenningsstæði: 2854

• Einkastæði: 871

Aldur

0-5 ára

6-12 ára

13-16 ára

17-24 ára

25-34 ára

35-64 ára

67 ára og eldri

Samtals

 Reykjavík



## Borgargötur



Rauðarárstígur



Holtatorg/Skipholt



Snorrabraut



Langahlíð/Hamrahlíð

Skipholt og Rauðarárstígur í Háteigshverfi auk Lönguhlíðar og Hamrahlíðar í Hlíðahverfi eru skilgreindar sem borgargötur. Hverfisskipulag leggur áherslu á að umhverfi borgargatna verði endurhannað og fegrað. Auk þess er Snorrabraut skilgreind í aðalskipulagi sem tengibraut sem skuli vera í forgangi þegar kemur að endurhönnun og fegrun gatna.



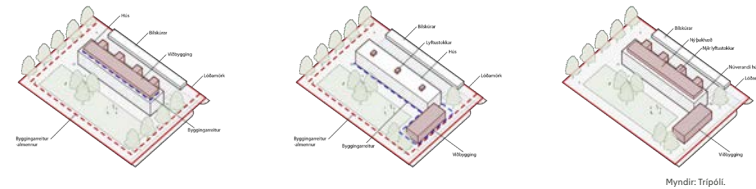
Endurhönnun borgargatna getur breytt ámynd hverfa, dregið úr umferðarhraða og aukið öryggi og lífsgæði íbúa. Aukið verður við trjágróður og lögð áhersla á hverfistorg og almenningsrými sem nýtast íbúum.



## Fjölbýlishús

### Ofanábyggingar

Hverfisskipulag veitir eigendum fjölbýlishúsa meðfram Bogahlíð heimild til að byggja hæð ofan á núverandi hús. Um leið þarf að koma fyrir lyftu við húsið. Heimildirnar eru fyrst og fremst veittar svo að hægt sé að bæta aðgengi að íbúðum á efri hæðum í þessum húsum og færa þau nær nútímakröfum. Nýr byggingarréttur er verðmætur og getur húsfélagið á hverjum stað nýtt hann til að fjármagna lyftu og annað viðhald á húsi og lóð.



Myndir: Tríppól.

### Þróunarsvæði

Fjölbýlishúsalóðirnar við Bólstaðarhlíð og Skipholt, meðfram Kringlumýrabraut, eru skilgreindar sem þróunarsvæði í hverfisskipulagi. Það þýðir að vinna þarf sérstakt deiliskipulag til að þróa uppbyggingarmöguleika fyrir þessar stóru fjölbýlishúsalóðir.

Í deiliskipulaginu verða skoðaðir möguleikar á að auka byggingarheimildir á lóðunum til að nýta þær betur. Í Reykjavík er mikill fjöldi sambærilegra fjölbýlishúsa á nokkuð stórum lóðum með takmarkaðri nýtingu. Skoðaðir verða möguleikar á nýjum byggingarreitum fyrir raðhús á einni til tveimur hæðum og um leið heimild fyrir ofanábyggingu á núverandi fjölbýlishús. Nýting nýrra byggingarheimilda yrði alltaf í höndum lóðarhafa á hverjum stað.



Á myndinni má sjá tillögu að uppbyggingu við Bólstaðarhlíð. Mynd: Tríppól.



Lofmynd af Bólstaðarhlíð. Mynd: Bragi Thor.





## Holtatorg



Mynd: Jakob Jakobsson

### Nýtt hverfistorg

Í vinnutillögum að hverfisskipulagi voru kynntar hugmyndir um nýtt torg við mót Skipholts, Stórhólts og Einholts þar sem í dag eru bílastæði. Í tillögunum hefur þetta nýja torg verið kallað Holtatorg þó að ekki sé búið að ákveða formlega nafn á torgið.



Mynd: Núverandi ástand svæðisins

Hugmyndirnar fengu góðar viðtökur þegar þær voru kynntar og í hverfisskipulagi er gert ráð fyrir að torgið byggist upp í tengslum við endurhönnun borgargötunnar við Skipholt og Stórholt. Við hönnun torgsins verður lögð áhersla á grænt yfirbragð svo að úr verði aðlaðandi dvalarsvæði þar sem borgargatan með fjölbreyttri verslun og þjónustu mætir þéttri íbúðabyggingu.



## Hverfisvernd

Hverfisskipulag gerir tillögu um að byggð á nokkrum stöðum í borgarlutanum fái hverfisvernd. Með slíkri vernd er staðinn vörður um mikilvæg einkenni heildstæðrar eldri byggðar og dregin fram sérstaða ákveðinna hverfishluta.



Byggingin í Norðurmýri og sunnanverðu Rauðarárholti fær hverfisvernd í gulum flokki. Einnig fá hverfisvernd elsti hluti byggðarinnar í Hlíðahverfi sunnan Miklubrautar og röð fjölbýlishúsa við Stigahlíð. Ákvæði um hverfisvernd getur takmarkað nokkuð heimildir til breytinga og gert ítarlegri kröfur um varðveislu ákveðinna sérkenna byggðarinnar. Slík ákvæði koma þá fram í skilmálum hverfisskipulags.



Norðurmýri



Rauðarárholt



Hlíðar



Stigahlíð

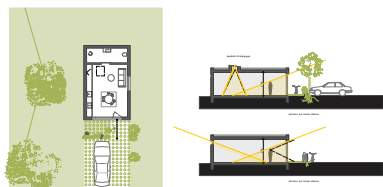




## Íbúðir

### Aukaíbúðir

Nokkuð víða eru tækifæri fyrir eigendur íbúða til að innrétta aukaíbúð. Þannig má oft koma illa nýttum rýmum í betri notkun og aðlaga húsnæði að breytilegum þörfum á hverjum tíma. Aukaíbúð getur til dæmis verið góður kostur fyrir fjölskyldumeðlimi, eins og ungt fólk sem er að byrja búsetu eða afa og ömmu sem óska þess að vera nálægt fjölskyldunni.



Aukaíbúð í kjallara. Mynd: Ydda

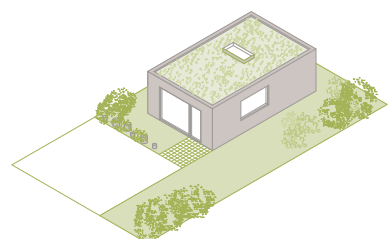
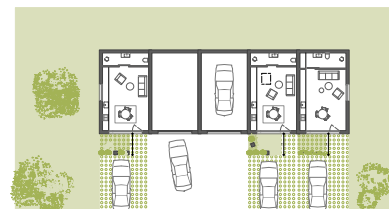
### Aukaíbúð í bílageymslu

Í Hlíðum eru ekki síst tækifæri til að útbúa aukaíbúðir í bílageymslum. Í leiðbeiningum hverfisskipulags um fjölgun íbúða kemur fram hvaða atriði þarf að hafa í huga þegar útbúa á aukaíbúð í bílageymslu og hvaða kröfur þarf að uppfylla. Að því gefnu að öllum kröfum sé fullnægt getur verið um að ræða ágætar íbúðir og mikið hagræði fyrir



### Sameining íbúða

Í skilmálum hverfisskipulags eru víða gefnar heimildir fyrir sameiningu íbúða á milli aðliggjandi hæða í sambylishúsum. Í Hlíðum er hlutfall stærrí fjölskylduíbúða nokkuð lágt og heimild fyrir sameiningu íbúða getur aukið fjölbreytni í íbúðagerðum og jafnað aldursdreifingu íbúa. Það stuðlar að betri nýtingu á ýmsum innviðum í hverfinu, svo sem leik- og grunnskólum.

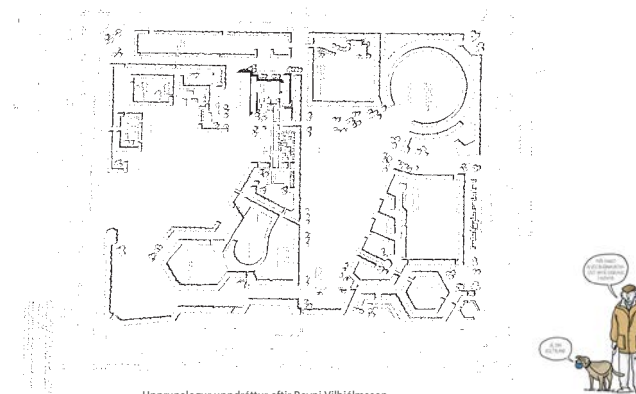


Myndir sýna mismunandi útfærslur á aukaíbúð í bílageymslu. Mynd: Ydda



## Klambratún

Klambratún er annað af tveimur mikilvægustu grænu svæðunum í borgarhlutanum og eitt af mest sóttu almenningssvæðunum í borginni. Borgargarðurinn var hannaður af Reyni Vilhjálmsyni landslagsarkitekt sem lagði áherslu á aðlaðandi garðsvæði með mörgum rýmum sem bjóða upp á fjölbreytta notkun. Hönnun Reynis hefur í flestum aðalatriðum haldið sér og til að tryggja að svo verði áfram og til að standa vörð um þetta mikilvæga græna svæði í hverfinu er lagt til að garðurinn verði hverfisverndaður.




Upprunalegur uppdráttur eftir Reyni Vilhjálmsson.

Klambratún varð formlega almenningsgarður 1964 en hönnun hans hófst upp úr 1960. Kjarvalsstaðir risu svo á árunum 1971–1972 en Hannes Kr. Davíðsson arkitekt hannaði bygginguna.



Kjarvalsstaðir og nýtt torg. Mynd: Landslag



Loftmynd af Kjarvalsstöðum og hluta Klambratúns. Mynd Bragi Thor





# Samráð og kynning á lokatillögum

Hverfisskipulagið er byggt á hugmyndum og athugasemdum íbúa Hlíða í stærsta samráðsverkferni sem borgin hefur ráðist í. Skipulagið byggir einnig á vistvænum áherslum sem gera hverfi borgarinnar vistvænni, sjálfbærari og meira heilsueflandi og þróa byggðina í takt við breyttar áherslur í samfélaginu.




Um haustið 2015 hófst vinna að stefnumótun þar sem sérfræðingar Reykjavíkurborgar og hópur skipulagsráðgjafa mótuðu drög að framtíðarsýn fyrir Hlíðar. Þessar hugmyndir voru svo ræddar í rýnihópum og á íbúafundum. Niðurstöður rýnihópanna voru notaðar til að þróa stefnu og áherslur í hverfisskipulagi einstakra hverfa sem síðar voru kynntar á íbúafundum.



Háteigs- og Hlíðaskóli tóku þátt í verkferninu. Skapandi samráð þar sem sjöttu þekkingar gerðu mál af sínu hverfi. Módelin voru síðan notuð á íbúafundum árið 2016 þar sem íbúum á öllum aldri var boðið að koma hugmyndum sínum um úrbætur í hverfinu á framfæri.



Árið 2021 voru vinnutillögur að hverfisskipulagi Hlíða kynntar á sýningu á Kjarvalstöðum og á kynningarsíðu hverfisskipulags á vef Reykjavíkurborgar. Tillögurnar voru einnig kynntar á íbúafundi borgarstjóra á Kjarvalstöðum. Hægt var að koma á framfæri hugmyndum og athugasemdum sem notaðar voru til að þróa skipulagshugmyndirnar áfram.



Íbúafundur - Háteigsskóli



# Skólar og leikskólar

Samhlíða vinnu við hverfisskipulag hefur verið haft gott samstarf við skóla- og frístundasvið við greiningu á húsnæðisþörf leik- og grunnskóla í hverfinu út frá mannfjöldaspám og uppbyggingaráætlanum í hverfunum.



Kort sem sýnir staðsetningu skóla í borgarlutanum

Á grundvelli þessara greininga veitir hverfisskipulag skólunum mjög rúmar byggingarheimildir svo að hægt sé að bregðast við fjölgun nemenda og breyttum þörfum. Viðbyggingarmöguleikar á hverjum stað hafa verið skoðaðir og veittar eru umtalsverðar nýjar viðbyggingarheimildir, þar sem aðstæður leyfa, en einnig mjög rúmar heimildir fyrir tímabundnu húsnæði á lóðum sem getur verið mikilvægt þegar bregðast þarf hratt við breyttri húsnæðisþörf.

Tölulegar upplýsingar:



Skóli	2019	2024	2029	2034	2039	2044	2049
Háteigsskóli	513	514	504	512	523	521	
Hlíðaskóli	625	637	632	653	657	657	

Barnleyfingildi leikskóla í Hlíðunum	2024	2029	2034	2039	2044	2049
Bjartahlíð	126					
Hlíð	110					
Klambrar	75					
Nóaborg	74					
Sólberg	85					
Stakkaborg	67					
Áhringuborg við Nausthólsveg	100					

Nemendaspá þar sem ekki er tekið tillit til uppbyggingarreita.





# Svalir á hús í Rauðarárdholti

Í Rauðarárdholti eru þrjár húsagerðir án svala. Með byggingu svala má auka aðgengi að útisvæðum, bæta gæði íbúða og tryggja um leið tvær óháðar flóttaleiðir úr íbúðum. Svalir eru staðsettar til hlíðar við glugga til að lágmarka skuggavarp á glugga fyrir neðan.

Húsagerð A, B og C í Rauðarárdholti



Húsagerð A 1940 - 1946  
Arkitekt: Guðjón Samúelsson



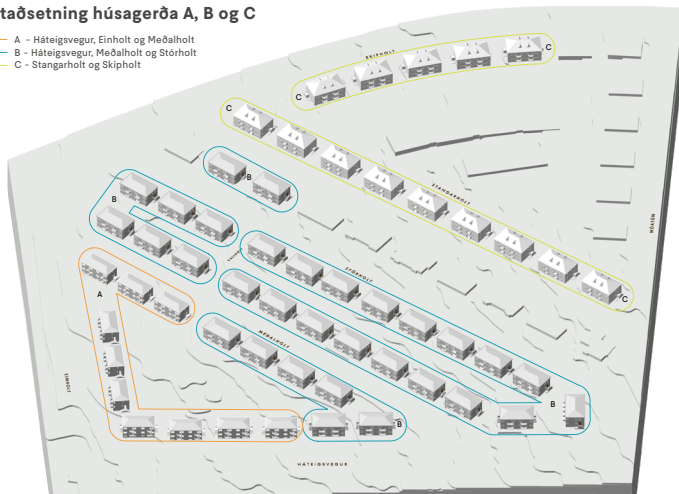
Húsagerð B 1942 - 1948  
Arkitekt: Bárður Ísleifsson



Húsagerð C 1950 - 1953  
Arkitekt: Bárður Ísleifsson

## Staðsetning húsagerða A, B og C

- A - Hásteigsvegur, Einholt og Meðalholt
- B - Hásteigsvegur, Meðalholt og Stórholt
- C - Stangarholt og Skipholt



Abstrahermynd senn sýnir staðsetningu húsa af gerð A, B og C



## Saga

Verkamannabústaðir á Rauðarárdholti eru steinsteyppt fjölbýlishús byggð á árunum um og upp úr seinni heimsstyrjöld. Húsin eru með sterkari heildarvipp, litlum og vel skipu- lögðum íbúðum, en án svala.

## Nálgun

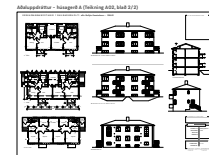
Út frá höfundareinkennum, skipulagi íbúða, útliti og afstöðu húsa til nærliggjandi bygg- inga voru gæðin sem bættast við þegar íbúðir fá aðgengi að svölum vegin upp á milli áhrifum svala á dagsbirtuflæði inn í íbúðir.

## Lausnir

Fyrirmynd að formi og útfærslu svala var sótt til húsa frá svipudóm tíma sem byggð voru með svölum í uggshafi. Lausnin miðað því að svalir falli vel að heildarvipp hverfisins og skerði sem minnst dagsljós í hverjum íbúða á hæðum fyrir neðan.

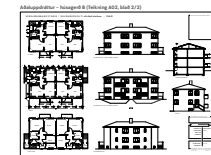


## Aðalteikning húsagerð A



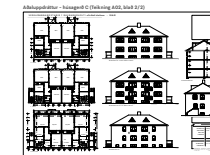
Breidd svala samsvarar bilinu milli stofuglugga og svefnherbergisglugga.

## Aðalteikning húsagerð B




Breidd svala samsvarar bilinu milli stofuglugga og glugga hornstofu.

## Aðalteikning húsagerð C



Breidd svala samsvarar breiddi allra glugga á þeirri hlíð sem svalir koma á.

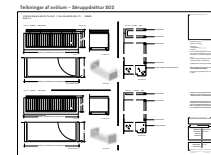
## Séruppdrættir gluggi, hurð og svalir



Hér fyrir ofan má sjá tvö blöð með séruppdráttum. Blað S01 er af glugga með svalahurð og blað S02 er af svölum. Á blöðunum eru yfirlitsmyndir og dælli ásamt þrívíddarmyndum. Teikningin sem hér er sýnd á við húsagerð B í Rauðarárdholti (sjá kort með staðsetningu húsa). Húsagerðir A og C eru í grunninn sambærilegar, en skoða þarf mál og aðstæður á hverjum stað og láta fagmann staðfæra teikningar áður en gluggi, hurð og svalir eru smíðuð.

Glugginn er timburgluggi með opnanlegu fagi. Opnanlega fagið er úr Oregon pine. Gler er brunahelt samlitt tvöfalt einangrunargler.

Svalahurð er timburhurð með glugga, en neðsti hluti hurðar undir glugginum er samlitt gegnhelti stykki úr Oregon pine. Gler er brunahelt einangrunargler. Innri rúðan er samlitt tvöfalt Öryggisglas.



Svalir eru forsteyppt skúffa (gölf og skammhlíðar) úr steinsteypu með sléttu ómálðu yfirborði.

Svalahandir er úr galvanhöððuðu stáli.

Efnisgerð, þykktir og festingar skulu vera samkvæmt forskrift burðarþolsverkfærðings og allar festingar og samsetningar skulu vera sem minnst sýnilegar.

Aðalteikningar af hverju húsi skulu hafðar til hlífðsjónar varðandi útlit, stærð og staðsetningu svala, glugga og svalahurðar. Málsetningar á teikningum eru til viðmiðunar, en stærðir, mál og aðstæður skulu athugað á hverjum stað og sérteikningar staðfærðar af fagmanni áður en smíði hefst.







# Hverfisskipulag

Hverfisskipulag er deiliskipulag fyrir gróin hverfi sem er ætlað að styrkja eldri hverfi, fá fram óskir íbúa um breytingar, innleiða stefnu um vistvæna byggð, bæta innviði og endurreisa hverfiskjarna. Einnig er mikilvægur þáttur að fjölga íbúðum til að jafna aldrsdreifingu ásamt því að bæta aðgengi að upplýsingum til að stytta afgreiðslutíma. Hverfisskipulagið byggir á því að gera eldri hverfi vistvænni, sjálfbærari og meira heilsueflandi og þróa byggðina í takt við breyttar áherslur í samfélaginu. Mikilvægur hluti af því eru skipulagsskilmálar hverfisskipulags og leiðbeiningar.



Leiðbeiningar eru aðgengilegir leiðarvisar sem gegna því hlutverki að aðstoða og fræða opinbera aðila og einkaaðila sem hyggjast fara í framkvæmdir. Þær hjálpa til við útfærslu hönnunar gatna, lóða og bygginga, svo að þær séu í samræmi við stefnu borgarinnar og auki við gæði umhverfisins hverju sinni. Leiðbeiningar einfalda hönnun framkvæmda og flýta fyrir málsmeðferð erinda hjá Reykjavíkurborg. Þær tryggja að eldri byggð fái tækifæri til að breytast og þróast.



# Úrgangslaussnir Nýjar reglur um flokkun



Með nýjum lögum um hringrásarhagkerfi ber öllum íbúum að flokka heimilissorp í eftirfarandi flokka:

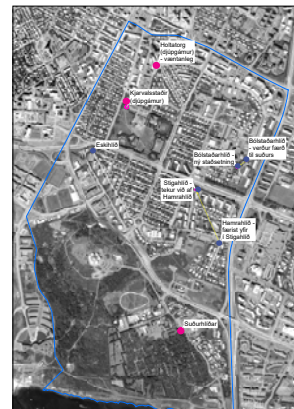


## Svona flokkum við heima

Það þurfa að vera tunnur fyrir pappír, plast, matarleifar og blandaðan úrgang á öllum heimilum og grenndarstöðvar í nágrenninu fyrir gler og málma. Fara þarf með spilliefni (t.d. rafhlöður og ljósaperur) á endurvinnslustöðvar SORPU.



## Svona flokkum við á grenndarstöðvunum



Allar stöðvarnar taka við gleri og málmu en nokkrar þeirra, t.a.m. við Kjarvalsstaði, taka líka við plasti, pappír og textil. Grenndarstöðin við Kjarvalsstaði er vinsælasta grenndarstöðin í borgarlandinu. Hún og ný stöð við Holtartorg verða í djúpgámum.



Djúpgámar eru niðurgrafirnir gámar. Almennt eru djúpgámar snyrtilegri og falla betur að borgarlandinu en gámar á yfirborði.



Staðsetning og tegund grenndarstöðva  
● Taka við gleri, málmu, plasti, pappír og textil.  
● Taka við gleri og málmu.

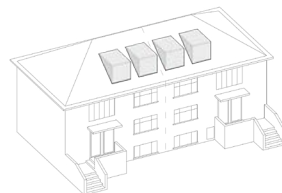




Hverfissskipulag  
Reykjavíkur

## Þakhækkanir og kvistir

Mikið er um að þök á eldri húsum í borgarhlutanum hafi verið hækkuð og útbúnir kvistir í þaki. Slíkar breytingar á þaki geta bætt nýtingu á rishæðum og aukið gæði íbúða en um leið breyta þær óhjákvæmilega nokkuð ásynð húsa og götumynda. Hverfissskipulag heimilar slíkar þakbreytingar víða í borgarhlutanum.



Skilmálar hverfissskipulags segja til um hvar heimilt er að hækka þök og útbúa kvisti og hvar ekki. Tekið er mið af aðstæðum á hverjum stað, heildarásýnd byggðarinnar, upprunaleika og verndarákvæðum. Í skilmálum og leiðbeiningum hverfissskipulags eru heimildirnar útfærðar nánar.



Myndir frá sýningu og opnun hennar í þjónustuveri Reykjavíkurborgar í Borgartúni 12-14.







Myndir af rauðum húsum sem eru jafnframt kynningarstandar. Á þeim eru veggspjöld með upplýsingum um hverfisSKIPULAG fyrir Hlíðar ásamt hvar og hvenær lokatillögur eru kynntar.



Skjáskot af kynningarsíðu fyrir hverfisskipulag Hlíða. Frá því að vinnutillögur voru kynntar þá var slóð síðunnar breytt er nú reykjavik.is/hverfisskipulag-hlidar. Útlit síðunnar er nú í samræmi við hönnunarstefnu Reykjavíkurborgar.

Reykjavík

EN Mínar síður Valmynd

Íbúar > Framkvæmdir og skipulag > Skipulagsmál > Hverfisskipulag > Hlíðar

# Hverfisskipulag fyrir Hlíðar

Kæru íbúar í Háteigshverfi, Hlíðahverfi og Öskjuhlíðarhverfi!

Lokatillögur að hverfisskipulagi fyrir hverfin eru nú komnar í aðgering...

Formlegur kynningartími tillagnanna er frá 16. nóvember 2023 til 1. febrúar

Netspjall




## Efst á baugi



### Íbúafundur um hverfisskipulag Hlíða

Íbúafundur borgarstjóra var haldinn 21. nóvember 2023 á Kjarvalsstöðum. Upptöku af fundinum má finna hér.

— [Sjá meira](#)



### Hverfisskipulag Hlíða í auglýsingu

Borgarráð samþykkti á fundi sínum 9. nóvember að setja tillögur að hverfisskipulagi fyrir Háteigs-, Hlíða og Öskjuhlíðarhverfi í auglýsingu.

— [Sjá meira](#)



### Hverfisganga

Farið var í hverfisgöngur í Hlíðum þegar vinnutillögur hverfisskipulags voru kynntar.

— [Sjá meira](#)



[Netspjall](#)

Hverfisskipulag fyrir Hlíðar | Reykjavík

reykjavik.is/hverfisskipulag/hlidar

## Hvað er hverfisskipulag?

Hverfisskipulag er deiliskipulag fyrir gróin hverfi sem á meðal annars að gera þau vistvænni og sjálfbærari og þróa byggðina í takt við breyttar áherslur.

[Meira um hverfisskipulag](#)

## Samráð

Íbúar fá tækifæri til að hafa áhrif á skipulagsvinnuna.

[Meira um samráð](#)

### Tengt efni

- [Háteigshverfi - almenn greinargerð](#)
- [Háteigshverfi - skipulagsskilmálar](#)
- [Háteigshverfi - skipulagsuppdráttur](#)
- [Hlíðahverfi - almenn greinargerð](#)
- [Hlíðahverfi - skipulagsskilmálar](#)
- [Hlíðahverfi - skipulagsuppdráttur](#)
- [Öskjuhlíðarhverfi - almenn greinargerð](#)
- [Öskjuhlíðarhverfi - skipulagsskilmálar](#)
- [Öskjuhlíðarhverfi - skipulagsuppdráttur](#)
- [Verklýsing hverfisskipulagsgerðar - Hlíðar](#)
- [Samráðsskýrsla - Hlíðar](#)
- [Byggðakönnun Hlíða - I. hluti](#)
- [Byggðakönnun Hlíða - II. hluti](#)

[Netspjall](#)



Auglýsingar sem birtust í dagblöðum, á netinu og strtóskýlum.



**Reykjavíkurborg**  
Umhverfis- og skipulagssvið

## Hverfisskipulag í Háteigshverfi, Hlíðahverfi og Öskjuhlíðarhverfi

Í samræmi við 5. mgr. 37. gr. sbr. 1. mgr. 41. gr. skipulagslaga nr. 123/2010, er hér með auglýst tillaga að hverfisskipulagi Háteigshverfi, Hlíðahverfi og Öskjuhlíðarhverfi.



Á fundi umhverfis- og skipulagsráðs 1. nóvember 2023, borgarráði Reykjavíkur þann 9. nóvember 2023 var samþykkt að auglýsa tillögu að hverfisskipulagi í Háteigshverfi, Hlíðahverfi og Öskjuhlíðarhverfi. Hverfisskipulag er ný skipulagsáætlun fyrir gróin hverfi og kemur í stað eldri deiliskipulagsáætlana sem verða felldar úr gildi við samþykkt hverfisskipulags.

Helstu markmið hverfisskipulagsins eru að stuðla að sjálfbærum og vistvænum hverfum, bæta þjónustu, fjölga íbúðum og auðvelda íbúum að sækja um breytingar á fasteignum sínum.

Sýning á tillögum fyrir hverfisskipulag í Háteigshverfi, Hlíðahverfi og Öskjuhlíðarhverfi verður á eftirfarandi stöðum:

- Kjarvalsstöðum: 21. til 23. nóvember, kl. 10:00 til 17:00.
- Borgartúni 12-14: 16. nóvember til 11. janúar 2024, kl. 8:30 til 16:00.

Íbúafundur verður haldinn á Kjarvalsstöðum 21. nóvember kl. 19.30 til að kynna helstu tillögur. Kynningartíminn stendur í átta vikur, til 11. janúar 2024. Á þeim tíma er hægt að gera athugasemdir við tillögur að hverfisskipulagi í Skipulagsgáttinni á vef Skipulagsstofnunar, skipulagsgatt.is. Bent er á að allar athugasemdir eru opinber gögn sem lögum samkvæmt skal birta, ásamt svörum skipulagsfulltrúa, þegar tillögurnar eru sendar Skipulagsstofnun til gildistöku.

Íbúar og hagsmunaaðilar eru hvattir til að kynna sér tillögurnar sem aðgengilegar eru á síðinni reykjavik.is/hverfisskipulag/hlíðar

Reykjavík 16. nóvember 2023  
Skipulagsfulltrúi Reykjavíkur

Borgartúni 12-14, 105 Reykjavík, sími: 411 1111, www.reykjavik.is

### Einblöðungur/auglýsing

## Góð hverfi verða enn betri

– nýtt hverfisskipulag Hlíða-, Háteigs- og Öskjuhlíðarhverfis

Nú liggja fyrir lokatillögur að hverfisskipulagi fyrir Hlíða-, Háteigs- og Öskjuhlíðarhverfi. Íbúar eru hvattir til að kynna sér hverju nýtt hverfisskipulag gæti hugsanlega breytt fyrir eign þeirra og nærumhverfi.

**21. nóvember** – íbúafundur með borgarstjóra á Kjarvalsstöðum kl. 19.30, þar sem tillögurnar verða kynntar.

**21.–23. nóvember** – sýning á Kjarvalsstöðum þar sem hægt er að skoða tillögurnar.

**26. nóvember** – ganga um hverfin, lagt verður af stað frá Kjarvalsstöðum kl. 13.

Sama sýning verður opin fram að jólum í Þjónustuveri Reykjavíkurborgar á fyrstu hæð í Borgartúni 12–14.

**Öll velkomin.**





**Reykjavík**

### Strætóskýli

## Nýtt hverfisskipulag Hlíða-, Háteigs- og Öskjuhlíðarhverfis

kynnt á Kjarvalsstöðum 21.–23. nóv.






**Reykjavík**







ÞJÓNUSTU Í ÞESSU HVERFI ER AÐTAVANT? HVAR ER NÆSTA FISKBÚÐ TIL DÆMIS? KÓPAVOGI?

VÆRI EKKI MÁL AÐ BREYTA ÖLLUM ÞESSUM TÖMU BÍLSKURUM Í LITLAR ÍBUDIR?

ÞSKJUHLÉÐIN ER ÞJÓÐARGERSEMI.

ÉG SÉ ENGA RUSLANTUNNU KLÍNÐU BARA TYGGJÓÐINU Í LAUFBLAÐ.

WUNDER-SCHÖN!

ÞVÍLÍK ÚTSÝNINGI SÉRÐU TUNGLIÐ YFIR ESJUNNI?

Í FRAMTÍÐinni GETUM VIÐ VONANDI RÆKTAD ALLSKONAR GRÆNMETI HÉRNA Í ÞSKJUHLÉÐinni.

ÉN KEX?

KOMDU NÚ OG KRÖPPADU MÉR, KRUMMI NAFNI MINN.

ÆTTUM VIÐ EKKI AÐ HJÓLA Á HJÓLASTÍGNUM?

ÞAÐ ER ENGINN HJÓLASTÍGUR HÉR, LAMBÍÐ MITT.

ÚFF, SPRAUTUNÁLAR OG BJÓRÐÓSIR HÆGRÍ VINSTRI.

ÉG ÖTTAST BARA UM ÖRYGGI MITT HÉRNA.

JÁ ÞAÐ VANTAR ALVEG GÖTULÓS.

GUÐ BLESSI HÁTEIGINN.

STUNDUM ÍMYNDA ÉG MÉR AÐ ÉG SÉ Á LEIÐ Í METRÓ.

NICE NEIGHBOURHOOD! BUT IS THERE NO BAR OR A CAFE?

MÉR FINNST NÚ BARA HUGGLEGT AÐ HEYRA Í FERÐAMÖNNUNUM.

MÉR FINNST ALVEG BRÁÐNAUÐSYNLEGT AÐ FÁ SUNDLAUG Í HVERFIÐ.

Í ÞESSU HVERFI HÖFUM VIÐ SANNARLEGA ALLT TIL ALLS LITLI MINN.

EÐ ÞAÐ VÆRI UPPTÖKUSTUÐIÐ HÉRNA FÁ MÝNDI ÉG PIKKA HIG UPP.

SJIPPOGHOJ!

JÁ, EÐA BOLTALAND.

FYRR VAR MÉR  
MÁLEN NU ER MÉR  
MEIRA MÁL. OG EKKI  
SALERNI Í SJÓN MÁLI.



VÖÐALEGA ER ÞESSI  
UMFERÐARNIÐUR EITTHVAÐ  
NIÐURDRÆPANDI. SVO ÉG TALI NÚ  
EKKI UM SVIFRYKID.

FASTMÓTAD,  
ÞÉTTBYGGT OG  
GRÓÐURSÆLT HVERFI.  
ALGJÖR SNILLD.



ER EKKI LÖNGU  
TÍMABÆRT AÐ LEGGJA  
MIKLUBRAUTINA Í  
STOKK?

KOMA SVO, ANNARS  
HURFUM VIÐ AÐ BÍÐA  
SVO LENGI EFTIR NÆSTA  
GRÆNA LIÓSI!

BYGGÐAVERND  
SKIPTIR MIKLUM MÁLI Í  
SVONA SÉRSTÖKU  
HVERFI EINS OG HESSU

VIÐ ERUM ALGJÖRLEGA  
TILBUIN TIL AÐ GANGAST  
UNDIR HÖMLUR TIL AÐ  
VIÐHALDA  
YFIRBRAGÐINU

LEIKSKÓLAR,  
GRUNNSKÓLAR,  
MENNTASKÓLI, SÉRSKÓLI.  
HLÍÐAHVERFI SKÓLAR  
ÞIG TIL!

MINN DRAUMUR  
ER JARÐBUNDINN -  
MOLTUGERÐI!



MAAAATUR!



SÉRÐU PERLUNA?  
NAFLA ALHEIMS?

FRISBÍ ER ALLS  
EKKI BARA FYRIR  
HUNDA



FRISBÍGOLFI  
UPPÁHALDIÐ  
MITT!



NEI, HJÁLPI  
MÉR NU ALLIR,  
ÞAD ER BYRJAD AÐ  
RIGNA



HÚNER  
SANNKÖLLUÐ  
PERLA.



MJÁ, MÉR LITIST  
EKKERT ILLA Á AÐ  
FÁ BÆNDAMARKAÐ  
Í NÁGRENNID



ÉG VELTIST UM  
Á GRÆNNI  
BYLGIU


ÞAD VÆRI NÚ  
EKKI VR VEGGI  
AÐ FÁ FLEIRI  
LISTAVERK Á TUNID



ÉG KÝS EINHÖMA  
SKOPP - GUMMISVÆÐI  
FYRIR FIMLEIKASTÖKKI!

KLAMBRATÚNIÐ?  
MIÐSTÖÐ LISTA OG  
MENNINGAR!





Útgáfa 1/31.10.2023 Breytt 14.06.2024

Reykjavíkurborg  
Borgartún 12-14  
105 Reykjavík

