

013676



TIL ÁBENDINGAR
Skylt er að þinglýsa
eignaskiptayfirlýsingu
sem við það öðlast gildi

Skjal A
Móttekið til þinglýsingar

29. OKT. 2019

Eignaskiptayfirlýsing
Varmahlíð 1
Reykjavík

INNFAERT
23. JAN. 2020

Hlaug Þorvaldsson

Matshlutar 01-14

Landeignanúmer: L107476

Staðgreinir: 0-1- 1762501

Eignaskiptayfirlýsing

Staðfang: Varmahlíð 1, Reykjavík
Matshluti: 01-14
Landeignanúmer: L107476

Eignaskiptayfirlýsing þessi kemur í stað eignaskiptayfirlýsingar útg. 30. september 2011, með þinglýsingarnúmer 411-U-000504/2012, sem fellur úr gildi við þinglýsingu þessarar. Breytingar frá fyrri eignaskiptayfirlýsingu eru þær að stofnaðar eru 2 nýjar fasteignir. Uppruni þeirra beggja er fasteign með fasteignanúmerið F2259581. Alls verða því fjórar fasteignir á lóðinni og tilheyrir mhl. 02 annarri nýju fasteigninni og mhl. 07 hinni.

Yfirlýsingin er 7 síður, tölusettar auk fylgiskjala, alls 28 síður.

Fylgiskjöl

1. Skráningartöflur (7 bls.)
 - Mhl. 01 dags. 29.07.2019. Rafn Kristjánsson.
 - Mhl. 02 dags. 22.08.2016. Rafn Kristjánsson.
 - Mhl. 07 dags. 08.01.2019. Ásta Guðrún Beck.
 - Mhl. 03-06 dags. 05.09.2011. Rafn Kristjánsson.
 - Mhl. 08-14 dags. 05.09.2011. Rafn Kristjánsson.
2. Útreikningur og forsendur hlutfallstalna (1 bls.)
3. Teikningar sem sýna skiptingu eignar, grunnmynd, snið og afstöðu samþykktar af byggingafulltrúanum í Reykjavík þann 24. september 2019, 12. febrúar 2019, 1. nóvember 2018, 18. júlí 2017, 30. maí 2017, 11. ágúst 2011 og 18. maí 2010. (12 bls.)

Forsendur

Eignaskiptayfirlýsing þessi er gerð af Ástu Guðrúnu Beck, kt. 120571-4279, leyfishafa nr. 296 og er stuðst við eftirfarandi gögn:

- Lög um fjöleignarhús nr. 26/1994, með síðari breytingum.
- Reglugerð nr. 910/2000 um eignaskiptayfirlýsingar, útreikning hlutfallstalna o.fl. í fjöleignahúsum.
- Reglur og leiðbeiningar Fasteignamats ríkisins og byggingafulltrúa um skráningu mannvirkja sem fylgja reglugerð nr. 910/2000.
- Útreikningar miðast við meðfylgjandi skráningartöflur.

Mannvirki

Á lóðinni standa nokkur mannvirki sem skiptast í 14 matshluta.

23 OKT 2019

GÖG

Matshlutar 01-11 eru sambyggðir og teljast í skilningi fjöleignarhúsalaga eitt hús. Einnig er litið á mhl. 13 og 14 sem eitt hús. Mhl. 12 er stakstæður á lóð.

Mhl. 01 er Perlan, steyppt hús, 6 hæðir og kjallari. Þak hússins er úr gleri sem borið er uppi af grind úr köntuðum rörum sem jafnframt eru nýtt til upphitunar í húsinu. Glerpakið er hluti af kúlufleti. Skráð byggingarár er 1991.

Mhl. 02-07 eru sex geymar sem mynda úthliðar þeirra hluta af ytra byrði Perlunnar sem er neðan hvolfpaksins. Geymarnir eru úr stáli á steypptum undirstöðum, einangraðir og klæddir að utan með álklaðningu. Skráð byggingarár er 1991. Tveir þeirra hafa verið tæmdir og nú er í mhl. 02 safn á tveimur hæðum og í mhl. 07 er stjórnuver á einni hæð með millilofti. Óbreytt notkun er í mhl. 03-06 sem eru vatnsgeymar.

Mhl. 08 er þvottahús og matvælageymsla, steyppt hús neðanjarðar sem byggt er upp að mhl. 09 á austurgafli. Húsið er ein hæð. Skráð byggingarár er 1991.

Mhl. 09 er spennistöð, steyppt hús neðanjarðar sem byggt er upp að mhl. 08 og 10 á vestur- og norðurgafli. Húsið er ein hæð. Skráð byggingarár er 1998.

Mhl. 10 er starfsmannaaðstaða og geymsla, steyppt hús neðanjarðar sem byggt er upp að mhl. 09 og 11 á austur- og vesturgafli. Húsið er ein hæð. Skráð byggingarár er 1991.

Mhl. 11 eru steyppt leiðslugöng neðanjarðar undir vatnsgeymum. Inngangur í göngin er byggður upp að mhl. 10 á vesturhlið. Göngin eru ein hæð. Skráð byggingarár er 1987.

Mhl. 12 er dælu- og stjórnstöð fyrir snjóbræðslukerfi í stéttum og bílastæðum og einnig fyrir vatnsúðakerfi í mhl. 01. Húsið er neðanjarðar, steyppt og einnar hæðar. Skráð byggingarár er 1989.

Mhl. 13 er gas- og sorpgeymsla, steyppt hús á einni hæð, að hluta byggt upp að mhl. 14 á suðurgafli. Fyllt er að suður- og vesturhlið hússins en hluti norðurhliðar og austurhliðar þess er yfir jarðvegsyfirborði. Skráð byggingarár er 1990.

Mhl. 14 er lokahús (blöndunarstöð fyrir heitt vatn ásamt spennistöð), steyppt hús á einni hæð, byggt að litlum hluta upp að mhl. 13. Fyllt er að suður- og vesturhlið hússins en hluti austurhliðar og norðurhliðar þess er yfir jarðvegsyfirborði. Skráð byggingarár er 1967.

Brúttórúmmál og birt flatarmál matshluta og húsa er sem hér segir:

Varmahló 1	Brúttórúmmál	Hlutf. í húsi	Hlutf. í lóð
Mhl.			
01	25.886,1	45,55%	44,17%
02	4.621,2	8,13%	7,89%
03	4.621,2	8,13%	7,89%
04	4.621,2	8,13%	7,89%

05	4.621,2	8,13%	7,89%
06	4.621,2	8,13%	7,89%
07	4.850,3	8,53%	8,28%
08	720,8	1,27%	1,23%
09	61,5	0,12%	0,10%
10	366,2	0,64%	0,62%
11	1.841,3	3,24%	3,14%
12	136,3	100,00%	0,23%
13	122,2	7,51%	0,21%
14	1.504,3	92,49%	2,57%
Alls í húsi 1 (mhl. 01-11)	56.832,2	100,00%	
Alls í húsi 2 (mhl. 12)	136,3	100,00%	
Alls í húsi 3 (mhl. 13 og 14)	1.626,5	100,00%	
Alls á lóð	58.595,0		100,00%

Lóð

Lóðin Varmahlíð 1 L107476 er 30.659,0 m² leigulóð í eigu Reykjavíkurborgar. Lóðarleigusamningur var útgefinn þann 1. desember 2005 og er hann til 50 ára frá 1. júní 2005 að telja (þinglýsingarnúmer 411-U-010453/2005).

Lóðin, sem er viðskipta og þjónustulóð, er í óskiptri en hlutfallslegri sameign fjögurra fasteigna á lóðinni. Á lóðinni eru 188 bílastæði, 180 almenn stæði, 4 fyrir hreyfihamlaða og 4 fyrir rútur.

Tvö listaverk eru á lóðinni og sjá eigendur listaverkanna um allt viðhald á listaverkum sínum. Listaverkin eru:

- Listaverkið Hljómsveit eftir Þorbjörgu Pálsdóttur í eigu Reykjavíkurborgar.
- Listaverkið Hitavættir eftir Róbert Dell í eigu Orkuveitu Reykjavíkur.

Eigendur listaverkanna mega fjarlægja listaverk sitt óski þeir þess og ber þá að laga öll ummerki eftir það. Eins ber að fjarlægja þau ef eigendur fasteignanna fara fram á það.

Eignarhlutar 01-0101 (F2032823), 02-0101 (F2505273) og 07-0101 (F2505274) sjá um rekstur á allri lýsingu á lóðinni Varmahlíð 1, kostnað og rekstur á snjóbræðslulögnum á lóðinni og útsýnispöllum, svo og allt viðhald og rekstur lóðarinnar. Skiptist rekstrarkostnaður eftir innbyrðis hlutfalli brúttórúmmáls milli eignarhlutanna þriggja.

- Kvöð er um lagnir Perlunnar, OR, Mílu og annarra veitustofnanna á meirihluta lóðarinnar.
- Kvöð er um rétt OR og Mílu til að leggja nýjar lagnir í jörðu innan svæðis á meirihluta lóðarinnar.

- Kvöð er á lóð varðandi aðgang frá neyðarútgöngum (mannopum) frá brunnum á undirgöngum (mhl. 11).
- Kvöð er um ótakmarkaðan aðgengisrétt að vatnstæmdum geymum (mhl. 02 og 07) gegnum aðalinngang Perlunnar og að snyrtingum í kjallara Perlunnar (mhl. 01)
- Kvöð eru um ótakmarkaðan aðgengisrétt allra eigenda að lögnum sem honum tilheyra og eru í undirgöngum (mhl. 11).
- Kvöð er um aðgang Flugumferðarstjórnar að aðflugsvita flugmálastjórnar sem er ofan á Perlunni.
- Kvöð er um aðgang Reykjavíkurborgar, OR og fleiri stofnana að fjarskipta-loftnetum sem eru ofan á Perlunni.

Sjá lóðarleigusamning varðandi aðrar kvaðir á lóðinni.

Skipting orkukostnaðar

Hitakostnaður.

Öll heitavatnsnotkun fer á sameiginlegan mæli og skiptist kostnaður milli eignarhluta 01-0101 (F2032823), 02-0101 (F2505273) og 07-0101 (F2505274) eftir hlutfalli brúttórúmmáls. Sama gildir um kostnað vegna kaldavatnsnotkunar sem fer á einn mæli. Kvöð er um aðgengi eigenda þeirra eignarhluta sem greiða kostnað við heitt og kalt vatn að inntökum og mælum sem staðsettir eru í kjallara mhl. 01.

Rafmagnskostnaður.

Rafmagnsnotkun í eignarhluta 03-0101 (F2259581) fer á sérstakan mæli og greiðir eigandi þeirrar fasteigna þá notkun.

Öll önnur rafmagnsnotkun fer á sameiginlegan mæli og hafa eigendur ákveðið að kostnaður af rafmagnsnotkun skiptist á milli eignarhluta 01-0101(F2032823), 02-0101 (F2505273) og 07-0101 (F2505274) eftir hlutfalli brúttórúmmáls meðan ekki hafa verið settir upp sérstakir notkunarmælar fyrir hverja fasteign. Á þann mæli fer einnig rafmagnskostnaður við flóðlýsingu Perlunnar, lýsingu bílastæða og göngustíga og rafmagnsnotkun fyrir stjórnstöð (mhl. 12) og dælingu á vatni inn í snjóbræðslukerfi í stétt kringum Perluna og í bílastæðum og gangstéttum.

Kvöð er um aðgengi eigenda þeirra eignarhluta sem greiða kostnað við rafmagn að inntökum og mælum sem staðsettir eru í kjallara mhl. 01.

Samantekt stærða og hlutfallstalna fyrir útreikning eignaskipta

Sjá fylgiskjal.

Séreignarhlutar

Fasteignanúmer F2032823 (Perlan)

Birt stærð séreignar er 4897,7 m².

Eigninni tilheyrir ásamt hlutdeild í húsum og lóð:

- Mhl. 01 sem er Perlun 4458,9 m²
- Mhl. 08 sem er þvottahús og matvælagæymsla norðan við Perluna 226,5 m²
- Mhl. 10 sem er aðstaða starfsmanna norðan við Perluna 122,8 m²
- Mhl. 12 sem er sprinkler og snjóbræðslustöð 52,5 m²
- Mhl. 13 sem er gas- og sorpgæymsla 37,0 m²

Kvöð er um ótakmarkaðan aðgengisrétt að vatnstæmdum geymum (mhl. 02 og 07) gegnum aðalinngang Perlunnar og að snyrtingum í kjallara Perlunnar (mhl. 01).

Hlutfallstala í húsi 1	47,45%
Hlutfallstala í húsi 2	100,00%
Hlutfallstala í húsi 3	7,51%
Hlutfallstala í lóð	46,47%
Hlutfallstala í rafmagnsnotkun	73,21%
Hlutfallstala í rekstri og umhirðu lóðar	73,21%
Hlutfallstala í hita	73,21%

Fasteignanúmer F2505273 (safn)

Birt stærð séreignar er 845,7 m².

Eigninni tilheyrir mhl. 02 sem er safn ásamt hlutdeild í húsi og lóð.

Hlutfallstala í húsi 1	8,13%
Hlutfallstala í lóð	7,89%
Hlutfallstala í rafmagnsnotkun	13,07%
Hlutfallstala í rekstri og umhirðu lóðar	13,07%
Hlutfallstala í hita	13,07%

Fasteignanúmer F2505274 (stjórnuver)

Birt stærð séreignar er 498,8 m².

Eigninni tilheyrir mhl. 07 sem er stjórnuver ásamt hlutdeild í húsi og lóð.

Hlutfallstala í húsi 1	8,53%
Hlutfallstala í lóð	8,28%
Hlutfallstala í rafmagnsnotkun	13,72%
Hlutfallstala í rekstri og umhirðu lóðar	13,72%
Hlutfallstala í hita	13,72%

Fasteignanúmer F2259581 (veitur)

Birt stærð séreignar er 2725,7 m².

Eigninni tilheyrir mhl. 03, 04, 05 og 06 sem eru vatnsgeymar. Auk þess mhl. 09 sem er

spennistöð, mhl. 11 sem eru undirgöng og brunnar og mhl. 14 sem er lokahús á Öskjuhlíð ásamt hlutdeild í húsum og lóð. Kvöð er um ótakmarkaðan aðgengisrétt allra eigenda að lögnum sem honum tilheyra og eru í undirgöngum (mhl. 11).

Hlutfallstala í húsi 1	35,89%
Hlutfallstala í húsi 3	92,49%
Hlutfallstala í lóð	37,36%
Hlutfallstala í rafmagnsnotkun	0%
Hlutfallstala í rekstri og umhirðu lóðar	0%
Hlutfallstala í hita	0%

Asta Guðrún Beck 14.10'19
 Ásta Guðrún Beck dags.
 28/10/19
Gunnar Ó. Gunnarsson
 Staðfesting byggingafultrúa dags.

Undirskriftir eigenda allra eignarhluta í húsinu:

Staður Reykjavík dags. 24. Okt 2019


Ólafur Helgi Ólafsson
 Eignasjóður Reykjavíkurborgar (F2032823)

HARPA Þ. Þórðardóttir
 Veitur ohf. (eignarhlutar F2505273, F2505274 og F2259581)

Vottar að rétttri undirritun, dagsetningu og fjárræði:

Belinda Eir Engibergsdóttir 240283-3529.
 Nafn Kt.

Ólafur Sigurðsson 1905784379
 Nafn Kt.



Stærtingartefla: Geymr uð Pélusa Varmahlöð 1
Landnúmer: 107476
Matshlutanúmer: 03

Stærðgætt: Rósh Kristjánsson
Kennitala: 0602483119
Dagur: 05.09.11

Uppskipting og lýsing

D0	D1	D2	D3	D4	D5	D6	D7	D8	D9	D10a	D10b	D11	D12	D16	D17
Lögn	Fyrir	Hönd	Hönd	Eig.	Stærð	Stærð	Stærð	Stærð	Stærð	Stærð	Stærð	Stærð	Stærð	Stærð	Stærð
Laun	húð	laun	húð	húð	húð	húð	húð	húð	húð	húð	húð	húð	húð	húð	húð
		Matshúð			427,1	0,0	0,0	427,1	0,0	0,0	427,1	4 621,2	412,6	427,1	4 381,812
		Bötn									85,4				
A	01	1. hæð	T	0101	427,1	0,0	0,0	427,1	0,0	10,40	11,06	4 535,8	412,6	427,1	4 381,812
		Geymr			427,1			427,1				4 535,8	412,6	427,1	4 381,812

Afbúgaesemdir

Ívona þremur geyms er sett 22,02 m og yfir þremur geyms 23,32 m, vöggþykki með enangrun 20 cm.
 Stúpla og enangrun þaks er 21 cm

Samsægnir samra

Eignarhald

Eignarhald	Eignarhald	Stærð	Stærð	Stærð	Stærð
húð	húð	húð	húð	húð	húð
0101	Geymr	427,1	4 381,812	4 381,812	4 381,812
	Allt	427,1	4 381,812	4 381,812	4 381,812

Stærtingartefla: Geymr uð Pélusa Varmahlöð 1
Landnúmer: 107476
Matshlutanúmer: 03

Stærðgætt: Rósh Kristjánsson
Kennitala: 0602483119
Dagur: 05.09.11

Uppskipting og lýsing

D0	D1	D2	D3	D4	D5	D6	D7	D8	D9	D10a	D10b	D11	D12	D16	D17
Lögn	Fyrir	Hönd	Hönd	Eig.	Stærð	Stærð	Stærð	Stærð	Stærð	Stærð	Stærð	Stærð	Stærð	Stærð	Stærð
Laun	húð	laun	húð	húð	húð	húð	húð	húð	húð	húð	húð	húð	húð	húð	húð
		Matshúð			427,1	0,0	0,0	427,1	0,0	0,0	427,1	4 021,2	412,6	427,1	4 381,812
		Bötn									85,4				
A	01	1. hæð	T	0101	427,1	0,0	0,0	427,1	0,0	10,40	11,06	4 535,8	412,6	427,1	4 381,812
		Geymr			427,1			427,1				4 535,8	412,6	427,1	4 381,812

Afbúgaesemdir

Ívona þremur geyms er sett 22,02 m og yfir þremur geyms 23,32 m, vöggþykki með enangrun 20 cm.
 Stúpla og enangrun þaks er 21 cm

Samsægnir samra

Eignarhald

Eignarhald	Eignarhald	Stærð	Stærð	Stærð	Stærð
húð	húð	húð	húð	húð	húð
0101	Geymr	427,1	4 381,812	4 381,812	4 381,812
	Allt	427,1	4 381,812	4 381,812	4 381,812

Stærðgættarstaða yfirm og samþykkt
 27/10 2011
 Eir Gunnar Ólafsson
 Stærðgættarstaða

43763
 PYLGISKJÖL
 MED MÁL NR.



www.verkis.is - símt: +354 422 8000
 SAMBYGGT.
 1 2011-10-25 BYGGINGAENEFD AFV RK SE RK
 ÚTG DÖS
 BIRFRÖDUR
 TEEK HANR RYMT SAMB
 VARMAHLÖÐ 1, REYKJAVÍK
 MATSHLUTAR Á LÖÐ
 Stærtingarteflur
 Mhl. 03 og Mhl. 04
 VEROFANG 09146 TERNING 0
 C40.013 1

Stofngættuálfur og
sambýkt
27/10 2011
EVA GUÐMUNDSDÓTTIR
TÖPUNARÁTTISDÓTTIR

RYGJSKJOL
MED MÁL NR. 43763



www.verkis.is - sími: +354 422 8000

SAMBÝKT
Rita Þingjón
s.c. oo. yf. hf.


1 2011-10-25 BYGGINGAERND AFV RK BE RK
078 DAGS BROTENDUR TEK 1000 RVOT SAAB

VARMAHLÍÐ 1, REYKJAVÍK
MATSHLUTARÁLÖÐ
Skifingardalur
MNL 11 og MNL 12

VERKJANG 09146 TERNING C40.017 1

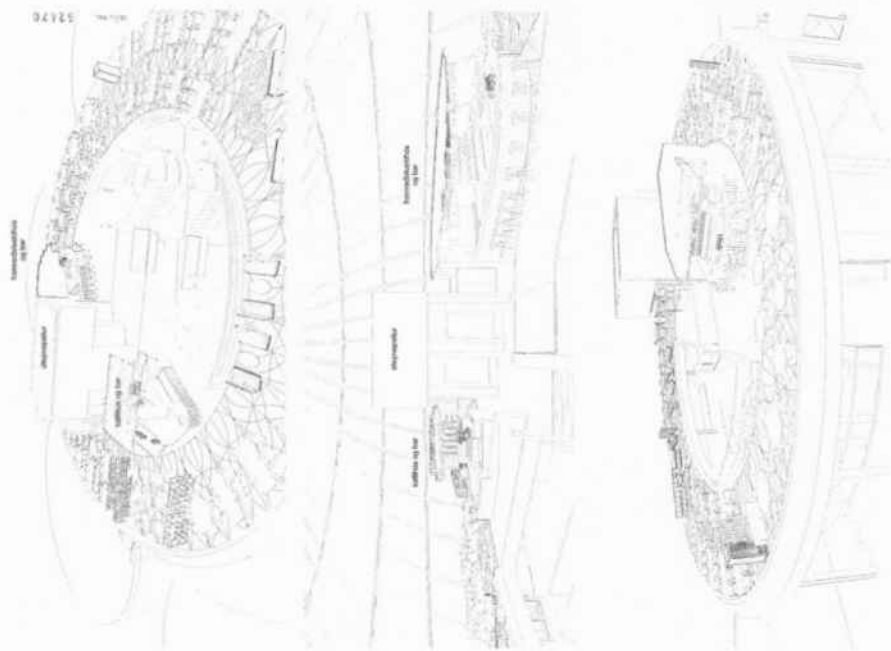
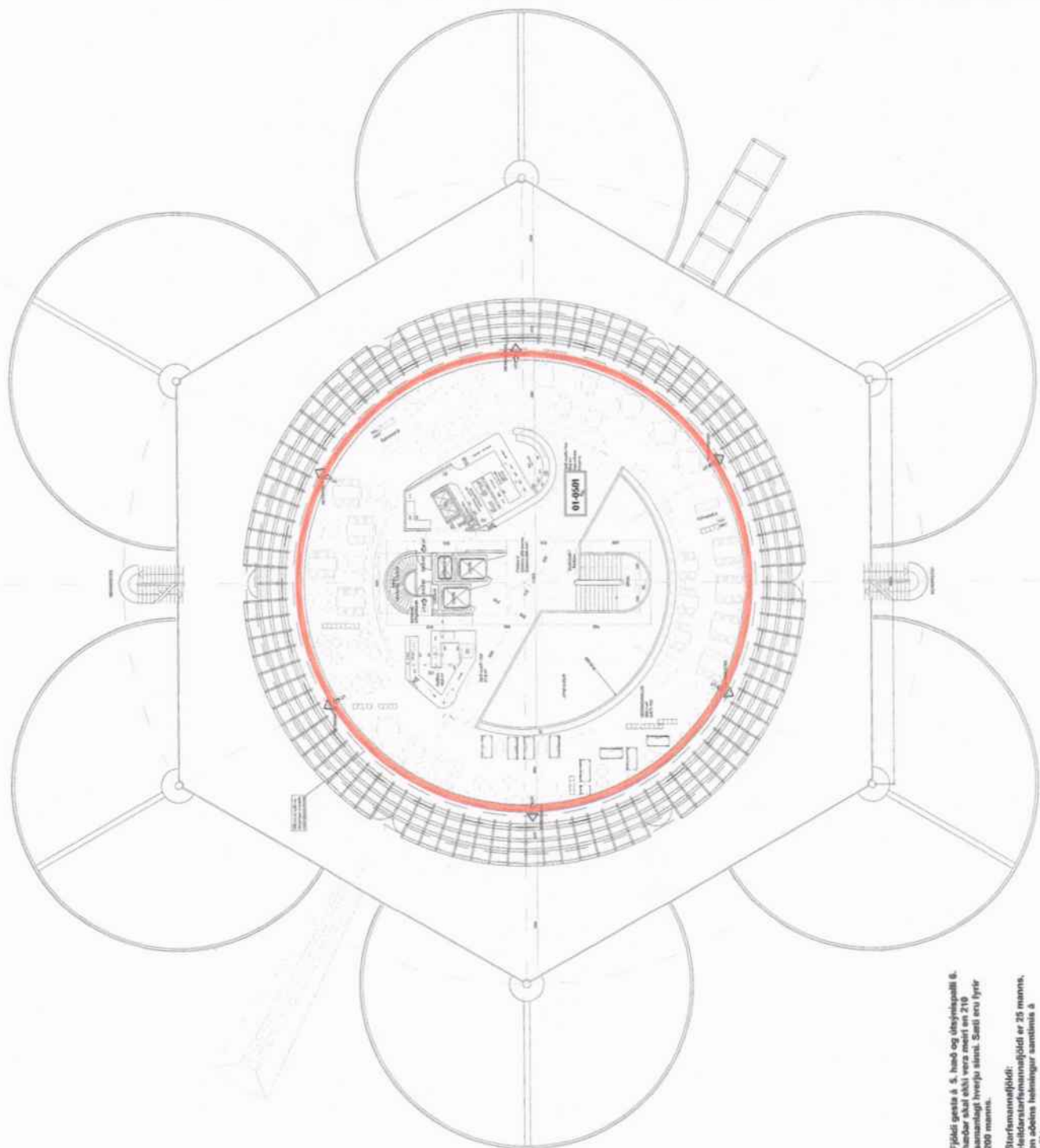
Skifingartala: Undirgöng og brunnar undir geymslu Varmahlíð 1		Stofngættuálfur: Rósh Kristjánsson		Unglaða 4 D1E		Kennisla: 000248-3119												
Landnúmer: 107470		Málheiti: 11		Dagur: 5.9.2011														
Upplýsing og lýsing	D0 Látn	D1 Porm hæð-röð	D2 Höfn leik	D3 Höfn Rokun	D4 Eignar- hald	D5 Stærðir Brotendur m²	D6 OSM Málbur m²	D7 Op m²	D8 Brotendur m²	D9 Brotendur átt + 1,8 m²	D10a Stærðir m²	D10b Stærðir m²	D10c Stærðir m²	D11 Brotendur m²	D12 Höfnendur m²	D16 Delt Brotendur m²	D17 Dagla- Málbur m²	D17 Dagla- Málbur m²
			Málheiti			633,6	0,0	2,5	631,3	2,4				1 841,3	537,0	620,0		1 457,972
			Both											125,2				
			Kjallari			626,2	0,0	0,0	626,2	0,0				1 702,4	534,1	626,2		1 452,752
A	0001		Özgar og brunnar	T	0101	626,2	2,5	0,0	626,2	0,0	2,30			1 702,4	534,1	626,2	2,72	1 452,752
			1. hæð			7,6	0,0	0,0	5,1	2,4				13,7	2,9	2,7		2,7
A	0101		Inngangur	U	0101	7,6	0,0	2,5	5,1	2,4	0,30			13,7	2,9	2,7		5,220
Afhugasemdir																		
Undirgöng og brunnar eru reykjavör og undir geymslu í Özgaraból																		
Einn inngangur er ein í göngun auk reykjavör gegnum 3 lövelli manna																		
Samskipti samra																		
Eignarhald																		
Eignarhald																		
0101 Inngangur 628,9 1 457,972; 1 457,972																		
Allt 628,9 1 457,972; 1 457,972																		

Skifingartala: Sprekkir og upplösbrotendur Varmahlíð 1		Stofngættuálfur: Rósh Kristjánsson		Unglaða 4 D1E		Kennisla: 000248-3119												
Landnúmer: 107470		Málheiti: 12		Dagur: 5.9.2011														
Upplýsing og lýsing	D0 Látn	D1 Porm hæð-röð	D2 Höfn leik	D3 Höfn Rokun	D4 Eignar- hald	D5 Stærðir Brotendur m²	D6 OSM Málbur m²	D7 Op m²	D8 Brotendur m²	D9 Brotendur átt + 1,8 m²	D10a Stærðir m²	D10b Stærðir m²	D10c Stærðir m²	D11 Brotendur m²	D12 Höfnendur m²	D16 Delt Brotendur m²	D17 Dagla- Málbur m²	D17 Dagla- Málbur m²
			Málheiti			52,5	0,0	0,0	52,5	0,0				138,3	42,4	52,5		101,760
			Both											10,3				
			Kjallari			52,5	0,0	0,0	52,5	0,0				120,0	42,4	52,5		66,720
A	0001		Sprekkir	T	0001	52,5	0,0	0,0	52,5	0,0	2,40			77,5	27,8	32,3	2,40	66,720
A	0002		Sprekkir	U	X	20,2	0,0	0,0	20,2	0,0	2,40			48,5	14,6	20,2	2,40	35,040
C	0003		Síglur			7,5	0,0	0,0	7,5	0,0								
Afhugasemdir																		
Málheiti Özgar með reykjavör 30 cm þak með inngang sett 30 cm																		
Samskipti samra																		
Eignarhald																		
Eignarhald																		
0001 Sprekkir 52,5 101,760; 101,760																		
Allt 52,5 101,760; 101,760																		



Varmahlíð 1	Brúttórúmmál	Hlutf. í húsi 1	Hlutf. í húsi 2	Hlutf. í húsi 3	Hlutf. í lóð	Birt flatarmál	Skráningartafla	Eignarhald
Mhl.								
01	25.886,1	45,55%			44,17%	4458,9	29/07/2019	01-0101
02	4.621,2	8,13%			7,89%	845,7	22/08/2016	02-0101
03	4.621,2	8,13%			7,89%	427,1	05/09/2011	03-0101
04	4.621,2	8,13%			7,89%	427,1	05/09/2011	03-0101
05	4.621,2	8,13%			7,89%	427,1	05/09/2011	03-0101
06	4.621,2	8,13%			7,89%	427,1	05/09/2011	03-0101
07	4.850,3	8,53%			8,28%	498,8	08/01/2019	07-0101
08	720,8	1,27%			1,23%	226,5	05/09/2011	01-0101
09	61,5	0,12%			0,10%	15,0	05/09/2011	03-0101
10	366,2	0,64%			0,62%	122,8	05/09/2011	01-0101
11	1.841,3	3,24%			3,14%	628,9	05/09/2011	03-0101
12	136,3		100,00%		0,23%	52,5	05/09/2011	01-0101
13	122,2				0,21%	37,0	05/09/2011	01-0101
14	1.504,3				2,57%	373,4	05/09/2011	03-0101
Alls í húsi 1 (Perlan)	56.832,2	100,00%						
Alls í húsi 2 (sprinklerar)	136,3		100,00%					
Alls í húsi 3 (gas, sorp, spennistöð)	1.626,5			100,00%				
Alls á lóð	58.595,0				100,00%	8967,9		

Fasteign						Hlutf. í hita
01-0101	27231,6	47,45%	100,00%	7,51%	46,47%	73,21%
02-0101	4621,2	8,13%	0,00%	0,00%	7,89%	13,07%
07-0101	4850,3	8,53%	0,00%	0,00%	8,28%	13,72%
03-0101	21891,9	35,89%	0,00%	92,49%	37,36%	
Alls	58595	100,00%	100,00%	100,00%	100,00%	100,00%

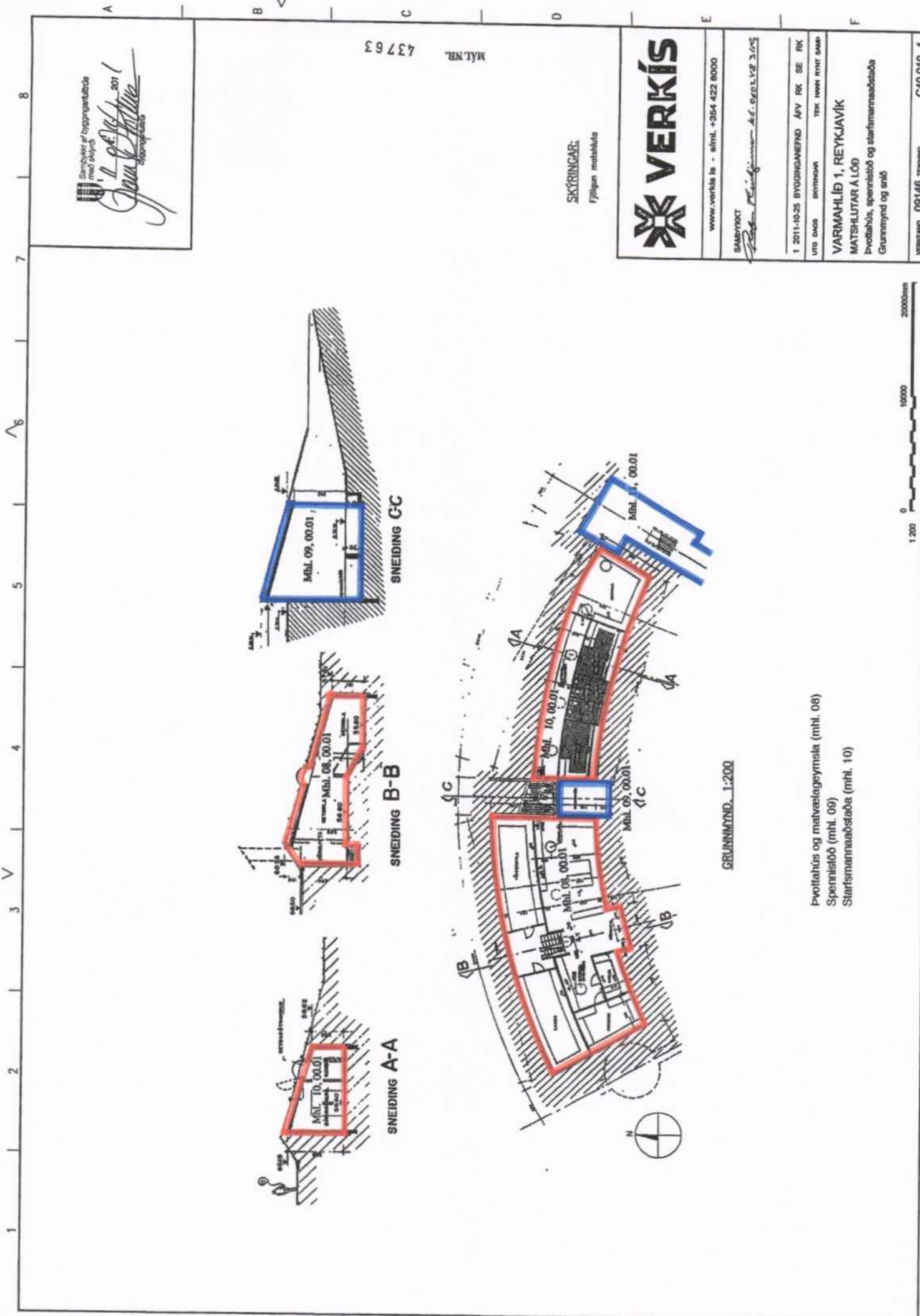


Perlan
 Varmahlid 1
 Landnumur
 107476

- RV - Ráðgjafi
- AV - Arkitektar
- MV - Matgjafi
- RV - Ráðgjafi
- HL - Höfud
- LS - Landnumur
- MF - Höfud
- MS - Höfud

Uppdráttir af höfud
 höfud og höfud
 höfud höfud höfud
 höfud höfud höfud

Arki- og Höfud
 Höfud
 Höfud



Sambærkt af byggingarfróða með skýrð

11.09.2011

Jon Þóttur
 Höfuðstjóri

MÁL NR. 43763

SKYRINGAR:
 Fjölga mótahúla



www.verkis.is - sími. +354 422 8000

SKYRIRKT

Robert Stefánsson A.D. 09.11.18 3.15

1 2011-10-25 BYGGINGAÆFND AFV RK SE RK
 ÚTÍ DÁÐI BRYGGIÐ

VARMAHLÍÐ 1, REYKJAVÍK
 MATSHLUTAR A LÓÐ
 Þvottahúsi, spennistöð og starfsmannabústaða
 Grunnmynd og árið

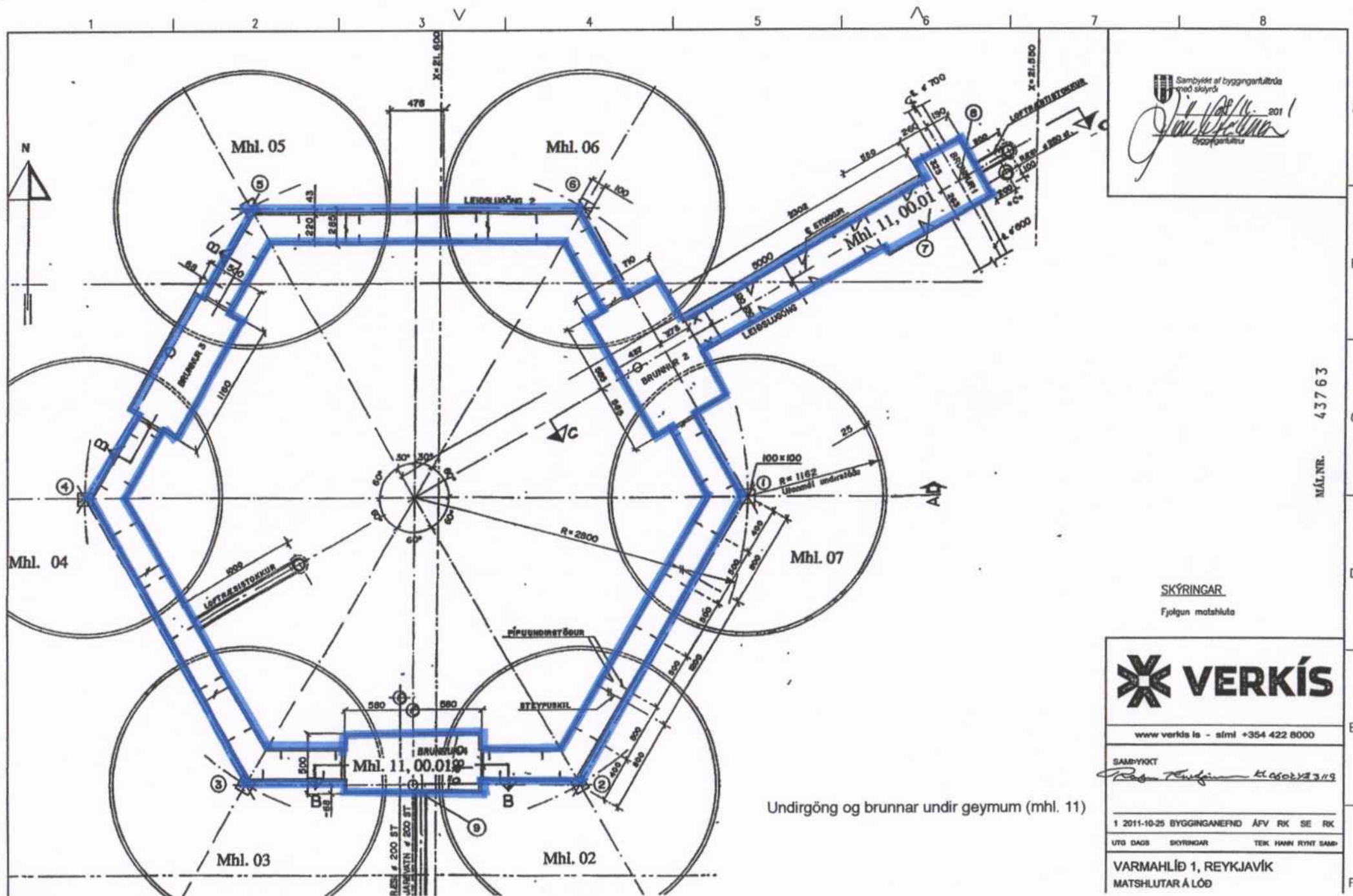
VERKFAVIÐ 09146 TERNING C-40.010 1

© 2011 Verkis. Öll réttindi eru reserved. 11.09.2011

Þvottahúsið og matvæðingeymsla (mhl. 08)
 Spennistöð (mhl. 09)
 Starfsmannabústaða (mhl. 10)

GRUNNMYND. 1:200





Samþykkt af byggingarútráð með skýringu
[Signature] 2011
 Byggingarútráð

MÁL.NR. 43763

SKÝRINGAR
 Fjölgun matshluta

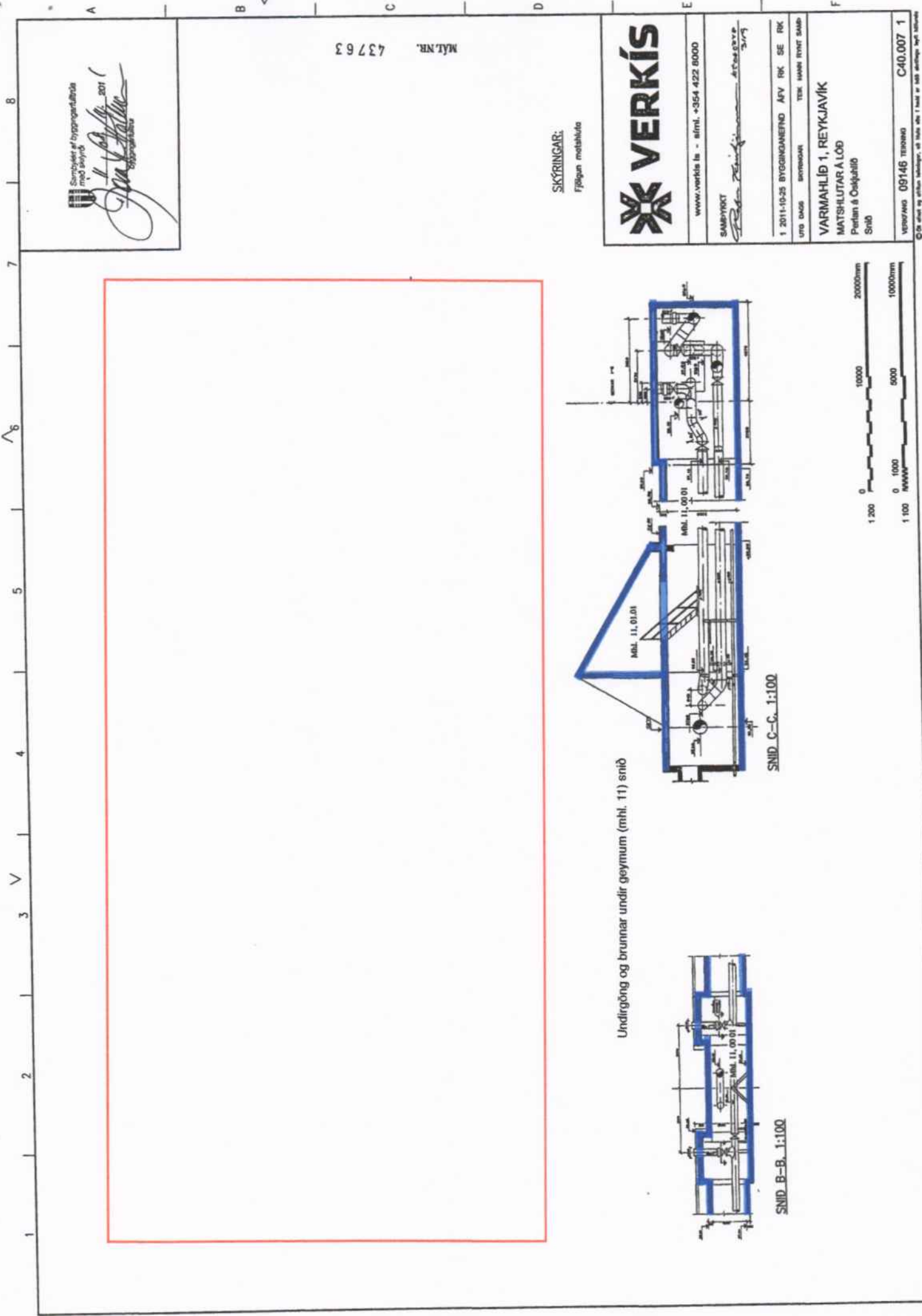


www.verkis.is - sími +354 422 8000

SAMÞYKKT
[Signature] 2011.10.25

Undirgöng og brunnar undir geymum (mhl. 11)

1 2011-10-25 BYGGINGANEFND ÁFV RK SE RK
 ÚTG DAGS SKÝRINGAR TEK HANR RYNT SAMÞ
 VARMAHLÍÐ 1, REYKJAVÍK
 MATSHLUTAR Á LÓÐ



Samþykkt af byggingarfulltrúa með sálynd

14.09.2011
[Signature]
 Byggingarfulltrúi

M/L.NR. 43763

SKÝRNINGAR:
 Fölgan metablaði



www.verkis.is - sími. +354 422 8000

SAMBAND: *[Signature]* ARNAR ÖRÞYR

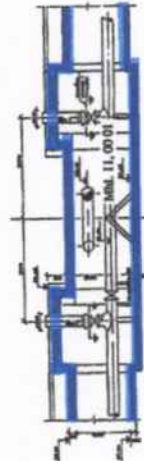
1 2011-10-25 BYGGINGARFEND AFV RK SE RK
 UTO DAGS SKÝRNINGAR TEK HANS RYNT SAMB

VARMÁHLÍÐ 1, REYKJAVÍK
 MATSHLUTAR A LÖB
 Perlan & Óskjalhlíð
 Sníð

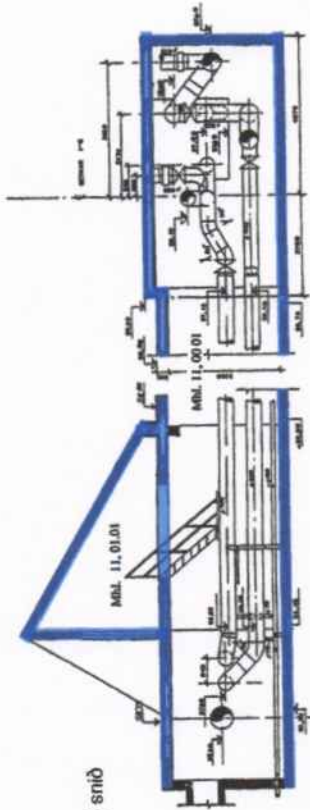
VERKING 09146 TILÖG C40.007 1

© 2011 Verkis og öðrum höfundum. Öll réttindi eru reserved. Verkis er vörumerki Verkis hf.

Undirgöng og brunnar undir geymum (mhl. 11) sníð



SNID B-B, 1:100



SNID C-C, 1:100

