



Skógarhlíð

Hjóla- og göngustígar

ÚTBODSTEIKNINGAR - MAÍ 2024

ÚTBOD 16008



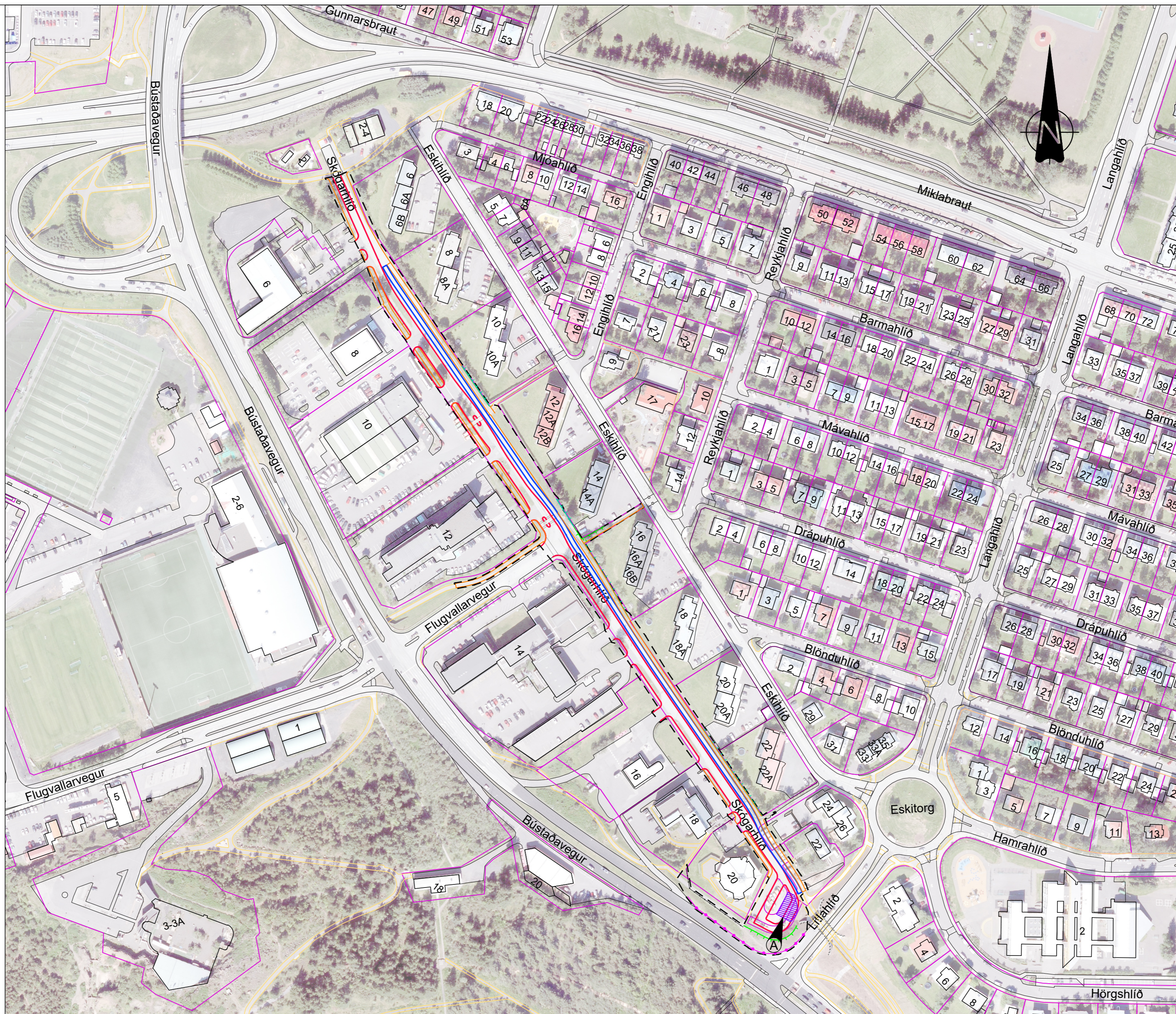
Skógarhlíð Hjóla- og göngustígar

TEIKNINGASKRÁ

Teikn. Nr.	Heiti teikningar	Unnið af	Útgáfa	Dags.
	YFIRLITSTEIKNINGAR			
B101	Yfirlitsmynd og verkmörk	VBV		17.03.2023
A-02-0101	Yfirlitsmynd. Núverandi lagnir. Rafveita	VBV		17.03.2023
A-02-0102	Yfirlitsmynd. Núverandi lagnir. Rafveita	VBV		17.03.2023
A-02-0201	Yfirlitsmynd. Núverandi lagnir. Vatnsveita	VBV		17.03.2023
A-02-0202	Yfirlitsmynd. Núverandi lagnir. Vatnsveita	VBV		17.03.2023
A-02-0301	Yfirlitsmynd. Núverandi lagnir. Hitaveita	VBV		17.03.2023
A-02-0302	Yfirlitsmynd. Núverandi lagnir. Hitaveita	VBV		17.03.2023
A-02-0401	Yfirlitsmynd. Núverandi lagnir. Fráveita	VBV		17.03.2023
A-02-0402	Yfirlitsmynd. Núverandi lagnir. Fráveita	VBV		17.03.2023
A-02-0501	Yfirlitsmynd. Núverandi lagnir. Ljósleiðarinn	VBV		17.03.2023
A-02-0502	Yfirlitsmynd. Núverandi lagnir. Ljósleiðarinn	VBV		17.03.2023
	Yfirlitsmynd. Núverandi lagnir. Míla	MÍLA		
	GRUNNMYNDIR OG SNIÐ			
D101	Grunnmynd og langsnið. Skógarhlíð. Stöð 0-250	VBV		02.05.2024
D102	Grunnmynd og langsnið. Skógarhlíð. Stöð 250-500	VBV		02.05.2024
D103	Grunnmynd og langsnið. Skógarhlíð. Stöð 500-600	VBV		02.05.2024
D104	Grunnmynd og langsnið. Stígar. Lína 7100 og 7200	VBV		02.05.2024
E101	Grunnmynd. Hæðarsetning og afvötnun. Stöð 0-110	VBV		02.05.2024
E102	Grunnmynd. Hæðarsetning og afvötnun. Stöð 110-380	VBV		02.05.2024
E103	Grunnmynd. Hæðarsetning og afvötnun. Stöð 380-600	VBV		02.05.2024
E104	Grunnmynd. Hæðarsetning og afvötnun. Lína 7100 og 7200	VBV		02.05.2024
F101	Snið. Kennisnið í götu og stíga	VBV		02.05.2024
F102	Snið. Kennisnið í götu og stíga	VBV		02.05.2024
F103	Snið. Kennisnið í stíga	VBV		02.05.2024
F201	Yfirlitsmynd. Framlenging vegriðs	VBV		15.02.2024
J101	Deili. Gata og stígar	VBV		02.05.2024
J102	Deili. Gata og stígar	VBV		02.05.2024
J103	Deili. Göngubrú og girðing	VBV		02.05.2024
K101	Grunnmynd og ásýnd. Stoðveggur við bílastæði	VBV		02.05.2024
K102	Snið. Stoðveggur við bílastæði	VBV		02.05.2024
K103	Grunnmynd og ásýnd. Stoðveggur milli lóða	VBV		02.05.2024
K104	Snið. Stoðveggur milli lóða	VBV		02.05.2024
K105	Snið og deili. Girðing	VBV		02.05.2024

Teikn. Nr.	Heiti teikningar	Unnið af	Útgáfa	Dags.
	GRUNNMYNDIR			
L101	Grunnmynd. Umferðarskilti	VBV		02.05.2024
L102	Grunnmynd. Umferðarskilti	VBV		02.05.2024
L201	Grunnmynd. Yfirborðsmerkingar	VBV		02.05.2024
L202	Grunnmynd. Yfirborðsmerkingar	VBV		02.05.2024
O101	Grunnmynd. Rif	VBV		02.05.2024
O102	Grunnmynd. Rif	VBV		02.05.2024
O201	Grunnmynd. Yfirborðsfrágangur	VBV		02.05.2024
O202	Grunnmynd. Yfirborðsfrágangur	VBV		02.05.2024
O301	Grunnmynd. Upphækkuð gönguþverun	VBV		02.05.2024
O302	Grunnmynd. Gönguþverun	VBV		02.05.2024
O303	Sérmynd. Gönguleið vestan Skógarhlíðar	VBV		02.05.2024
O401	Grunnmynd og langsnið. Hleðsluveggur	VBV		02.05.2024
O402	Grunnmynd og langsnið. Hleðsluveggur	VBV		02.05.2024
Y101	Grunnmynd. Vinnusvæðamerkingar. Verkáfangi 1	VBV		02.05.2024
Y102	Grunnmynd. Vinnusvæðamerkingar. Verkáfangi 2	VBV		02.05.2024
Y103	Grunnmynd. Vinnusvæðamerkingar. Verkáfangi 3	VBV		02.05.2024
Y104	Grunnmynd. Vinnusvæðamerkingar. Verkáfangi 4	VBV		02.05.2024
Y105	Grunnmynd. Vinnusvæðamerkingar. Verkáfangi 5	VBV		02.05.2025
LAV-130	Allir miðlar. Leiðbeinandi kennisnið fyrir veitur	VEITUR	4	20.10.2023
LAV-131	Allir miðlar. Öryggi við skurðgróft og gryfjur	VEITUR	1	6.12.2023
F-00-0101	Yfirlitsmynd. Fráveita	VBV		02.05.2024
F-04-0101	Grunnmynd og langsnið. Fráveita	VBV		02.05.2024
F-04-0102	Grunnmynd og langsnið. Fráveita	VBV		02.05.2024
F-04-0103	Grunnmynd og langsnið. Fráveita	VBV		02.05.2024
LAV-504	Fráveita. Snið, niðurfall, svelgur, brunnur og tenging	VEITUR	10	01.01.2022
R-03-0101	Skurðplan. Grunnmynd	VBV		02.05.2024
R-03-0102	Skurðsnið	VBV		02.05.2024
R-04-0001	Planmynd. Rafdreifikerfi	HNIT		14.03.2023
EDR-1101	Gatna-, göngu- og hjólastígalýsing. Grunnmynd	Mannvit	1	14.03.2023
EDR-1102	Gatna-, göngu- og hjólastígalýsing. Grunnmynd	Mannvit	1	14.03.2023
EDR-1103	Gatna-, göngu- og hjólastígalýsing. Grunnmynd	Mannvit	1	14.03.2023
EDR-1104	Gatna-, göngu- og hjólastígalýsing. Almenn snið og strengir í skurði	Mannvit	1	14.03.2023
EDR-1105	Gatna-, göngu- og hjólastígalýsing. Einlínuteikning, frágangur í staura og götusk.	Mannvit	1	14.03.2023
LAV-860	Rafmagn. Snið, þveranir, tengiskápar, tengiholur	VEITUR	2	21.01.2020





SKÝRINGAR:

- Nýr götukantur
- Nýr hjólastígur
- Nýr göngustígur
- Steyptur stoðveggur
- Vegrið
- Núv. kantur
- Núv. göngustígur
- - - Undirgöng
- Lóðarmörk
- - - Verkmörk
- ▲ Athafnasvæði verktaka

Hnitakerfi Reykjavíkur
Hæðarkerfi Reykjavíkur

0m 40m 80m 120m 160m 200m
1:2000 (A2)

Nr.	Dags.	Breyting	Af

VBV VERKFRÆÐISTOFA
BJARNA VIÐARSSONAR
Hlíðasmára 2 · 201 Kópavogi
588 6288 · vbv@vbw.is · vbw.is

Loftmynd 2022
Mælt: Hannað: HHG
Teiknað: AMÓ
Yfirfarið: BV
Mkv. 1:2000 (A2)

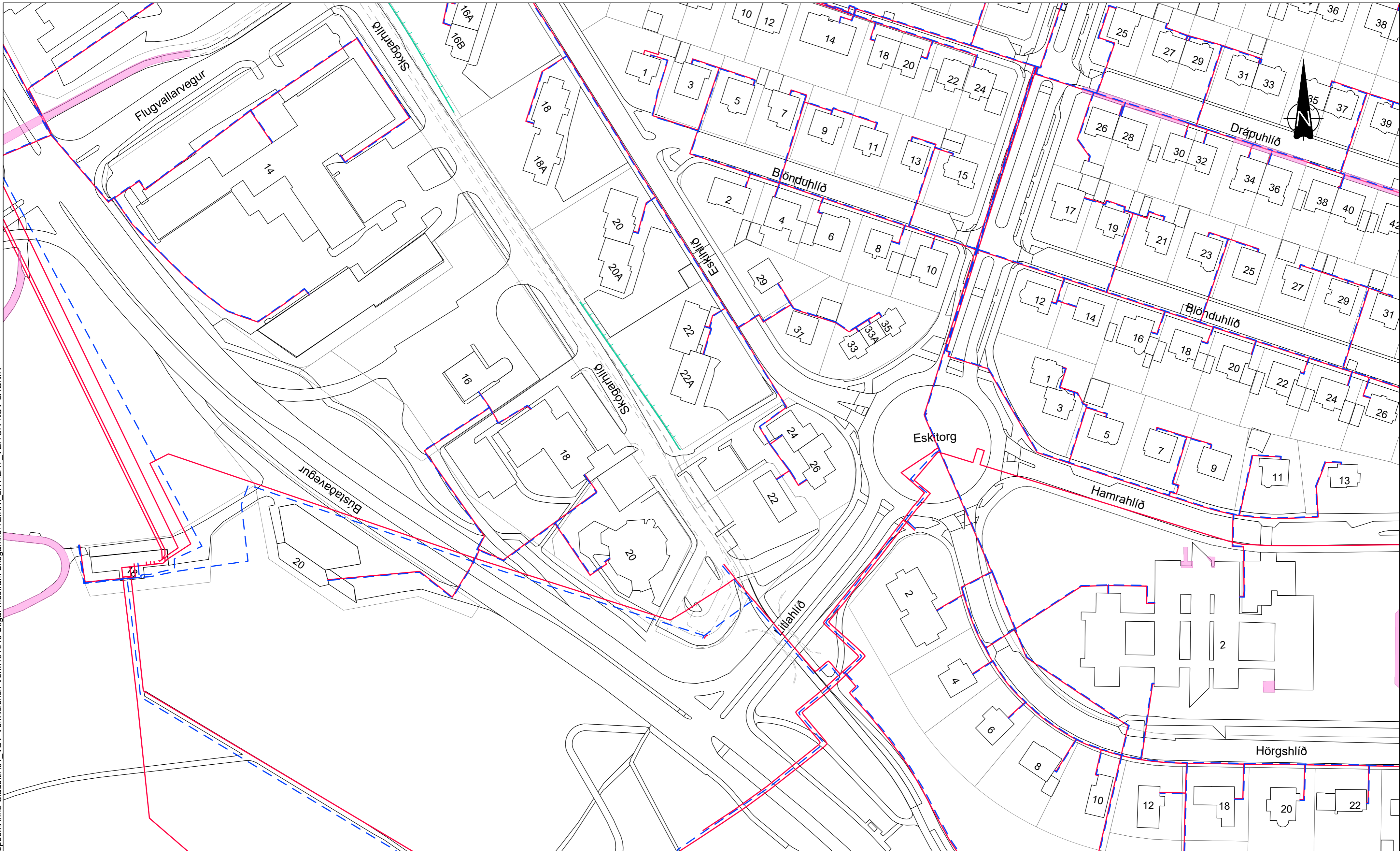
Reykjavíkurborg
Umhverfis- og skipulagssvið

Skógarhlíð. Hjóla- og göngustígar
Yfirlitsmynd
Yfirlitsmynd og verkmörk

02.05.2024 B101

C:\Users\Bjarni\OneDrive\Desktop\VBV\Dropbox\Arna Öladóttir\1_VBV-Verklæðing\Verk\101045_YFRILITSMYND

C:\Users\AnnaMargrét\OneDrive\Dropbox\Anna Óladóttir\VBV-Dropbox\Anna Óladóttir\01_VBV-Verk\Íslensk-Verk\101045 Stígar meðfram Skógarhlíð\TEIKNI_LAY\LAY_VEITUR-NÚV-LAGNIR

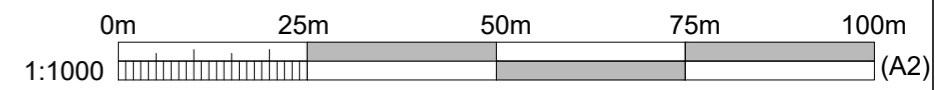


SKÝRINGAR:

- Núv. hitaveita, framrás
- Núv. hitaveita, bakrás
- Núv. upphitun
- Nýir kantar
- Núv. kantar
- Lóðamörk

Sýndar eru núverandi lagnir og strengir veitufyrirtækja samkvæmt úttektarvef LUKR. Staðsetning þeirra er ekki nákvæm.

Þessar upplýsingar um eldri lagnir eru ekki tæmandi. Verktaki skal ganga úr skugga um legu annarra lagna og strengja hjá viðkomandi veitustofnun og afla sér tilskilinna grafrarleyfa áður en framkvæmdir hefjast.



Hnitakerfi Reykjavíkur

Útg.Dags. Lýsing

Han./Yfir./Samp.

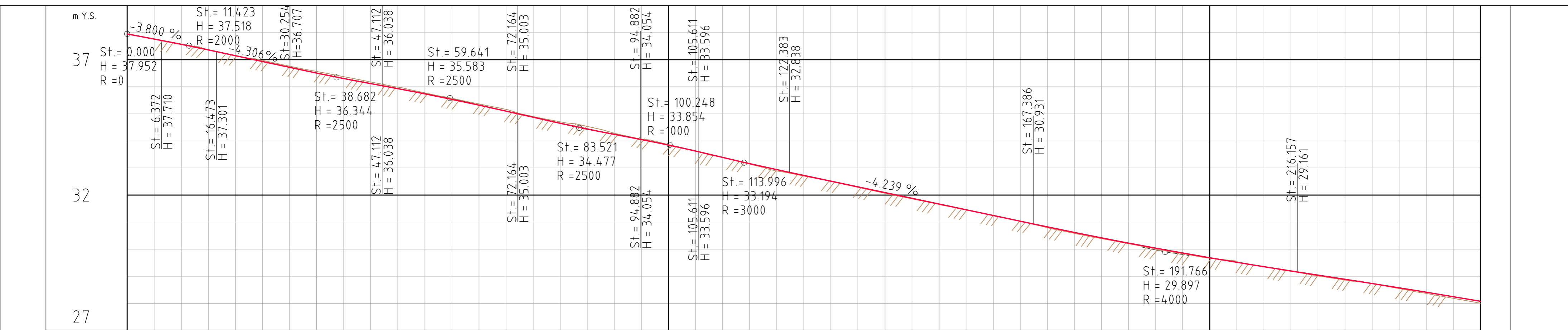
VBV VERKFRÆÐISTOFA BJARNA VIÐARSSONAR <small>Hlíðasmára 2 · 201 Kópavogi 588 6288 · vbv@vbv.is · vbv.is</small>	
Hannað: SS	Teiknað: AMÓ
	Yfirfarið: BV

Skógarhlíð
Hjóla- og göngustígar
Yfirlitsmynd
Núverandi lagnir. Hitaveita

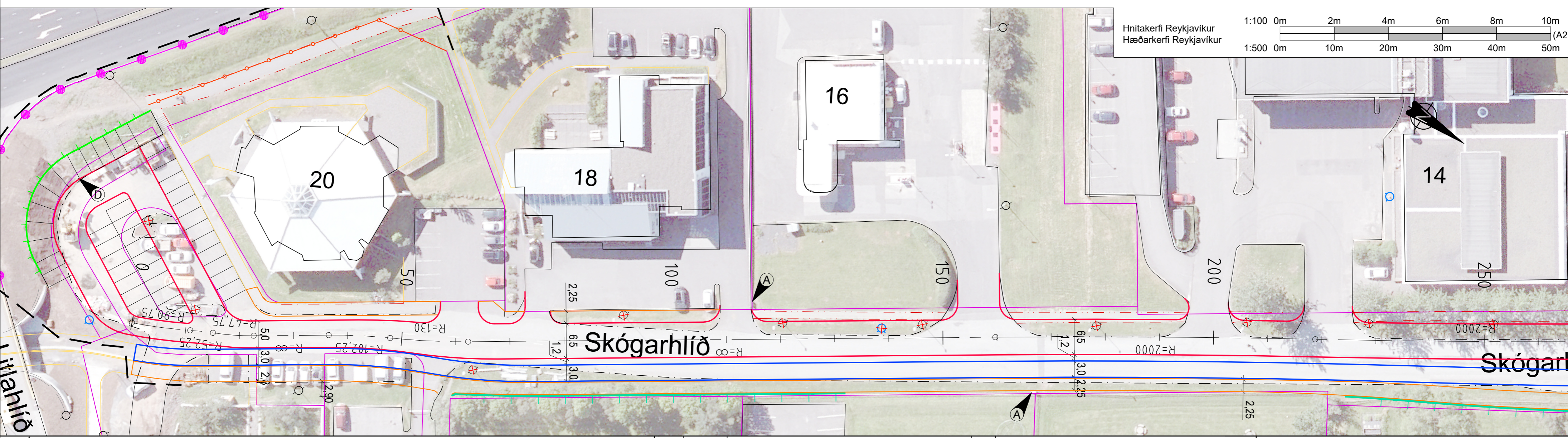


C:\Users\AnnaMargrét\OneDrive\Dropbox\Anna Óladóttir\VBV - Verkiðslensk-Verkið101045 Stigir meðfram Skógarhlíð\TEIKNI LAYLAY_VEITUR-NÚV-LAGNIR





STÖÐ NR.	0	50	100	150	200	250
BEYGJUBAND	R=-91 R=52	R=-48 R=∞	R=102 R=-130	R=∞	R=2000	R=-2000
BR.RAUKN.						
ÞVERHALLI	2.500%	2.500%	0.000%	2.500%	1.700%	2.500%
H.akrein	2.500%	2.500%	0.000%	2.500%	1.700%	2.500%
V.akrein						
VEGHÆÐ	37.95	37.51	37.15	36.72	36.31	35.93
LANDHÆÐ	37.75	37.58	37.37	37.16	36.98	36.76



SKYRINGAR:

Núv. götukantur	Nýr götukantur	Ljósastólpi	Tengiskápur
Núv. gangstígur	Nýr hjólastígur	Ljósastólpi færður/fjarlægður	Hitaveititúða
Núv. götukantur fjarlægður	Nýr göngustígur	Brunahani	
Núv. gangstígur fjarlægður	Steyptur stoðveggur	Brunahani færður/fjarlægður	
Lóðamörk	Hleðsluveggur		
Verkmörk	Girðing		

Nr.	Dags.	Breyting

VBV VERKFRÆÐISTOFA
BJARNA VIÐARSSONAR
Hlíðasmára 2 · 201 Kópavogi
588 6288 · vbv@vbw.is · vbv.is

Loftmynd 2022

Mælt: Hannað: SS

Teiknað: AMÓ

Yfirfarið: BV

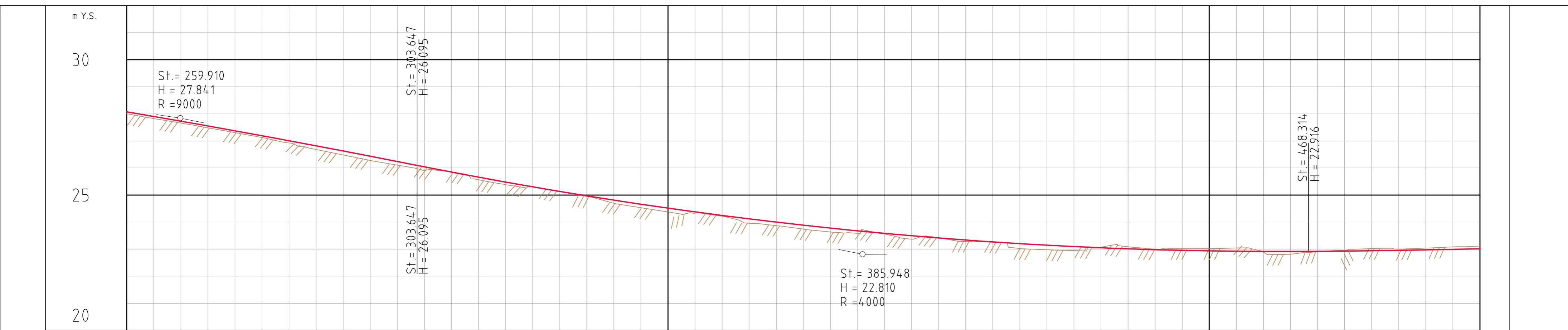
Mkv. 1:500/1:100 (A2)

Reykjavíkurborg
Umhverfis- og skipulagssvið

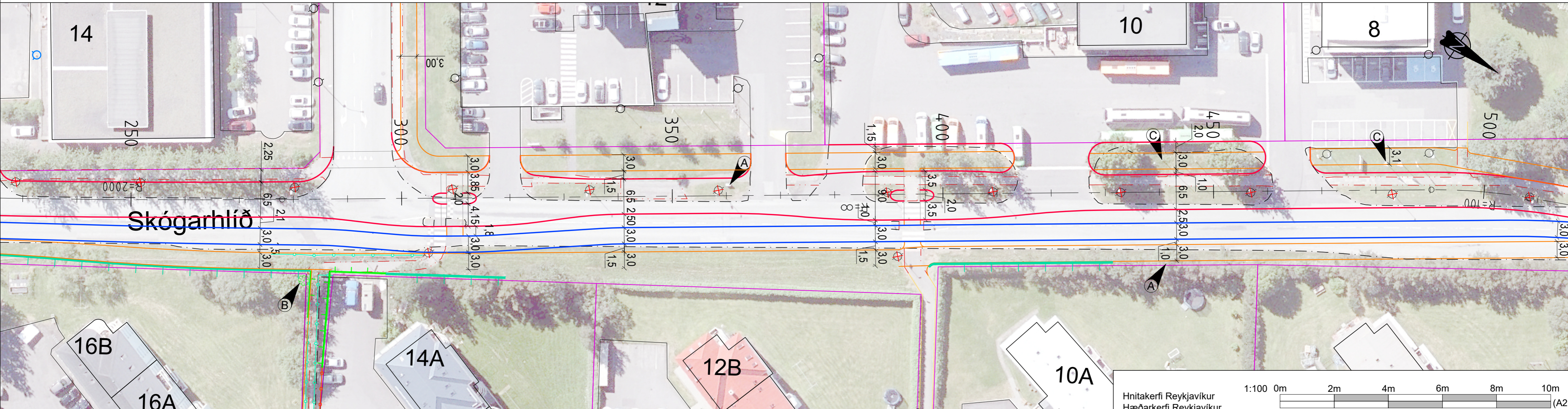
Skógarhlíð. Hjóla- og göngustígar
Grunnmynd og langsníð
Skógarhlíð. Stöð 0 - 250

02.05.2024

D101



STÖÐ NR.	250	300	350	400	450	500
BEYGJUBAND	R=-2000			R=∞		R=100
BR.RAUKN.	-----					
ÞVERHALLI	-----					
H.akrein	2.500%	2.500%	1.500%	2.500%	2.500%	1.500%
V.akrein			2.500%	1.500%	2.500%	1.500%
VEGHÆÐ	28.00	27.83	27.66	27.48	27.31	27.12
LANDHÆÐ	28.00	27.83	27.66	27.48	27.31	27.12



SKÝRINGAR:

	Núv. götukantur		Nýr götukantur		Ljósastólpi
	Núv. gangstígur		Nýr hjólastígur		Ljósastólpi færður/fjarlægður
	Núv. götukantur fjarlægður		Nýr göngustígur		Tengiskápur
	Núv. gangstígur fjarlægður		Girðing		Tré sem ekki má raska
	Núv. girðing fjarlægð		Steyptur stoðveggur		Flaggstangir
	Núv. lóðamörk		Hleðsluveggur		

Nr.	Dags.	Breyting	Af

VBV VERKFRÆÐISTOFA
BJARNA VIÐARSSONAR
Hlíðasmára 2 · 201 Kópavogi
588 6288 · vbv@vbv.is · vbv.is

Loftmynd 2022
Mælt: Hannað: SS
Teiknað: AMÓ
Yfirfarið: BV

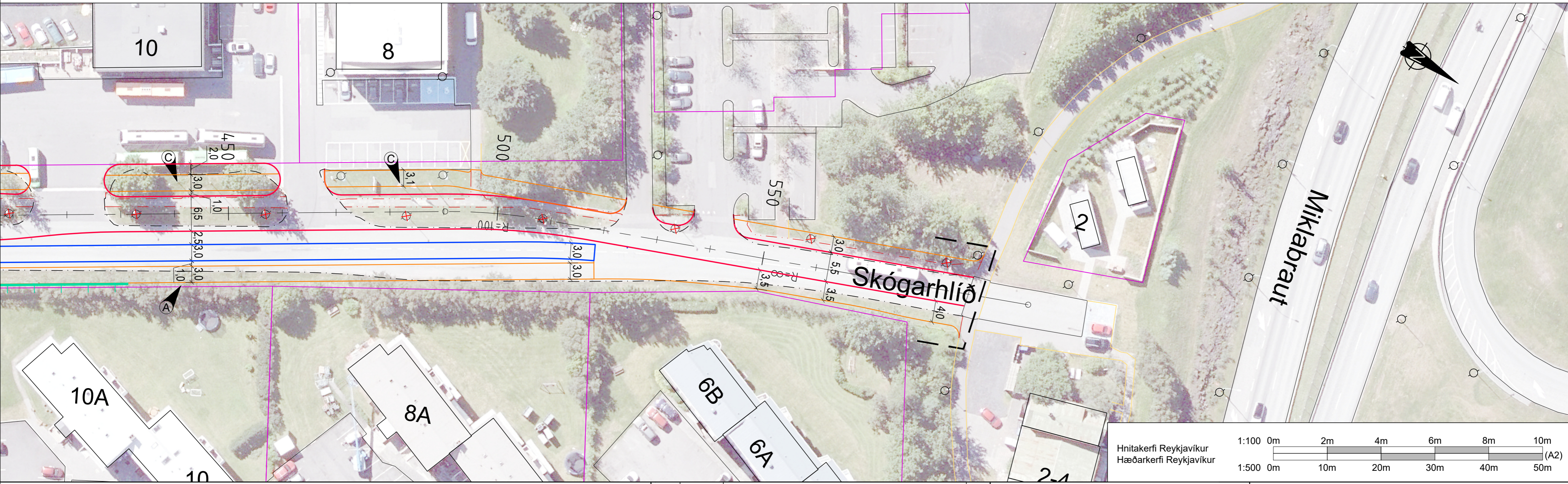
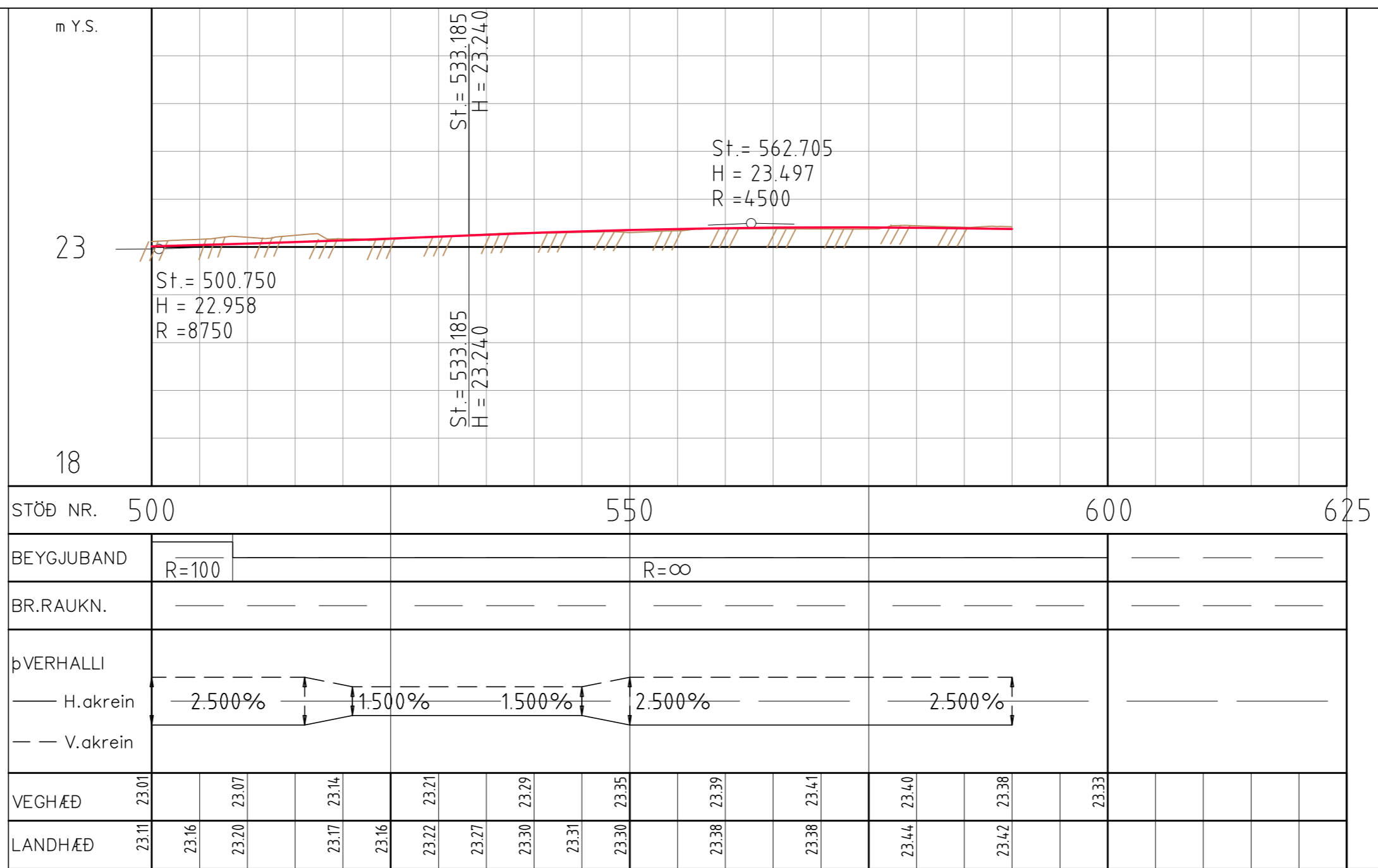
Mkv. 1:500/1:100 (A2)

Reykjavíkurborg
Umhverfis- og skipulagssvið

Skógarhlíð. Hjóla- og göngustígar
Grunnmynd og langsníð
Skógarhlíð. Stöð 250 - 500

02.05.2024 D102

C:\Users\Bjarni\OneDrive\Documents\VBV\Dropbox\Arna Örnadóttir\1_VBV\Verklæsingar\Verk101045_Skógarhlíð\101045_GRUNNMYND OGLANGSNÍÐ



SKÝRINGAR:

	Núv. götukantur		Nýr götukantur		Ljósastólpi
	Núv. gangstigur		Nýr hjólastigur		Ljósastólpi færður/fjarlægður
	Núv. götukantur fjarlægður		Nýr göngustigur		Tengiskápur
	Núv. gangstigur fjarlægður		Hleðsluveggur		Flaggstangir
	Lóðamörk		Verkmörk		

Nr.	Dags.	Breyting	Af

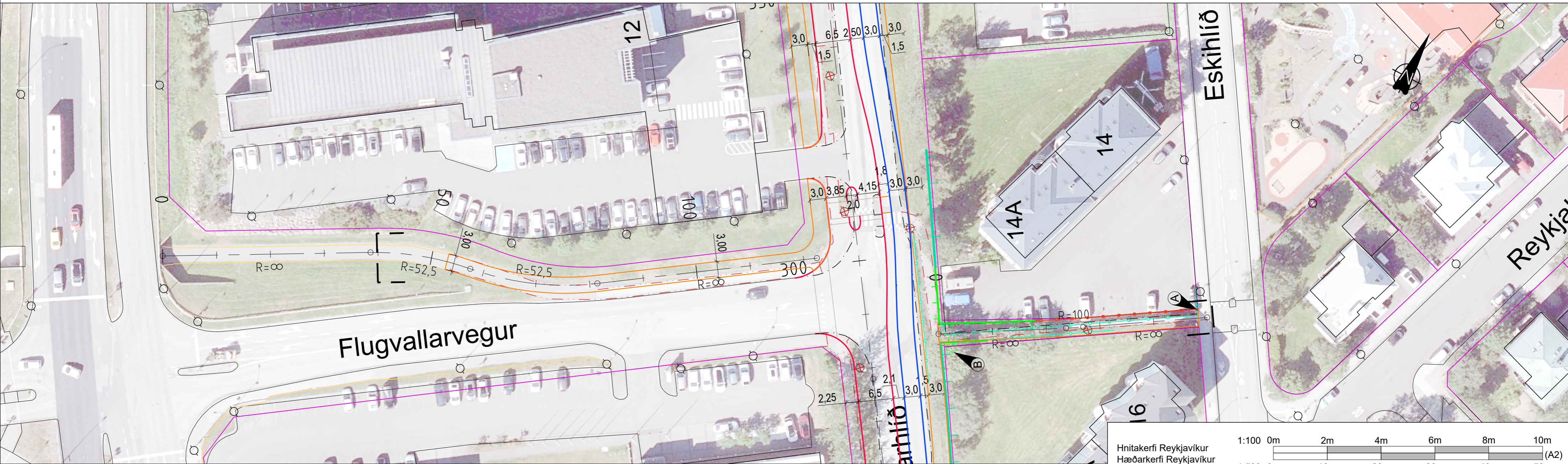
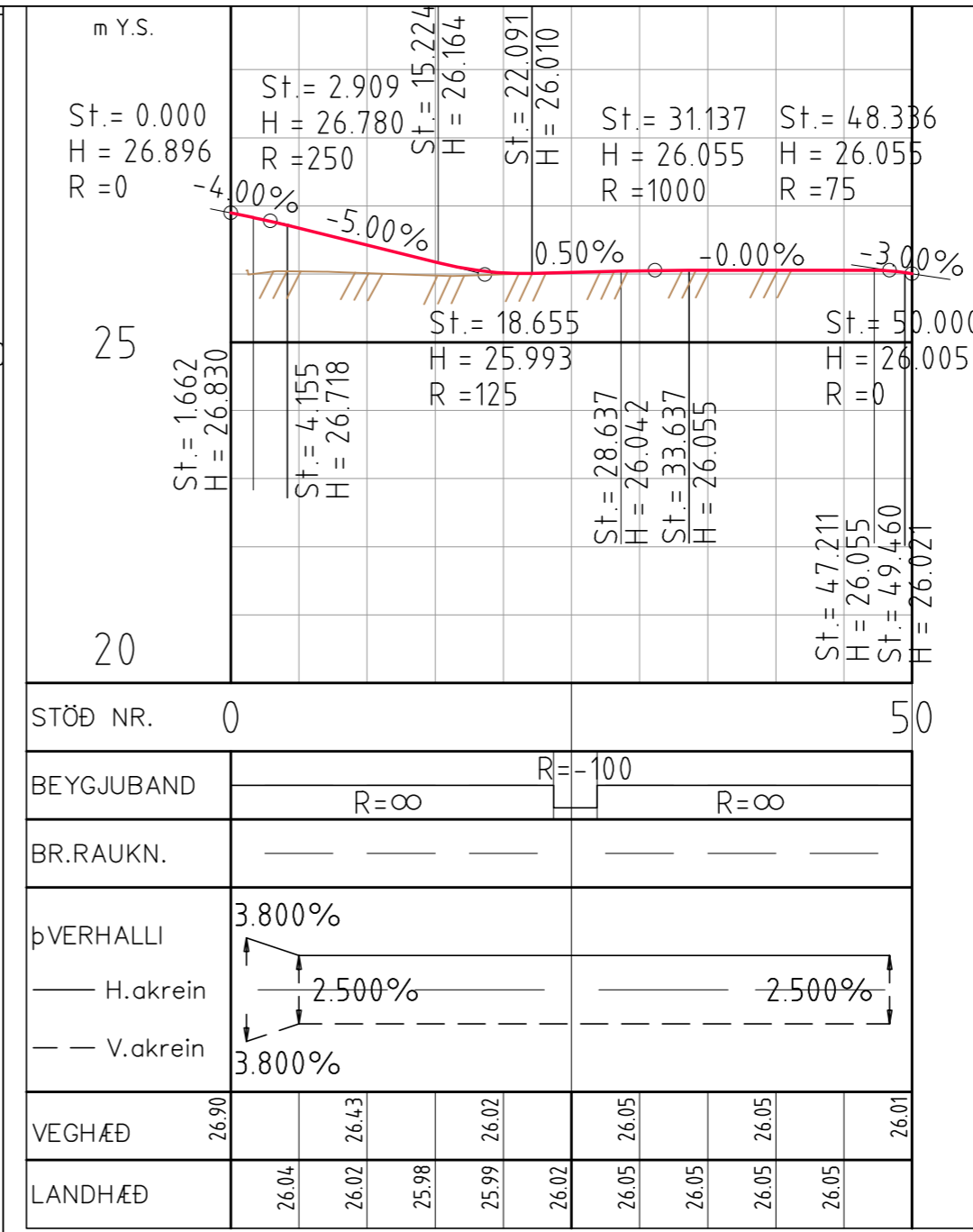
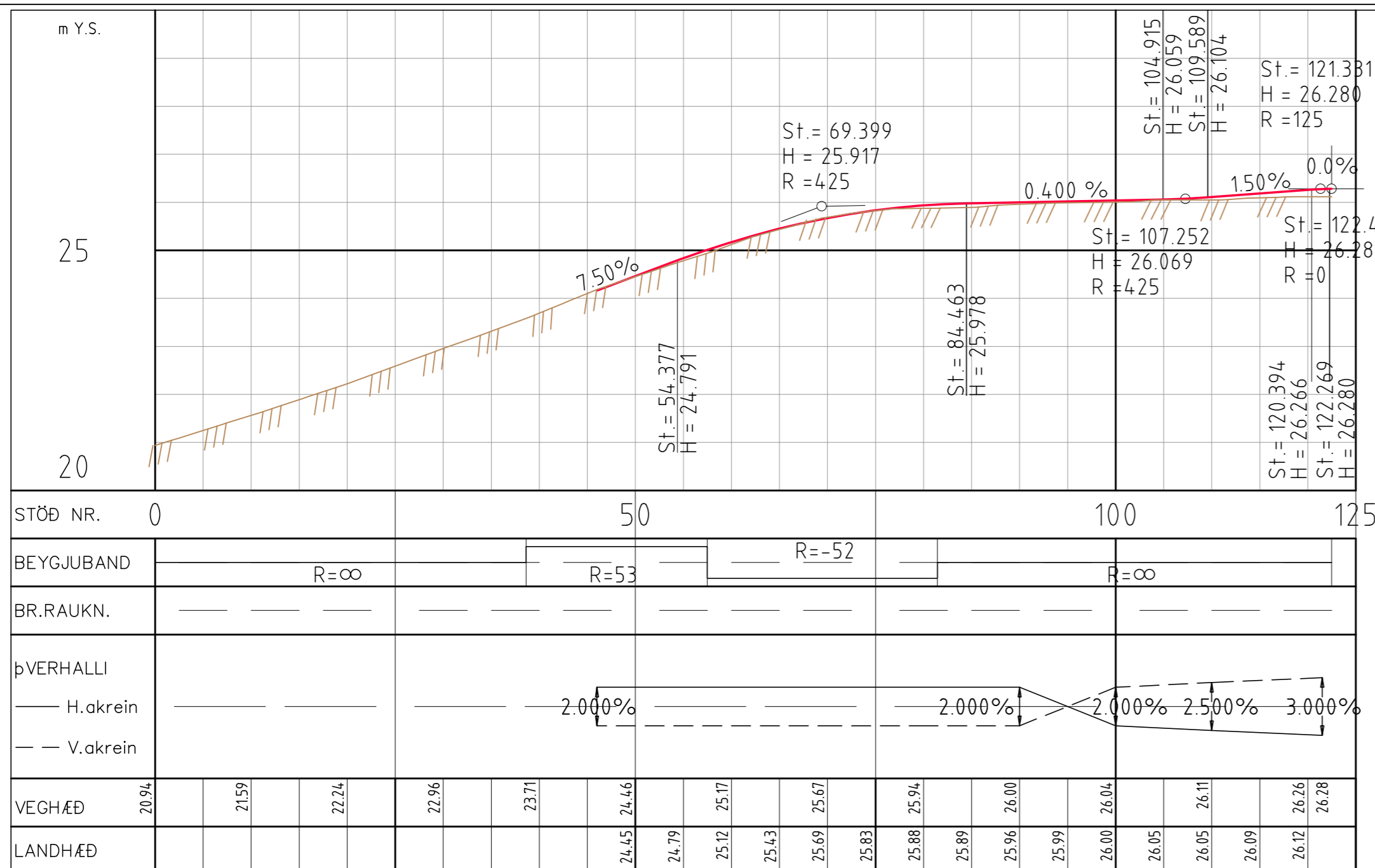
VBV VERKFRÆÐISTOFA
BJARNA VIÐARSSONAR
Hlíðasmára 2 · 201 Kópavogi
588 6288 · vbv@vbw.is · vbv.is

Loftmynd 2022
Mælt: Hannað: SS Teiknað: AMÓ Yfirfarið: BV
Mkv. 1:500/1:100 (A2)

Reykjavíkurborg
Umhverfis- og skipulagssvið

Skógarhlíð. Hjóla- og göngustígar
Grunnmynd og langsníð
Skógarhlíð. Stöð 500 - 600

02.05.2024 **D103**



- SKÝRINGAR:**
- Núv. götukantur
 - Núv. gangstígur
 - Núv. götukantur fjarlægður
 - Núv. gangstígur fjarlægður
 - Núv. girðing fjarlægð
 - Lóðamörk
 - Nýr götukantur
 - Nýr hjólastígur
 - Nýr göngustígur
 - Girðing
 - Steyptur stoðveggur
 - Hleðsluveggur
 - Ljósastólpi
 - ⊗ Ljósastólpi færður/fjarlægður
 - ▲ Tengiskápur
 - Tré sem ekki má raska
 - Verkmörk

Nr.	Dags.	Breyting	Af

VERKFRÆÐISTOFA BJARNA VIÐARSSONAR
 Hlíðasmára 2 · 201 Kópavogi
 588 6288 · vbv@vbw.is · vbv.is

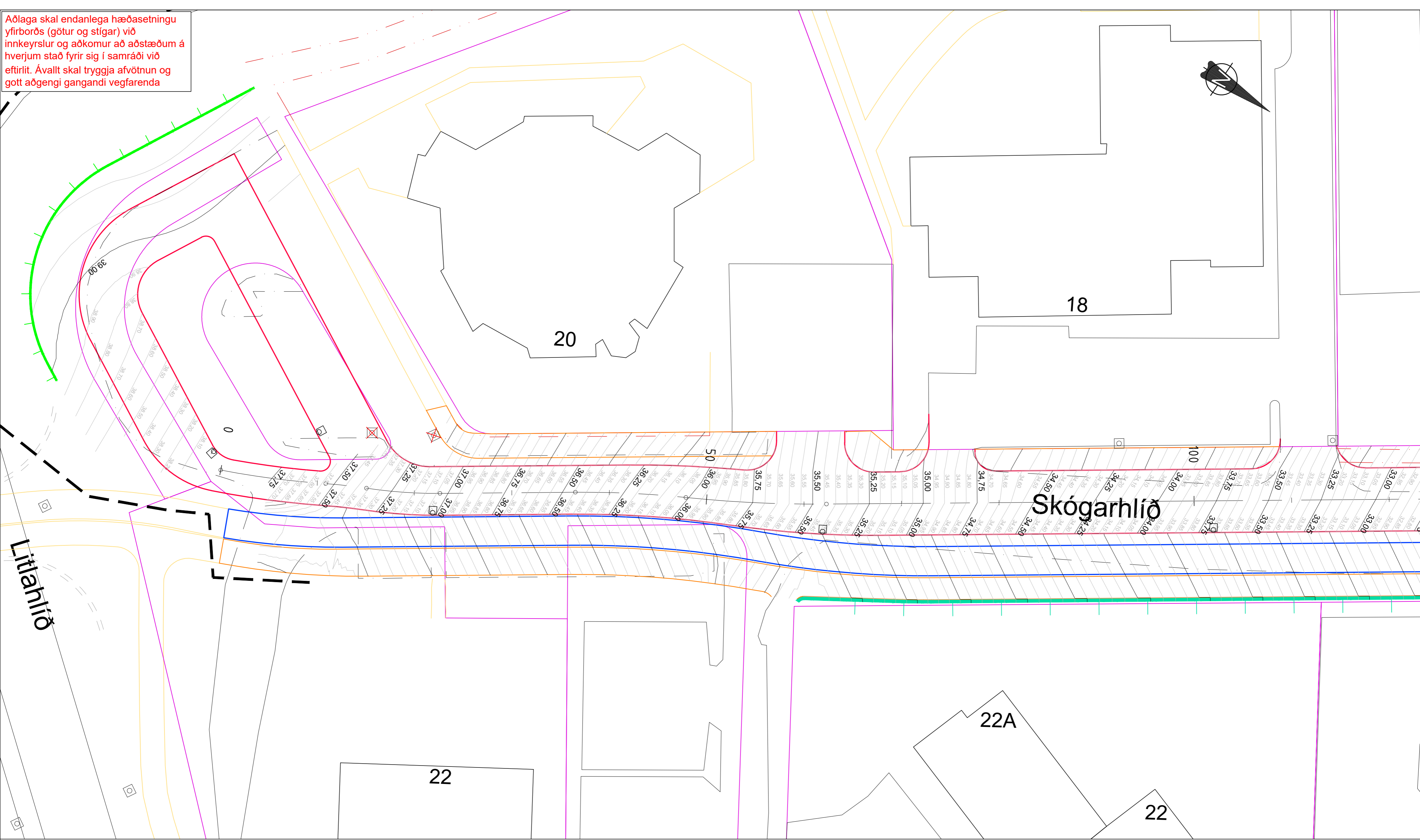
Loftmynd 2022
 Mælt: Hannað: SS Teiknað: AMÓ Yfirfarið: BV
 Mkv. 1:500/1:100 (A2)

Reykjavíkurborg
 Umhverfis- og skipulagssvið

Skógarhlíð. Hjóla- og göngustígar
 Grunnmynd og langsníð
 Stígar. Lína 7100 og 7200

02.05.2024 **D104**

Aðlaga skal endanlega hæðasetningu yfirborðs (götur og stígar) við innkeyrslur og aðkomur að aðstæðum á hverjum stað fyrir sig í samráði við eftirlit. Ávallt skal tryggja afvötnun og gott aðgengi gangandi vegfarenda



SKÝRINGAR:	
	Nýr götukantur
	Nýr hjólastígur
	Nýr göngustígur
	Nýr steypur stoðveggur
	Verkmörk
	Nýtt niðurfall
	Núv. niðurfall
	Núv. niðurfall fjarlægt
	Hannaðar hæðarlínur yfirborðs

Nr.	Dags.	Breyting	Af

VERKFRÆÐISTOFA BJARNA VIÐARSSONAR
 Hlíðasmára 2 · 201 Kópavogi
 588 6288 · vbv@vbw.is · vbv.is

Mælt: Teiknað: AMÓ
 Hannað: SS Yfirfarið: BV

Nr. Dags. Breyting Af
 LAY_E_101045_HÆÐARLÍNUR Mkv. 1:250 (A2)

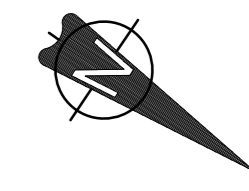
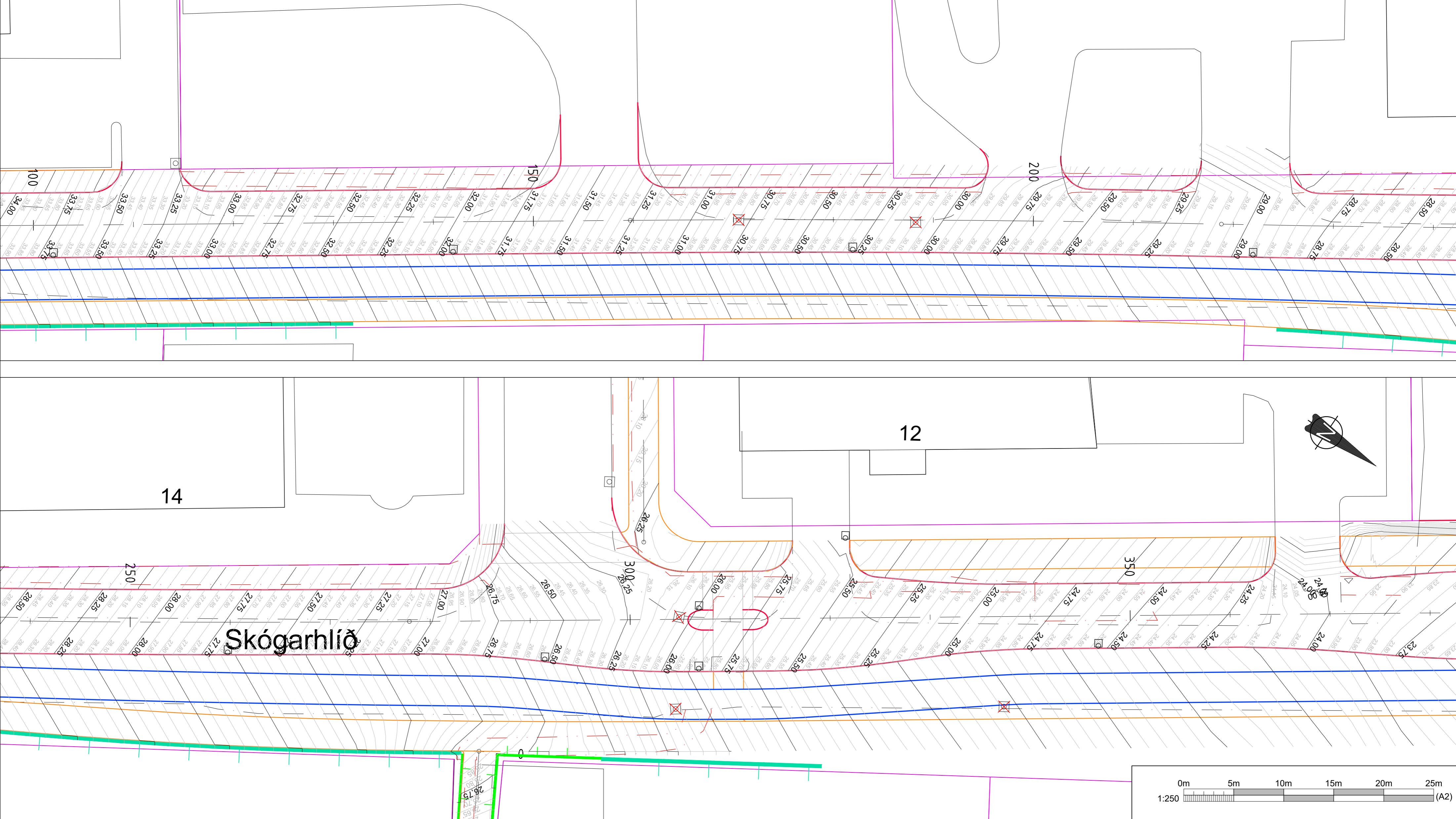
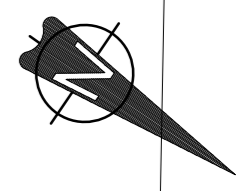
Reykjavíkurborg
 Umhverfis- og skipulagssvið

Skógarhlíð. Hjóla- og göngustígar
 Grunnmynd
 Hæðarsetning og afvötnun. Stöð 0-110

02.05.2024 **E101**

C:\Users\Bjarna\OneDrive\Documents\VBV\Dropbox\Arna Ólafsdóttir\VBV\Verklislausak\Verk101045 Stígar meðfram Skógarhlíð\TEIKN\LAY\LAY_E_101045_HÆÐARLÍNUR

Aðlaga skal endanlega hæðasetningu yfirborðs (götur og stígar) við innkeyrslur og aðkomur að aðstæðum á hverjum stað fyrir sig í samráði við eftirlit. Ávallt skal tryggja afvötnun og gott aðgengi gangandi vegfarenda



SKÝRINGAR:		Hnitakerfi Reykjavíkur Hæðarkerfi Reykjavíkur	
	Núv. götukantur		Nýtt niðurfall
	Núv. gangstigur		Núv. niðurfall
	Núv. götukantur fjarlægður		Núv. niðurfall fjarlægt
	Núv. gangstigur fjarlægður		Hannaðar hæðarlínur yfirborðs
	Lóðamörk		

Nr.	Dags.	Breyting

VERKFRÆÐISTOFA BJARNA VIÐARSSONAR
 Hlíðasmára 2 · 201 Kópavogi
 588 6288 · vbv@vbw.is · vbv.is

Mælt: Hannað: SS
 Teiknað: AMÓ
 Yfirfarið: BV

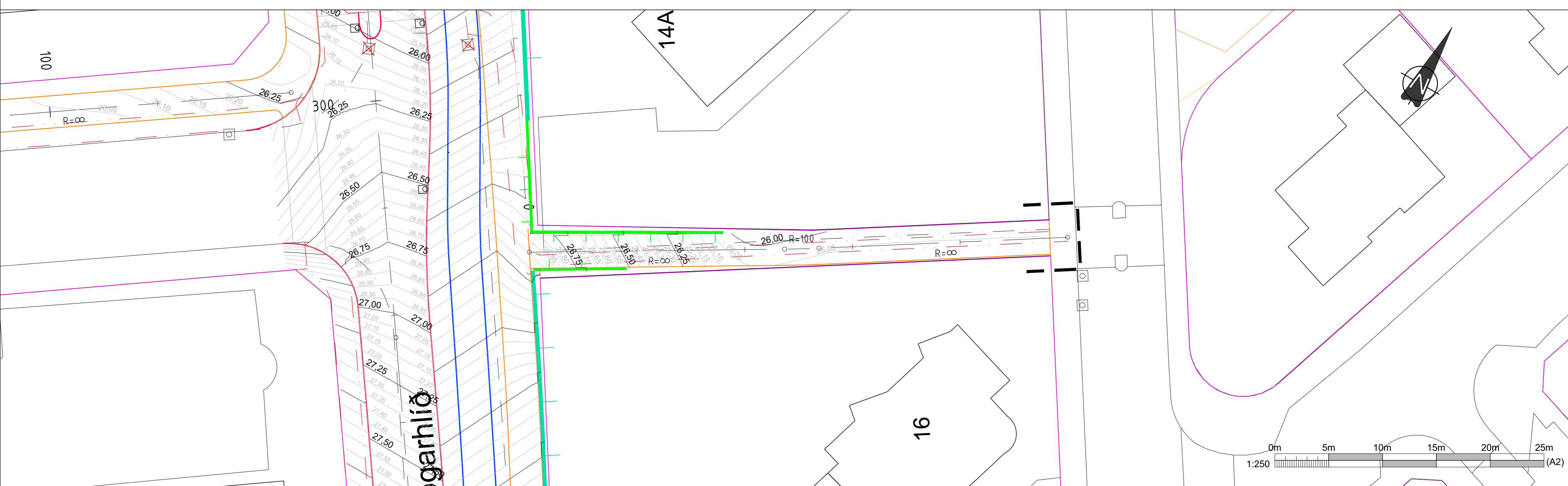
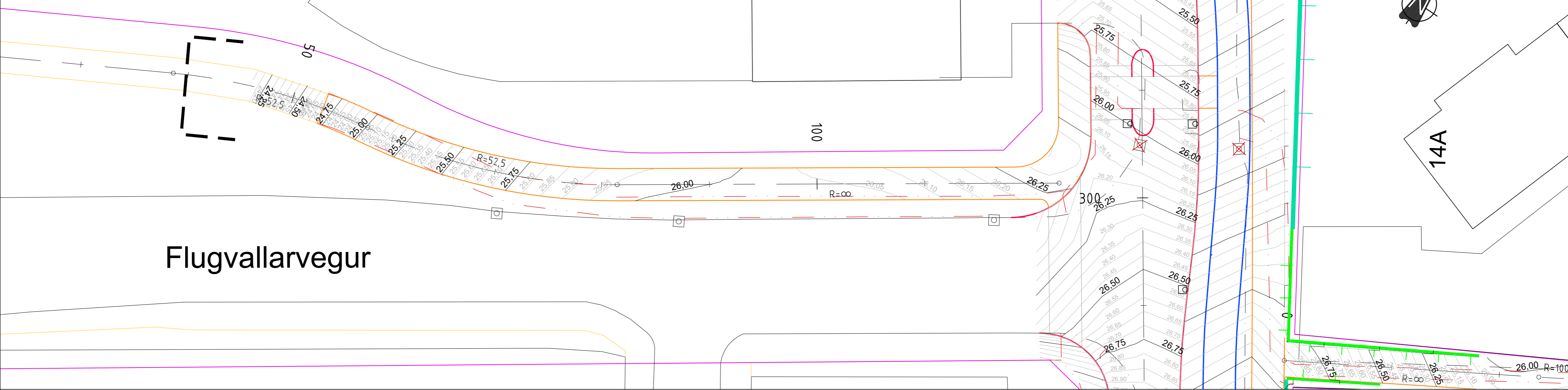
Mkv. 1:250 (A2)

Reykjavíkurborg
 Umhverfis- og skipulagssvið

Skógarhlíð. Hjóla- og göngustígar
 Grunnmynd
 Hæðarsetning og afvötnun. Stöð 110-380

02.05.2024

Aðlaga skal endanlega hæðasetningu yfirborðs (götur og stígar) við innkeyrslur og aðkomur að aðstæðum á hverjum stað fyrir sig í samráði við eftirlit. Ávallt skal tryggja afvötnun og gott aðgengi gangandi vegfarenda



SKÝRINGAR:

	Núv. götukantur		Nýr götukantur		Nýtt niðurfall
	Núv. gangstígur		Nýr hjólastígur		Núv. niðurfall
	Núv. götukantur fjarlægður		Nýr göngustígur		Núv. niðurfall fjarlægt
	Núv. gangstígur fjarlægður		Verkmörk		Hannaðar hæðarlínur yfirborðs
	Lóðamörk				

Hnitakerfi Reykjavíkur			
Hæðakerfi Reykjavíkur			
Nr.	Dags.	Breyting	Af
			LAY_E_101045_HÆÐARLÍNUR

VBV VERKFRÆÐISTOFA
BJARNA VIÐARSSONAR
Hlíðasmára 2 · 201 Kópavogi
588 6288 · vbv@vbw.is · vbv.is

Mælt: Teiknað: AMÓ
Hannað: SS Yfirfarið: BV

Nr. Dags. Breyting Af

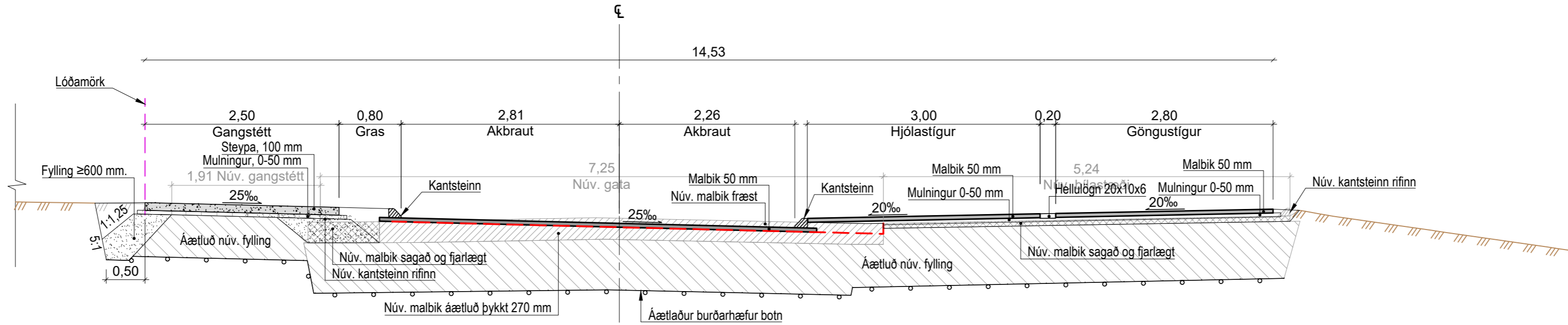
Reykjavíkurborg
Umhverfis- og skipulagssvið

Skógarhlíð. Hjóla- og göngustígar
Grunnmynd
Hæðarsetning og afvötnun. Línur 7100 og 7200

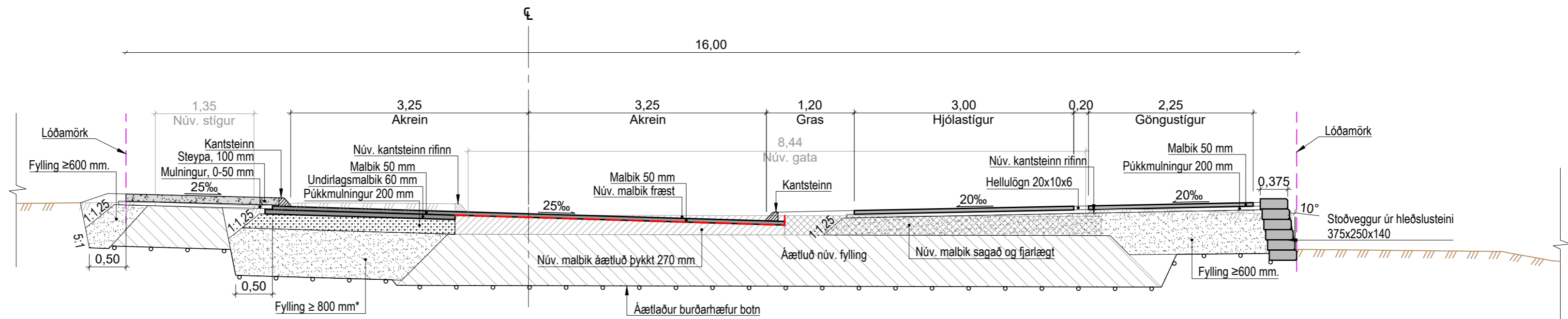
02.05.2024 E104

C:\Users\Bjarna\OneDrive\Documents\VBV\Dropbox\Arna\01045_Hæðarlínur\LAY_E_101045_HÆÐARLÍNUR

GRAFTRARSNIÐ
Skógarhlíð, st. 40
M1:50



GRAFTRARSNIÐ
Skógarhlíð, st. 120
M1:50



*Ávallt skal meta jarðvegsskipti eftir aðstæðum hverju sinni.

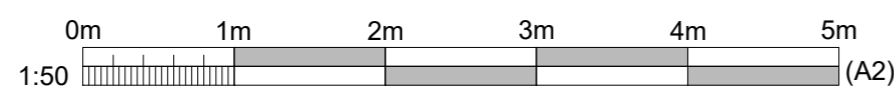
Ný vegfylling skal ávallt ná niður á burðarhæfan botn en vera minnst 800 mm að þykkt.

Eftirlitsmaður verkkaupa og verkkaupi ákveða endanlegt grafrardýpi.

Fyllingu í götustæði má ekki hefja fyrir en að sú ákvörðun liggur fyrir.

Skýringar

--- Fræsing malbiks



Nr.	Dags.	Breyting	Af
			LAY_F100_101045_KENNISNIÐ.dwg Mkv. 1:50

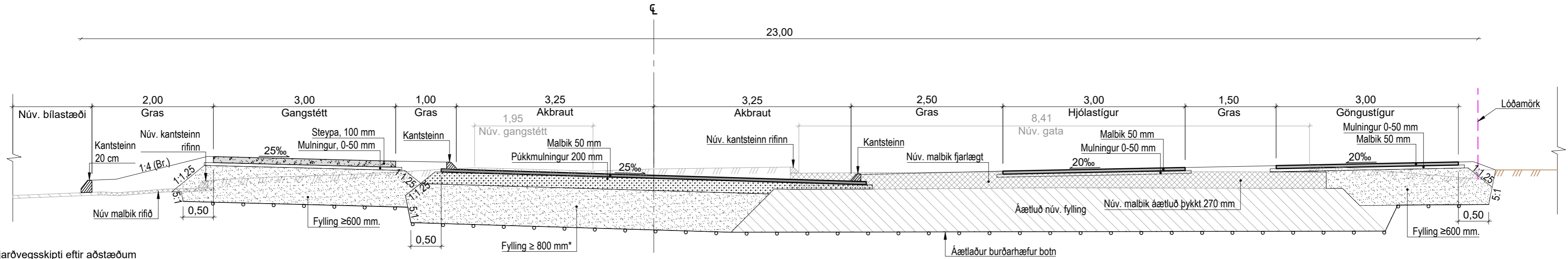
VBV VERKFRÆÐISTOFA
BJARNA VIÐARSSONAR
Hlíðasmára 2 · 201 Kópavogi
588 6288 · vbv@vbw.is · vbv.is

Reykjavíkurborg
Umhverfis- og skipulagssvið

Skógarhlíð. Hjóla- og göngustígar
Snið
Kennisnið í götu og stíga

Mælt: Hannað: SS Teiknað: AMÓ Yfirfarið: BV

GRAFTRARSNID Skógarhlíð, st. 450 M1:50



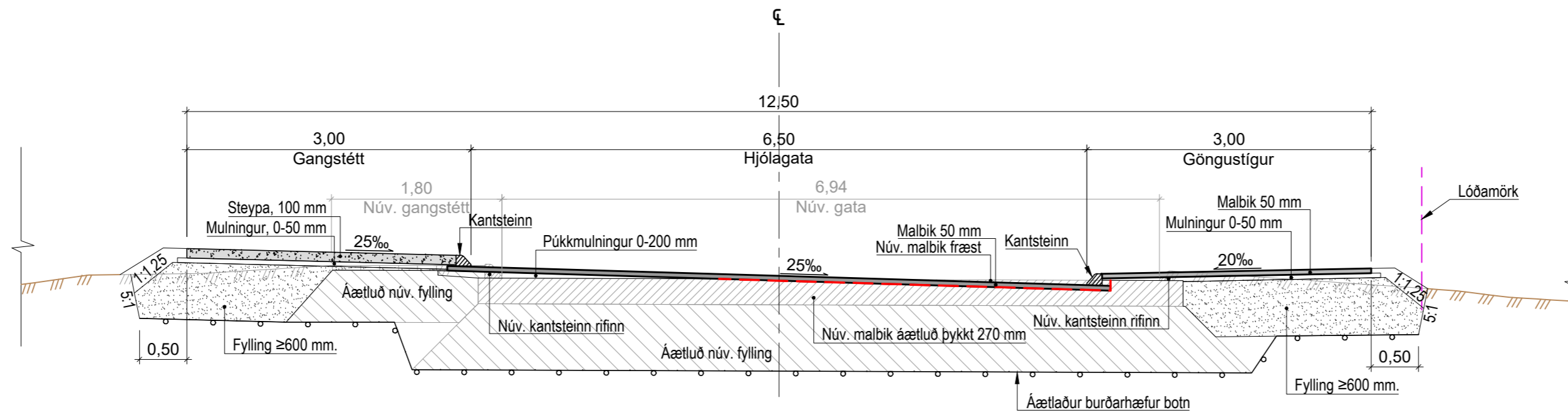
*Ávallt skal meta jarðvegsskipti eftir aðstæðum hverju sinni.

Ný vegfylling skal ávallt ná niður á burðarhæfan botn en vera minnst 800 mm að þykkt.

Eftirlitsmaður verkkaupa og verkkaupi ákveða endanlegt grafrardýpi.

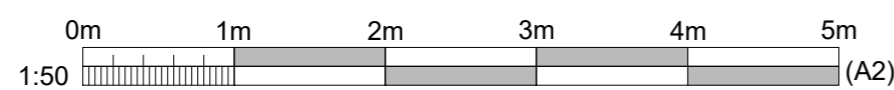
Fyllingu í götustæði má ekki hefja fyrr en að sú ákvörðun liggur fyrir.

GRAFTRARSNID Skógarhlíð, st. 570 M1:50



Skýringar

--- Fræsing malbiks



Nr.	Dags.	Breyting

VBV VERKFRÆÐISTOFA
BJARNA VIÐARSSONAR
Hlíðasmára 2 · 201 Kópavogi
588 6288 · vbv@vbv.is · vbv.is

Mælt: Teiknað: AMÓ
Hannað: SS Yfirfarið: BV

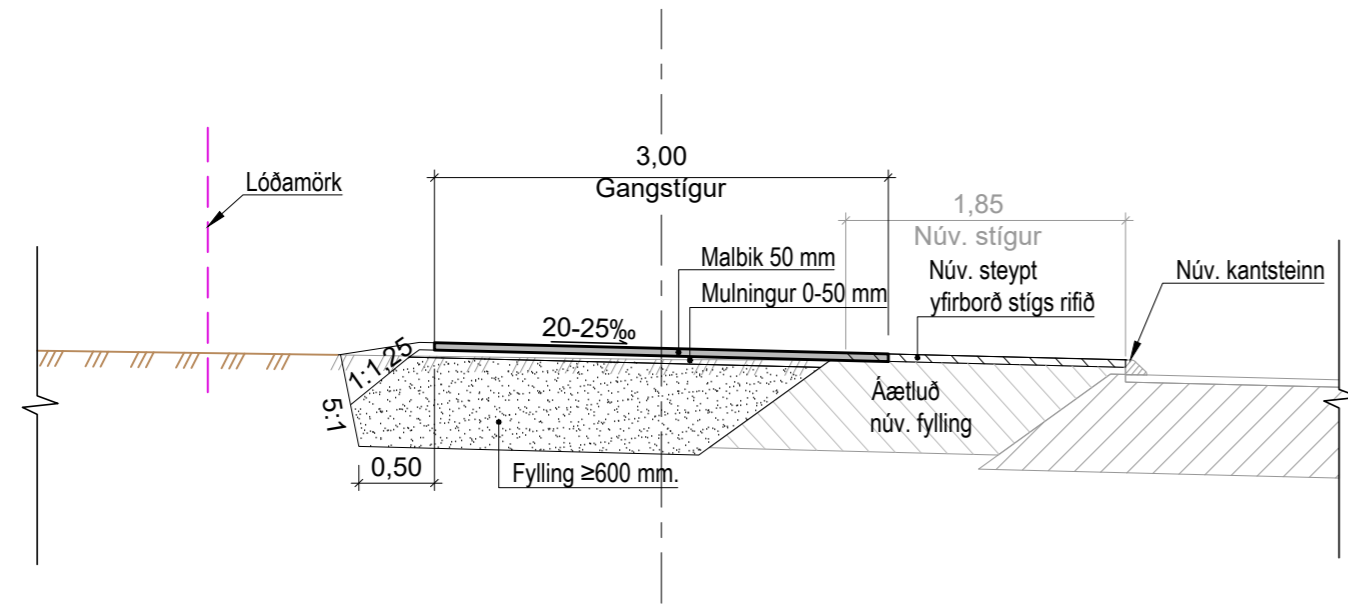
Af LAY_F100_101045_KENNISNIÐ.dwg Mkv. 1:50 (A2)

Reykjavíkurborg
Umhverfis- og skipulagssvið

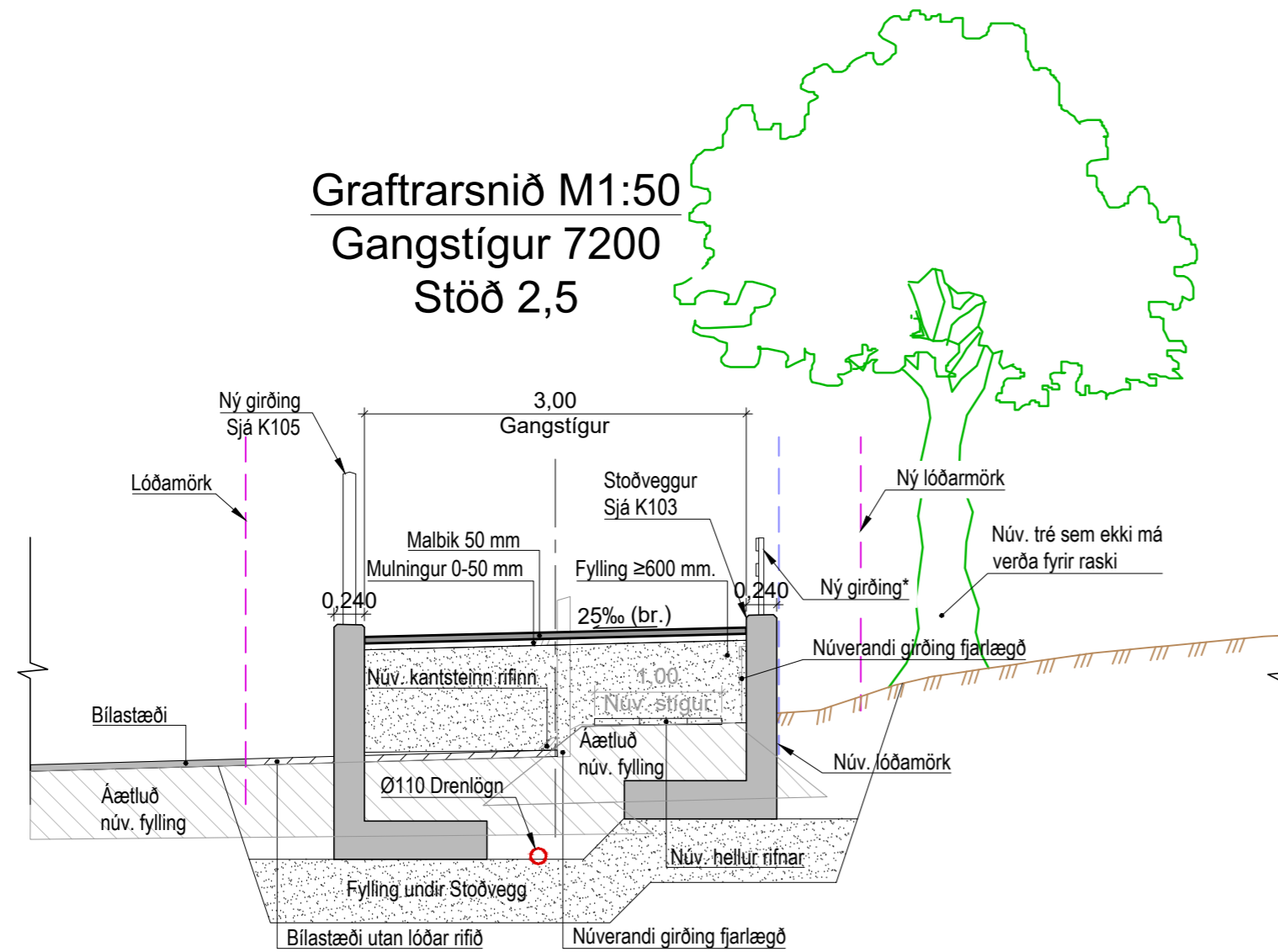
Skógarhlíð. Hjóla- og göngustígar
Snið
Kennisnið í götu og stíga

02.05.2024

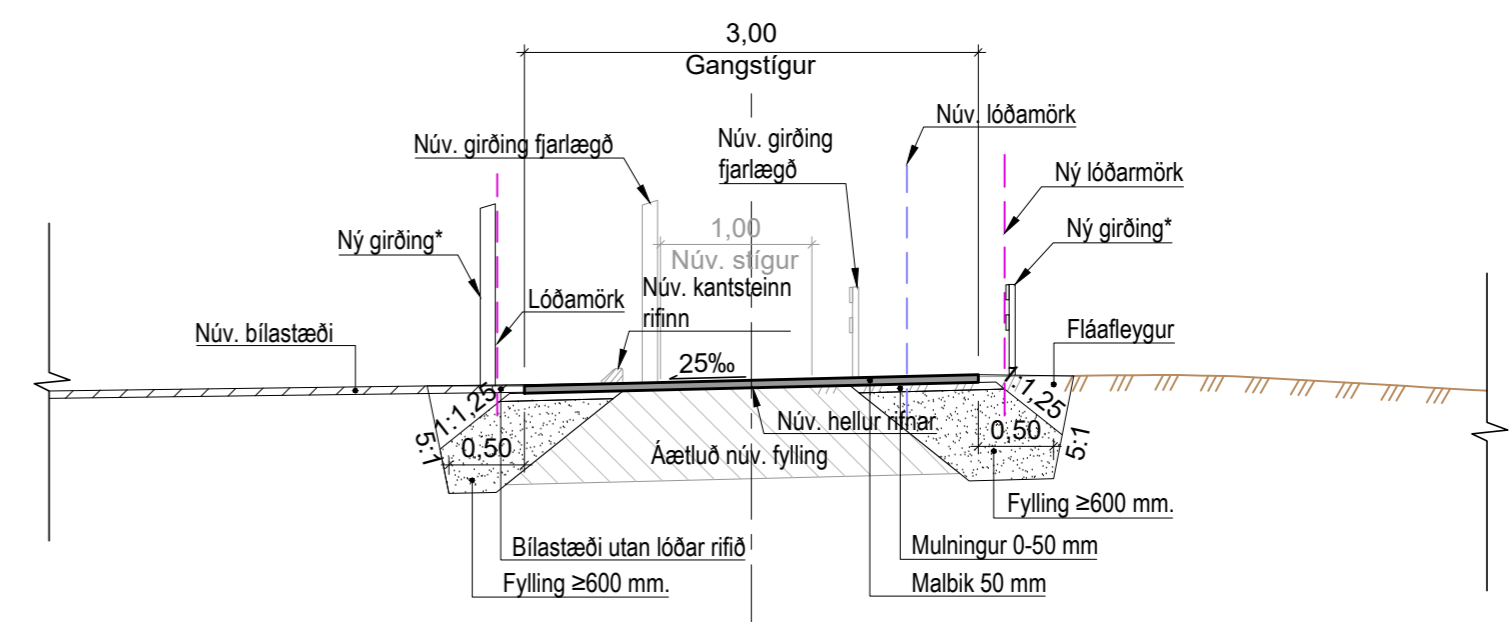
Grafrarsnið M1:50
Gangstígur 7100
Stöð 100



Grafrarsnið M1:50
Gangstígur 7200
Stöð 2,5

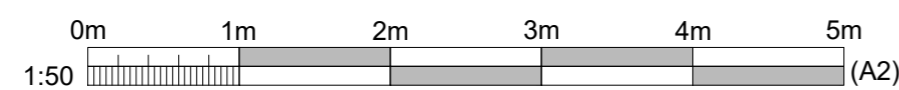


Grafrarsnið M1:50
Gangstígur 7200
Stöð 40



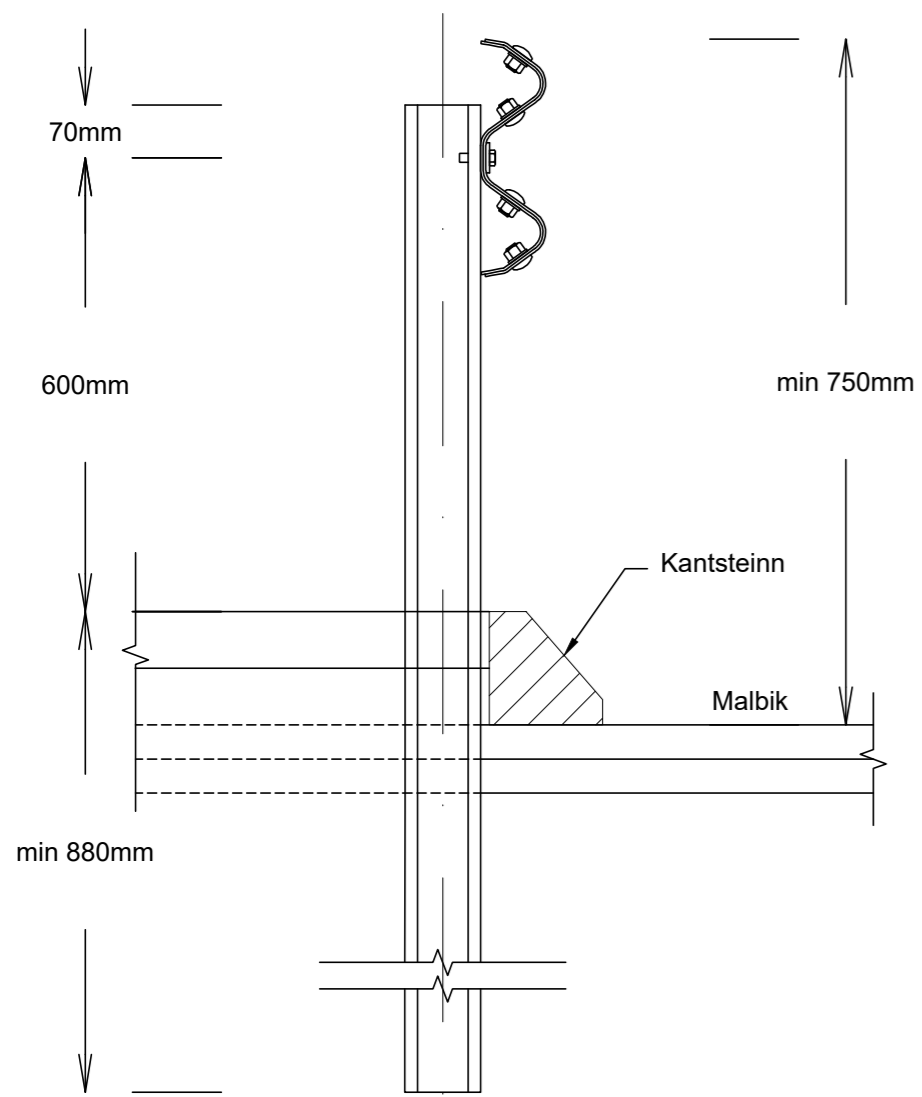
SKÝRINGAR

*Ný girðing skal vera í takt við núv. girðingu og í samráði við lóðarhafa.

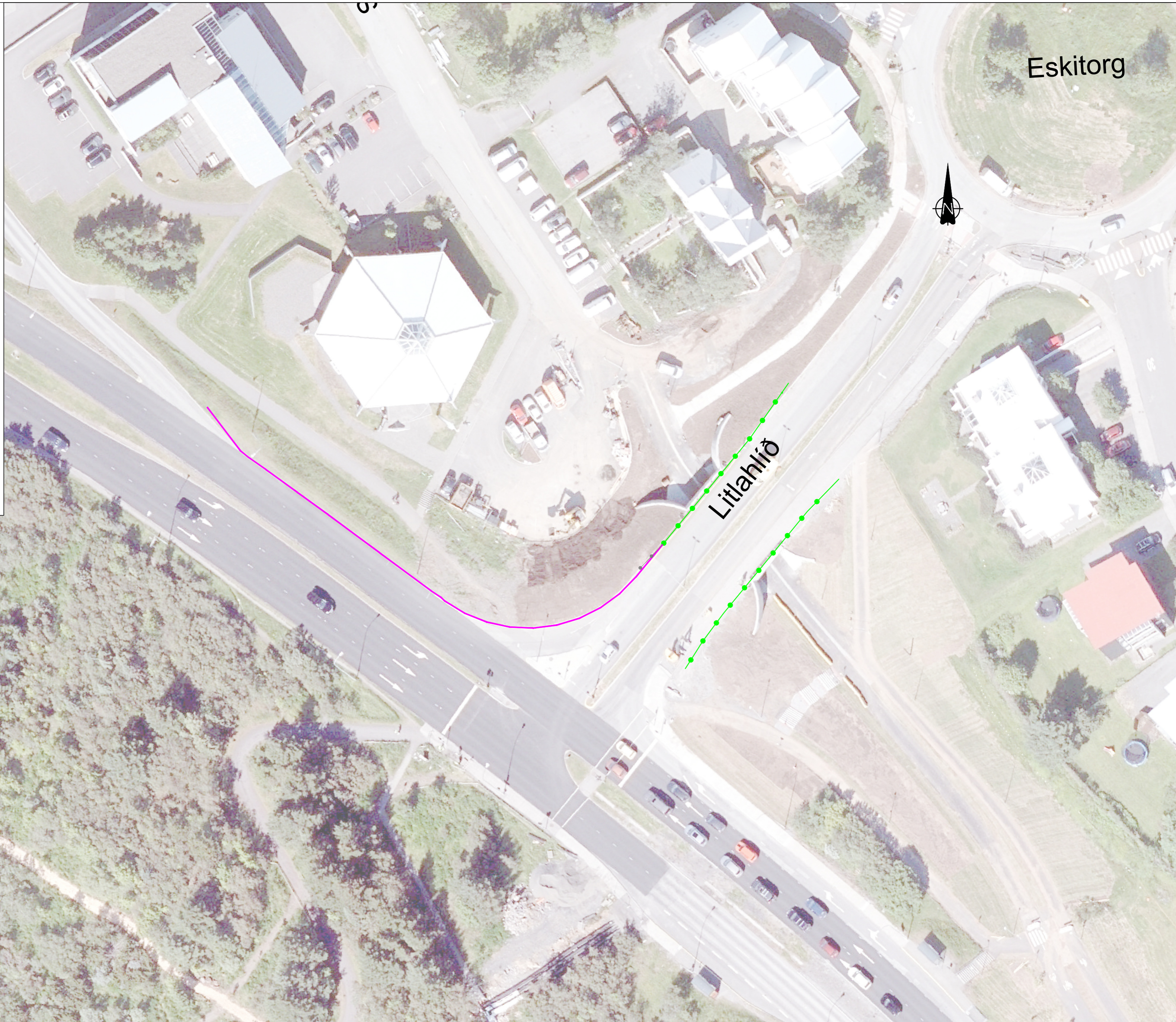


Skógarhlíð. Hjóla- og göngustígar
Snið
Kennisnið í stíga

Mælt: Hannað: SS
Teiknað: AMÓ
Yfirfarið: BV



PVERSNID VEGRIÐS
M1:10

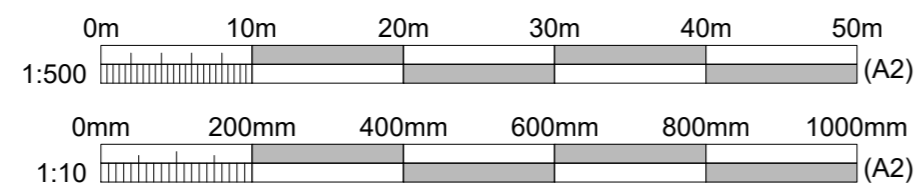


Eskitorg

Litlahlíð

SKÝRINGAR:

- Núverandi vegrið
- Nýtt vegrið



Hnitakerfi Reykjavíkur
Hæðarkerfi Reykjavíkur

Nr.	Dags.	Breyting	Af

VBV VERKFRÆÐISTOFA
BJARNA VIÐARSSONAR
Hlíðasmára 2 · 201 Kópavogi
588 6288 · vbv@vbv.is · vbv.is

Reykjavíkurborg
Umhverfis- og skipulagssvið

Skógarhlíð. Hjóla- og göngustígar
Grunnmynd
Framlenging vegriðs

Mælt:	Teiknað: AIE
Hannað: AIE	Yfirfarið: BV
LAY_F200_101045_VEGRID.dwg	Mkv. 1:500 og 1:10 (A2)

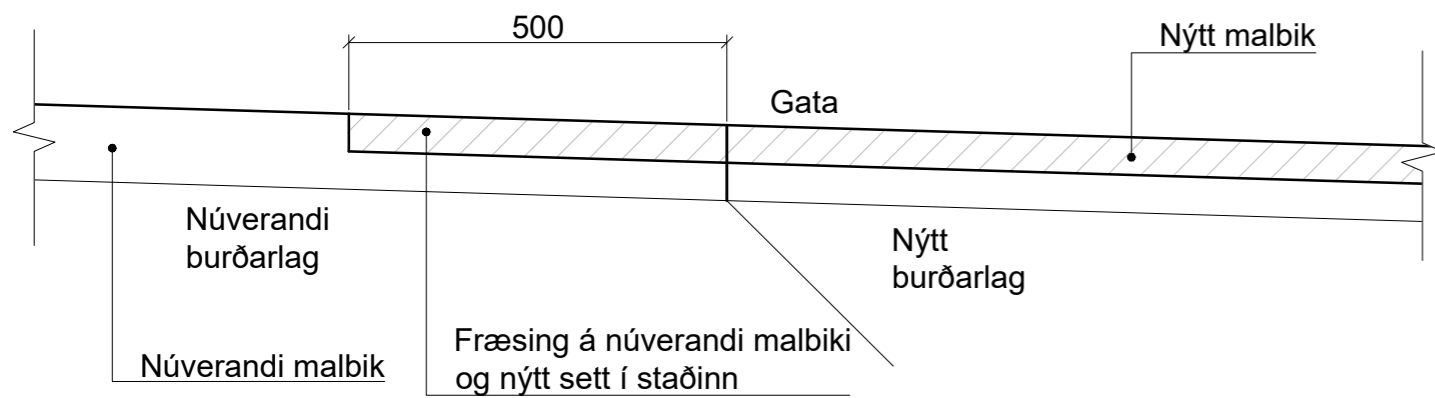
02.05.2024

F201

C:\Users\AnnaMargrét\OneDrive\Dropbox\Anna Ólafsdóttir\01_VBV-Verkfræðistofa\Verk101045 Stígar meðfram Skógarhlíð\TEIKN_LAYLAY_F200_101045_VEGRID

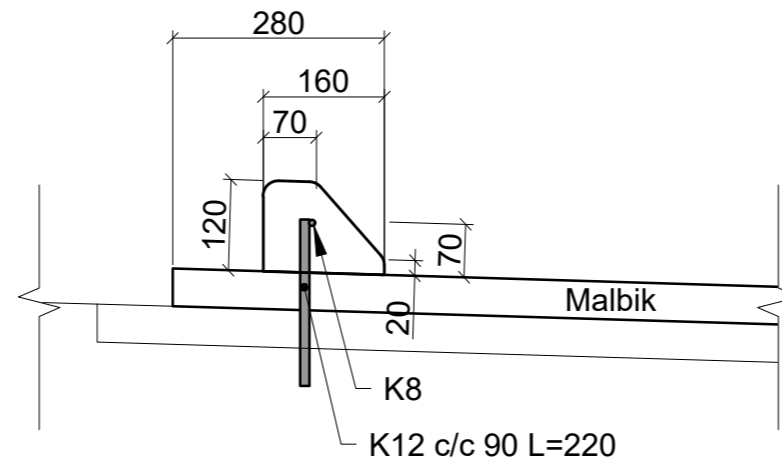
Samskeyti milli núverandi og nýs malbiks

1:10
Öll mál í mm



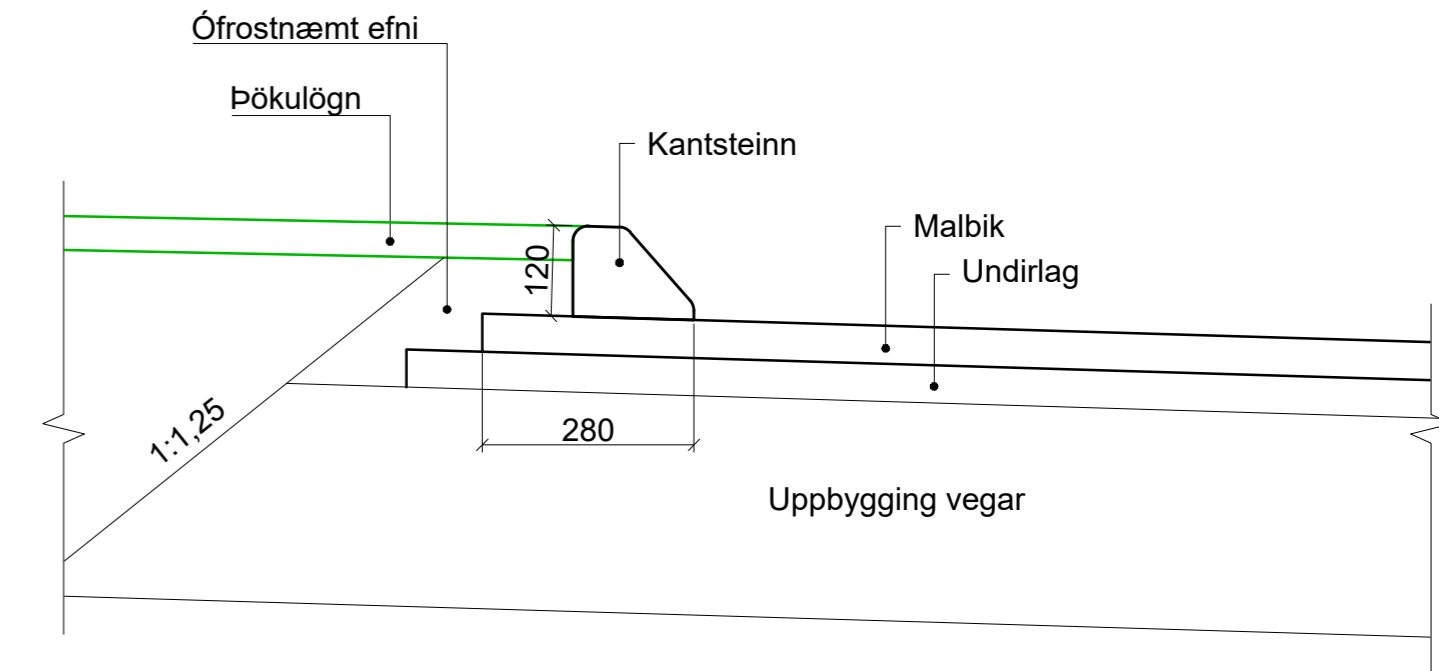
Staðsteyptur kantsteinn 120 mm

1:10
Öll mál í mm



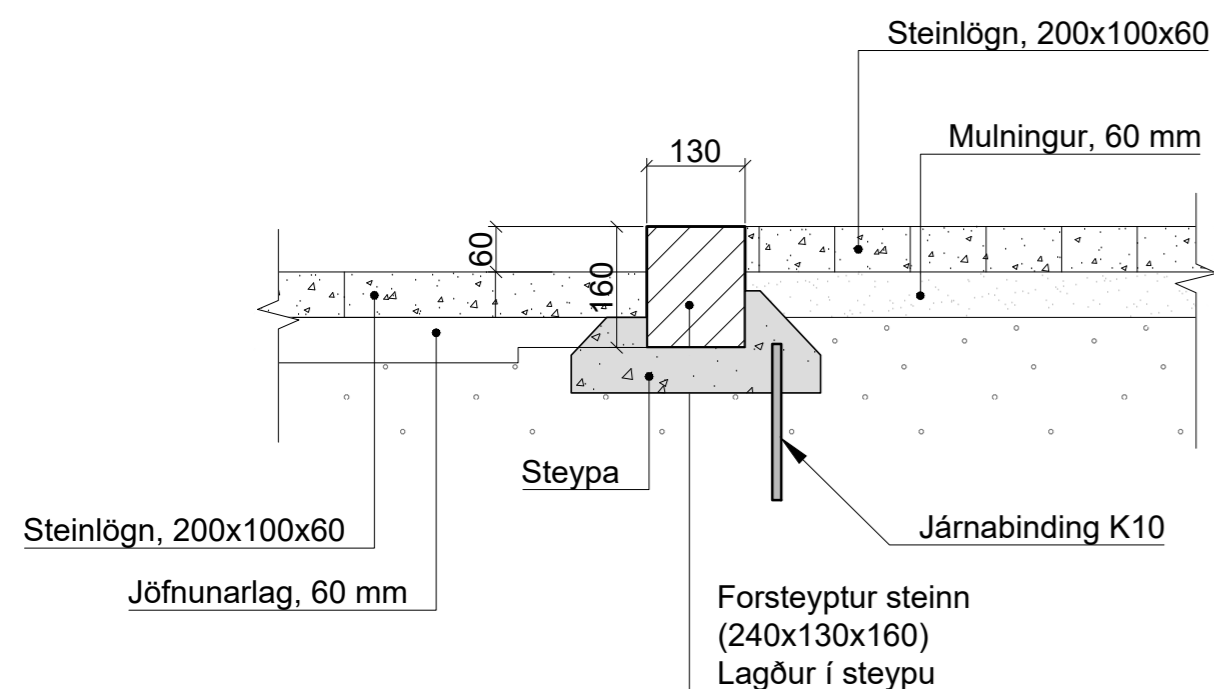
Frágangur kantsteins við gras

1:10
Öll mál í mm



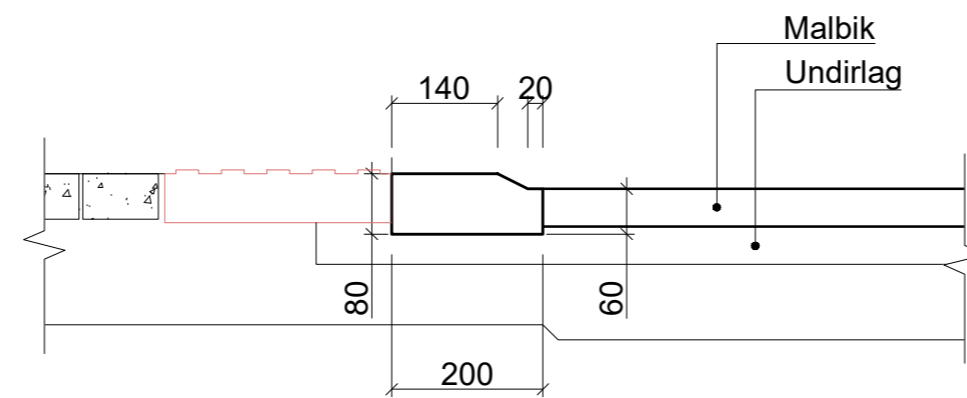
Frágangur við forsteyptan hleðslustein

1:10
Öll mál í mm



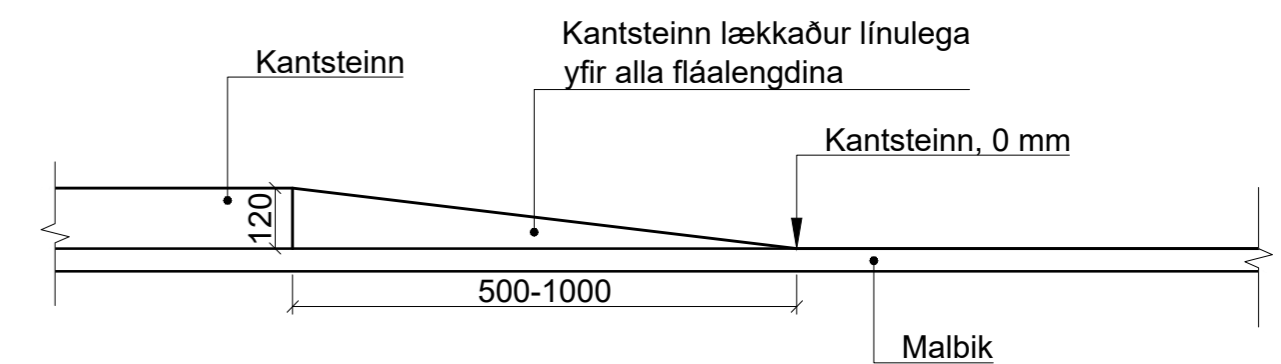
Umferðarkantsteinn

1:10
Öll mál eru í mm

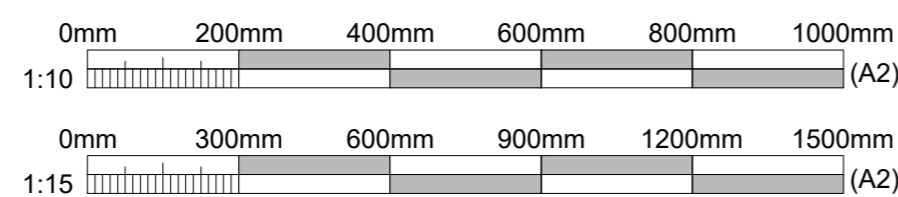


Niðurtekt á kantsteini við gönguleiðir

1:15
Öll mál eru í mm



SKÝRINGAR:



Nr.	Dags.	Breyting	Af

VBV VERKFRÆÐISTOFA
BJARNA VIÐARSSONAR
Hlíðasmára 2 · 201 Kópavogi
588 6288 · vbv@vbv.is · vbv.is

Mælt: Hannað: SS
Teiknað: AMÓ
Yfirfarið: BV

LAY_J_101045_DEILI.dwg Mkv. 1:10 1:15 (A2)

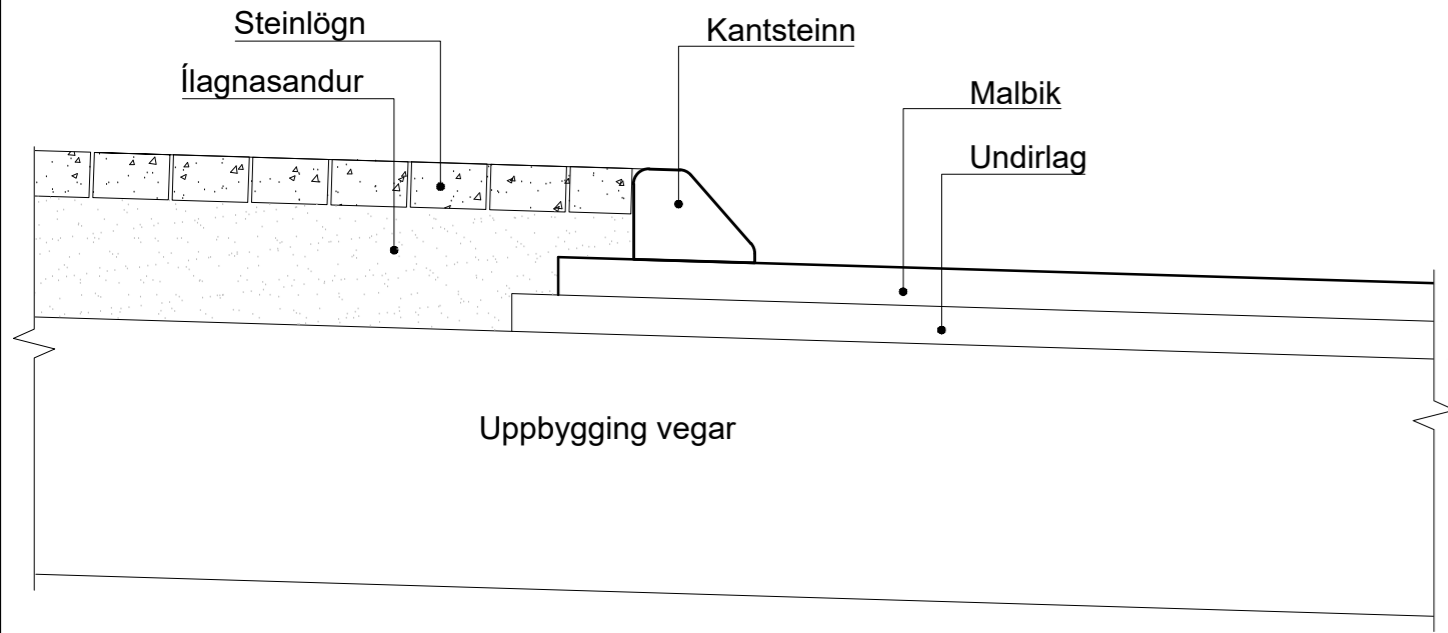
Reykjavíkurborg
Umhverfis- og skipulagssvið

Skógarhlíð. Hjóla- og göngustígar
Deili
Gata og stígar

02.05.2024

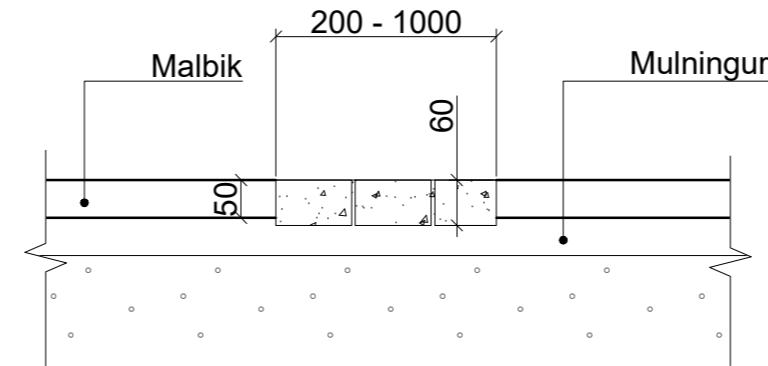
Kantsteinn við steinlögn

1:10
Öll mál eru í mm



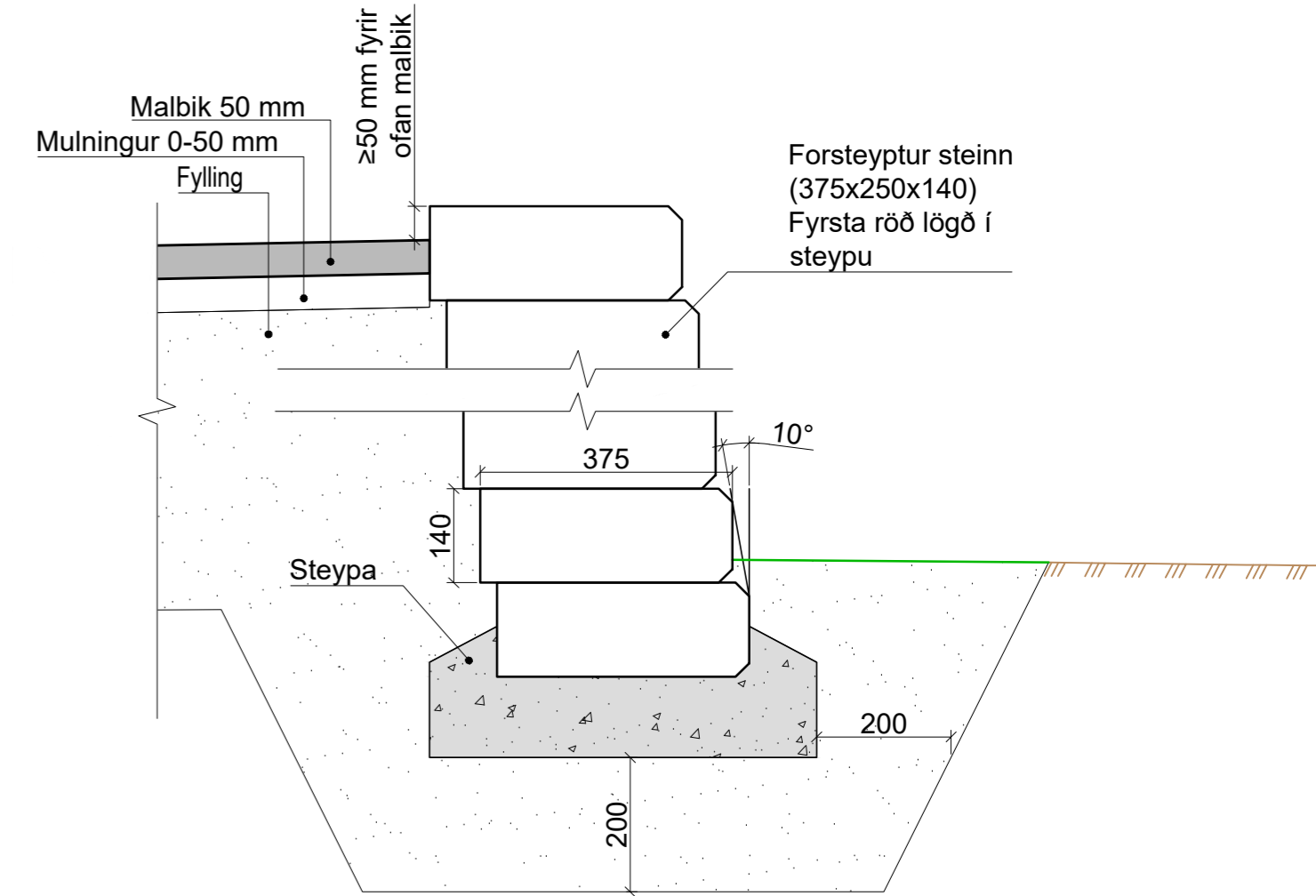
Hellulögn milli göngu- og hjólastígs

1:10
Öll mál eru í mm



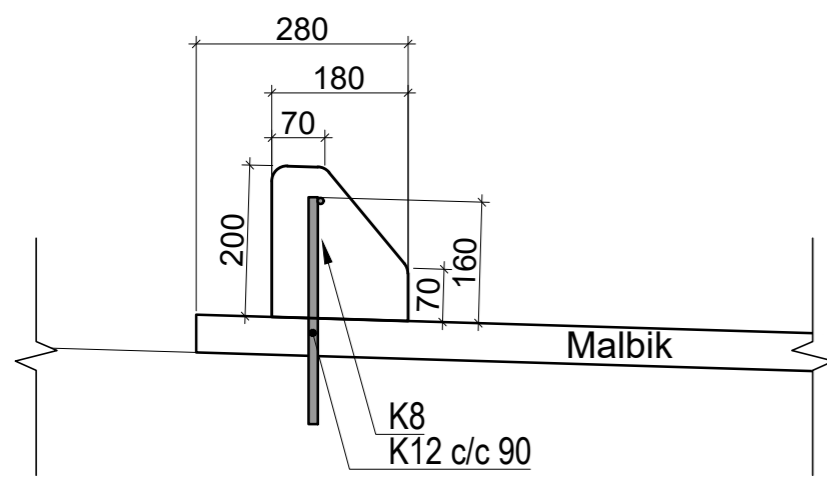
Frágangur við forsteyptan hleðslustein

1:10
Öll mál í mm



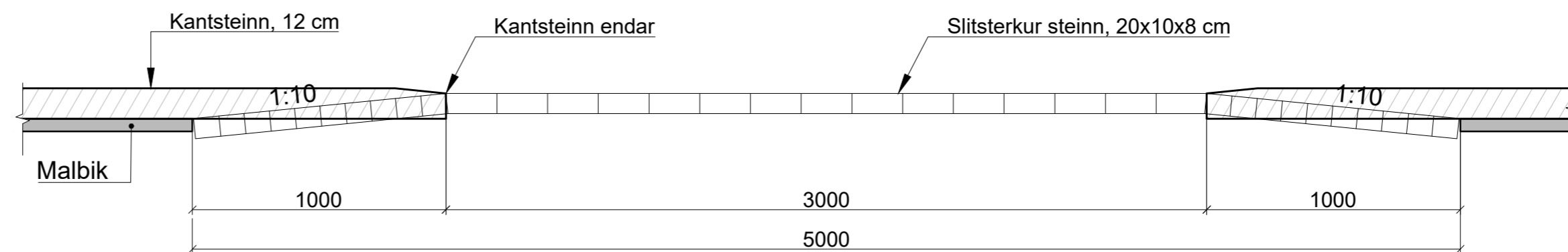
Staðsteyptur kantsteinn 200 mm

1:10
Öll mál í mm

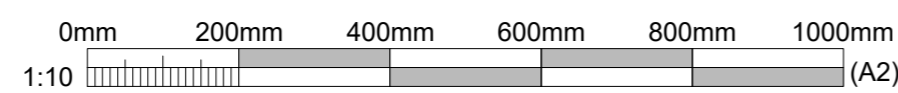


Þversnið í upphækkaða steinlagða gangbraut

1:10
Öll mál í mm



SKÝRINGAR:



Nr.	Dags.	Breyting	Af

VBV VERKFRÆÐISTOFA
BJARNA VIÐARSSONAR
Hlíðasmára 2 · 201 Kópavogi
588 6288 · vbv@vbv.is · vbv.is

Reykjavíkurborg
Umhverfis- og skipulagssvið

Mælt:	Teiknað: AMÓ
Hannað: SS	Yfirfarið: BV
LAY_J_101045_DEILI.dwg	Mkv. 1:10 (A2)

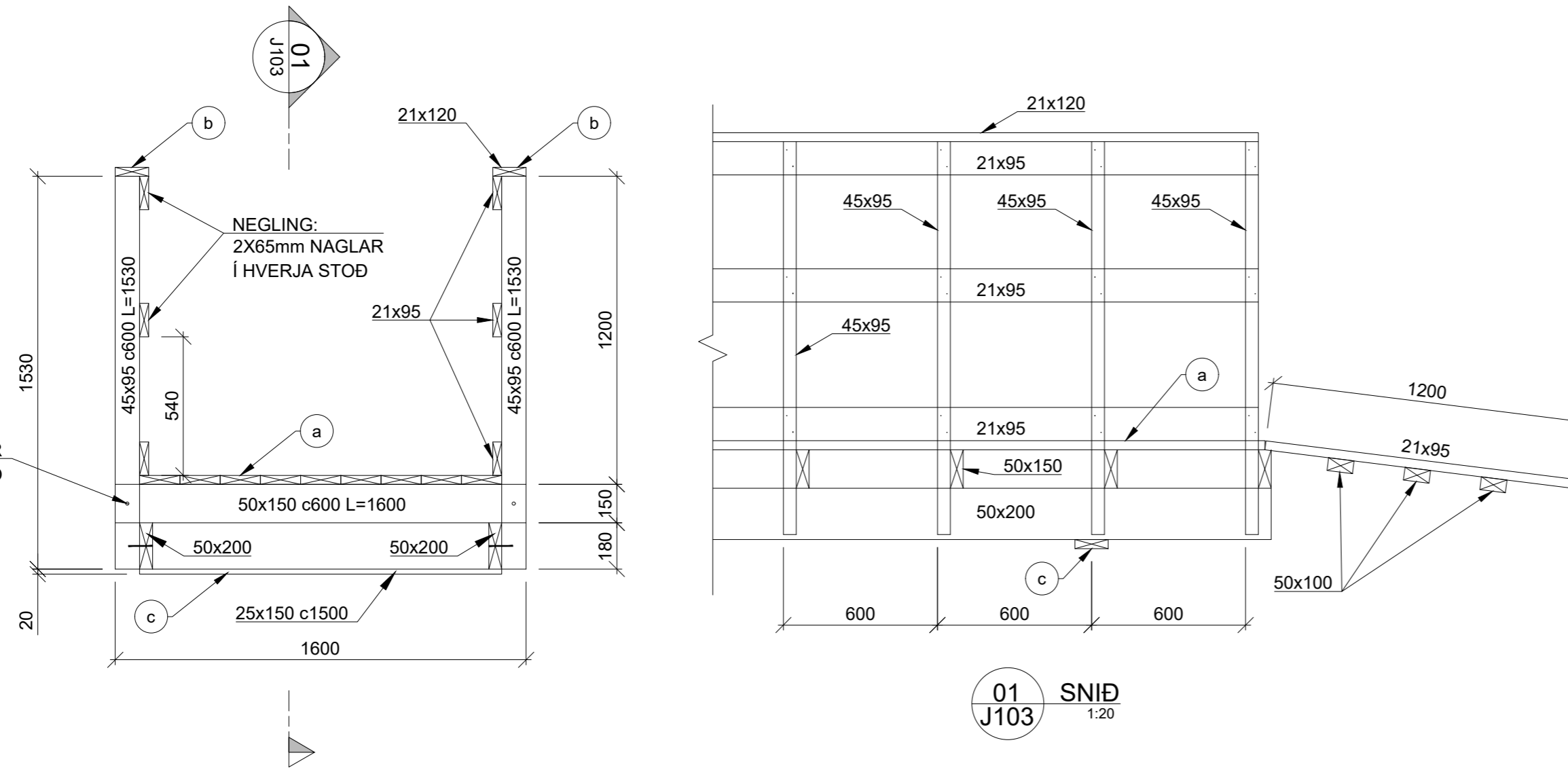
Skógarhlíð. Hjóla- og göngustígar
Deili
Gata og stígar

02.05.2024

J102

GÖNGUBRÚ, L=4200

Mkv. 1:20
Öll mál í mm



GÖNGUBRÚ, L=4200

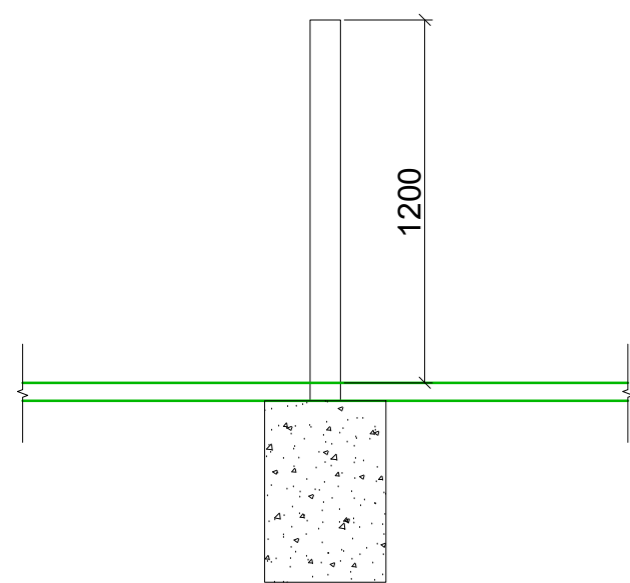
- a. GÓLF KLÆTT MEÐ 25x150 OG FEST VIÐ HVERN BITA MEÐ 2x65mm NÖGLUM. ÞETTA Á EINNIG VIÐ UM RAMPA.
- b. ALLT EFNI Í HANDRIÐ SKAL VERA ALHEFLAÐ.
- c. 3 stk. 25x150, 600mm FRÁ HVORUM ENDA OG Á MIÐJU. NEGLT MEÐ 3x75mm NÖGLUM.

BURÐARVIRKI SKAL VERA STYRKLEIKAFLOKKað OG UPPFYLLA KRÖFUR T1.

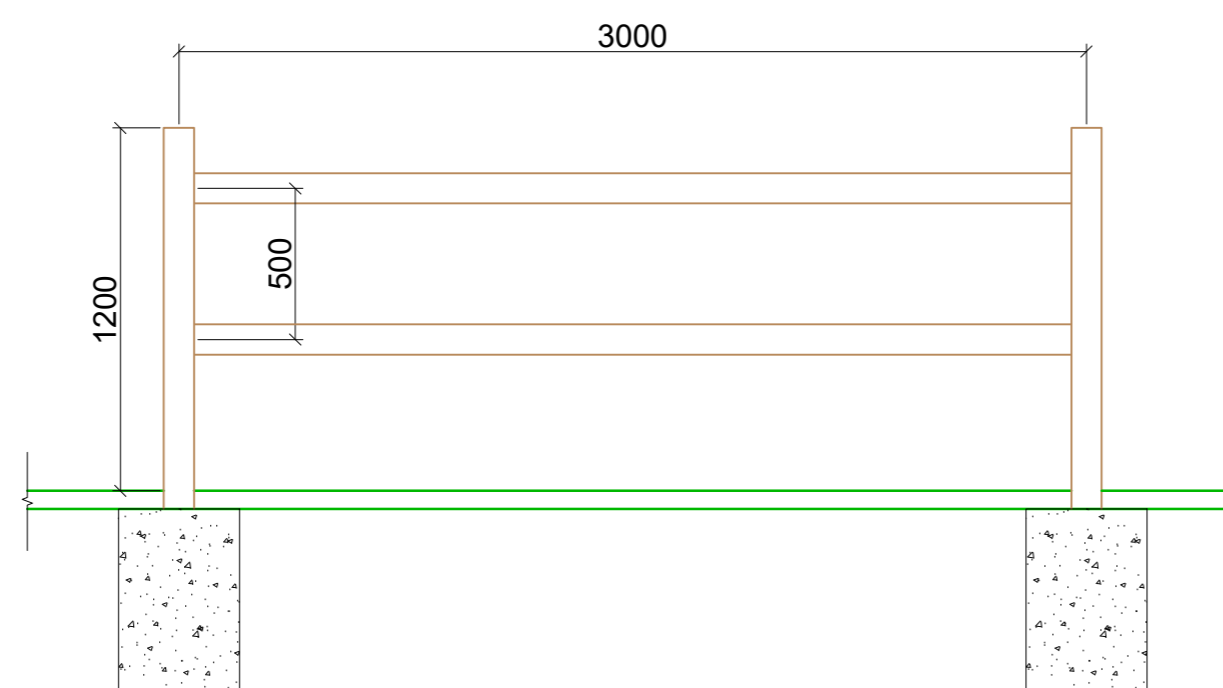
ALLAR FESTINGAR SKULU VERA HEITGALVANESERAÐAR.

VERKTAKI ÞARF AÐ SJÁ TIL ÞESS AÐ NÆGJANLEG STÍFING SÉ Á BRÚ EF HÚN ER FRÍSTANDANDI.

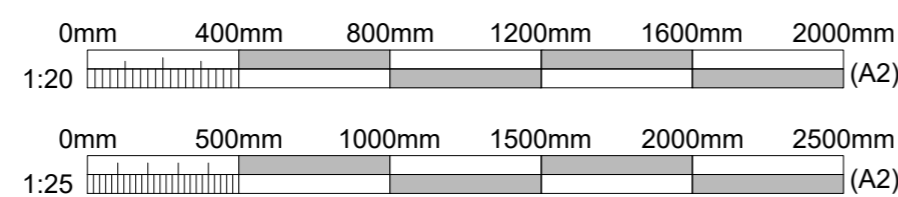
Girðing M1:25
Snið




Girðing M1:25
Ásýnd



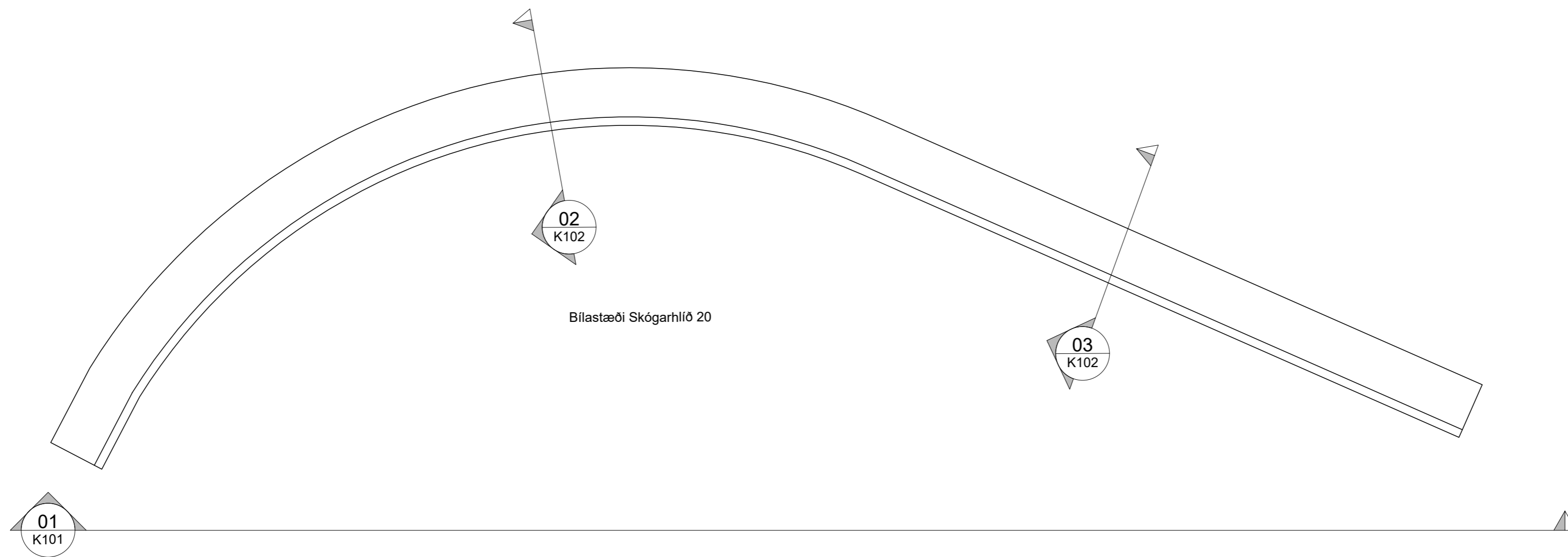
SKÝRINGAR:



 VERKFRÆÐISTOFA BJARNA VIÐARSSONAR <small>Hlíðasmára 2 · 201 Kópavogi 588 6288 · vbv@vbv.is · vbv.is</small>			 Reykjavíkurborg Umhverfis- og skipulagssvið		
Mælt: Hannað: SS Teiknað: AMÓ Yfirfarið: BV			Skógarhlíð. Hjóla- og göngustígar Deili Göngubrú og girðing		
Nr.	Dags.	Breyting	Af	LAY_J_101045_DEILI.dwg	Mkv. 1:20 (A2)
			02.05.2024		
			J103		



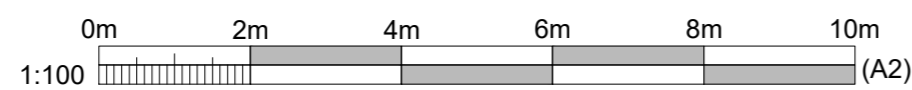
01 Ásýnd - Stoðveggur
K101/K101 M 1:100



A Grunnmynd - Stoðveggur
M 1:100

SKÝRINGAR:

Hnitakerfi Reykjavíkur
Hæðarkerfi Reykjavíkur



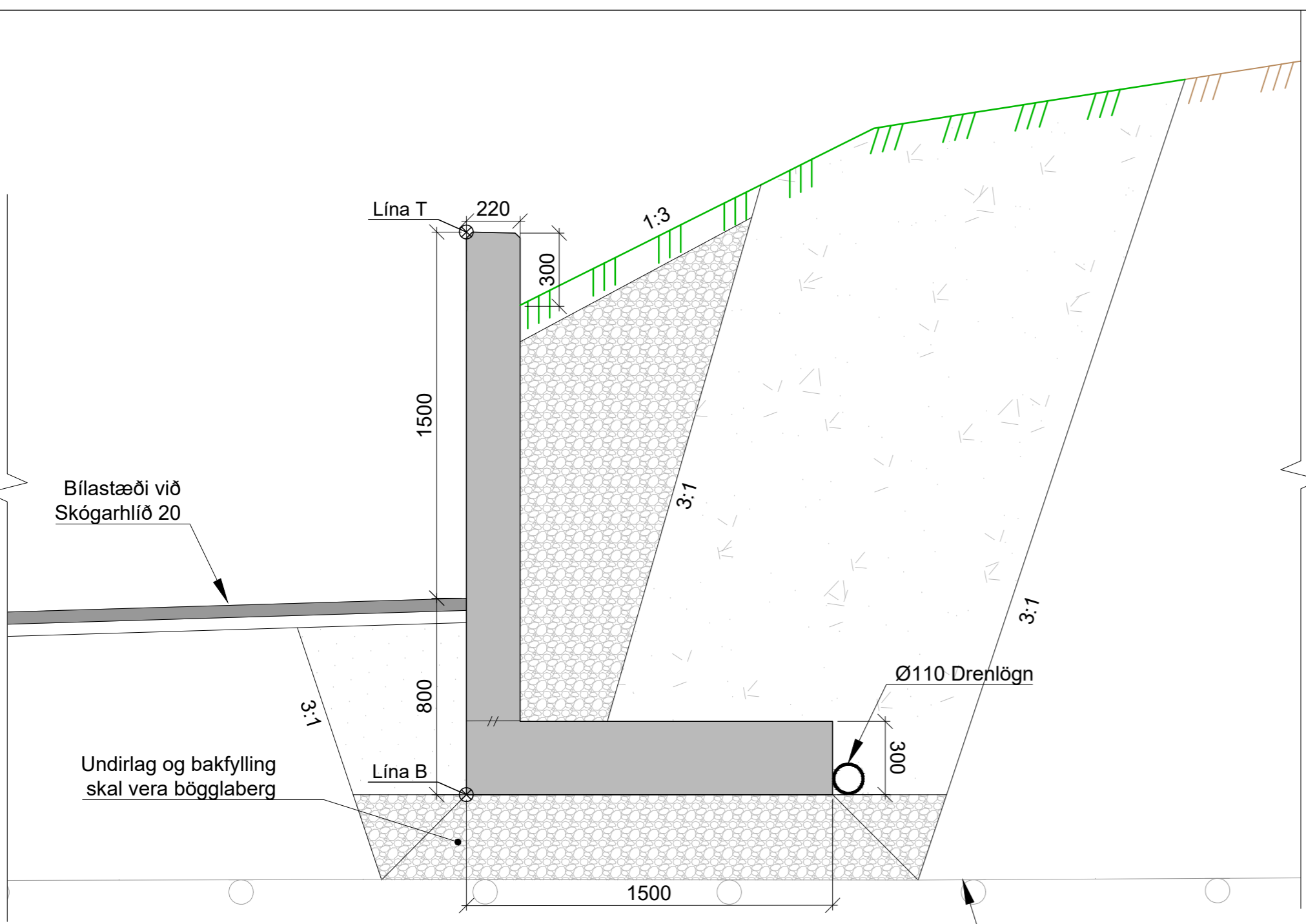
Nr.	Dags.	Breyting	Af

VBV VERKFRÆÐISTOFA
BJARNA VIÐARSSONAR
Hlíðasmára 2 · 201 Kópavogi
588 6288 · vbv@vbv.is · vbv.is

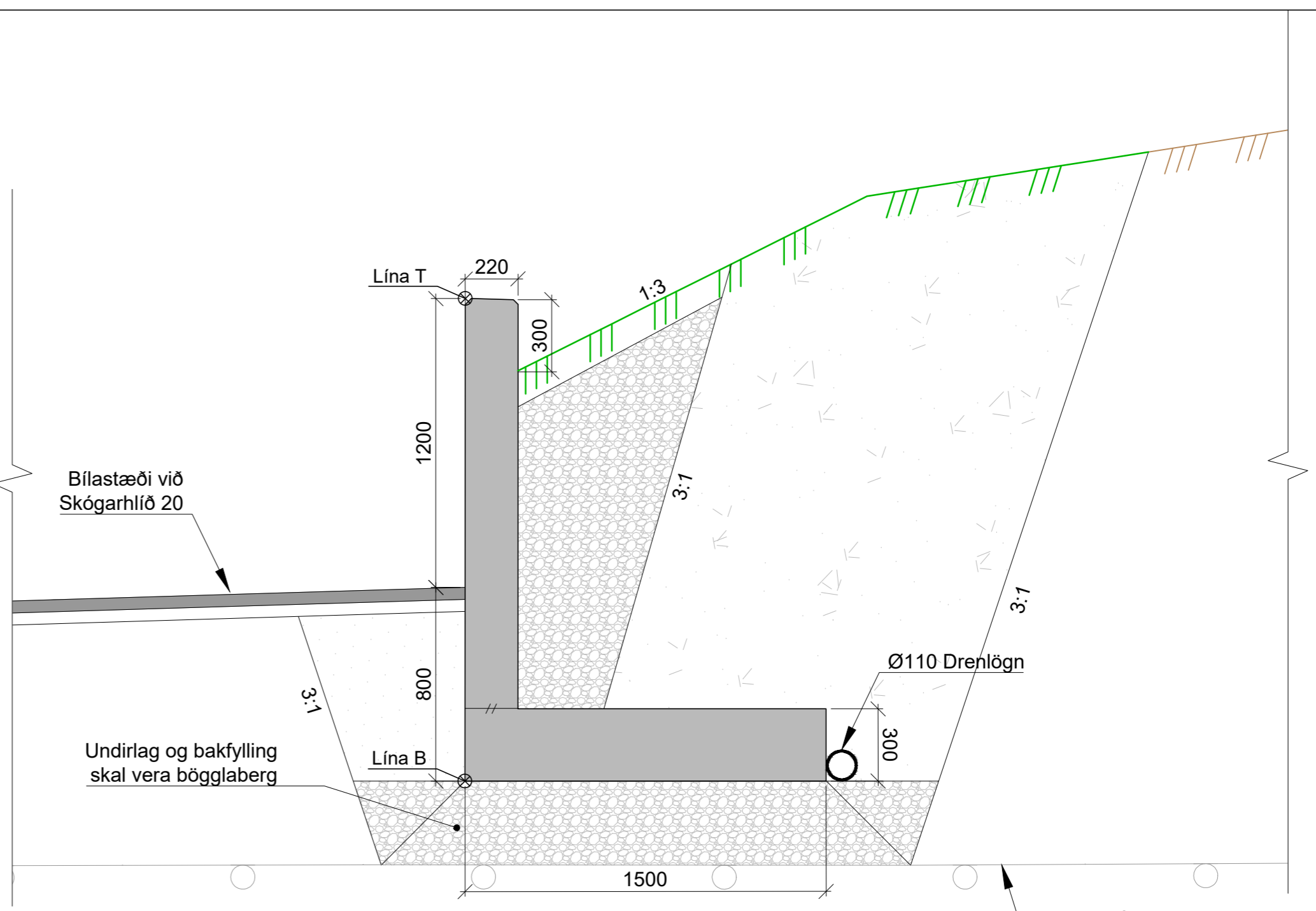
Reykjavíkurborg
Umhverfis- og skipulagssvið

Mælt:	Teiknað: AMÓ
Hannað: SS	Yfirfarið: BV
Nr.:	Mkv. 1:100 (A2)

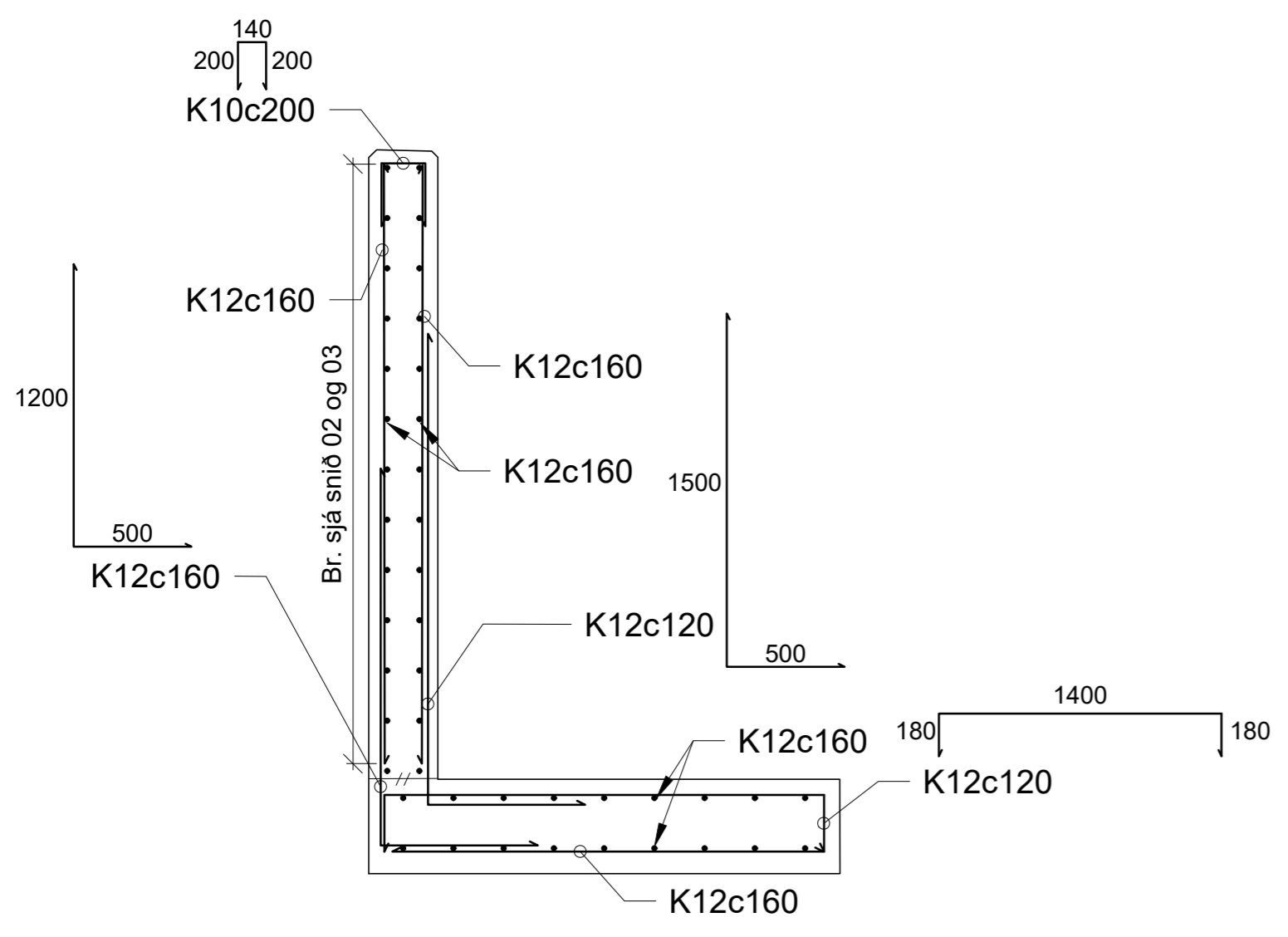
Skógarhlíð. Hjóla- og göngustígar
Grunnmynd og ásýnd
Stoðveggur



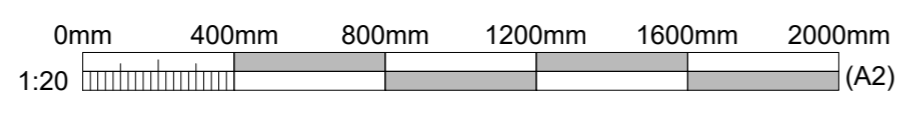
02 Snið - Stoðveggur H:1500
K101|K102 M 1:20



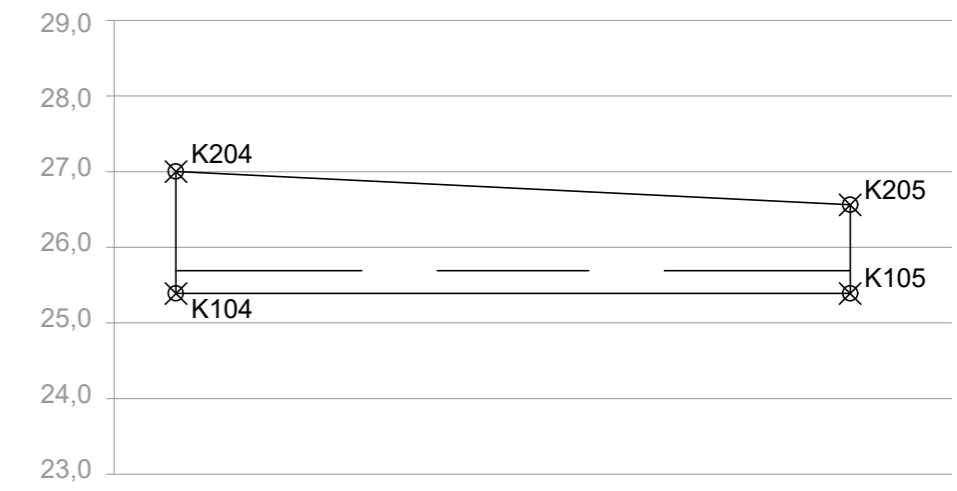
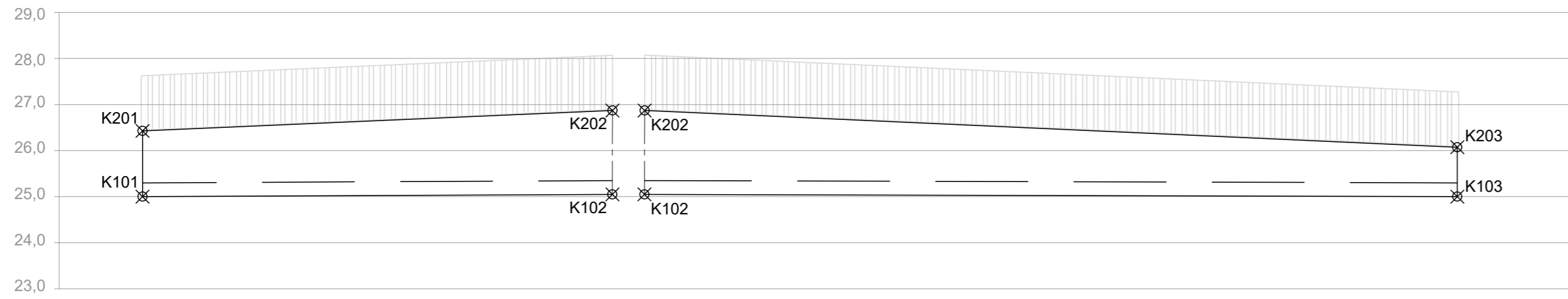
03 Snið - Stoðveggur H:1200
K101|K102 M 1:20



04 Snið - Járn í stoðvegg
K102|K102 M 1:20

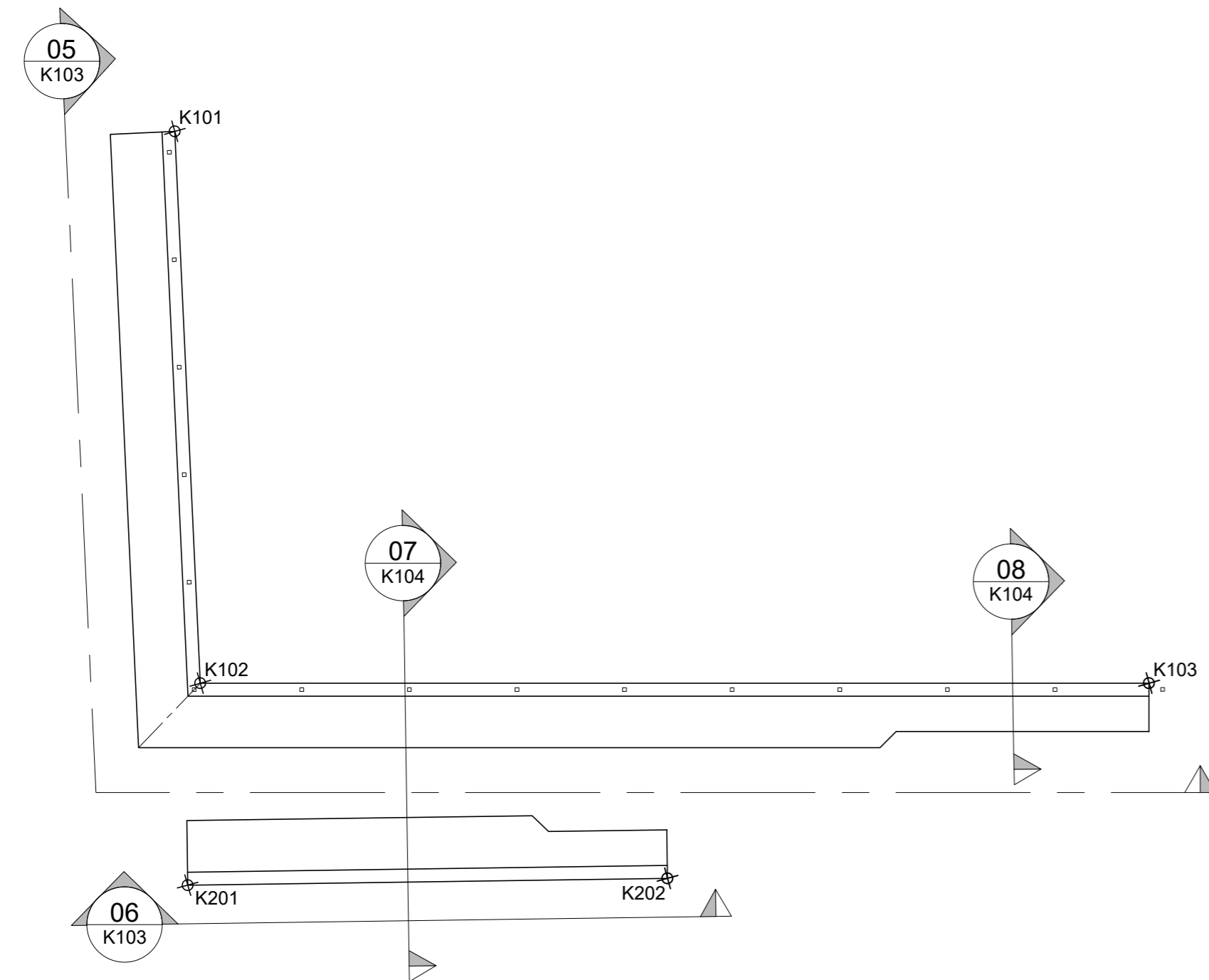


		VBV VERKFRÆÐISTOFA BJARNA VIÐARSSONAR Hlíðasmára 2 · 201 Kópavogi 588 6288 · vbv@vbv.is · vbv.is		Reykjavíkurborg Umhverfis- og skipulagssvið	
		Mælt: Hannað: SS		Teiknað: AMÓ Yfirfarið: BV	
		Mkv. 1:20		Skógarhlíð. Hjóla- og göngustígar Snið Stoðveggur	
Nr.	Dags.	Breyting	Af	LAY_K_101045_STOÐVEGGUR	02.05.2024
				(A2)	K102



05 Ásýnd - Stoðveggur
K103 K103 M 1:100

06 Ásýnd - Stoðveggur
K103 K103 M 1:100

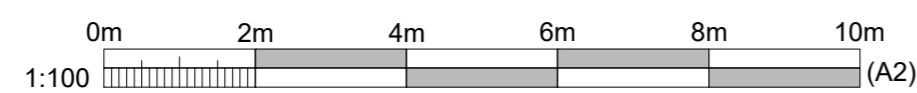


B Grunnmynd - Stoðveggur
M 1:100

Hnitaskrá

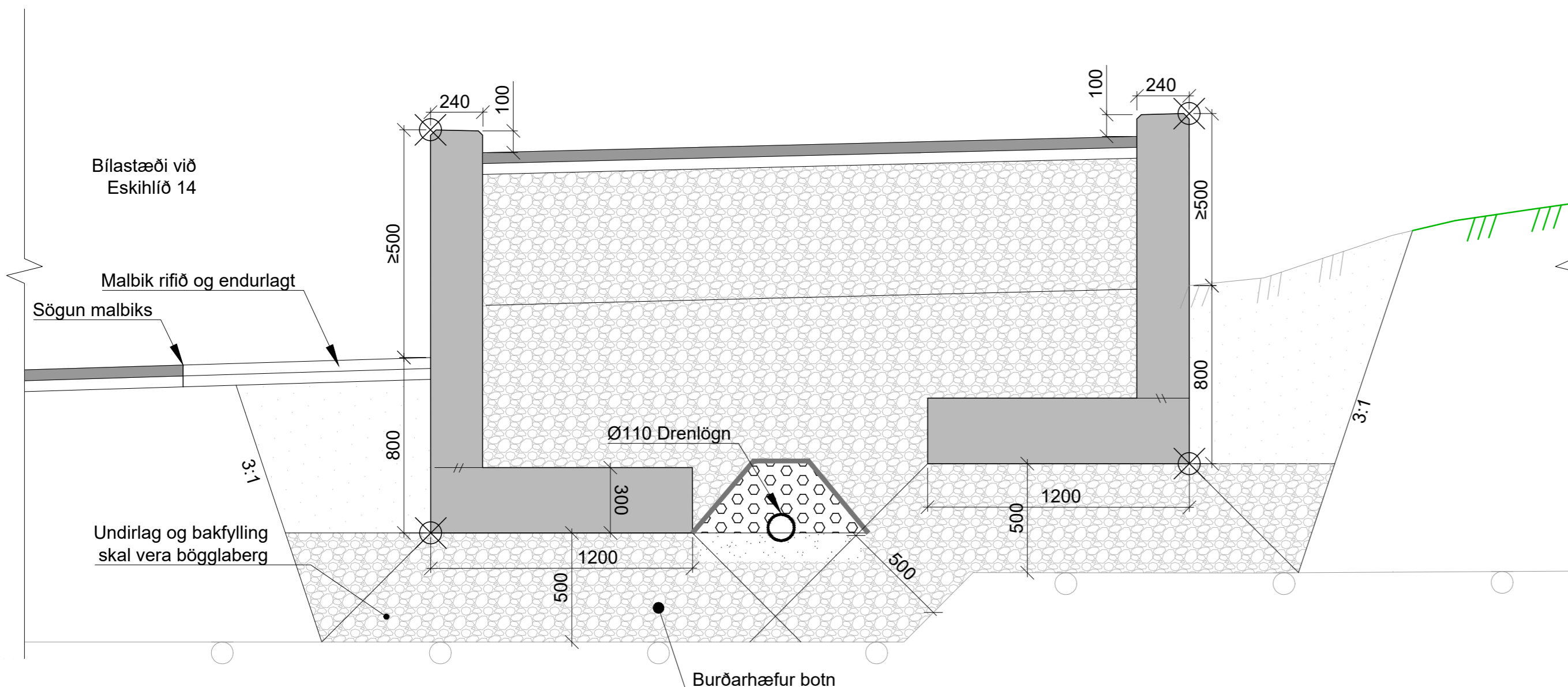
Punktur	X	Y	Z
K101	21557,368	16597,443	25,00
K102	21551,917	16588,741	25,05
K103	21536,558	16597,403	25,00
K104	21550,276	16585,357	25,39
K105	21542,571	16589,847	25,39
K201	21557,368	16597,443	26,43
K202	21551,917	16588,741	26,87
K203	21536,558	16597,403	26,07
K204	21550,276	16585,357	27,00
K205	21542,571	16589,847	26,56

Hnitakerfi Reykjavíkur
Hæðarkerfi Reykjavíkur

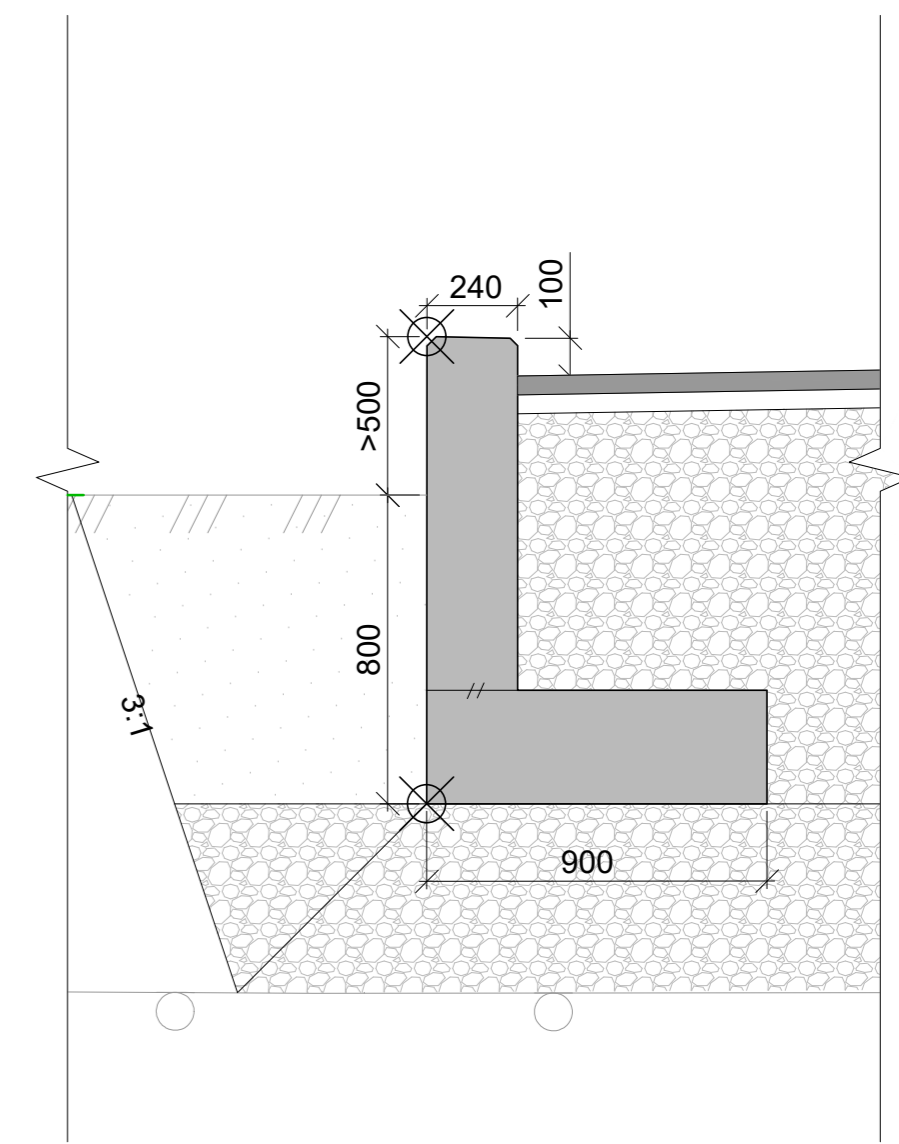


Mælt: Hannað: SS
Teiknað: MRR
Yfirfarið: BV

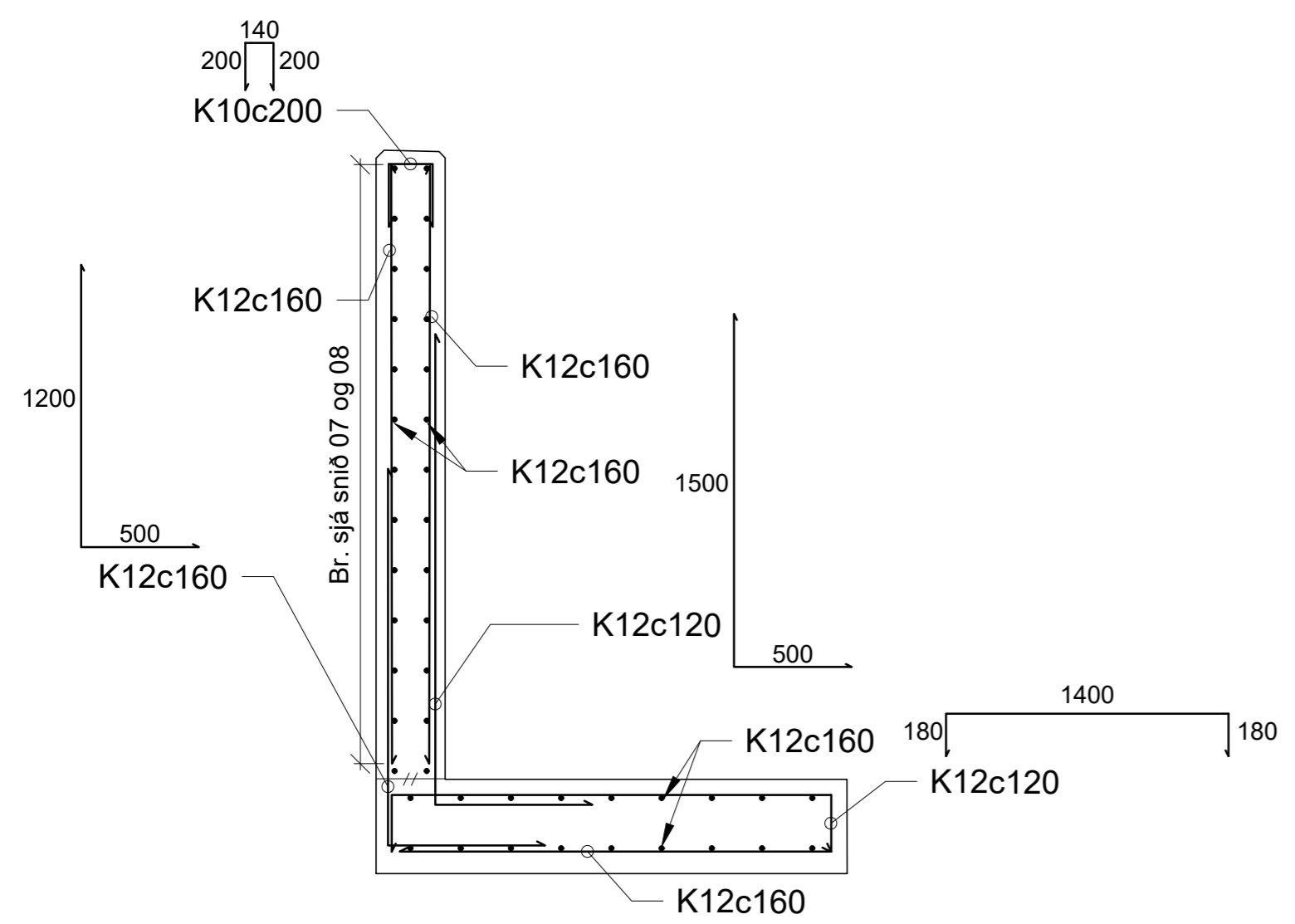
Skógarhlíð. Hjóla- og göngustígar
Grunnmynd og ásýnd
Stoðveggur milli lóða



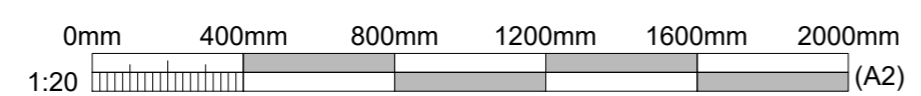
07 Snið - Stoðveggur H:>500
K103/K104 M 1:20



08 Snið - Stoðveggur H: <500
K103/K104 M 1:20



08 Snið - Járn í stoðvegg
K104/K104 M 1:20

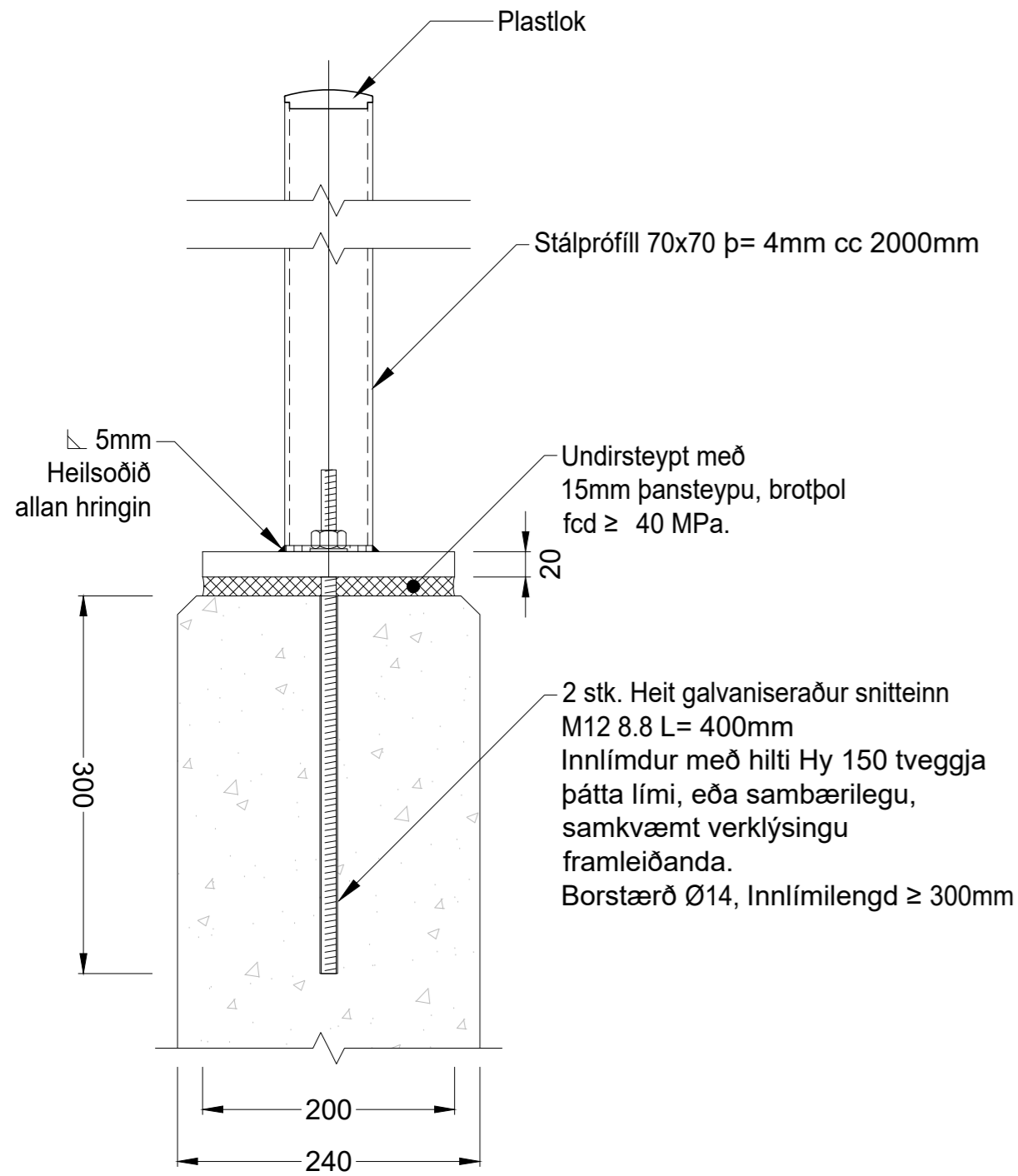


		VERKFRÆÐISTOFA BJARNA VIÐARSSONAR <small>Hlíðasmára 2 · 201 Kópavogi 588 6288 · vbv@vbv.is · vbv.is</small>		Reykjavíkurborg Umhverfis- og skipulagssvið	
					Mælt: Hannað: SS Teiknað: MRR Yfirfarið: BV
Nr.	Dags.	Breyting	Af	LAY_K_101045_STOÐVEGGUR Mkv. 1:20 (A2)	Skógarhlíð. Hjóla- og göngustígar Snið Stoðveggur milli lóða 02.05.2024
					K104

C:\Users\Bjarni\OneDrive\Documents\VBV\Dropbox\Arna Óladóttir\VBV-Verkiðilensak\Verk101045 Stígar meðfram Skógarhlíð\TEI\K104_LAY_LAY_K_101045_STOÐVEGGUR

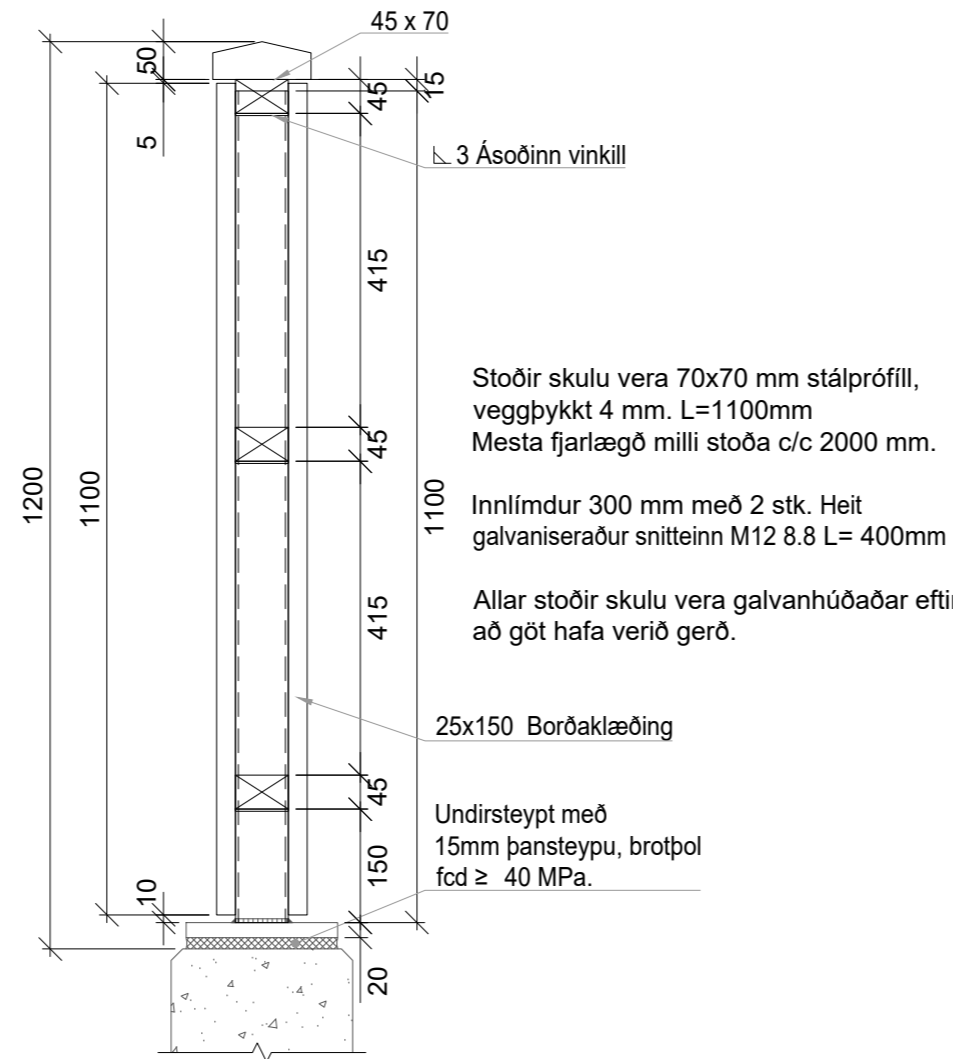
Festing girðingar á steiptan vegg

Mkv. 1:5
Öll mál eru í millimetrum



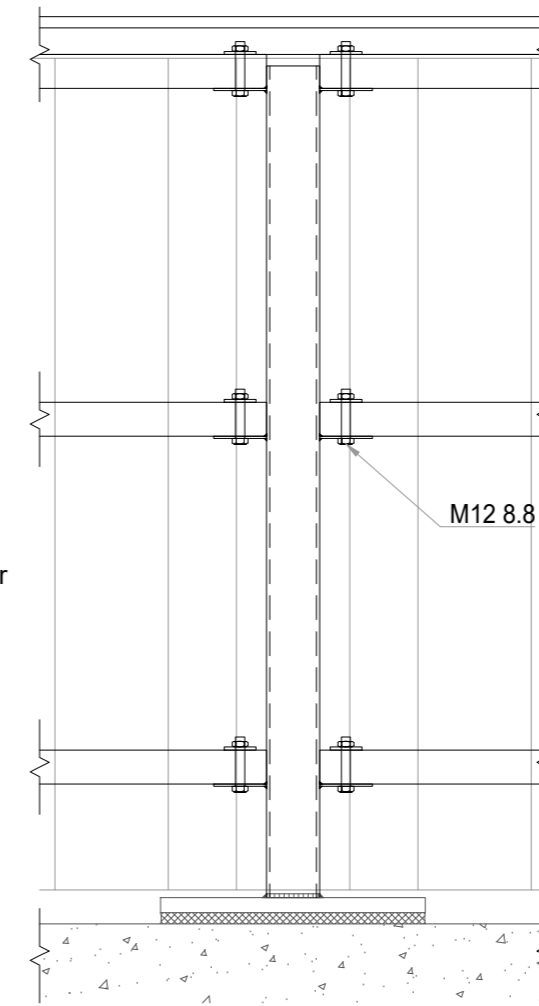
Snið girðingar á stoðvegg

Mkv. 1:10
Öll mál eru í millimetrum



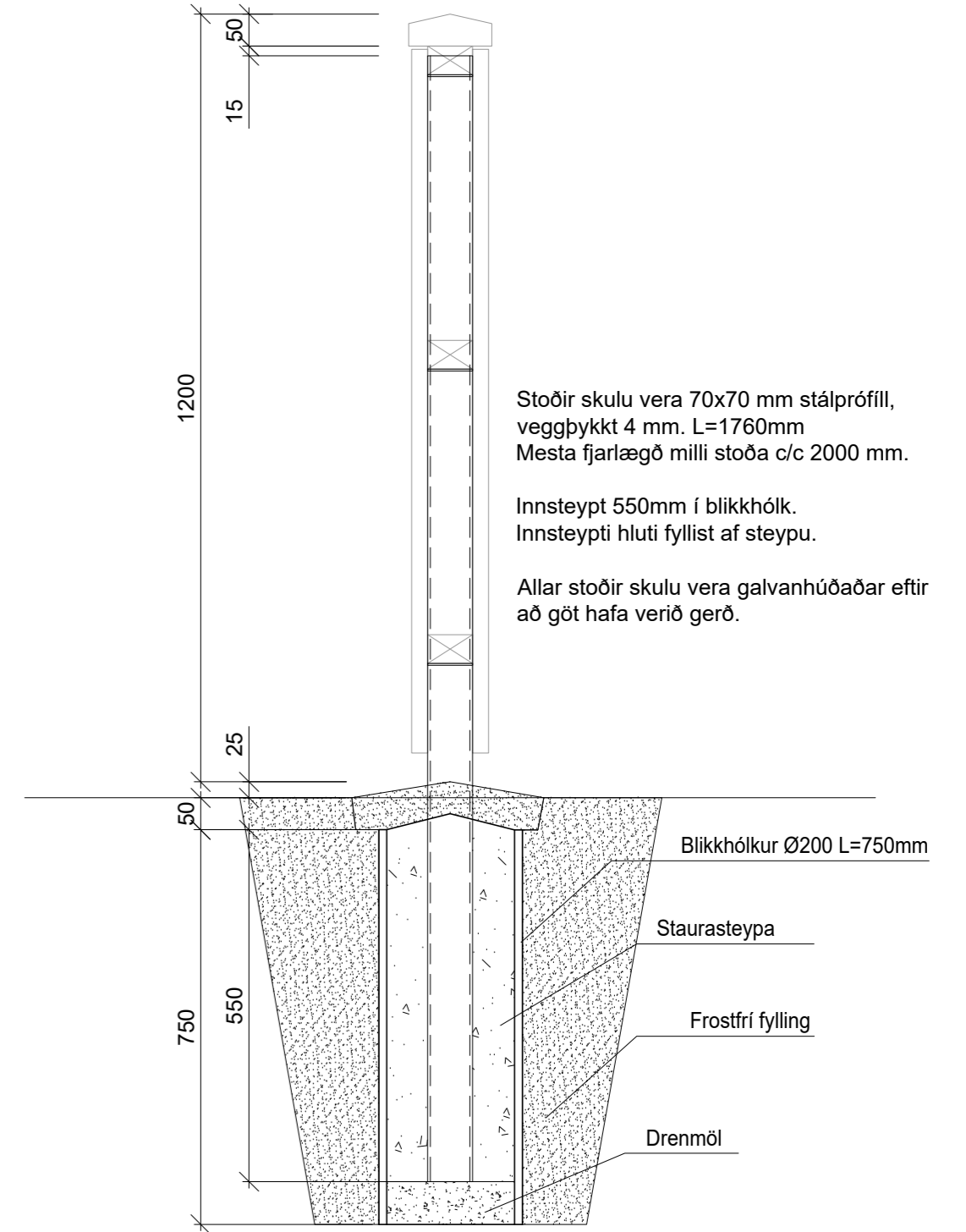
Ásýnd girðingar á stoðvegg

Mkv. 1:10
Öll mál eru í millimetrum



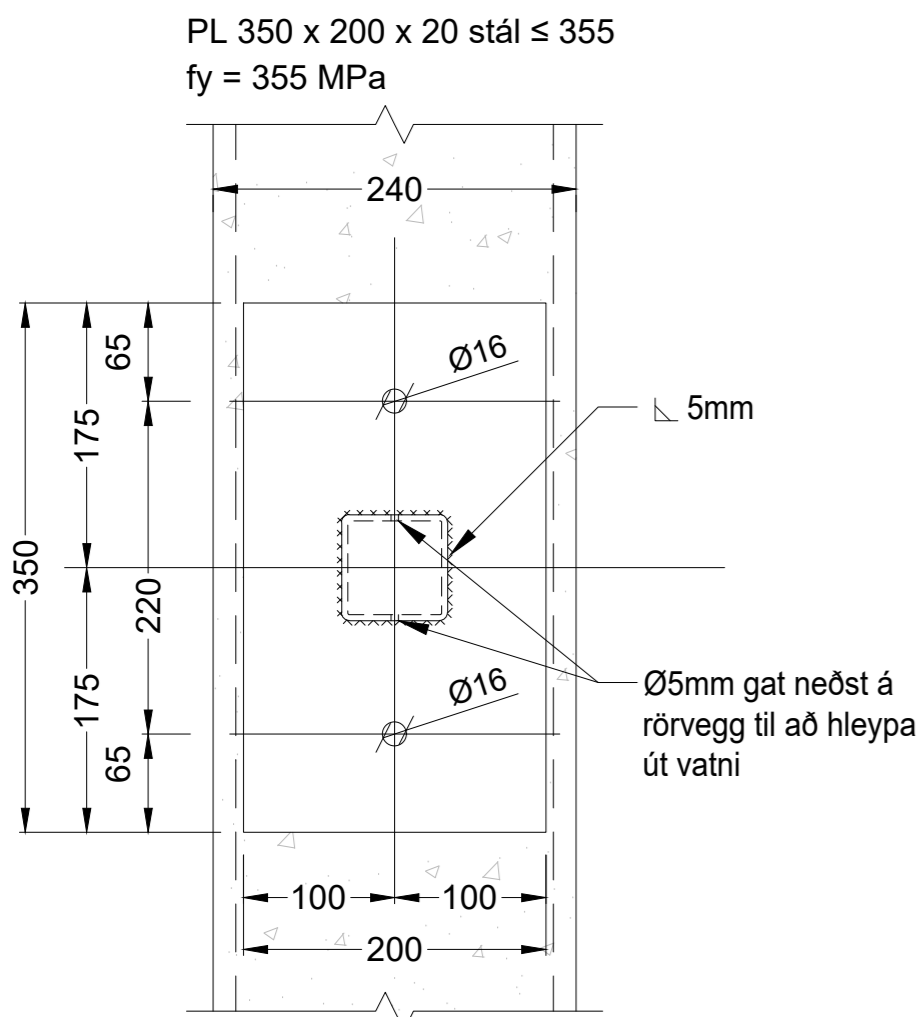
Snið girðingar í jarðveg

Mkv. 1:10
Öll mál eru í millimetrum



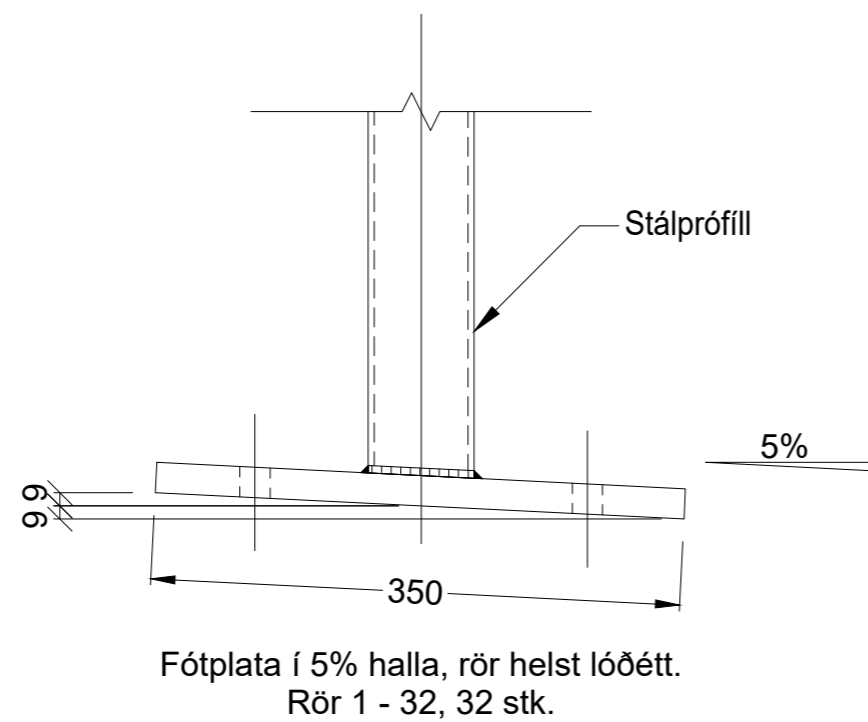
Fótplata

Mkv. 1:5
Öll mál eru í millimetrum



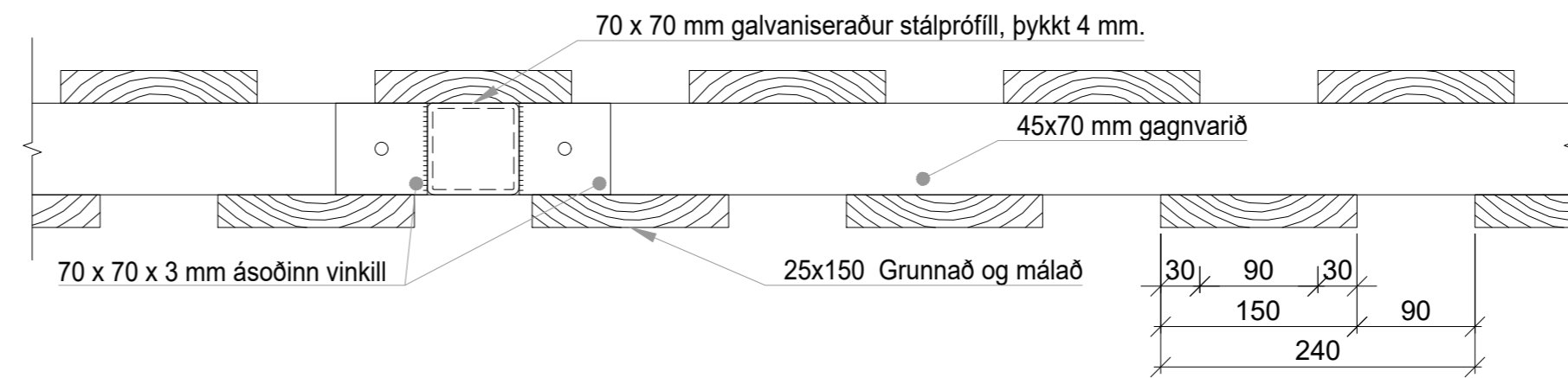
Halli á fótplötu

Mkv. 1:5
Öll mál eru í millimetrum



Grunnmynd girðingar

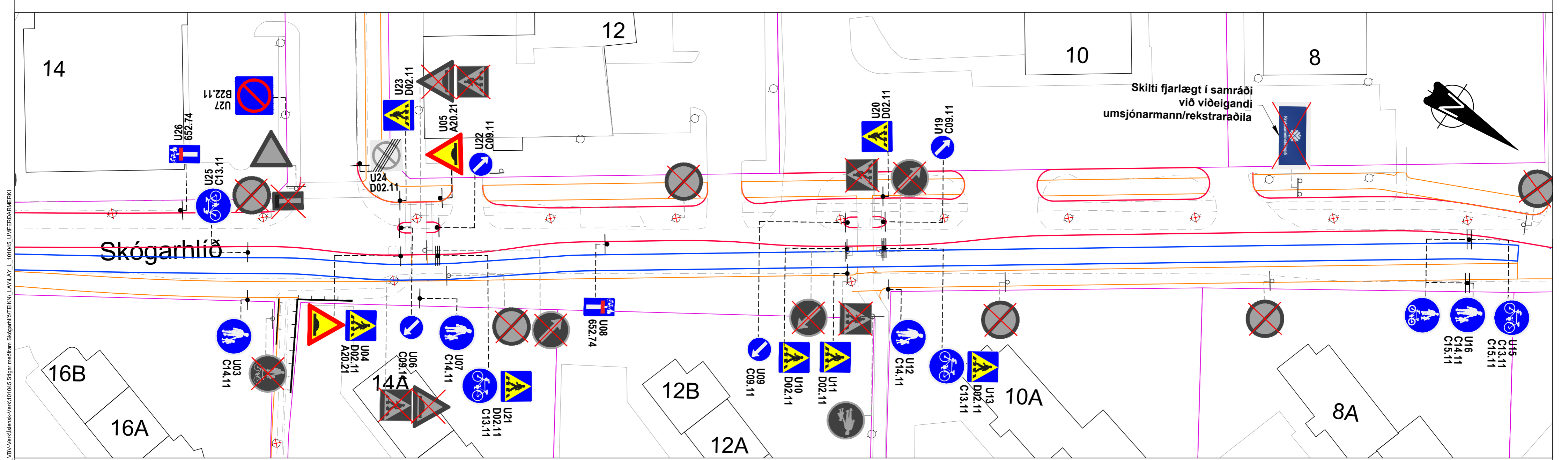
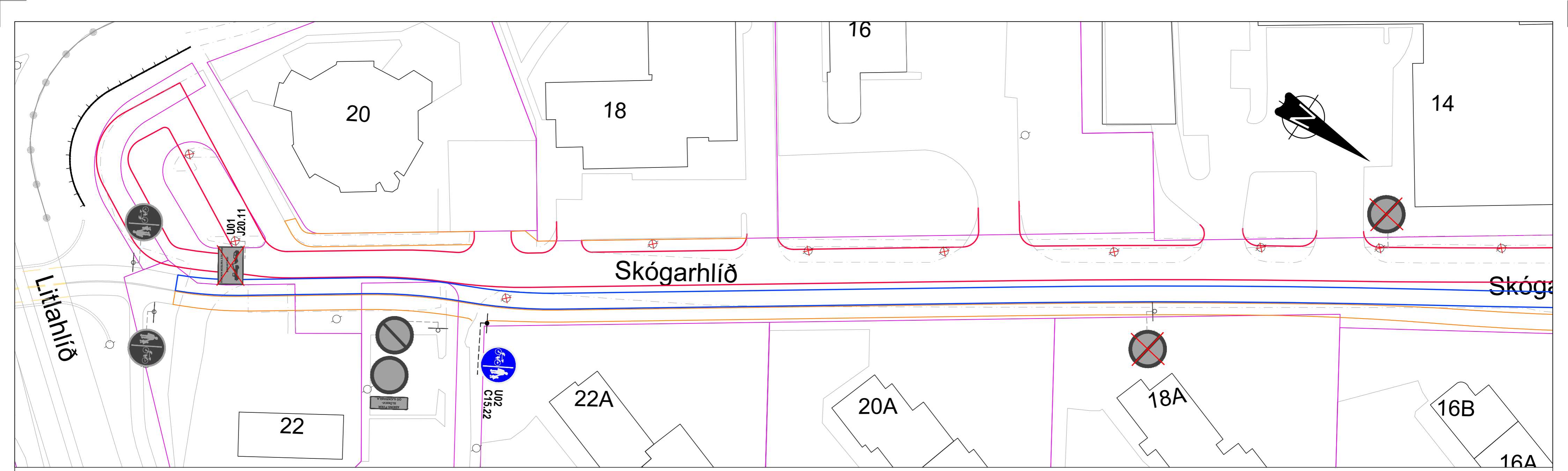
Mkv. 1:5
Öll mál eru í millimetrum



Hnitakerfi Reykjavíkur
Hæðarkerfi Reykjavíkur 1:20

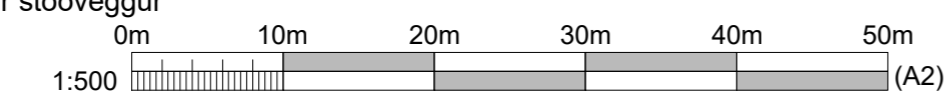


		VERKFRÆÐISTOFA BJARNA VIÐARSSONAR Hlíðasmára 2 · 201 Kópavogi 588 6288 · vbv@vbv.is · vbv.is		Reykjavíkurborg Umhverfis- og skipulagssvið	
		Mælt: Hannað: SS Teiknað: MRR Yfirfarið: BV		Skógarhlíð. Hjóla- og göngustígar Snið og deili Girðing á stoðvegg	
Nr.	Dags.	Breyting	Af	LAY_K_101045_STOÐVEGGUR	Mkv. 1:20 (A2)
					02.05.2024
					K105



SKÝRINGAR:

- Nýtt skilti
- Núv. skilti
- Núv. skilti fjarlægt
- Nýr götukantur
- Nýr hjólastígur
- Nýr göngustígur
- Núv. kantur
- Núv. kantur fjarlægður
- Lóðarmörk
- Nýr steypur stoðveggur
- Ljósastaur
- Ljósastaur sem fjarlægist



Hnitakerfi Reykjavíkur
Hæðarkerfi Reykjavíkur

Nr.	Dags.	Breyting

VBV VERKFRÆÐISTOFA
BJARNA VIÐARSSONAR
Hlíðasmára 2 · 201 Kópavogi
588 6288 · vbv@vbw.is · vbv.is

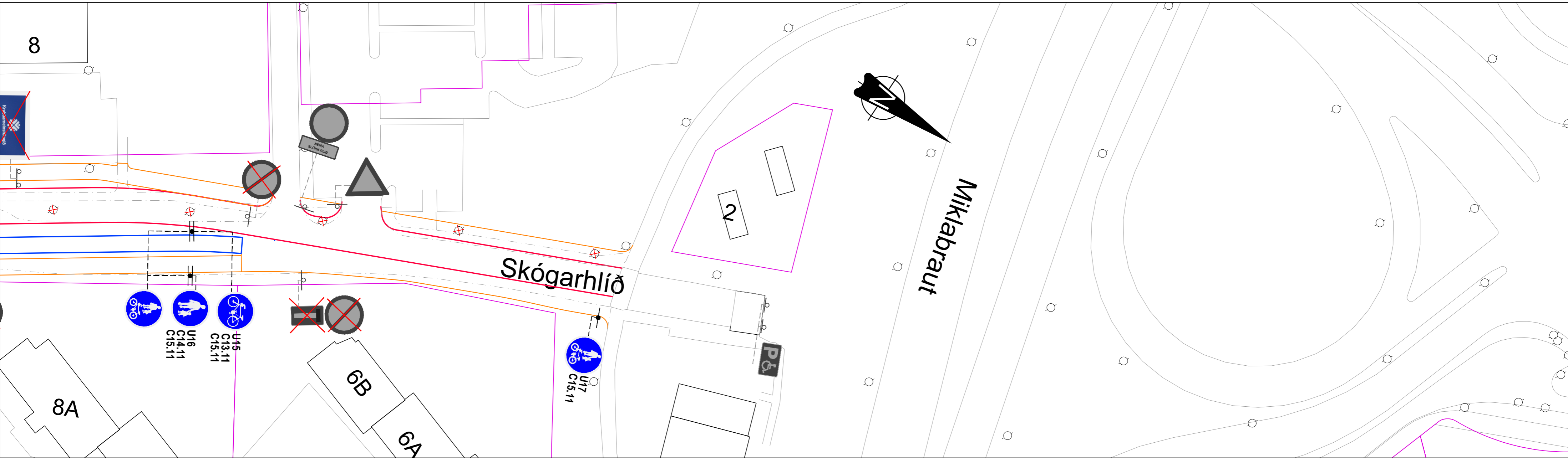
Reykjavíkurborg
Umhverfis- og skipulagssvið

Mælt:	Teiknað: AMÓ
Hannað: SS	Yfirfarið: BV
LAY_L_101045_UMFERÐARMERKI.dwg	Mkv. 1:500 (A2)

Skógarhlíð. Hjóla- og göngustígur
Grunnmynd
Umferðarmerki

02.05.2024 L101

C:\Users\jomal\OneDrive\My Desktop\jomal\VBV\Dropbox\jomal\VBV\Verkið\skil\101045_UMFERÐARMERKI.LAY\LAY_L_101045_UMFERÐARMERKI



Umferðarmerki og staðsetning þeirra

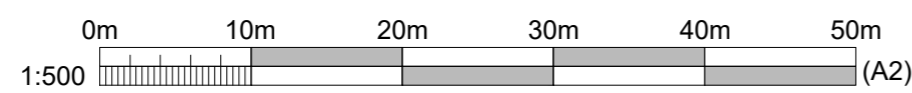
Nr.	Staðsetning stólpa		Merki 1	Merki 2	Athugasemdir
	X-hnit	Y-hnit			
U01			J20.11		Núv. skilti sett upp að nýju á nýjan ljósastaur
U02			C15.22		Tvöfalt skilti í ramma
U03			C14.11		Tvöfalt skilti í ramma
U04			D02.11	A20.21	D02.11 Tvöfalt skilti í ramma
U05			A20.21		
U06			C09.11		Minni gerð
U07			C14.11		Tvöfalt skilti í ramma
U08			652.74		
U09			C09.11		Minni gerð
U10			D02.11		Tvöfalt skilti í ramma
U11			D02.11		Tvöfalt skilti í ramma
U12			C14.11		Tvöfalt skilti í ramma
U13			D02.11	C13.11	D02.11 Tvöfalt skilti í ramma. C13.11 Tvö skilti sitthvoru megin á stólpa

Nr.	Staðsetning stólpa		Merki 1	Merki 2	Athugasemdir
	X-hnit	Y-hnit			
U15			C13.11	C15.11	
U16			C14.11	C15.11	
U17			C15.11		Tvöfalt skilti í ramma
U19			C09.11		Minni gerð
U20			D02.11		Tvöfalt skilti í ramma
U21			D02.11	C13.11	D02.11 Tvöfalt skilti í ramma. C13.11 Tvö skilti sitthvoru megin á stólpa
U22			C09.11		Minni gerð
U23			D02.11		Tvöfalt skilti í ramma
U24			B22.21		
U25			C13.11		Tvöfalt skilti í ramma
U26			652.74		
U27			B22.11		Fest á núv. ljósastaur

SKÝRINGAR:

- Nýtt skilti
- Nýv. skilti
- Nýv. skilti fjarlægð
- Nýr götukantur
- Nýr hjólastígur
- Nýr göngustígur
- Núv. kantar
- Núv. kantur fjarlægður
- Lóðarmörk
- Ljósastaur
- Ljósastaur sem fjarlægist

Hnitakerfi Reykjavíkur
Hæðarkerfi Reykjavíkur



VBV VERKFRÆÐISTOFA
BJARNA VIÐARSSONAR
Hlíðasmára 2 · 201 Kópavogi
588 6288 · vbv@vbv.is · vbv.is

Reykjavíkurborg
Umhverfis- og skipulagssvið

Skógarhlíð. Hjóla- og göngustígar
Grunnmynd
Umferðarmerki

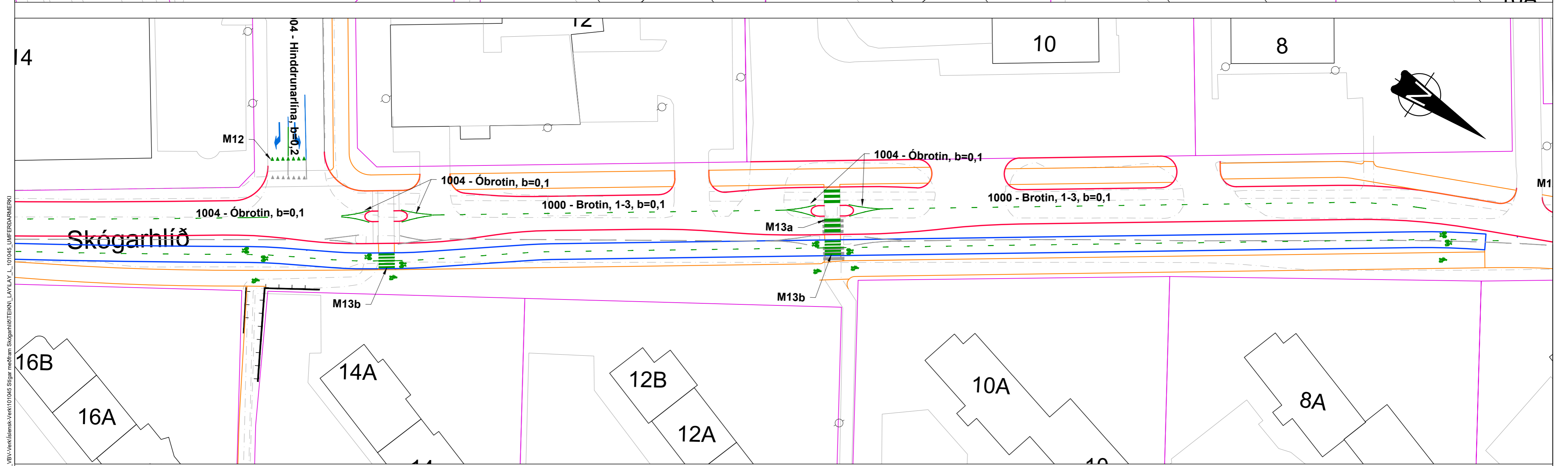
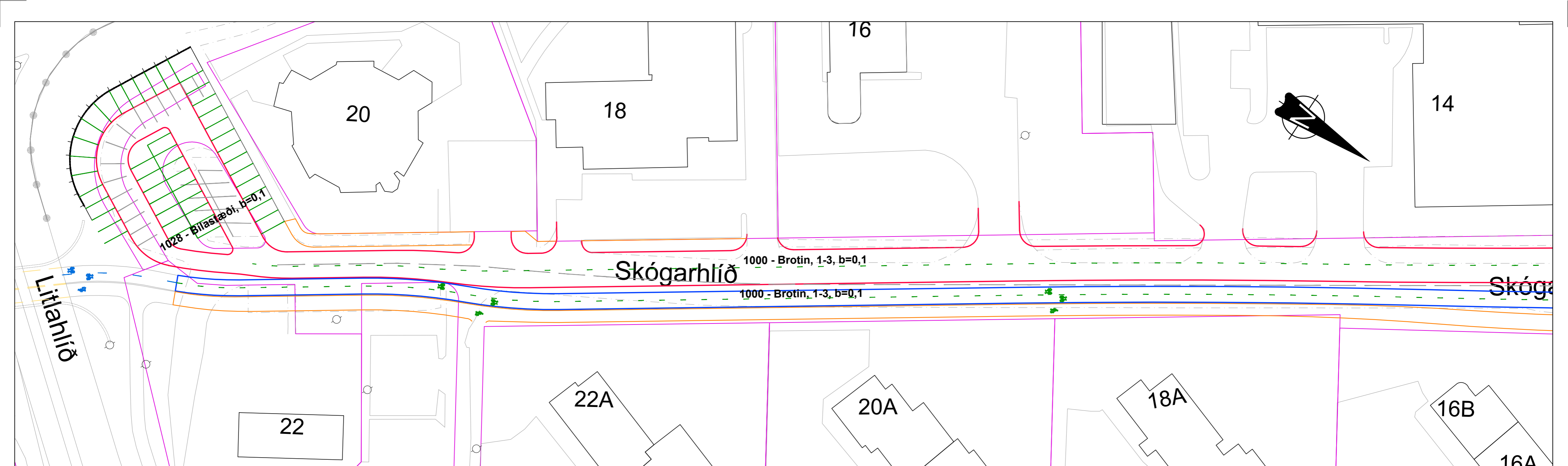
Mælt: Teiknað: AMÓ
Hannað: SS Yfirfarið: BV
LAY_L_101045_UMFERÐARMERKI.dwg Mkv. 1:500 (A2)

Nr. Dags. Breyting Af

Af

02.05.2024

L102



SKÝRINGAR:

- Nýr götukur
- Nýr hjólastígur
- Nýr göngustígur
- Núv. kantar
- Núv. kantur fjarlægður
- Lóðarmörk
- Ljósastaur
- Yfirborðsmerkingar götu og hjólastígs
- Yfirborðsmerkingar göngustígs
- M12 - Biðskyldumerking
- Núv. yfirborðsmerkingar
- Núv. yfirborðsmerkingar afmáðar
- M13a Gangbraut á götu b=0,5
- M13b Gangbraut á hjólastíg b=0,3

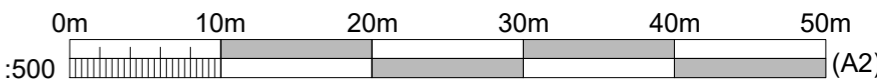
Hnitakerfi Reykjavíkur
Hæðarkerfi Reykjavíkur

Nr.	Dags.	Breyting	Af

**VERKFRÆÐISTOFA
BJARNA VIÐARSSONAR**
Hlíðasmára 2 · 201 Kópavogi
588 6288 · vbv@vbw.is · vbv.is

Mælt: Hannað: SS
Teiknað: AMÓ
Yfirfarið: BV

Mkv. 1:500 (A2)



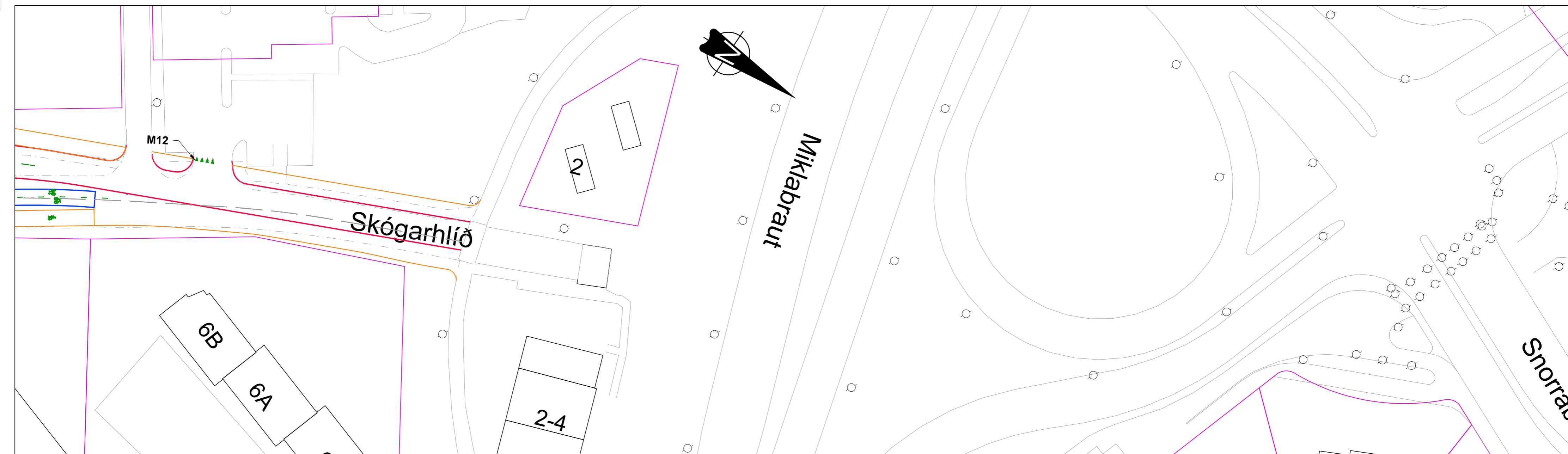
Reykjavíkurborg
Umhverfis- og skipulagssvið

Skógarhlíð. Hjóla- og göngustígar
Grunnmynd
Yfirborðsmerkingar

02.05.2024


L201

C:\Users\Bjarna\OneDrive\Desktop\Bjarna\Dropbox\Bjarna\01045_Umferðarmerki\LAY\LAY_L_101045_Umferðarmerki

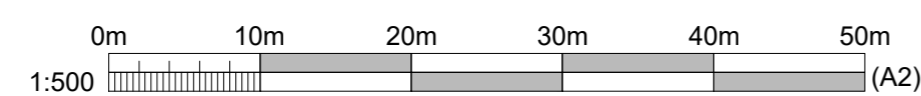


SKÝRINGAR:

- Nýr götukantur
- Nýr hjólastígur
- Nýr göngustígur
- Núv. kantar
- - - Núv. kantur fjarlægður
- Lóðarmörk
- Ljósastaur



- Yfirborðsmerkingar hjólastígs
- Yfirborðsmerkingar göngustígs
- M12 - Biðskyldumerking
- Núv. yfirborðsmerkingar afmáðar



Hnitakerfi Reykjavíkur
Hæðarkerfi Reykjavíkur

Nr.	Dags.	Breyting	Af

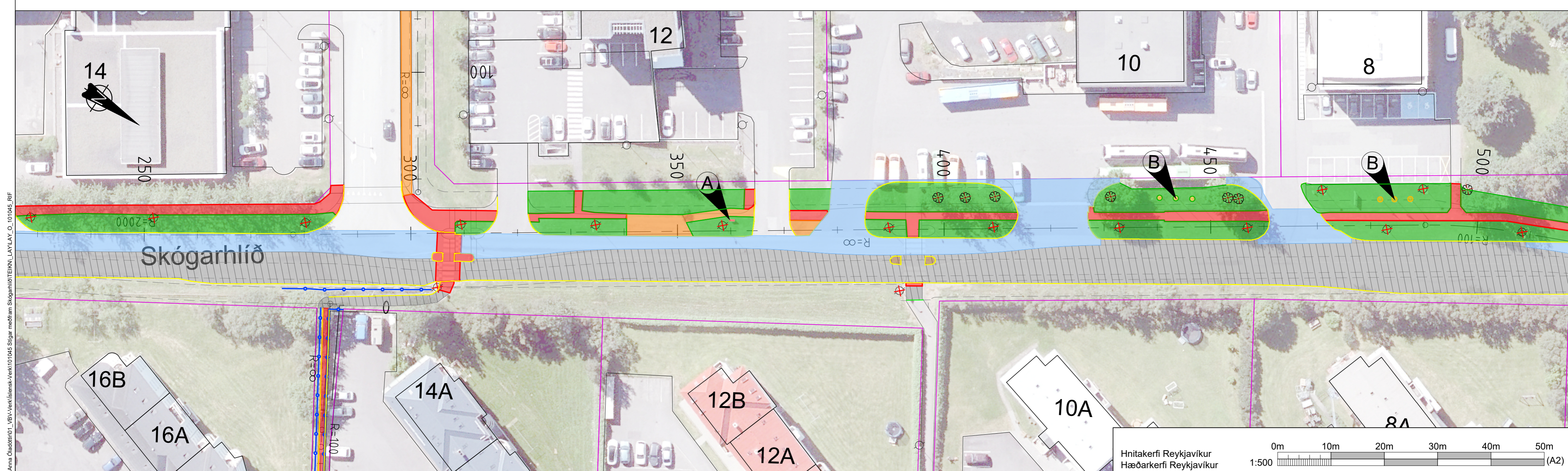
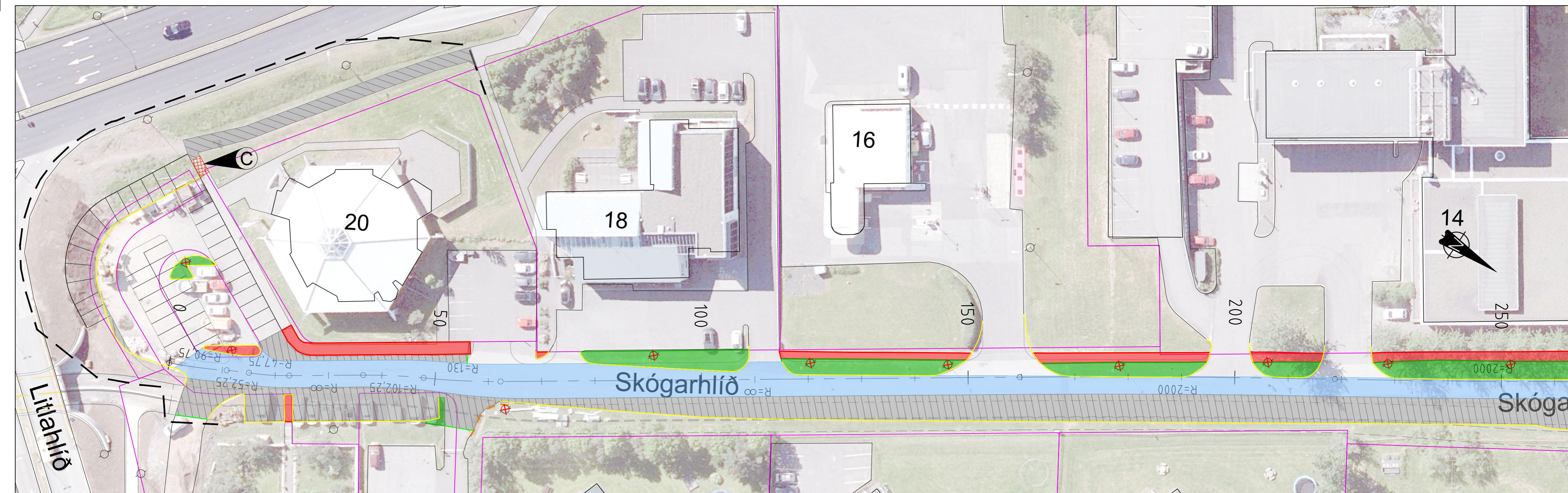
VBV VERKFRÆÐISTOFA
BJARNA VÍÐARSSONAR
Hlíðasmára 2 · 201 Kópavogi
588 6288 · vbv@vbv.is · vbv.is

Reykjavíkurborg
Umhverfis- og skipulagssvið

Skógarhlíð. Hjóla- og göngustígar
Grunnmynd
Yfirborðsmerkingar

Mælt:	Teiknað:	AMÓ
Hannað: SS	Yfirfarið:	BV
LAY_L_101045_UMFERÐARMERKI.dwg	Mkv. 1:500	(A2)

C:\Users\jomal\My Desktop\VBV\Dropbox\Héna Óadóttir\01_VBV\Verkið\skak\Verk\101045_Sligar meðfram Skógarhlíð\TEIANN_LAY\LAY_L_101045_UMFERÐARMERKI



SKÝRINGAR:

— Núv. götukantar	— Sögun malbiks	▨ Malbik rifð	▲ Rafmangskassi
— Núv. stígar	— Rif á kantsteini	▨ Malbik fræst	▲ Flaggstangir
- - - Nýr stígar	— Rif grindur (öryggishindrun)	▨ Rif á hellum	▲ Núv. tröppur fjarlægðar
— Nýr götukantar	— Rif girðing	▨ Rif steypa	⊗ Tré fjarlægt
— Lóðarmörk	⊗ Ljósastaur fjarlægður	▨ Gras fjarlægt	

Nr.	Dags.	Breyting

VBV VERKFRÆÐISTOFA
BJARNA VIÐARSSONAR
Hlíðasmára 2 · 201 Kópavogi
588 6288 · vbv@vbw.is · vbv.is

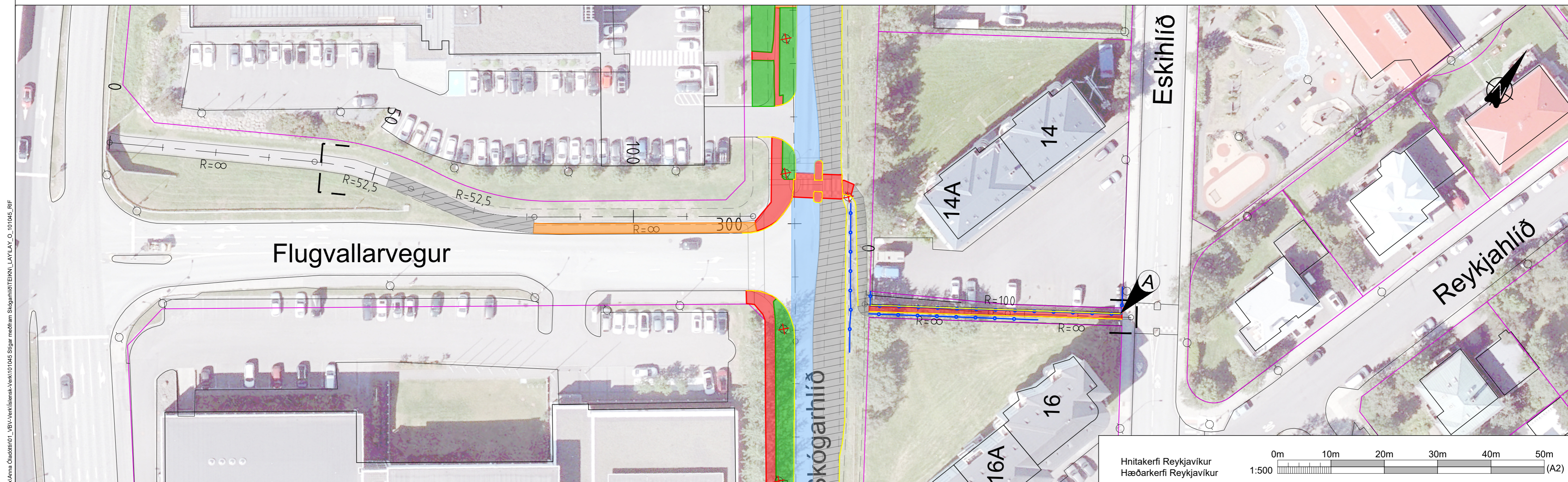
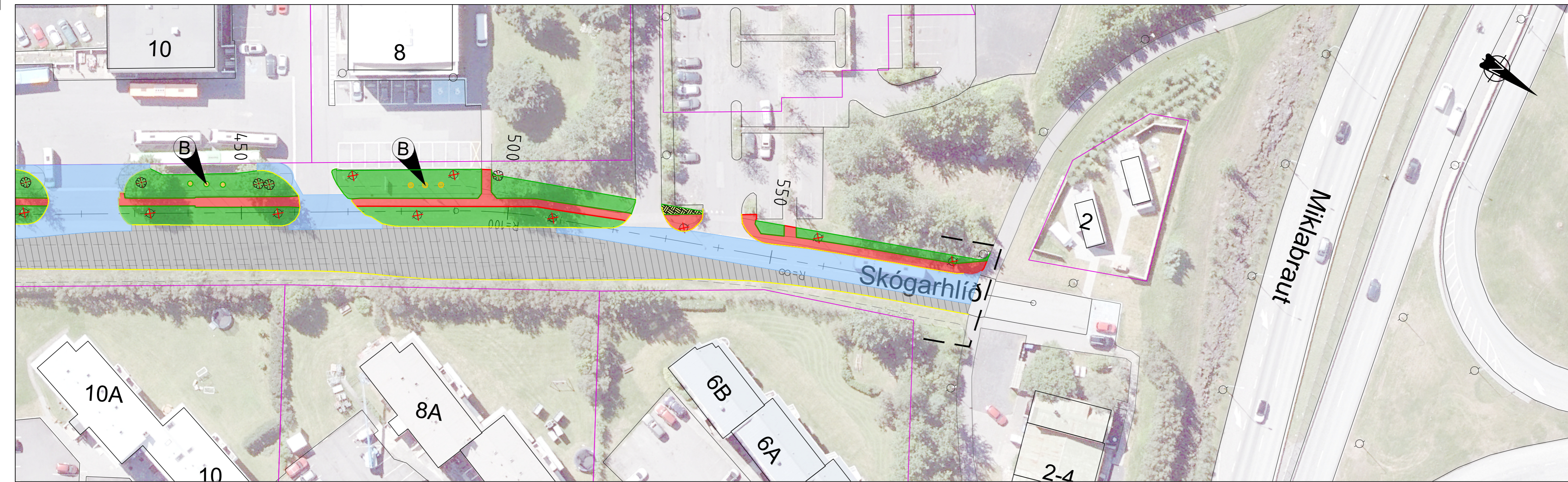
Loftmynd 2022
Mælt: Hannað: SS Teiknað: AMÓ
Yfirfarið: BV
Mkv. 1:500 (A2)

Reykjavíkurborg
Umhverfis- og skipulagssvið

Skógarhlíð. Hjóla- og göngustígar
Grunnmynd
Rif

02.05.2024 O101

C:\Users\jomal\OneDrive\Documents\VBV\Dropbox\Arna Ólafsdóttir\VBV\Verkfræðistofa\Verkfræðingur\Skógarhlíð\TEI\KNI\LAY\LAY_O_101045_RIF



SKÝRINGAR:

	Núv. götukantar		Sögun malbiks		Malbik rifð		Rafmangskassi
	Núv. stígar		Rif á kantsteini		Malbik fræst		Flaggstangir
	Nýr stígar		Rif girðing		Rif á hellum		Tré fjarlægð
	Nýr götukantur		Ljósastaur fjarlægður		Rif steypa		
	Lóðarmörk		Gróður fjarlægður		Gras fjarlægð		

Nr.	Dags.	Breyting	Af

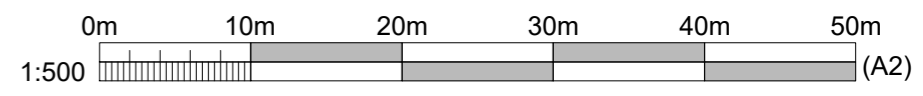
VBV VERKFRÆÐISTOFA
BJARNA VIÐARSSONAR
Hlíðasmára 2 · 201 Kópavogi
588 6288 · vbv@vbw.is · vbv.is

Loftmynd 2022
Mælt: Hannað: SS
Teiknað: AMÓ
Yfirfarið: BV
Mkv. 1:500 (A2)

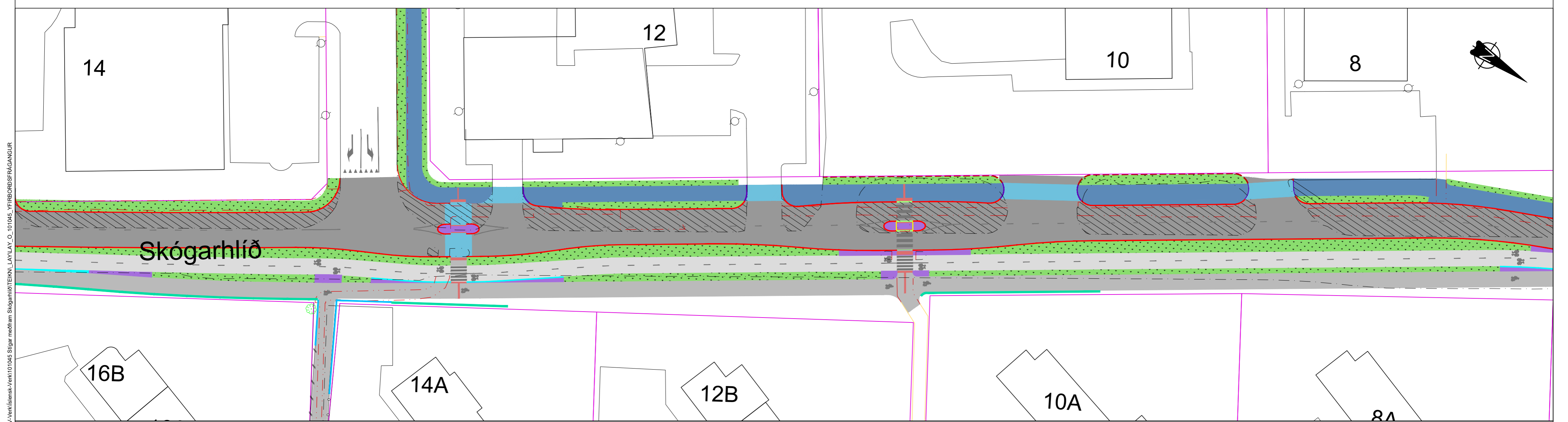
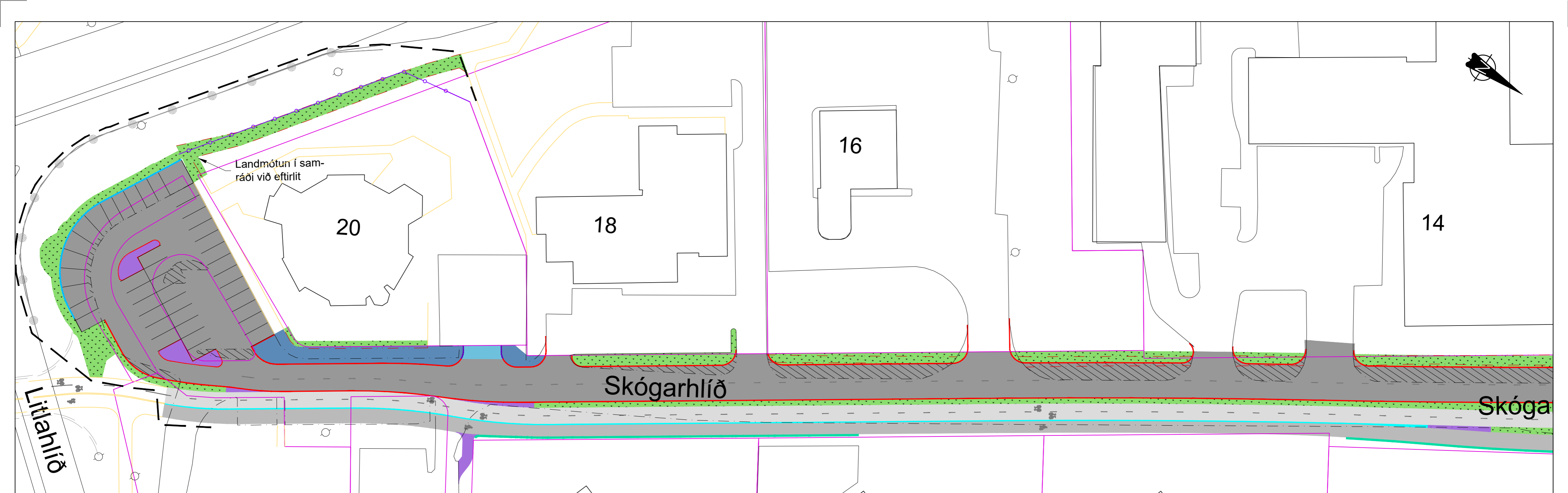
Reykjavíkurborg
Umhverfis- og skipulagssvið

Skógarhlíð. Hjóla- og göngustígar
Grunnmynd
Rif

02.05.2024 O102



C:\Users\Bjarna\OneDrive\Documents\VBV\Dropbox\Arna Örnadóttir\VBV\Verkið\Skógarhlíð\Skógarhlíð\TEI\KLN_LAY\LAY_O_101045_RIF



SKÝRINGAR:

	Staðsteyptur kantsteinn, 12 cm		Malbik í hjólastíg		Ný girðing við Eskihlíð 14, sjá F103		Ný girðing við Skógarhlíð 20, sjá F103
	Núv. götu kantar		Malbik í göngustíg		Ný girðing við Eskihlíð 16, sjá F103		Vegrið
	Núv. göngustígur		Yfirlags malbik í götu		Ný girðing á steyptum vegg, sjá K105		
	Núv. kantar götu út		Undirlags malbik í götu				
	Núv. kantar stígs út		Hellulögn, 40x40x6 á gangstétt				
	Lóðarmörk		Hellulögn, 20x10x8, sjá O301-O303				
	Nýr gangstígur		Hellulögn, 20x10x6, grár				
	Nýr hjólastígur		Takkahellur og leiðarlínur, sjá O301				
	Verkmörk		Þökulögn				
	Staðsteyptur kantsteinn, 20 cm						
	Umferðarkantsteinn						
	Kantsteinn, forsteyptur						
	Yfirborðsmerkingar. Sjá L-teikningar						
	Hellulögn milli göngu- og hjólastígs 10x20x6 cm, hvítur						
	Steinhleðsla við lóðarmörk						
	Nýr steypur stoðveggur						

Hnitakerfi Reykjavíkur
Hæðarkerfi Reykjavíkur

0m 10m 20m 30m 40m 50m (A2)

1:500

VERKFRÆÐISTOFA BJARNA VIÐARSSONAR
Hlíðasmára 2 · 201 Kópavogi
588 6288 · vbv@vbv.is · vbv.is

Reykjavíkurborg
Umhverfis- og skipulagssvið

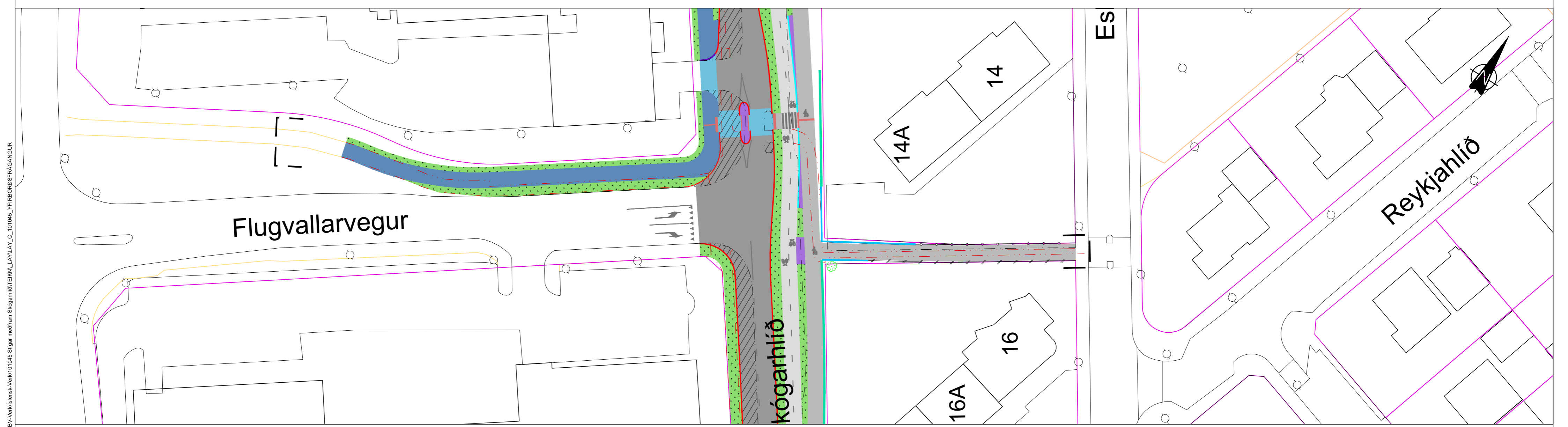
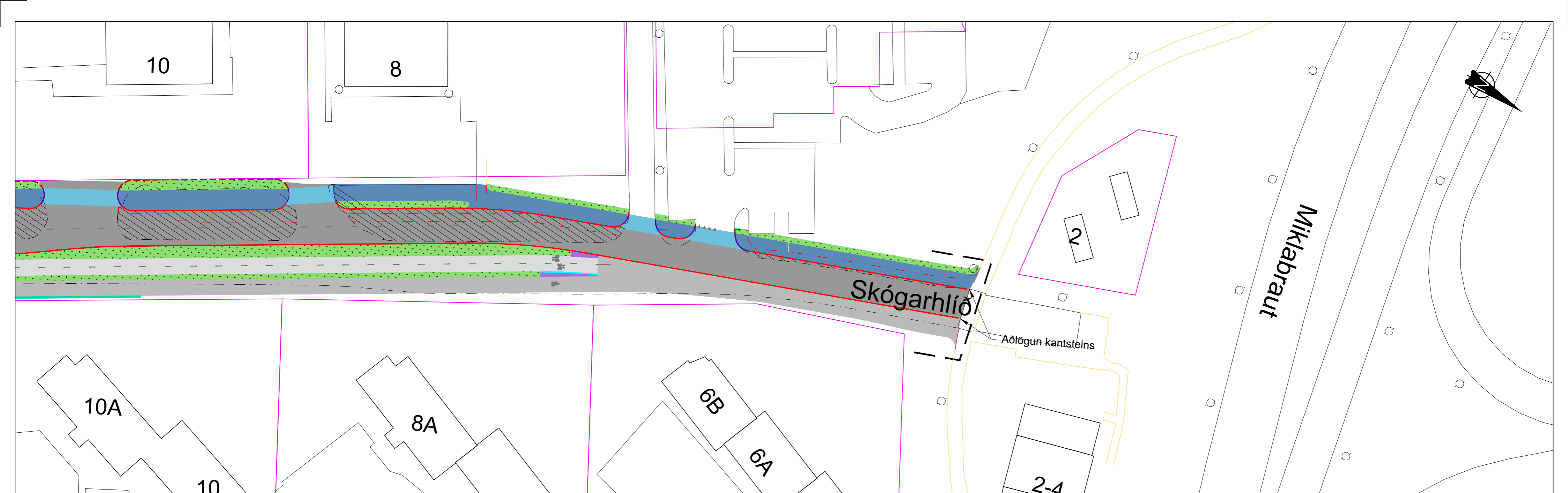
Skógarhlíð. Hjóla- og göngustígar
Grunnmynd
Yfirborðsfrágangur

Nr.	Dags.	Breyting	Af

Mælt: Hannað: SS Teiknað: AMÓ Yfirfarið: BV

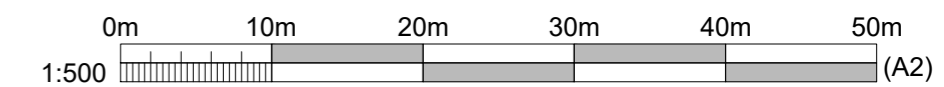
LAY_O_101045_YFIRBORÐSFRÁGANGUR.dwg Mkv. 1:500 (A2)

02.05.2024 O201



- SKÝRINGAR:**
- Núv. götu kantar
 - Núv. göngustígur
 - Núv. kantar götu út
 - Núv. kantar stígs út
 - Lóðarmörk
 - Nýr gangstígur
 - Nýr hjólastígur
 - Verkmörk
 - Staðsteyptur kantsteinn, 12 cm
 - Kantsteinn, niðurtekinn
 - Staðsteyptur kantsteinn, 20 cm
 - Umferðarkantsteinn
 - Kantsteinn, forsteyptur
 - Yfirborðsmerkingar. Sjá L-teikningar
 - Hellulögn milli göngu- og hjólastígs 10x20x6 cm, hvítur
 - Steinhleðsla við lóðarmörk
 - Nýr steyptur stoðveggur

- Malbik í hjólastíg
- Malbik í göngustíg
- Yfirlags malbik í götu
- Undirlags malbik í götu
- Hellulögn, 40x40x6 á gangstétt
- Hellulögn, 20x10x8, sjá O301-O303
- Hellulögn, 20x10x6, grár
- Takkahellur og leiðarlínur, sjá O301
- Þökulögn



Hnitakerfi Reykjavíkur
Hæðarkerfi Reykjavíkur

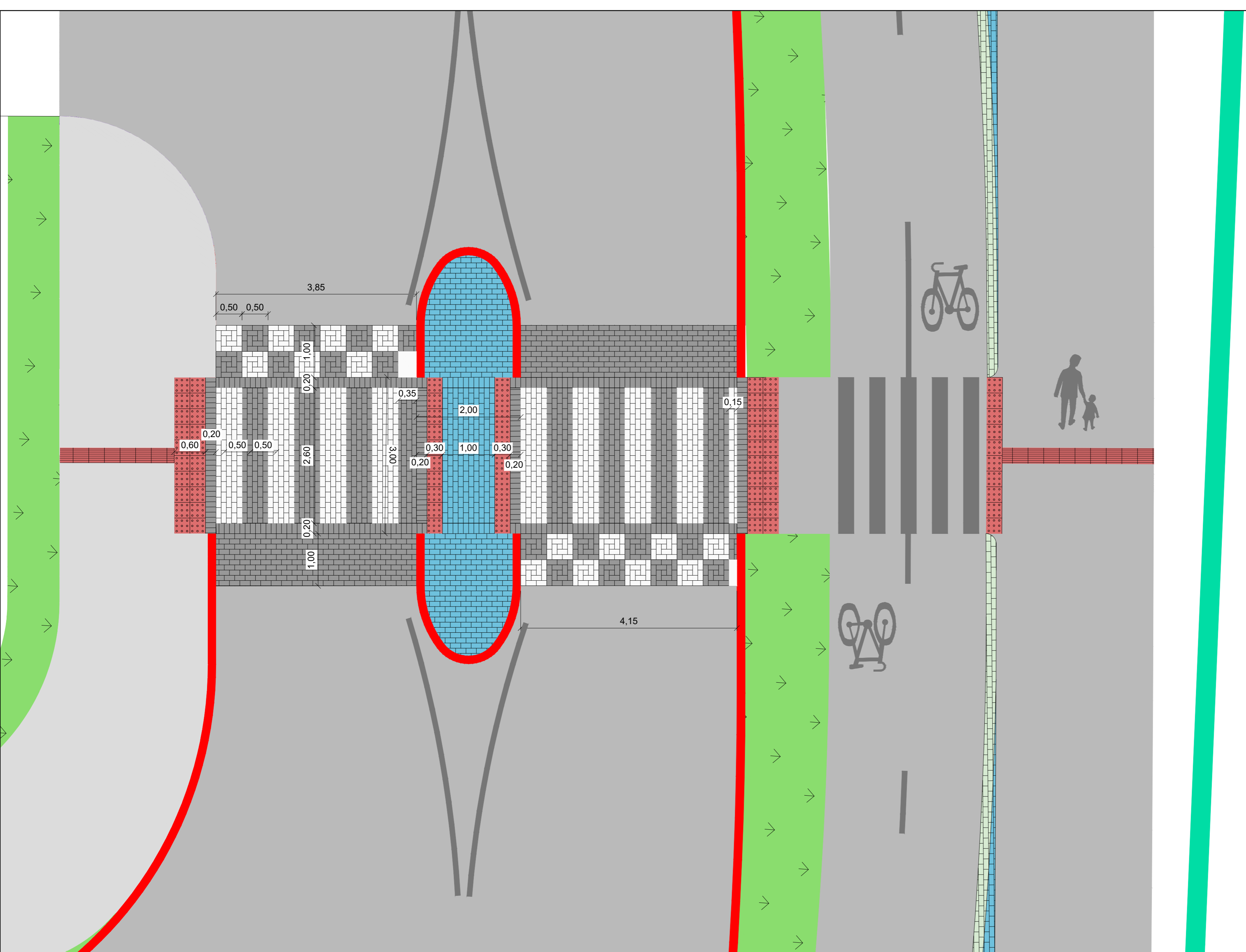
VBV VERKFRÆÐISTOFA
BJARNA VIÐARSSONAR
Hlíðasmára 2 · 201 Kópavogi
588 6288 · vbv@vbw.is · vbv.is

Reykjavíkurborg
Umhverfis- og skipulagssvið

Nr.	Dags.	Breyting	Af

Mælt:	Teiknað: AMÓ
Hannað: SS	Yfirfarið: BV
LAY_0_101045_YFIRBORÐSFRÁGANGUR.dwg	Mkv. 1:500 (A2)

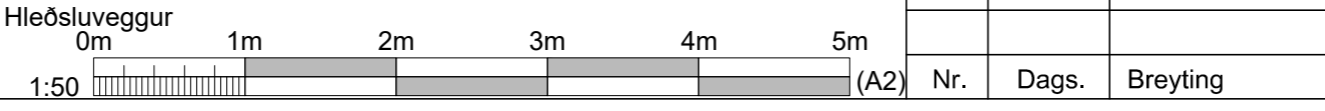
Skógarhlíð. Hjóla- og göngustígar
Grunnmynd
Yfirborðsfrágangur
02.05.2024



- SKÝRINGAR:**
- Steinlögn, 10x20x8, grá
 - Steinlögn, 10x20x8, hvít
 - Steinlögn, 10x20x8, grá Lögð í 20 cm ræmu
 - Steinlögn, 10x20x6, grá
 - Steinlögn, 10x20x6, hvít
 - Takkahellur á áherslusvæði
 - Leiðarlínur að áherslusvæði
 - Steinlögn 10x20x8, hvít í 50x50 cm feringum
 - Steinlögn 10x20x8, grá í 50x50 cm feringum

- SKÝRINGAR:**
- Staðsteyptur kantsteinn, 12 cm
 - Kantsteinn, niðurtেকinn
 - Yfirborðsmerkingar. Sjá L-teikningar
 - Nýr gangstígur
 - Nýr hjólastígur

- Malbik
- Hellulögn, 40x40x6 á gangstétt
- Þökulögn
- Hleðsluveggur



Hnitakerfi Reykjavíkur
Hæðarkerfi Reykjavíkur

Nr.	Dags.	Breyting

VBV VERKFRÆÐISTOFA
BJARNA VIÐARSSONAR
Hlíðasmára 2 · 201 Kópavogi
588 6288 · vbv@vbv.is · vbv.is

Mælt: Hannað: SS
Teiknað: AMÓ
Yfirfarið: BV

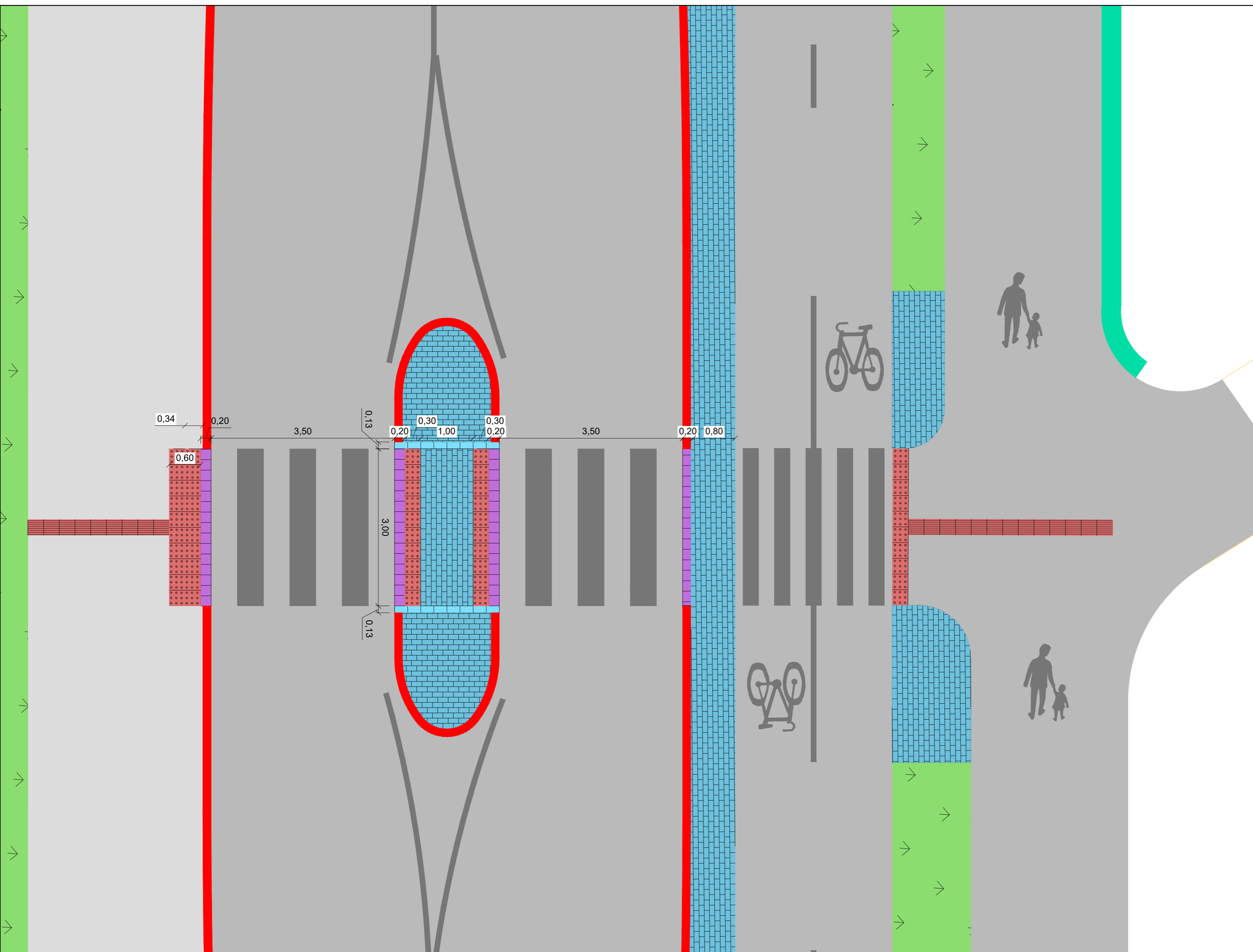
LAY_O_101045_YFIRBORÐSFRÁGANUR.dwg Mkv. 1:50 (A2)


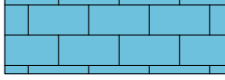



Reykjavíkurborg
Umhverfis- og skipulagssvið


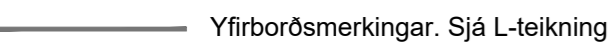
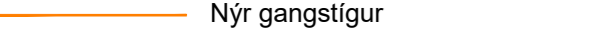
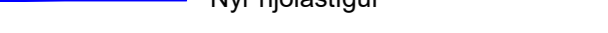
Skógarhlíð. Hjóla- og göngustígar
Grunnmynd
Upphækkuð göngupverun





02.05.2024 **O301**

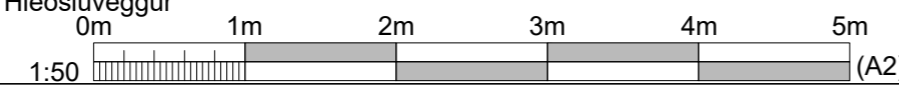
C:\Users\Bjarna\OneDrive\Documents\VBV\Dropbox\Bjarna\01045_Sligar\meofram_Skogarhlid\TEI\N\LAY\LAY_0_101045_YFIRBORDSFRAGANGUR



- SKÝRINGAR:**
-  Umferðarkantsteinn, 20x20x8, grár
 -  Steinlögn, 10x20x6, grá
 -  Forsteyptur steinn, 24x13x16, grár
 -  Takkahellur á áherslusvæði
 -  Leiðarlínur að áherslusvæði

- SKÝRINGAR:**
-  Staðsteyptur kantsteinn, 12 cm
 -  Yfirborðsmerkingar. Sjá L-teikningar
 -  Nýr gangstígur
 -  Nýr hjólastígur

-  Malbik
-  Hellulögn, 40x40x6 á gangstétt
-  Þökulögn
-  Hleðsluveggur



Hnitakerfi Reykjavíkur
Hæðakerfi Reykjavíkur

Nr.	Dags.	Breyting	Af



VBV VERKFRÆÐISTOFA
BJARNA VIÐARSSONAR
Hlíðasmára 2 · 201 Kópavogi
588 6288 · vbv@vbv.is · vbv.is

Reykjavíkurborg
Umhverfis- og skipulagssvið

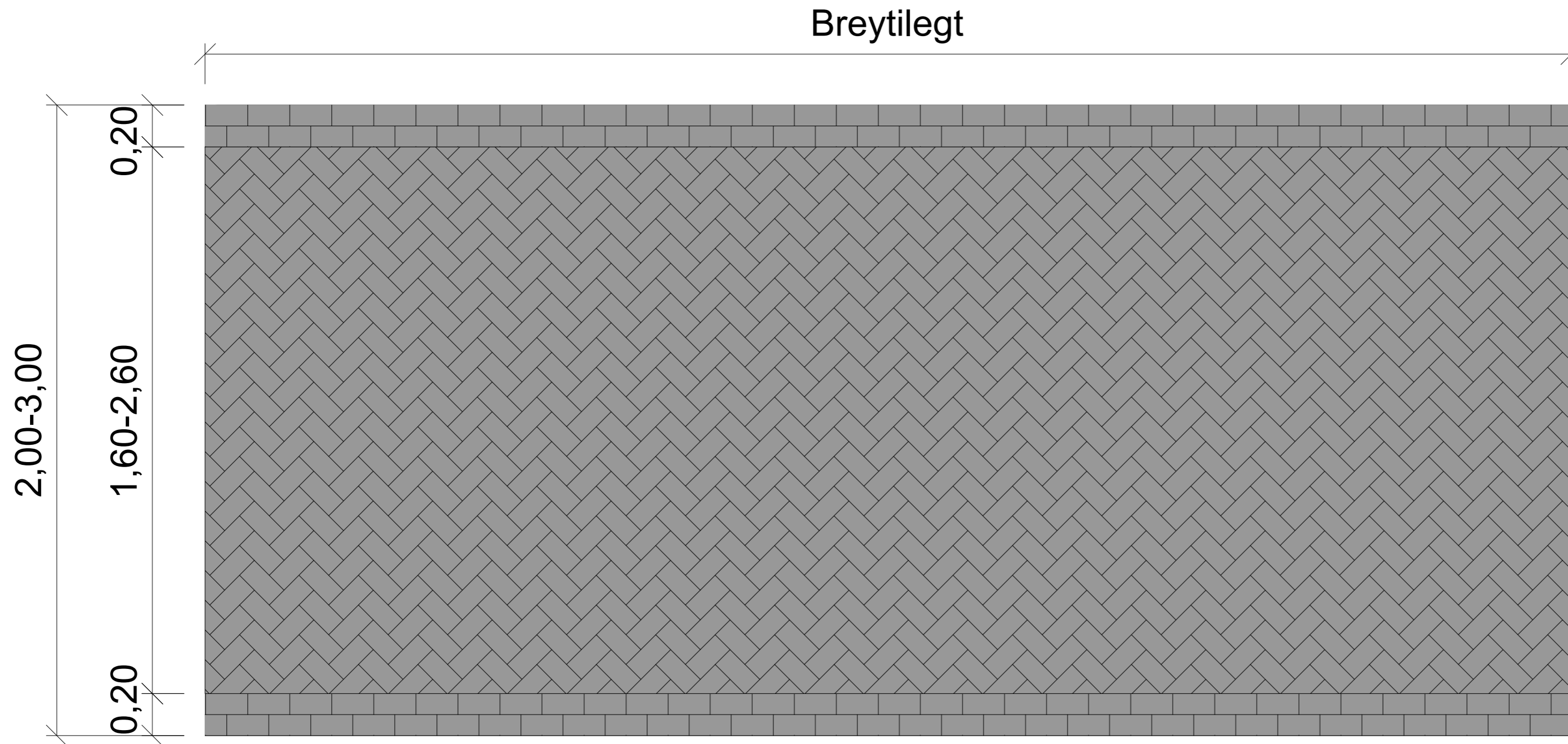
Skógarhlíð. Hjóla- og göngustígar
Grunnmynd
Gönguþverun

Mælt:	Teiknað: AMÓ
Hannað: SS	Yfirfarið: BV
LAY_0_101045_YFIRBORDSFRAGANGUR.dwg	Mkv. 1:50

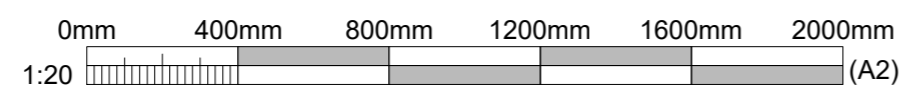
SKÝRINGAR:

-  Steinlögn, 10x20x8, grá. Lögð langsum
-  Steinlögn, 10x20x8, grá. Lögð í fiskibeinamyntur

Sjá málsetningar á D-teikningum



Gönguleið yfir inn- og útkeyrslur vestan Skógarhlíðar




Hnitakerfi Reykjavíkur
Hæðarkerfi Reykjavíkur

Nr.	Dags.	Breyting	Af

VBV VERKFRÆÐISTOFA
BJARNA VIÐARSSONAR
Hlíðasmára 2 · 201 Kópavogi
588 6288 · vbv@vbv.is · vbv.is

Mælt: Hannað: SS Teiknað: AMÓ
Yfirfarið: BV

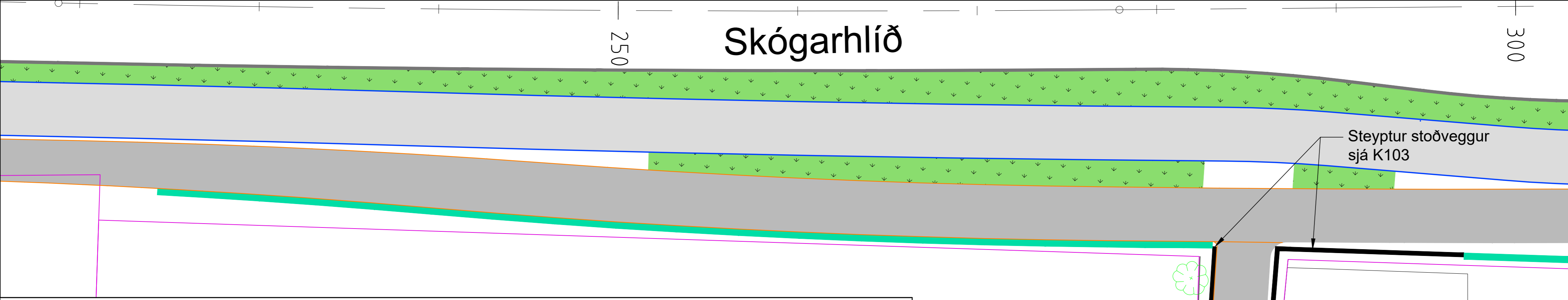
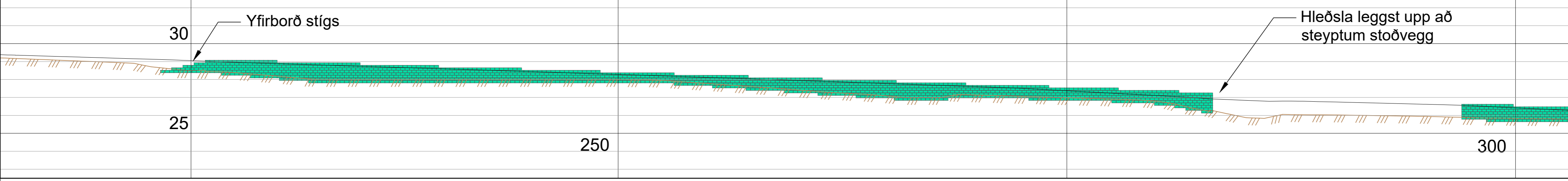
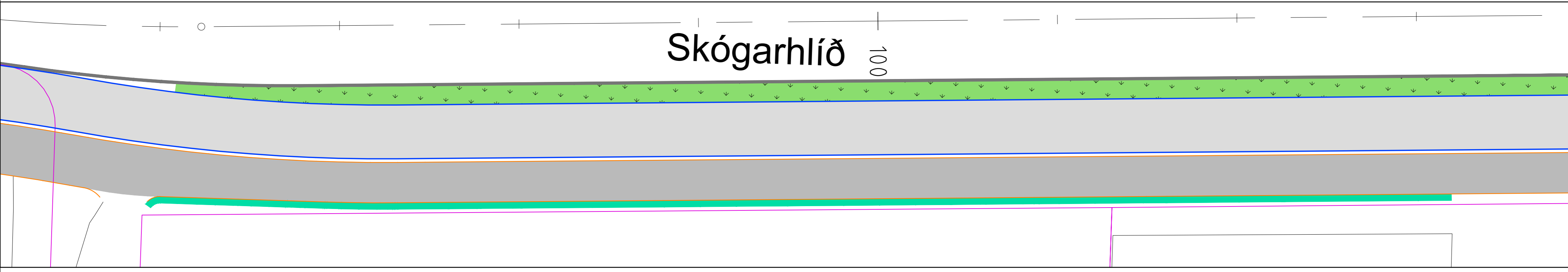
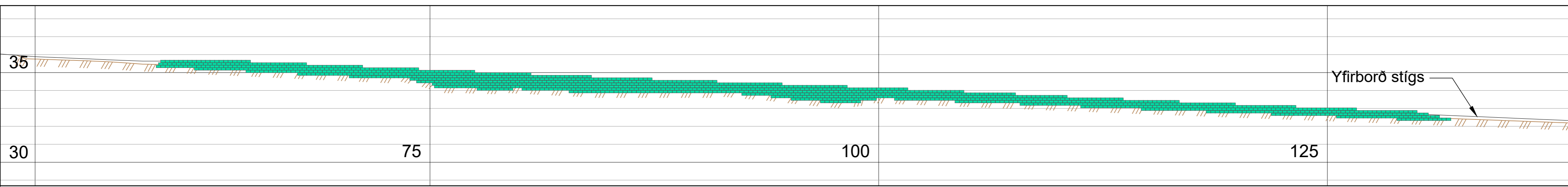
Mkv. 1:20 (A2)

 **Reykjavíkurborg**
Umhverfis- og skipulagssvið

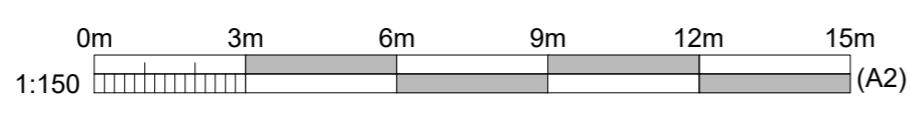
Skógarhlíð. Hjóla- og göngustígar
Sérteikning
Gönguleið vestan Skógarhlíðar

02.05.2024 O303

C:\Users\BjarnaMargre\OneDrive\Documents\VBV\Dropbox\Bjarna\01045_Yfirborðsfrágangur\VBV-Verkiálagi\01045_Yfirborðsfrágangur\VBV-Verkiálagi\01045_Yfirborðsfrágangur.dwg



- SKÝRINGAR:**
- Núv. götu kantar
 - Lóðarmörk
 - Nýr gangstígur
 - Nýr hjólastígur
 - Staðsteypur kantsteinn, 12 cm
 - Steinhleðsla við lóðarmörk
 - Malbik í hjólastíg
 - Malbik í göngustíg
 - Þökulögn



Hnitakerfi Reykjavíkur
Hæðarkerfi Reykjavíkur

Nr.	Dags.	Breyting

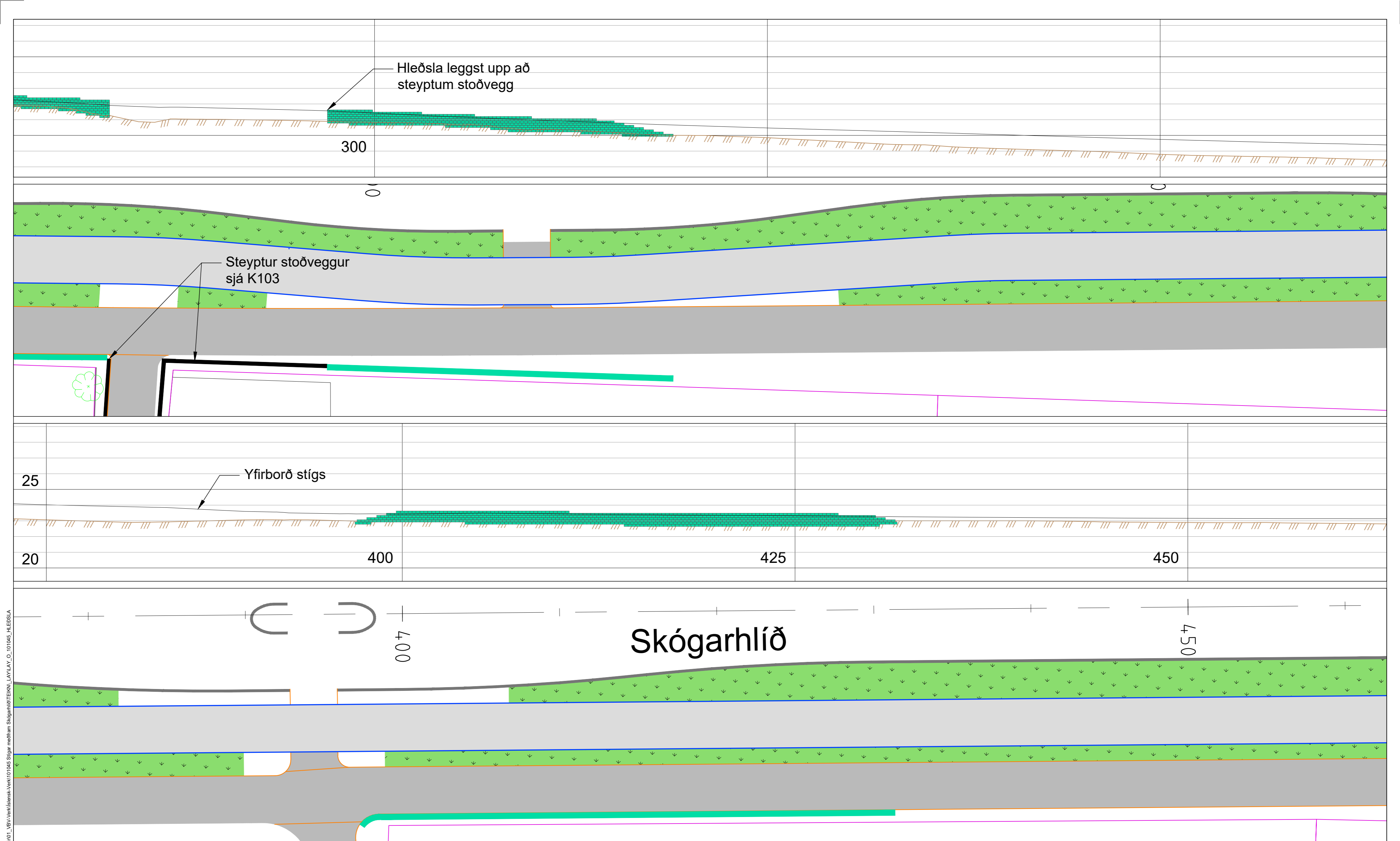
VBV VERKFRÆÐISTOFA
BJARNA VIÐARSSONAR
Hlíðasmára 2 · 201 Kópavogi
588 6288 · vbv@vbv.is · vbv.is

Mælt: Hannað: SS
Teiknað: MRR
Yfirfarið: BV
Mkv. 1:150 (A2)

Reykjavíkurborg
Umhverfis- og skipulagssvið

Skógarhlíð. Hjóla- og göngustígar
Grunnmynd og langsníð
Hleðsluveggur

02.05.2024



- SKÝRINGAR:**
- Núv. götu kantar
 - Lóðarmörk
 - Nýr gangstígur
 - Nýr hjólastígur
 - Staðsteyptur kantsteinn, 12 cm
 - Steinhleðsla við lóðarmörk
 - Malbik í hjólastíg
 - Malbik í göngustíg
 - Þökulögn



Hnitakerfi Reykjavíkur
Hæðarkerfi Reykjavíkur

Nr.	Dags.	Breyting	Af

VBV VERKFRÆÐISTOFA
BJARNA VIÐARSSONAR
Hlíðasmára 2 · 201 Kópavogi
588 6288 · vbv@vbv.is · vbv.is

Mælt: Hannað: SS
Teiknað: MRR
Yfirfarið: BV
Mkv. 1:150 (A2)

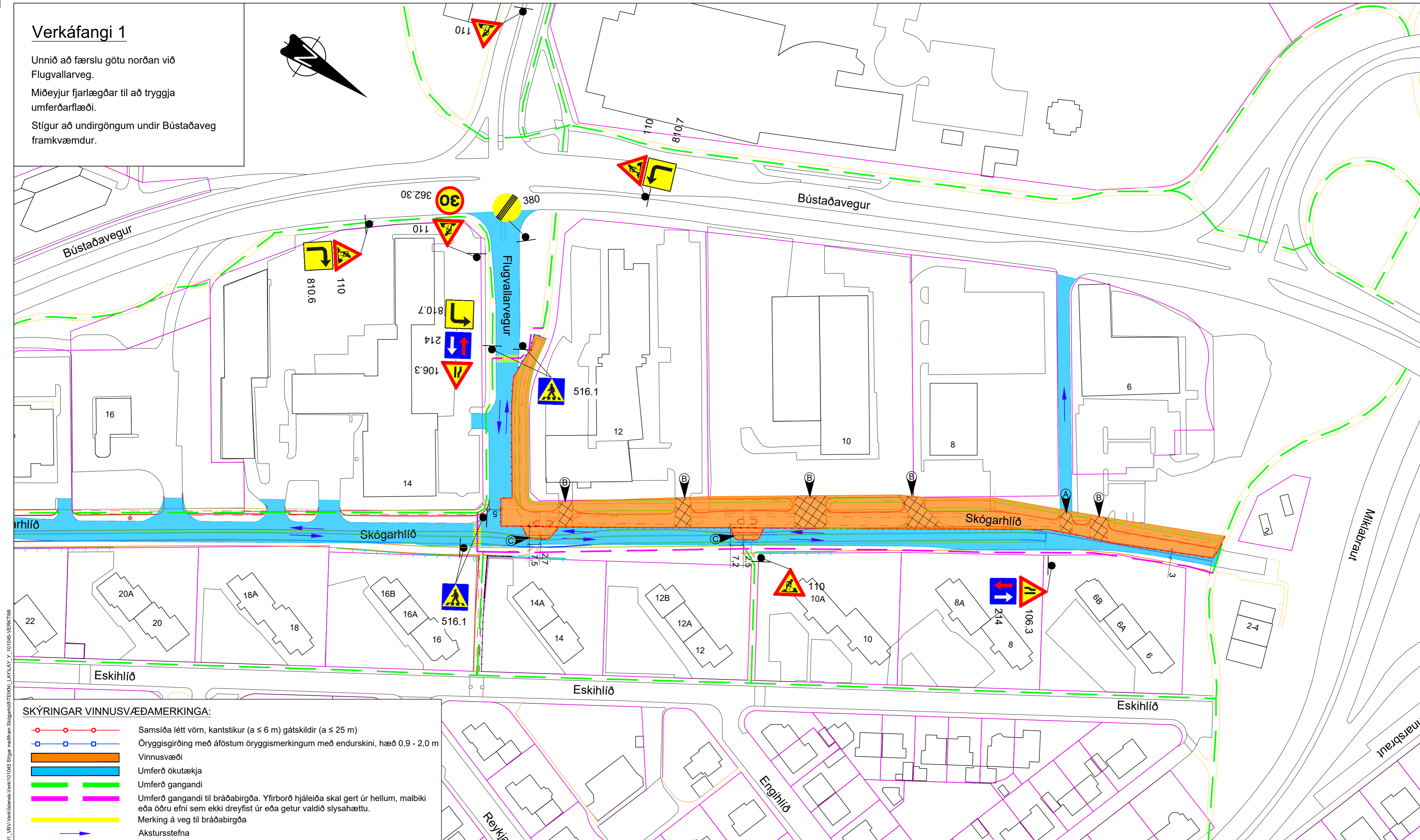
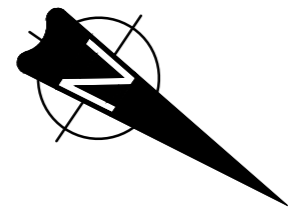
Reykjavíkurborg
Umhverfis- og skipulagssvið

Skógarhlíð. Hjóla- og göngustígar
Grunnmynd og langsníð
Hleðsluveggur

02.05.2024

Verkáfangi 1

Unnið að færslu götu norðan við Flugvallarveg.
 Miðeyjur fjarlægðar til að tryggja umferðarlæði.
 Stígur að undirgöngum undir Bústaðaveg framkvæmdur.



SKÝRINGAR VINNUSVÆÐAMERKINGA:

- Samsíða létt vörn, kantstíkur (a ≤ 6 m) gátsgildir (a ≤ 25 m)
- Öryggisgirðing með áföstum öryggismerkningum með endurskini, hæð 0,9 - 2,0 m
- Vinnusvæði
- Umferð okutækja
- Umferð gangandi
- Umferð gangandi til bráðabirgða. Yfirborð hjáleidda skal gert úr hellum, malbiki eða öðru efni sem ekki dreyfist úr eða getur valdið slyshættu.
- Merking á veg til bráðabirgða
- Akstursstefna
- Vegtálmí (plast eða steypur)

SKÝRINGAR:

- Núv. götukantar
- Núv. gangstígur
- Nýir götukantar
- Nýir hjólastígur
- Nýir gangstígur
- Lóðarmörk
- Verkmörk

Sjá Reglur um vinnustaðamerkingar - 18. útgáfa júlí 2022 og Merking vinnusvæða - Teikningar.

Aldrei skal þrængja akreinar þannig að þær verði mjórri en 3,0 m.

Verktaki skal gera ráð fyrir að breyta þurfi merkingum eftir þeim aðstæðum sem upp kunna að koma frá degi til dags með tilliti til umferðaröryggis.

- Tryggja skal aðgengi viðbragðsaðila.
- Tryggja skal aðgengi að lóð.
- Rífa skal eyjur fyrst til að nýta svæðið fyrir umferð.

Allan verktímann skal tryggja aðgengi viðbragðsaðila að slökkvistöð. Fært þarf að vera bæði til norðurs og suðurs

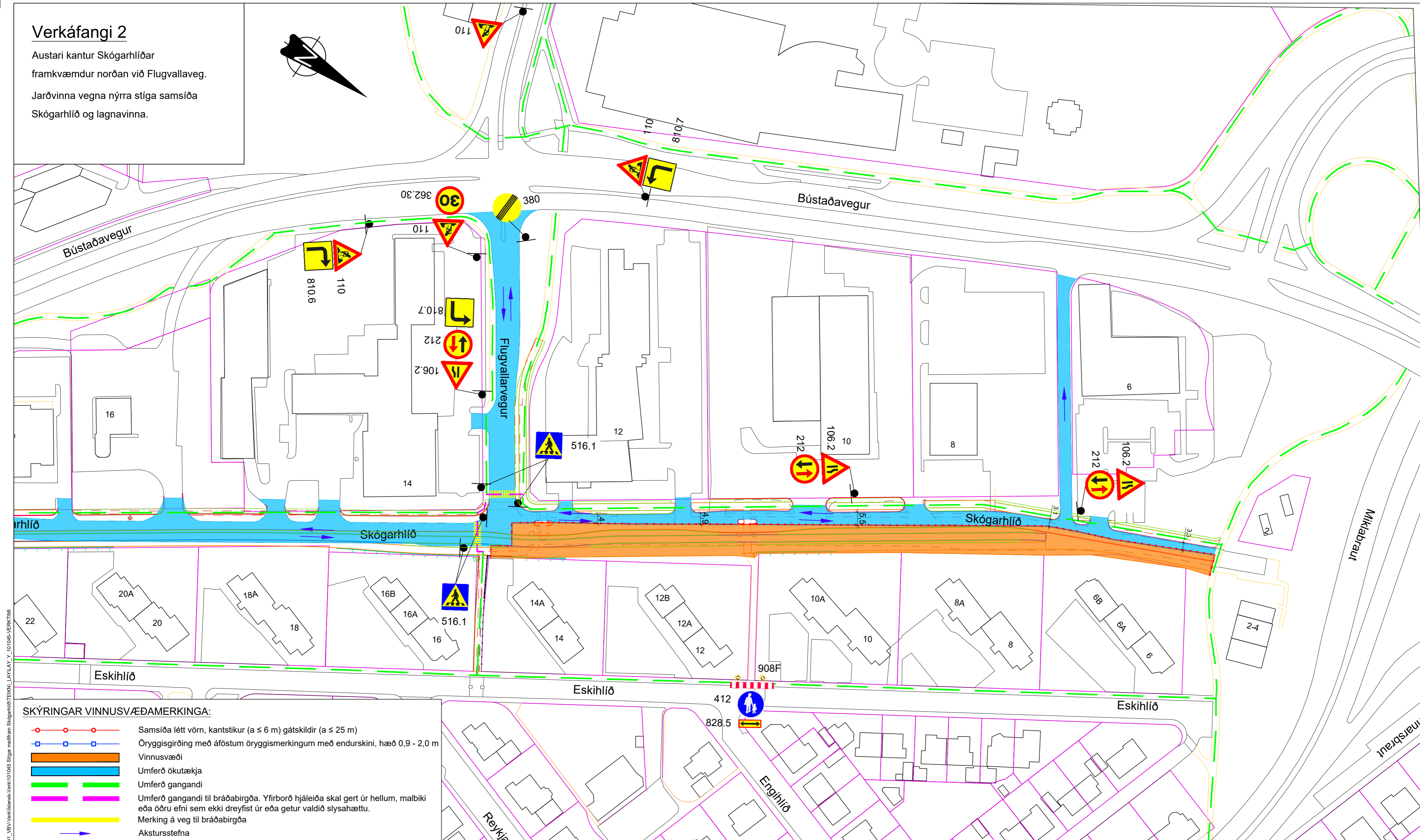
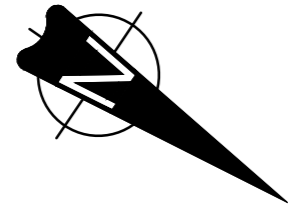
Hnitakerfi Reykjavíkur
 Hæðarkerfi Reykjavíkur

0m 25m 50m 75m 100m
 1:1000 (A2)

VERKFRÆÐISTOFA BJARNA VIÐARSSONAR Hlíðasmára 2 · 201 Kópavogi 588 6288 · vbv@vbv.is · vbv.is		Reykjavíkurborg Umhverfis- og skipulagssvið				
Mælt: SS/MRR/AR Hannað: HHG Yfirfarið: BV Mkv. 1:1000 (A2)		Skógarhlíð. Hjóla- og göngustígur Grunnmynd Vinnusvæðamerkingar - Verkáfangi 1 02.05.2024				
Nr.	Dags	Breyting:	Af	LAY_Y_101045-VERKTÍMLÖG	Mkv. 1:1000 (A2)	Y101

Verkáfangi 2

Austari kantur Skógarhlíðar framkvæmdur norðan við Flugvallaveg. Jarðvinna vegna nýrra stíga samsíða Skógarhlíð og lagnavinna.



SKÝRINGAR VINNUSVÆÐAMERKINGA:

- Samsíða létt vörn, kantstíkur (a ≤ 6 m) gátskildir (a ≤ 25 m)
- Öryggisgirðing með áföstum öryggismerkingum með endurskini, hæð 0,9 - 2,0 m
- Vinnusvæði
- Umferð okutækja
- Umferð gangandi
- Umferð gangandi til bráðabirgða. Yfirborð hjáleiða skal gert úr hellum, malbiki eða öðru efni sem ekki dreyfist úr eða getur valdið slyshættu.
- Merking á veg til bráðabirgða
- Akstursstefna
- Vegtálmi (plast eða steypur)

SKÝRINGAR:

- Núv. götukantar
- Núv. gangstígur
- Nýir götukantar
- Nýir hjólastígur
- Nýir gangstígur
- Lóðarmörk
- Verkmörk

Sjá Reglur um vinnustaðamerkingar - 18. útgáfa júlí 2022 og Merking vinnusvæða - Teikningar.

Aldrei skal þrængja akreinar þannig að þær verði mjórri en 3,0 m.

Verktaki skal gera ráð fyrir að breyta þurfi merkingum eftir þeim aðstæðum sem upp kunna að koma frá degi til dags með tilliti til umferðaröryggis.

Allan verktímann skal tryggja viðbragðsaðila að slökkvistöð. Fært þarf að vera bæði til norðurs og suðurs

Hnitakerfi Reykjavíkur
Hæðarkerfi Reykjavíkur

0m 25m 50m 75m 100m
1:1000 (A2)

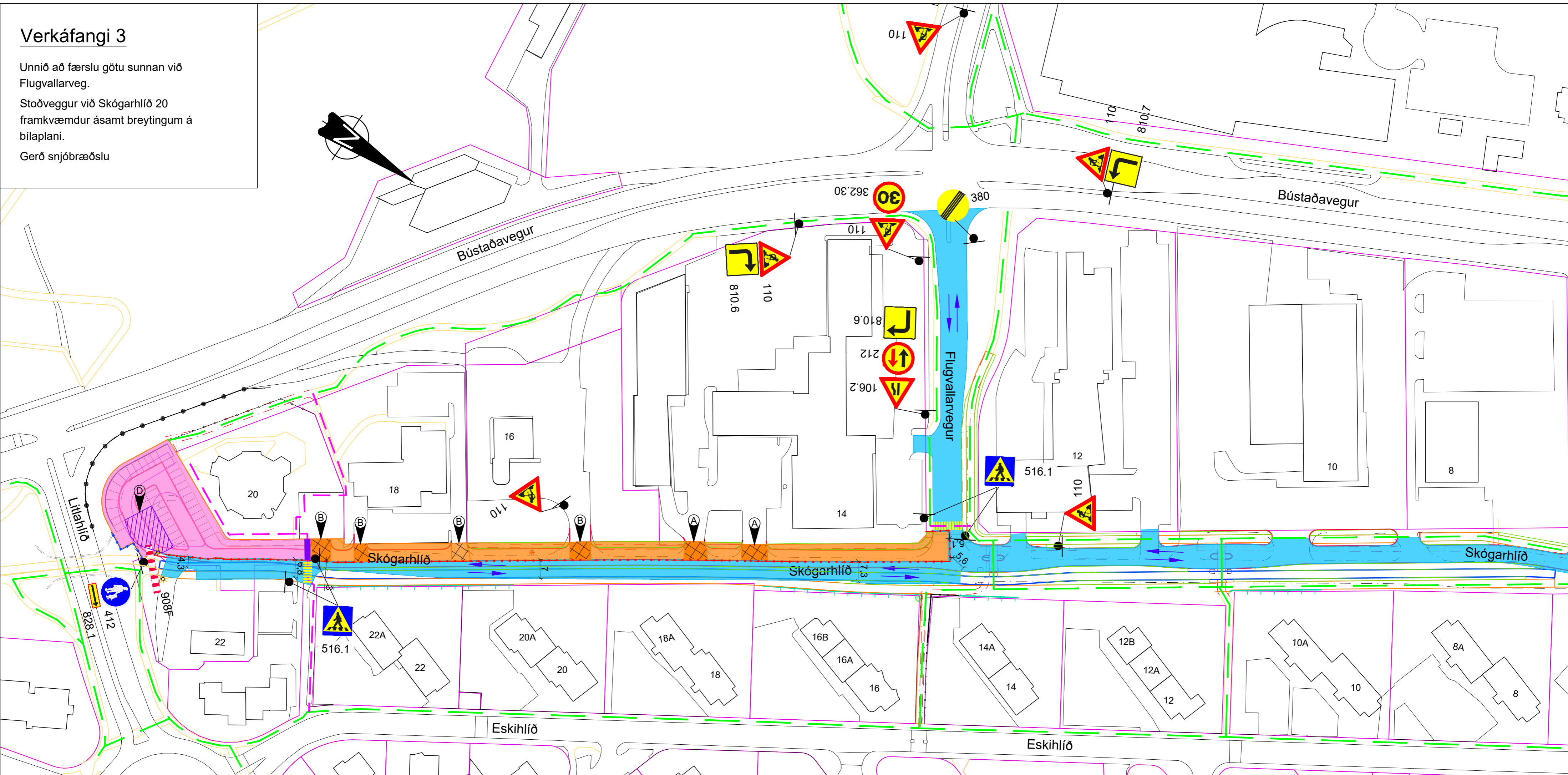
Nr:		Dags:		Breyting:		Af:		LAY_Y_10104S-VERKTIMLdvg		Mkv. 1:1000 (A2)		02.05.2024		Y102	
								Mælt:		Teiknað SS/MRR/AR		Hannað: HHG		Yfirfarið: BV	
								VERKFRÆÐISTOFA BJARNA VIÐARSSONAR		Hlíðasmára 2 · 201 Kópavogi		588 6288 · vbv@vbv.is · vbv.is		Reykjavíkurborg Umhverfis- og skipulagssvið	
								VERKFRÆÐISTOFA BJARNA VIÐARSSONAR		Hlíðasmára 2 · 201 Kópavogi		588 6288 · vbv@vbv.is · vbv.is		Skógarhlíð. Hjóla- og göngustígar Grunnmynd Vinnusvæðamerkingar - Verkáfangi 2	

Verkafangi 3

Unnið að færslu götu sunnan við Flugvallarveg.

Stoðvegur við Skógarhlíð 20 framkvæmdur ásamt breytingum á bílaplani.

Gerð snjóbræðslu



SKÝRINGAR VINNUSVÆÐAMERKINGA:

- Samsíða létt vörn, kantstíkur (a ≤ 6 m) gátsgildir (a ≤ 25 m)
- Öryggisgirðing með áföstum öryggismerkingum með endurskini, hæð 0,9 - 2,0 m
- Vinnusvæði
- Umferð okutækja
- Framkvæmdir svæðinu háðar því hvort deiliskipulagsbreyting sem er í vinnslu verði samþykkt.
- Umferð gangandi
- Umferð gangandi til bráðabirgða. Yfirborð hjáleíða skal gert úr hellum, malbiki eða öðru efni sem ekki dreyfist úr eða getur valdið slyshættu. Færánleg gönguleið/göngubrú
- Merking á veg til bráðabirgða
- Akstursstefna

SKÝRINGAR:

- Núv. götukantar
- Núv. gangstígur
- Nýir götukantar
- Nýr hjólastígur
- Nýr gangstígur
- Lóðarmörk
- Verkmörk

- Tryggja skal aðgengi viðbragðsaðila.
- Tryggja skal aðgengi að lóð.
- Athafnasvæði verktaka

Sjá Reglur um vinnustaðamerkingar - 18. útgáfa júlí 2022 og Merking vinnusvæða - Teikningar.

Aldrei skal þrængja akreinar þannig að þær verði mjórri en 3,0 m.

Verktaki skal gera ráð fyrir að breyta þurfi merkingum eftir þeim aðstæðum sem upp kunna að koma frá degi til dags með tilliti til umferðaröryggis.

Allan verktímann skal tryggja aðgengi viðbragðsaðila að slökkvistöð. Fært þarf að vera bæði til norðurs og suðurs

Hnitakerfi Reykjavíkur
Hæðarkerfi Reykjavíkur

0m 25m 50m 75m 100m
1:1000 (A2)

Nr.	Dags	Breyting:	Af

VBV VERKFRÆÐISTOFA
BJARNA VIÐARSSONAR
Hlíðasmára 2 · 201 Kópavogi
588 6288 · vbv@vbv.is · vbv.is

Mælt: Hannað: HHG
Teiknað: SS/MRR/AR
Yfirfarið: BV
Mkv. 1:1000 (A2)

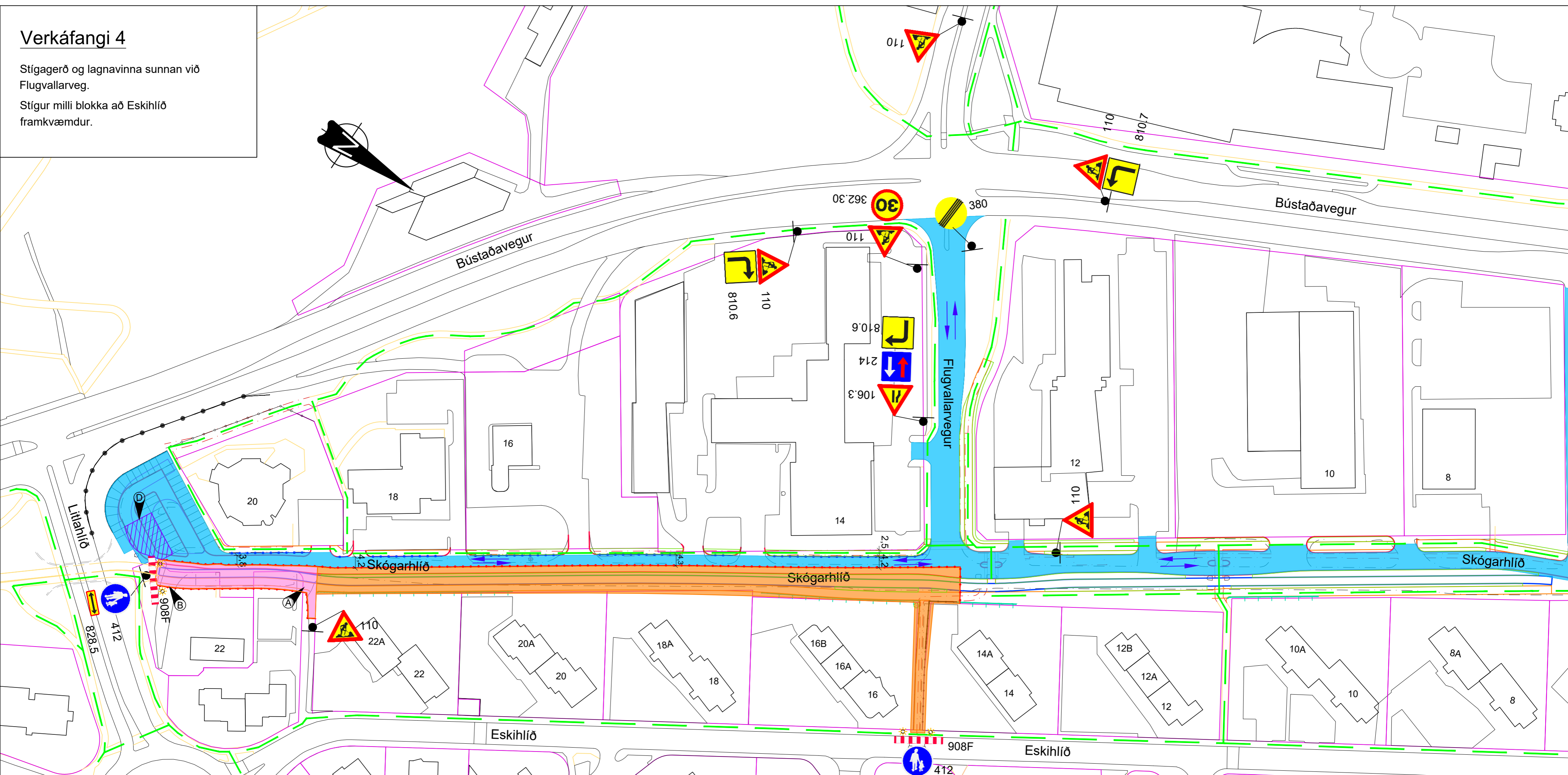
Reykjavíkurborg
Umhverfis- og skipulagssvið

Skógarhlíð. Hjóla- og göngustígar
Grunnmynd
Vinnusvæðamerkingar - Verkafangi 3

02.05.2024 Y103

Verkáfangi 4

Stígagerð og lagnavinna sunnan við Flugvallarveg.
Stígur milli blokka að Eskihlíð framkvæmdur.



SKÝRINGAR VINNUSVÆÐAMERKINGA:

- Samsíða létt vörn, kantstíkur (a ≤ 6 m) gátsgildir (a ≤ 25 m)
 - Öryggisgirðing með áföstum öryggismerkningum með endurskini, hæð 0,9 - 2,0 m
 - Vinnusvæði
 - Umferð ökutækja
 - Framkvæmdir svæðinu háðar því hvort deiliskipulagsbreyting sem er í vinnslu verði samþykkt.
 - Umferð gangandi
 - Umferð gangandi til bráðabirgða. Yfirborð hjáleíða skal gert úr hellum, malbiki eða öðru efni sem ekki dreyfist úr eða getur valdið slyshættu. Færnleg gönguleið/göngubrú
 - Merking á veg til bráðabirgða
 - Akstursstefna
- SKÝRINGAR:**
- Núv. götukantar
 - Núv. gangstígur
 - Nýir götukantar
 - Nýir hjólastígur
 - Nýir gangstígur
 - Lóðarmörk
 - Verkmörk

Sjá Reglur um vinnustaðamerkingar - 18. útgáfa júlí 2022 og Merking vinnusvæða - Teikningar.
Aldrei skal þrængja akreinar þannig að þær verði mjórri en 3,0 m.
Verktaki skal gera ráð fyrir að breyta þurfi merkningum eftir þeim aðstæðum sem upp kunna að koma frá degi til dags með tilliti til umferðaröryggis.

- Tryggja skal aðgengi viðbragðsaðila.
- Tryggja skal aðgengi að lóð.
- Athafnasvæði vertaka

Allan verktímann skal tryggja aðgengi viðbragðsaðila að slökkvistöð. Fært þarf að vera bæði til norðurs og suðurs

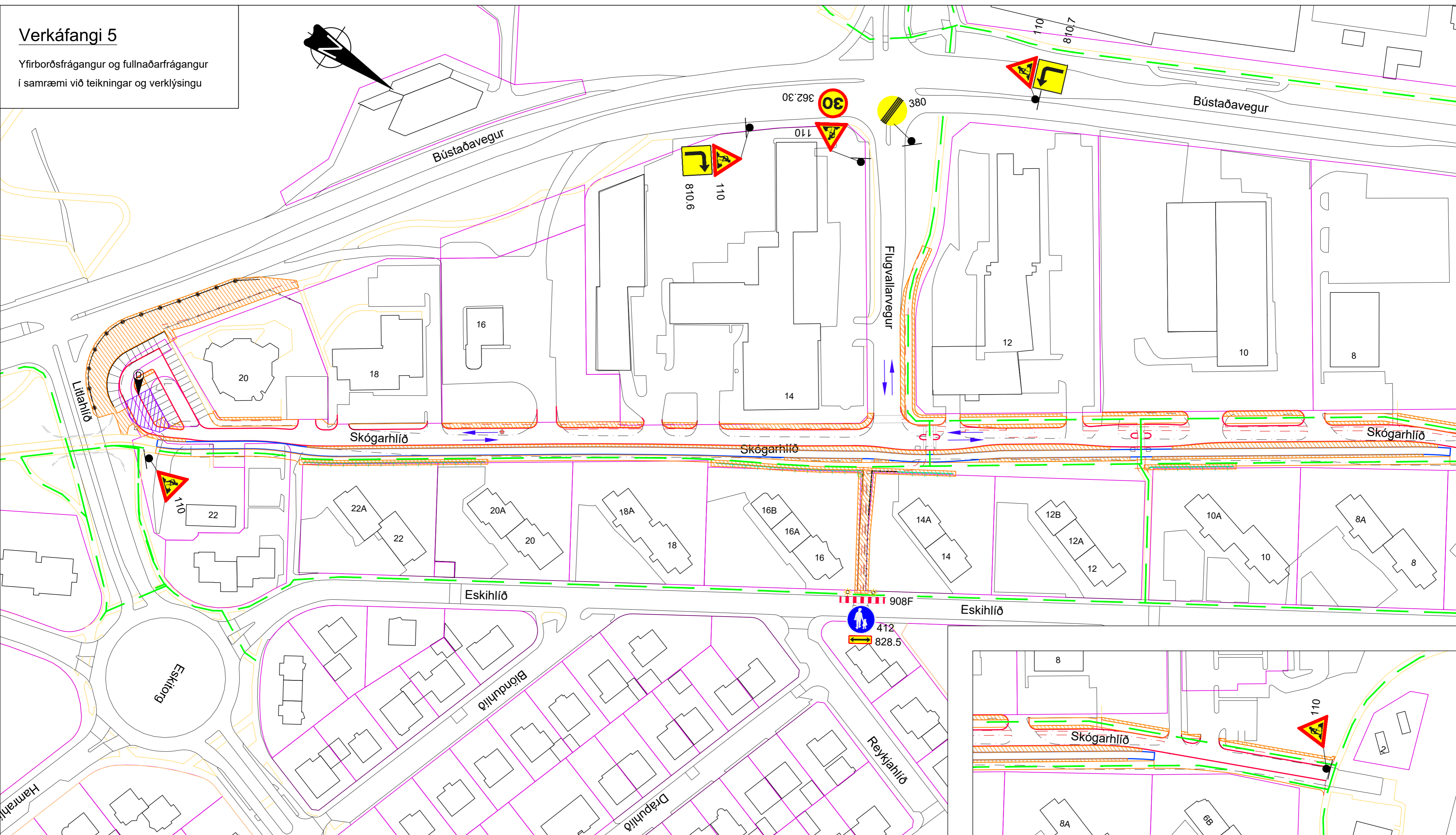

Hnitakerfi Reykjavíkur
Hæðarkerfi Reykjavíkur

0m 25m 50m 75m 100m
1:1000 (A2)

			VERKFRÆÐISTOFA BJARNA VIÐARSSONAR Hlíðasmára 2 · 201 Kópavogi 588 6288 · vbv@vbv.is · vbv.is		Reykjavíkurborg Umhverfis- og skipulagssvið	
			Mælt: Teiknað SS/MRR/AR Hannað: SS Yfirfarið: BV		Skógarhlíð. Hjóla- og göngustígar Grunnmynd Vinnusvæðamerkingar - Verkáfangi 4	
Nr.	Dags.	Breyting	Af	LAY_Y_101045-VERKTIMI.dwg	Mkv. 1:1000 (A2)	02.05.2024 Y104

Verkáfangi 5

Yfirborðsfrágangur og fullnaðarfrágangur í samræmi við teikningar og verklýsingu



SKÝRINGAR VINNUSVÆÐAMERKINGA:

- Vinnusvæði
- Umferð gangandi
- Akstursstefna

SKÝRINGAR:

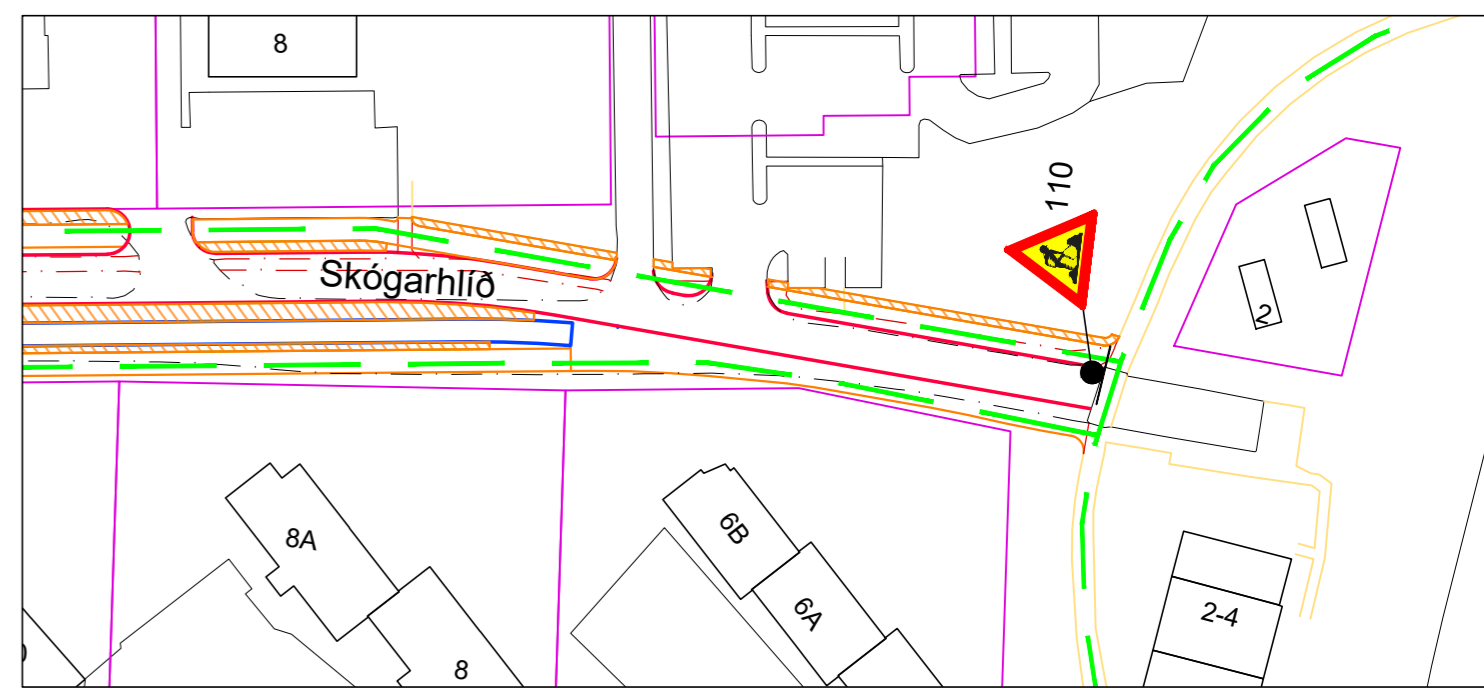
- Núv. götukantar
- Núv. gangstígur
- Nýir götukantar
- Nýr hjólastígur
- Nýr gangstígur
- Lóðarmörk
- Verkmörk

Athafnasvæði verktaka

Sjá Reglur um vinnustaðamerkingar - 18. útgáfa júlí 2022 og Merking vinnusvæða - Teikningar.
Aldrei skal þrængja akreinar þannig að þær verði mjórri en 3,0 m.
Verktaki skal gera ráð fyrir að breyta þurfi merkingum eftir þeim aðstæðum sem upp kunna að koma frá degi til dags með tilliti til umferðaröryggis.

Allan verktímann skal tryggja aðgengi viðbragðsaðila að slökkvistöð. Fært þarf að vera bæði til norðurs og suðurs

Hnitakerfi Reykjavíkur
Hæðarkerfi Reykjavíkur



0m 25m 50m 75m 100m
1:1000 (A2)

Nr.	Dags.	Breyting	Af

VBV VERKFRÆÐISTOFA
BJARNA VIÐARSSONAR
Hlíðasmára 2 · 201 Kópavogi
588 6288 · vbv@vbv.is · vbv.is

Mælt:	Teiknað	MRR/AR
Hannað:	Yfirfarið:	BV
Nr.	Dags.	Breyting

Reykjavíkurborg
Umhverfis- og skipulagssvið

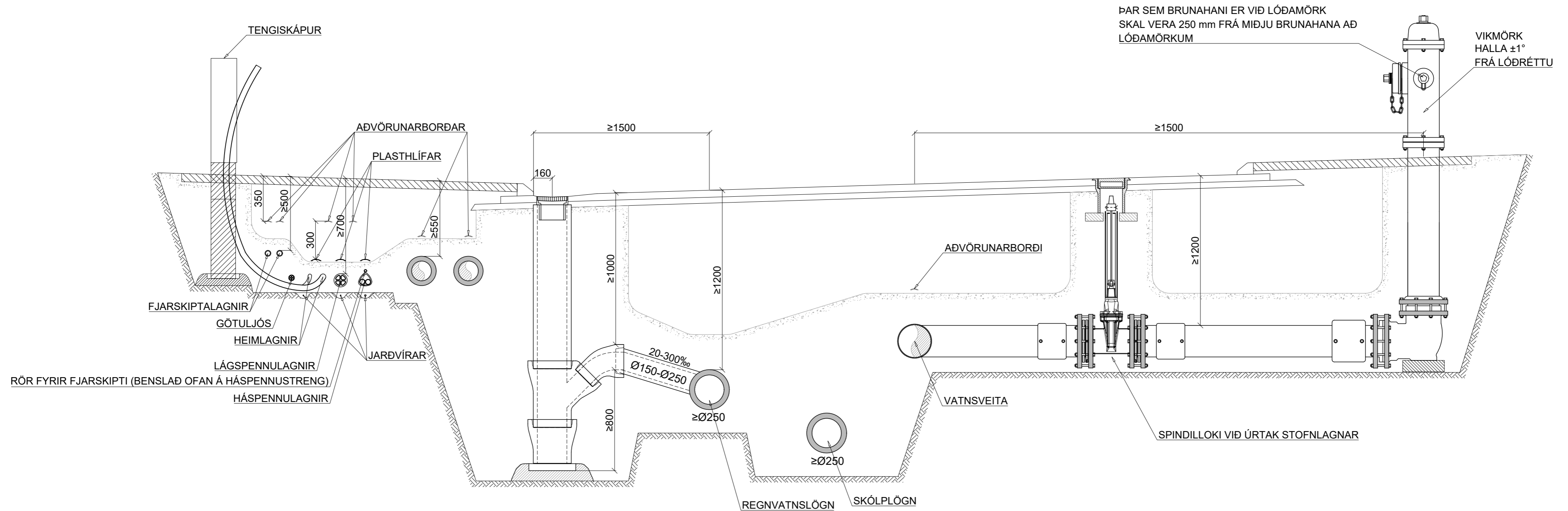
Skógarhlíð. Hjóla- og göngustígur
Grunnmynd
Vinnusvæðamerkingar - Verkáfangi 5

02.05.2024 Y105

LEIÐBEINANDI KENNISNIÐ

ÁVALT ÞARF AÐ TAKA TILLIT TIL STÆRÐAR LAGNA OG AÐSTÆÐNA Á HVERJUM STAÐ VIÐ HÖNNUN. NÁNARI ÚTFÆRSLUR ERU AÐ FINNA Á SÉRTEIKNINGUM VIÐKOMANDI MIÐLA

LEITAST SKAL VIÐ AÐ FYRIRKOMULAG SÉ ÞANNIG AÐ LÖGN LIGGI EKKI OFANÁ ANNARRI LÖGN LÁGMARKSBREIDD Í SKURÐBOTN ER 400 mm



LÁGMARKSBIL MILLI LAGNA [mm]

	HITAVEITULAGNIR	KALDAVATNSLAGNIR	FRÁVEITULAGNIR ²	HÁSPENNULAGNIR ⁴	LÁGSPENNULAGNIR ⁴	ÍDRÁTTARRÖR	FJARSKIPTALAGNIR	LÁGMARKS HUJA
HITAVEITULAGNIR	[sjá söndun]	300	1000 ¹	300	300	150	300	550
KALDAVATNSLAGNIR	300	[sjá söndun]	1000 ¹	300	300	200	300	1200
FRÁVEITULAGNIR ²	1000 ¹	1000 ¹	1000 ³	750	750	750	750	1200
HÁSPENNULAGNIR	300	300	750	[sjá söndun]	100	50	150	700
LÁGSPENNULAGNIR	300	300	750	100	[sjá söndun]	50	150	700
ÍDRÁTTARRÖR	150	200	750	50	50	[sjá söndun]	50	700
FJARSKIPTALAGNIR	300	300	750	150	150	50		500

SÖNDUN [MM]

	YFIR	UNDIR	TIL HLIÐAR EFTIR YTRA ÞVERMÁLI
≤ 110mm	150	150	150
>110 - 250mm	200	200	200
>250 - 400mm	250	250	250
>400 - 600mm	350	350	350
> 600mm	500	500	500

¹FJARLÆGÐ MILLI RÖRVEGGJA SKAL VERA ≥1000 mm ÞEGAR VATNSVEITA (HV&KV) ER OFAR OG 1000+1.5*h ÞEGAR VATNSVEITA ER NEÐAR (h ER HÆÐARMUNUR MIÐLÍNA RÖRA). SJÁ FREKARI UPPLÝSINGAR UM KRÖFUR VARÐANDI GEGNUMDRÆPI LAGNAEFNA Í STAÐLI DS 475:2012.
²SKÓLPLAGNIR SKULU LIGGJA NEÐAR EN REGNVATNSLAGNIR
³FJARLÆGÐ Á MILLI MIÐLÍNA FRÁVEITULAGNA. TRYGGJA ÞARF SÖNDUN LAGNA FRAMHJÁ FRÁVEITUBRUNNUM.
⁴ALLT AÐ 5 RÖR LEGGJAST SAMSIÐA. EF FLEIRRI ÞÁ ER LAGT Í LÖGUM. SJÁ NÁNAR Á SÉRTEIKNINGU RAFMAGNS.

LÁGMARKS BREIDD [mm] Í SKURÐBOTN EFTIR DÝPI SKURÐAR

DÝPI	LÁGMARKS SKURÐBREIDD
< 1,2m	400
1,2m - 1,8m	800
1,8m - 4m	1500
> 4m	2000

MÁL ERU Í mm NEMA ANNAÐ SÉ TEKID FRAM



Kvarði: 1:25

4	20.10.23	Vísun í staðal bætt við í tilvísun 1.	BGH
3	13.11.20	Bætt við fjarskiptalögn ofaná háspennustreng	HMH
2	18.12.18	Breyting á söndun til hliðar við há- og láspennulagnir	HMH
Útg.	Dags.	Lýsing	Han./Yfirf./Samp.



Bæjarhálsi 1· 110 Reykjavík
Sími 516 6000· Fax 516 6709
www.veitur.is

Staðalsnið Veitna

LAV-130

Allir miðlar

Leiðbeinandi kennisnið fyrir veitur

Hannað Veitur

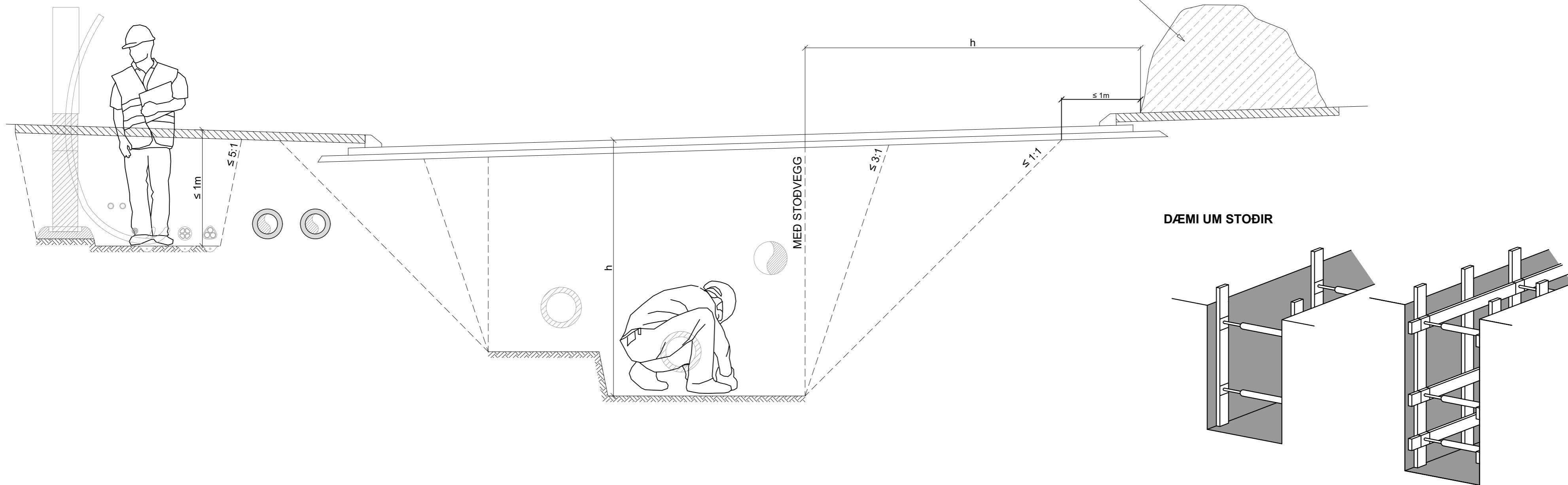
Teiknað HMH

Yfirfarið

Samp.

ÖRYGGI VIÐ SKURÐGRÖFT OG GRYPFJUR

UPPGRAFINN JARÐVEGUR SKAL VERA A.M.K. Í FJARLÆGD FRÁ SKURÐBOTNI SEM JAFNGILDI DÝPI SKURÐAR (h) OG AÐ AUKI LÁGMARKI 1m FRÁ SKURÐBAKKA. UPPGRAFIN JARÐVEG SKAL ALDREI LEGGJA Í AÐLÆGAN HALLA OFAN SKURÐAR. SKOÐA ÞARF HVORT HAUGAR TRUFLI AÐGENGI GANGANDI OG HREYFIHAMLADRA.



ÞEGAR FLÁI Á SKURÐVEGGJUM ER ÁKVEÐINN ÞARF AÐ TAKA TILLIT TIL AÐSTÆDNA HVERJU SINNI (JARÐVEGS, DÝPI SKURÐAR, GRUNNVATNSSTÖÐU, LENGÐAR, VEÐURFARS OG HVERSU LENGI SKURÐUR VERÐUR OPIN). EKKI ER HÆGT AÐ SETJA ALGILDAR REGLUR UM HVER ÞESSI FLÁI EIGI AÐ VERA. ÞESSI TEIKNING ER ÞVÍ EINUNGIS LEIÐBEINANDI VARÐANDI MÖGULEGA FLÁA.

ENDANLEG ÁKVÖRÐUN UM FLÁA SKAL ÁKVÖRÐUÐ MED UMSJÓNARMANNI VERKSINS.

DÝPT SKURÐAR OG VALINN FLÁI:

- EF DÝPI SKURÐAR ER MINNA EN 1 m OG STÍFLEIKI JARÐVEGS LEYFIR, ER HÆGT AÐ GRAFA MED FLÁA $\leq 5:1$.
- EF DÝPI SKURÐAR ER MINNA EN 2 m OG STÍFLEIKI JARÐVEGS LEYFIR, ER HÆGT AÐ GRAFA MED FLÁA $\leq 3:1$. VIÐ JARÐVEGSSKIPTAN JARÐVEG GILDIR 1:1.
- EF SKURÐUR ER DÝPRI EN 2 m BER AÐ VELJA FLÁA MIÐAÐ VIÐ VEIKASTA JARÐLAG Í FLÁA. TAFLA SÝNIR HVADA FLÁA HÆGT ER AÐ VELJA MIÐAÐ VIÐ MISMUNANDI JARÐVEG OG STÍFLEIKA.

TIL AÐ TRYGGJA STÆÐNI JARÐVEGS MÁ EINNIG NOTA STÖÐIR OG/EDA ÞÉTTTRÍÐIÐ NET Á HLIÐAR OG BAKKA. EF SKURÐUR ER DÝPRI EN 2 m OG LÁGMARKSFLÁI NÆST EKKI BER AÐ STÍFA.

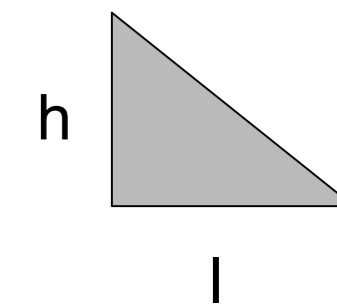
SKILGREINING Á FÖSTUM OG LAUSUM JARÐLÖGUM ER Í EINFALDADRI MYND SKILGREIND Á EFTIRFARANDI MÁTA:

- **LAUS JARÐLÖG:** ÓÞJAPPAÐUR JARÐVEGUR, HEFUR LITLA VIÐLÖÐUN, HRYNUR ÚR FLÁA.
- **FÖST JARÐLÖG:** ÞJAPPAÐUR JARÐVEGUR, HEFUR MIKLA VIÐLÖÐUN, HRYNUR EKKI ÚR FLÁA ÞRÁTT FYRIR AÐ FLÁAR ERU MJÖG BRATTIR. ÞAÐ ER ERFITT AÐ GRAFA Í FASTANN JARÐVEG.

NÁKVÆM SKILGREINING Á JARÐLÖGUM SKAL ÁKVARÐAST AF FAGMÖNNUM.

TÍMABUNDINN FLÁI TELST VERA SKURÐUR/FLÁI SEM STENDUR SKEMUR EN 8 VIKUR, EN ER EINNIG HÁÐUR VEÐURFARSLEGUM AÐSTÆÐUM.

JARDEFNI	BRATTASTI LEYFILEGI FLÁI (h:l)	
	LAUS JARÐLÖG EÐA VARANLEGIR FLÁAR	FÖST JARÐLÖG OG/EDA TÍMABUNDINN FLÁI
JÖKULRUÐNINGUR	RÆÐST AF RÁÐANDI KORNASTÆRÐ	3:1 (71°)
BERGBROT/BÖGGLABERG	1:1,5 (33,7°)	1:1 (45°)
MÖL	1:2 (26,5°)	1:1 (45°)
SANDUR	1:2 (26,5°)	1:1 (45°)
*FÍNSANDUR OG SILT	1:3 (18,4°)	1:1 (45°)
MOLD	METIST HVERJU SINNI	
KLÖPP	FLÁI Á KLÖPP RÆÐST AF HVERSU SPRUNGIN KLÖPPIN ER. HÆGT ER AÐ FLEYGA KLÖPP $\leq 5:1$ EN MÖGULEGA ÞARF AÐ LEGGJA NET YFIR KLÖPP TIL AÐ VERNDA FYRIR STEINHRUNI.	
* MÖGULEGA ÞARF AÐ GERA YFIRBORÐSRÁÐSTAFANIR, T.D. LEGGJA DÚK YFIR JARÐVEGSFLÁA TIL AÐ FYRIRBYGGJA ÁGANG VATNS. O.S.FRV. METIÐ EFTIR AÐSTÆÐUM		



MÁL ERU Í mm NEMA ANNAÐ SÉ TEKID FRAM



Kvarði: 1:25

Útg. Dags.	Lýsing	Han./Yfirf./Samp.
6.12.2023.	Útgáfunúmer og dagsetning lagfærð. RIT	



Staðalsnið Veitna
LAV-131
Allir miðlar
Öryggi við skurðgröft og gryfjur

Hannað HMH/SOÚ
Teiknað HMH
Yfirfarið
Samp.

Dags. 25.11.2022 Verkefnisnr.

Teikn.nr. LAV-131

1 Kvarði 1:25/A2

C:\Users\AnnaMargrét\OneDrive\Arb\101045 Stigir meðfram Skógarhlíð\TEIKNI LAYLAY VEITUR-FRAVEITA



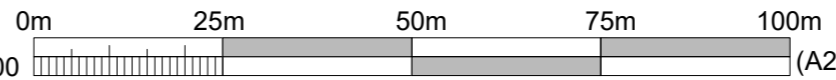
SKÝRINGAR:

- Ný yfirborðsvatnslögn (regn)
- Ný drenlögn
- Nýv. fráveitulögn (blandað)
- Nýv. regnvatnslögn
- Nýv. skóplögn
- Verkmörk
- Yfirborð hönnun
- Yfirborð land
- Númerandi niðurfall
- Nýv. niðurfall fjarlægð
- Nýtt niðurfall
- Steypdur stöðveggur
- ☐ NF
- ☒ NF
- ☐ N

HNITASKRÁ:

BRUNNAR		
Nr.	X	Y
R101	21405,185	16349,450
R102	21442,121	16410,904
R103	21492,888	16485,219
R104	21520,246	16527,070
R105	21545,211	16562,416
R201	21567,136	16603,490
R202	21612,411	16669,446
R203	21657,502	16735,081
R204	21690,177	16782,655
R205	21707,615	16821,084

Hnitakerfi Reykjavíkur
Hæðarkerfi Reykjavíkur 1:1000



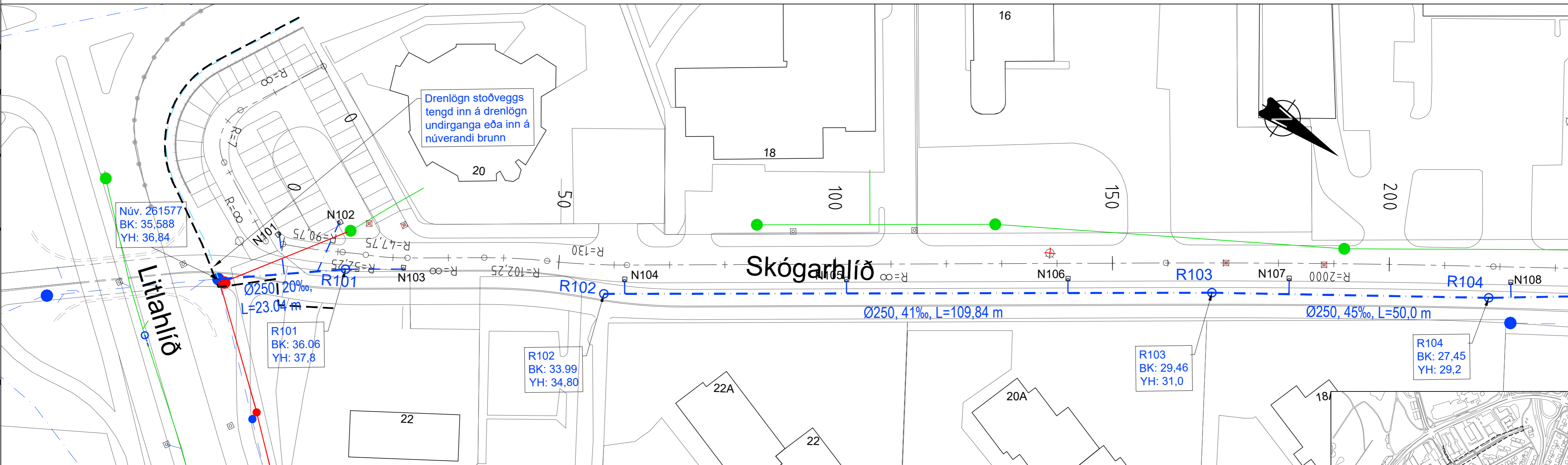
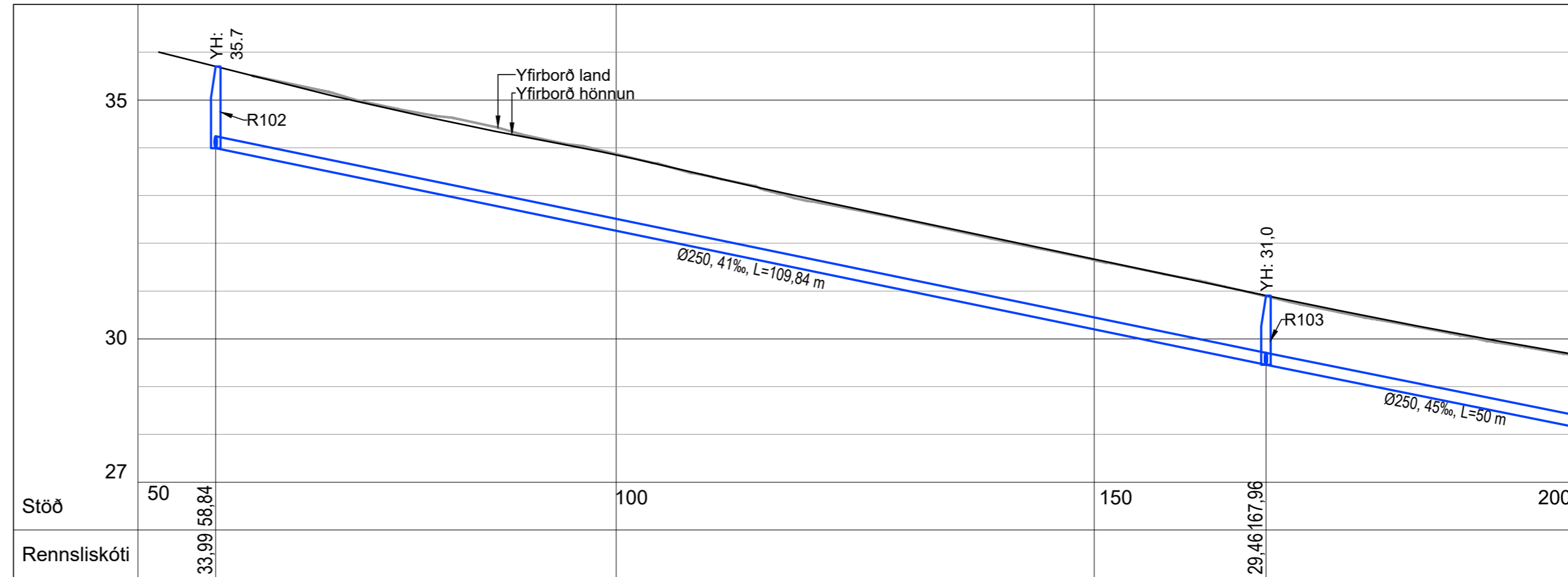
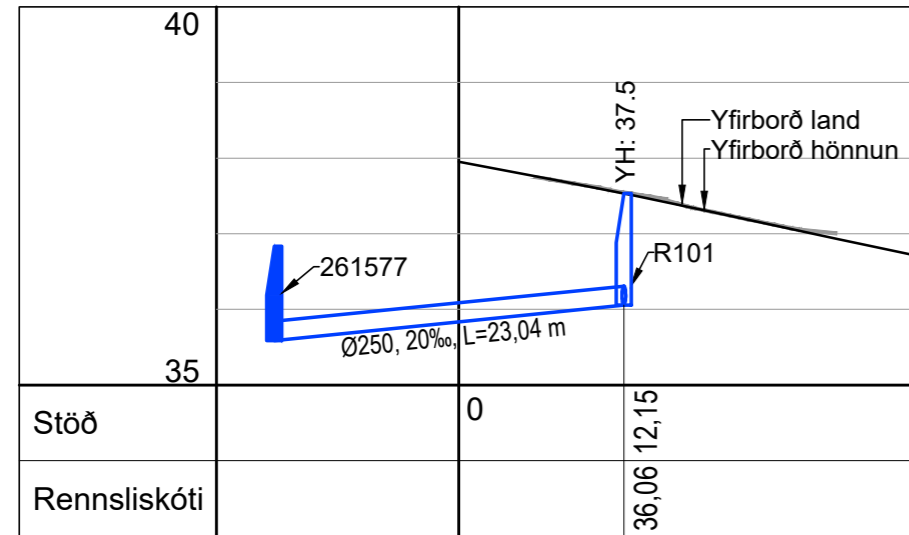
VBV VERKFRÆÐISTOFA
BJARNA VIÐARSSONAR
Hlíðasmára 2 · 201 Kópavogi
588 6288 · vbv@vbv.is · vbv.is

Hannað: SS
Teiknað: AMÓI/AR
Yfirfarið: BV
LAY_VEITUR-FRAVEITA.dwg
Kvarði 1:1000

Skógarhlíð
Hjóla- og göngustígar
Yfirlitsmynd
Fráveita



C:\Users\AnnaMargrét\OneDrive\Arb\101045 Stigir meðfram Skógarhlíð\TEIKNI LAYLAY VEITUR-FRAVEITA



SKÝRINGAR:

- Ný yfirborðsvatnslögn (regn)
- Ný drenlagn. Eignarhald og rekstur á vegum Reykjavíkurborgar
- Núv. fráveitulögn (blandað)
- Núv. regnvatnslögn
- Núv. skóplögn
- Verkmörk
- Yfirborð hönnun
- Yfirborð land
- Steypur stoðveggur

HNITASKRÁ:

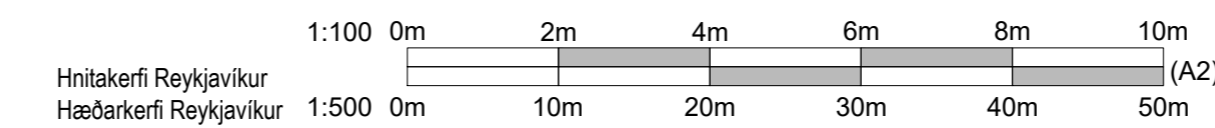
- NF Núverandi niðurfall
 - NF Núv. niðurfall fjarlægð
 - N Nýtt niðurfall
- TINGANGAR ERU Ø150mm MEÐ 20-300 ‰
HALLA NEMA ANNAD SÉ TEKID FRAM.

BRUNNAR

Nr.	X	Y
N101	21406,984	16339,894
N102	21414,637	16347,746
N103	21414,276	16362,053
N104	21435,009	16396,281
N105	21457,539	16429,422
N106	21480,161	16462,406
N107	21502,666	16495,429
N108	21524,598	16528,909

NIDURFÖLL

Nr.	X	Y
R101	-21405,185	16349,450
R102	-21442,121	16410,904
R103	-21492,888	16485,219
R104	-21520,246	16527,070



Hnitakerfi Reykjavíkur	
Hæðarkerfi Reykjavíkur	
Útg. Dags.	Lýsing
	Han./Yfirf./Samb.

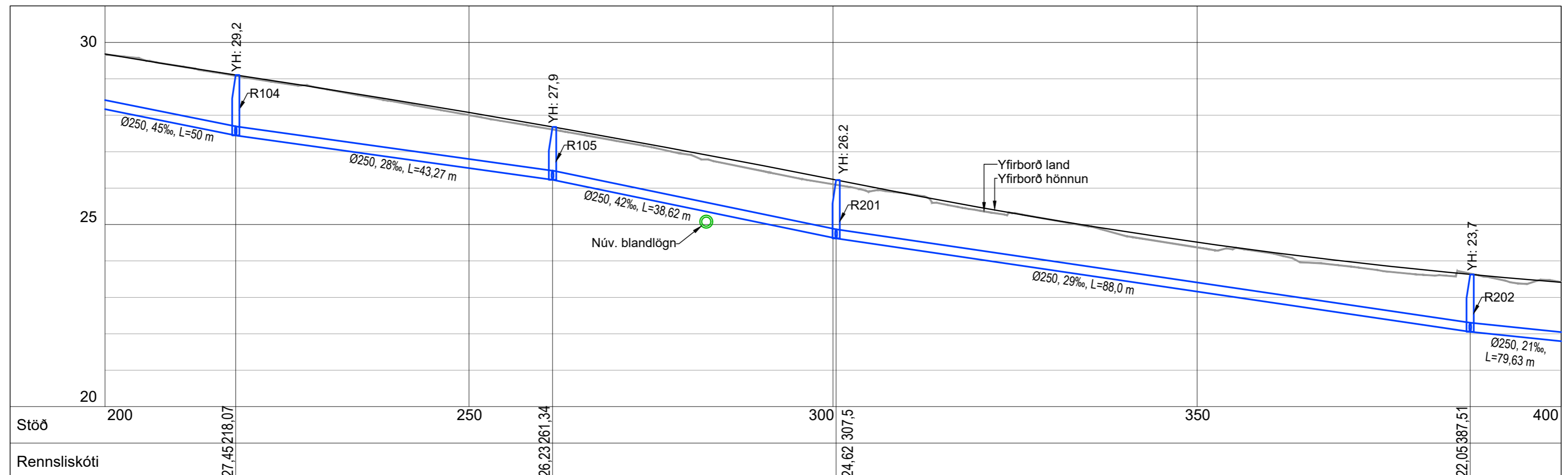
VBV VERKFRÆÐISTOFA
BJARNA VIÐARSSONAR
Hlíðasmára 2 · 201 Kópavogi
588 6288 · vbv@vbv.is · vbv.is

Hannað: SS
Teiknað: AMÓ/AR
Yfirfarið: BV

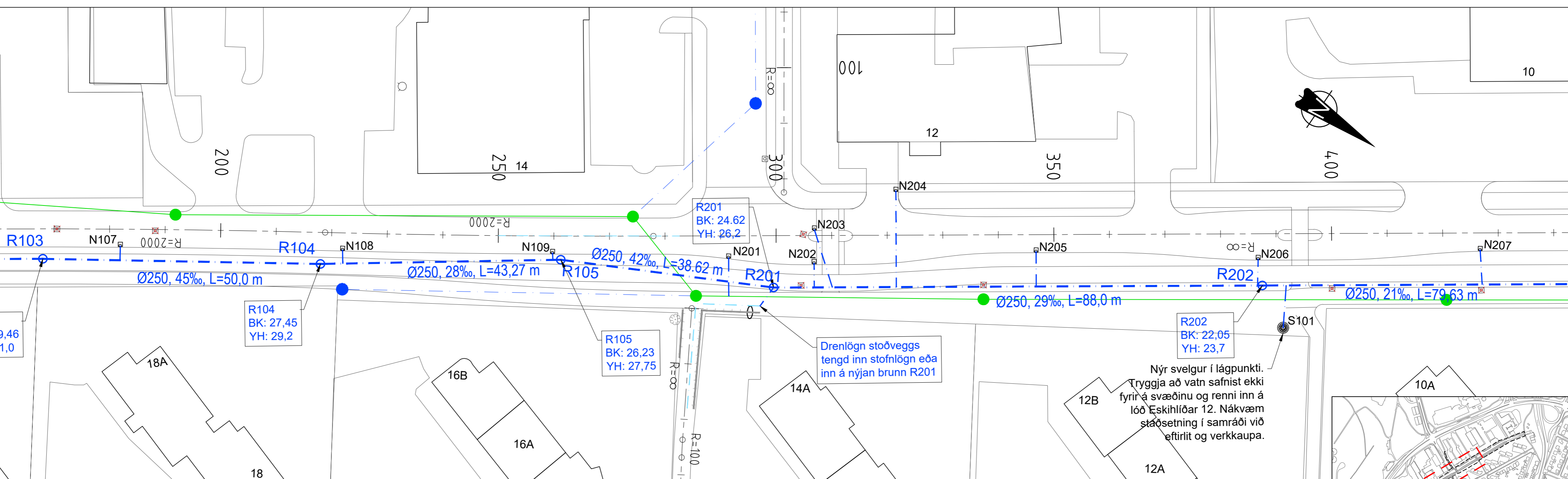
LAY_VEITUR-FRAVEITA.dwg Kvarði: 1:500/100 Dags. 02.05.2024 Verkefnisnr. 21007242 Teikn.nr. F-04-0101

Skógarhlíð
Hjóla- og göngustígar
Grunnmynd og langsnið
Fráveita

VEITUR



C:\Users\AnnaMargrét\OneDrive\Arbætti\VBV-Verkfræðistofa\101045 Stigir meðfram Skógarhlíð\TEIKN LAYLAY VEITUR-FRAVEITA



Nýr svelgur í lágpunkti. Tryggja að vatn safnist ekki fyrir á svæðinu og renni inn á lóð Eskihlíðar 12. Nákvæm staðsetning í samráði við eftirlit og verkkaupa.

- Ný yfirborðsvatnslögn (regn)
- - - Ný drenlögn. Eignarhald og rekstur á vegum Reykjavíkurborgar
- Núv. fráveitistögn (blandað)
- Núv. regnvatnslögn
- Núv. skóplögn
- - - Verkmörk
- Yfirborð hönnun
- Yfirborð land
- - - Steypur stoðveggur

HNITASKRÁ:

NIÐURFÓLL

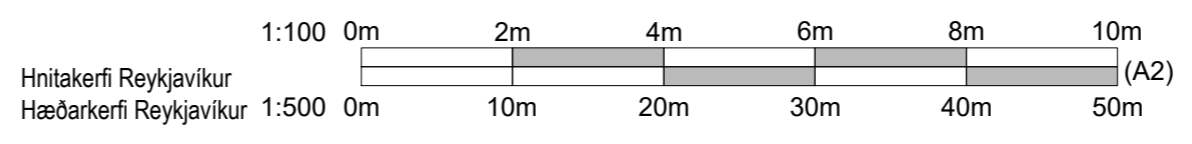
Nr.	X	Y
N107	21502,666	16495,429
N108	21524,598	16528,909
N109	21545,395	16560,466
N201	21562,534	16587,152
N202	21570,362	16600,447
N203	21575,392	16597,077
N204	21589,391	16605,305
N205	21594,573	16632,306
N206	21615,957	16666,110
N207	21639,768	16698,251
S101	21608,238	16676,824

BRUNNAR

Nr.	X	Y
R103	21492,888	16485,219
R104	21520,246	16527,070
R105	21545,211	16562,416
R201	21567,136	16603,490
R202	21612,411	16669,446

TENGINGAR ERU Ø150mm MED 20-300 ‰
HALLA NEMA ANNAD SÉ TEKID FRAM.

- NF Núverandi niðurfall
- NF Núv. niðurfall fjarlægð
- N Nýtt niðurfall
- S Nýr svelgur með kúlurist



Hnitakerfi Reykjavíkur	
Hæðarkerfi Reykjavíkur	
Útg.Dags.	Lýsing
Han./Yfir./Samp.	

VBV VERKFRÆÐISTOFA BJARNA VIÐARSSONAR
Hlíðasmára 2 · 201 Kópavogi
588 6288 · vbv@vbv.is · vbv.is

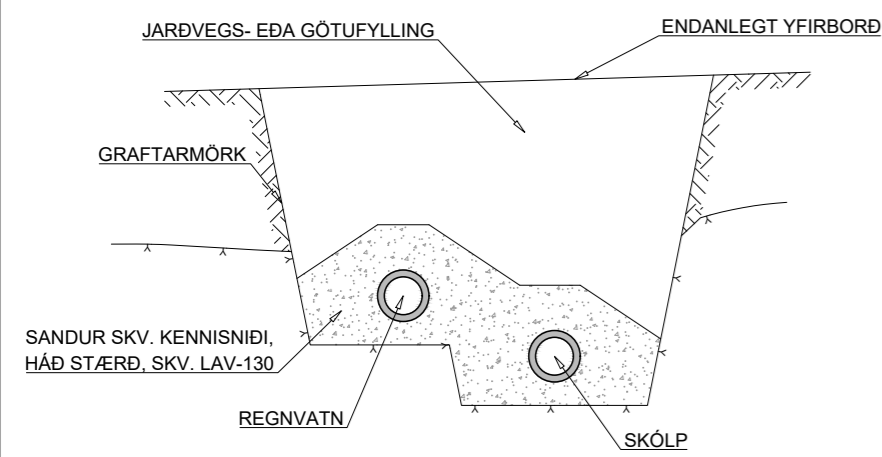
Hannað: SS	Teiknað AMÓI/AR
LAY_VEITUR-FRAVEITA.dwg	Yfirfarið BV

Skógarhlíð
Hjóla- og göngustígar
Grunnmynd og langsnið
Fráveita

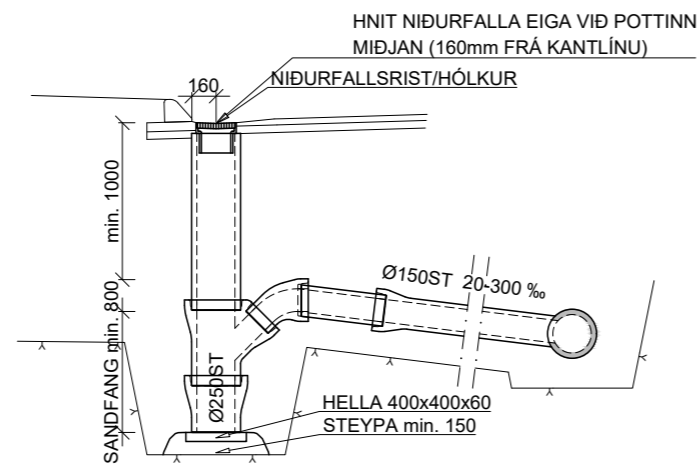
VEITUR

Kvarði:1:500/100 Dags:02.05.2024 Verkefnisnr.21007242Teikn.nr.F-04-0102

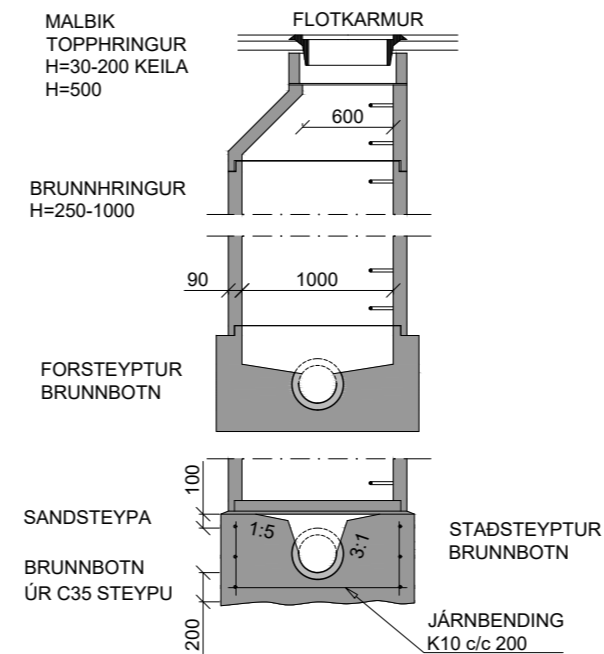
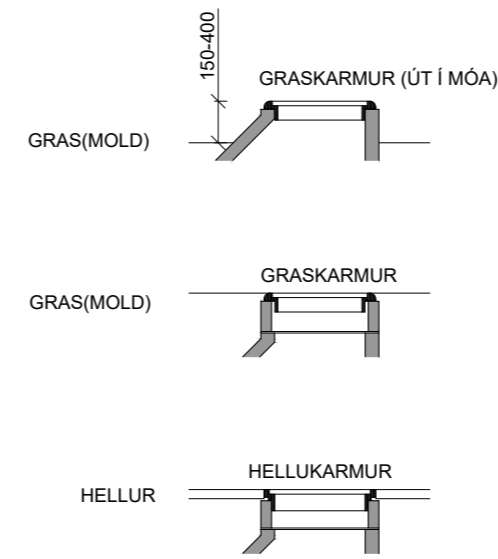
JARÐVINNUSNIÐ FRÁVEITA



FRÁGANGUR NIÐURFALLS

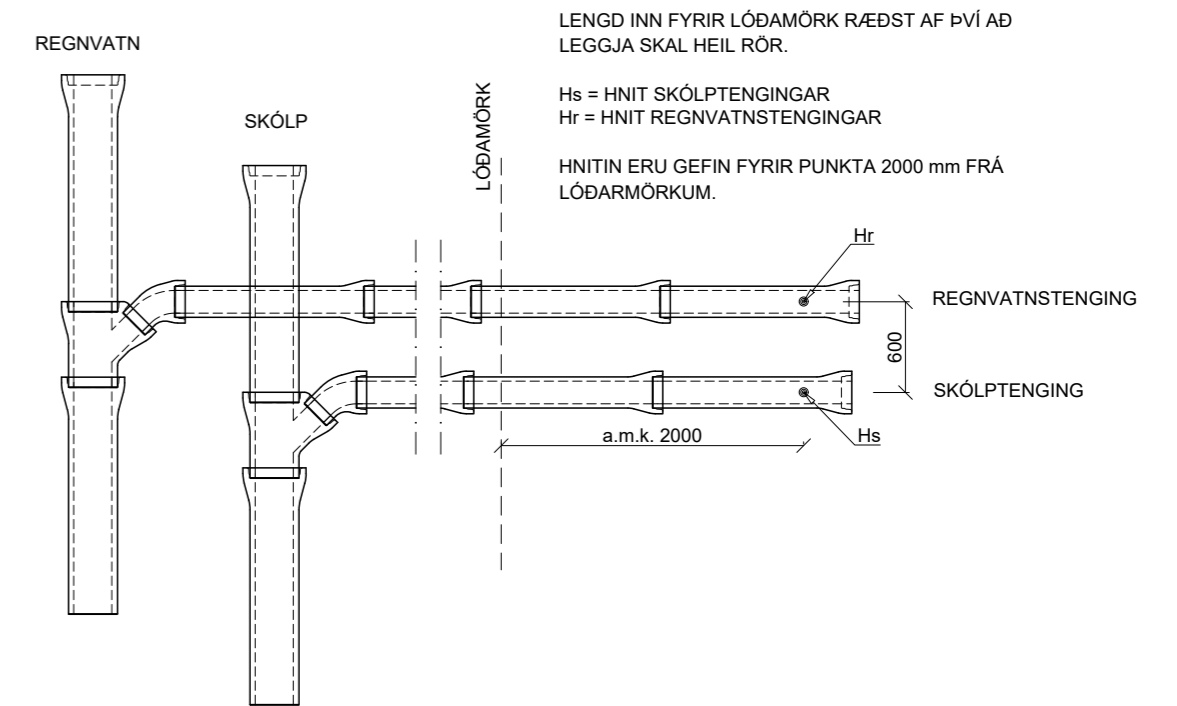


BRUNNUR Ø1000



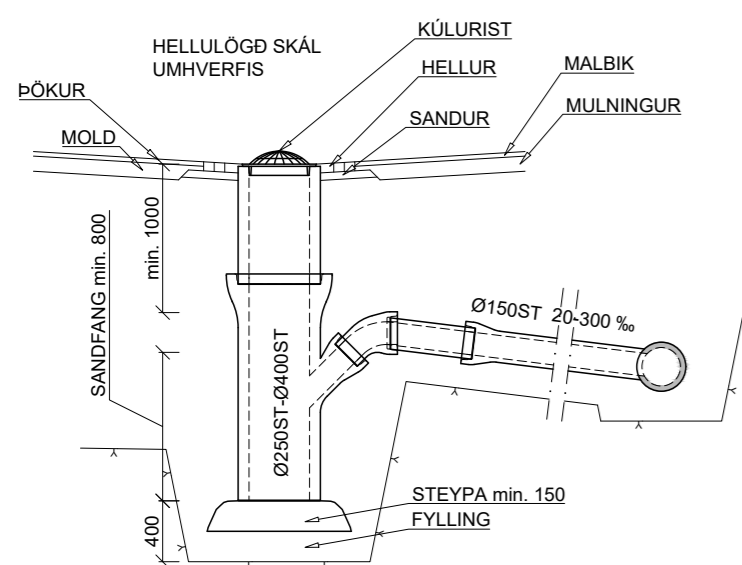
PREP Í BRUNNUM SKULU SNÚA ÞVERT Á RENNSLI.
PREP Í BRUNNUM SKULU FALLA JAFNT AD LÖDLÍNU.
LÖDRÉTTUR HLUTI KEILU SKAL VERA OFAN VIÐ PREP.

FRÁGANGUR TENGINGA GRUNNMYND:

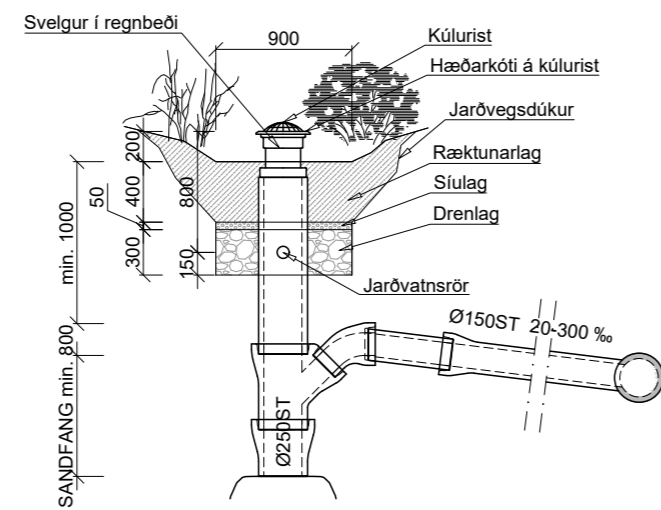


LENGD INN FYRIR LÖÐAMÖRK RÆÐST AF ÞVI AD LEGGJA SKAL HEIL RÖR.
Hs = HNIÐ SKÓLPSTENINGAR
Hr = HNIÐ REGNVATNSTENINGAR
HINITIN ERU GEFIN FYRIR PUNKTA 2000 mm FRÁ LÖÐAMÖRKUM.

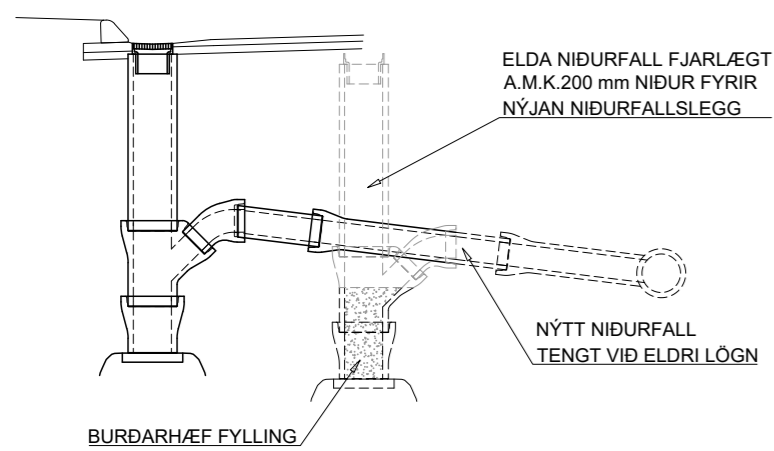
VATNSSVELGUR KÚLURIST



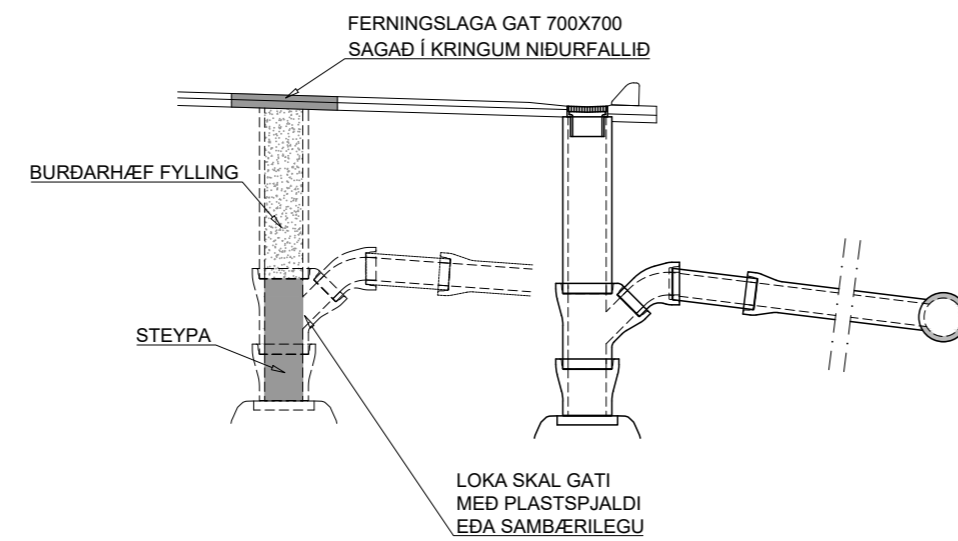
SVELGUR Í REGNBEÐI



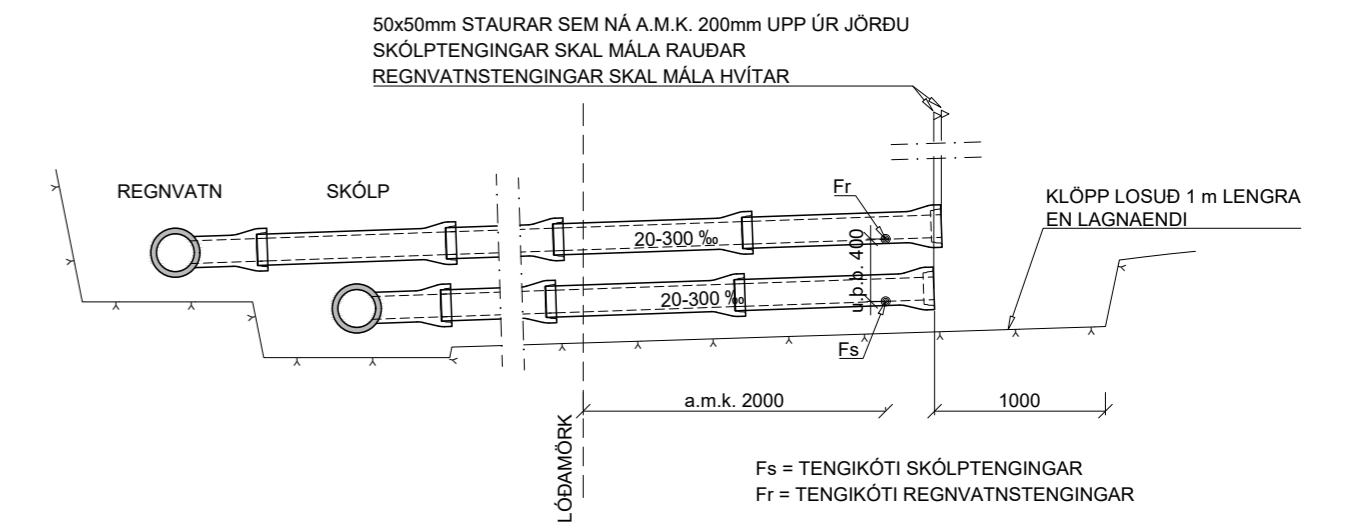
ELÐRA NIÐURFALL FJARLÆGT



LOKUN ELÐRI NIÐURFALLA



SNIÐ:



Fs = TENGIKÓTI SKÓLPSTENINGAR
Fr = TENGIKÓTI REGNVATNSTENINGAR

LOKA SKAL ENDUM TENGINGA MED TRAUSTU LOKI.
ENDAMÚFFU SKÓLPSTENINGA SKAL MÁLA RAUÐA.
ENDAMÚFFU REGNVATNSTENINGA SKAL MÁLA HVÍTA.

VIÐ ENDA HEIM/ÉÐA SKAL SETJA 50x50 mm STAURA SEM NÁ A.M.K. 200 mm UPP ÚR JÖRÐU. STAURANA SKAL MÁLA Í VIÐEIGANDI LIT.

KLÖPP SKAL LOSA 1000 mm LENGRA EN ENDI RÖRA N/ER.

STÆRDIR TENGINGA KOMA FRAM Á FRÁVEITUTEIKNINGUM.

JARÐVINNUSNIÐ FYRIR LAGNIR Í GÖTUM OG STÍGUM OG LAGNIR UTAN GATNA GILDA AD BREYTTU BREYTANDA.

MÁL ERU Í mm NEMA ANNAÐ SÉ TEKID FRAM



Kvarði: 1:50

10	01.01.22	Staðalsnið niðursigsbrunnur fjarlægð	SKJ/ÞÞ/DLP
9	22.10.18	Svelgur í regnbeði, lokun niðurfalla og niðursigsbrunnur	HMH
4	04.02.16	Nýr haus	HMH
Útg.	Dags.	Lýsing	Han./Yfirf./Samp.

VEITUR
Bæjarhálsi 1 · 110 Reykjavík
Sími 516 6000 · Fax 516 6709
www.veitur.is

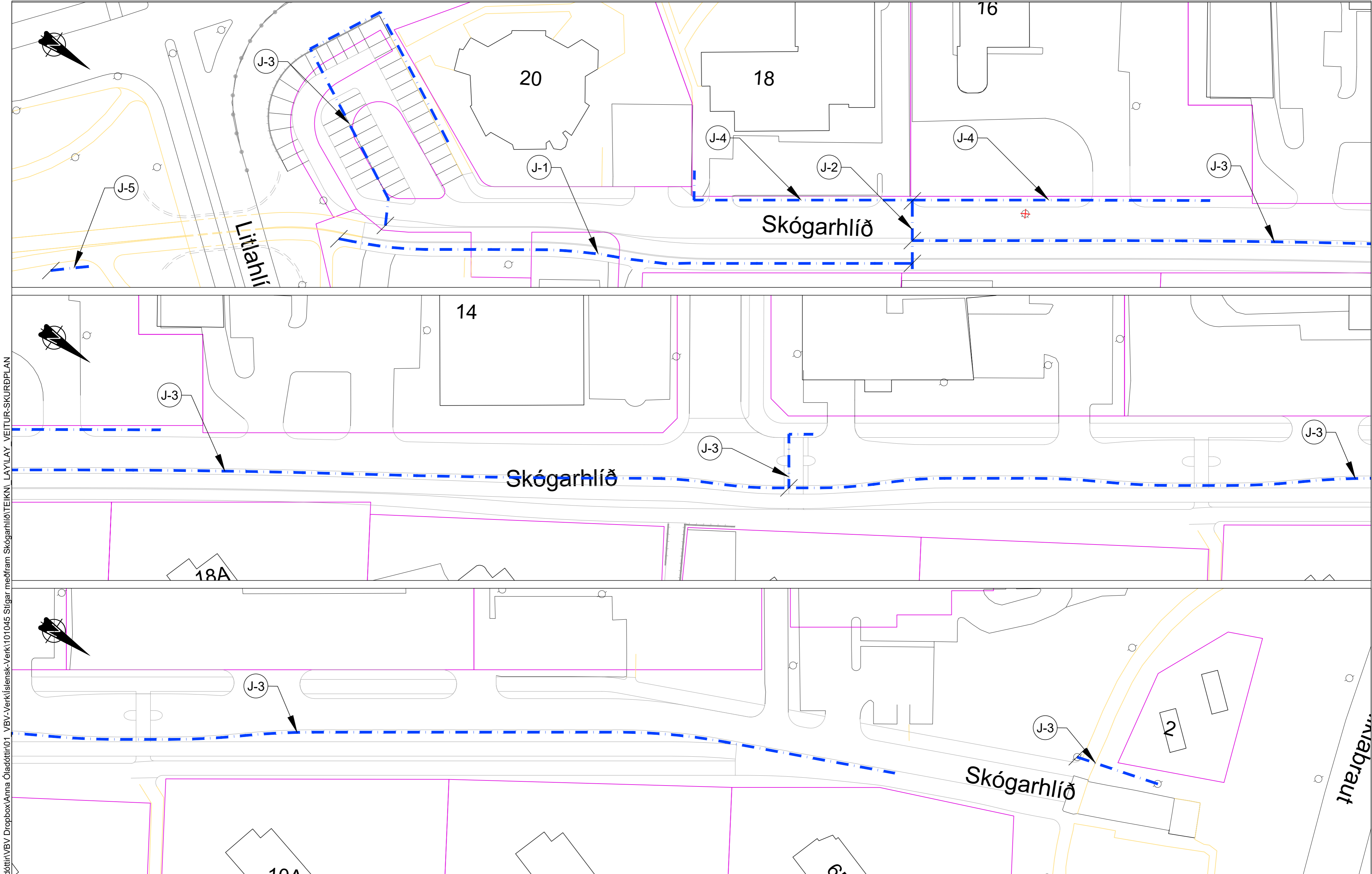
Staðalsnið Fráveitu
LAV-504
Fráveita
Snið, niðurfall, svelgur, brunnur og tenging

Hannað Veitur
Teiknað SKJ
Yfirfarið SKJ
Samp.

Dags. 20.02.2014 Verkefnisnr.

Teikn.nr. LAV-504

10 Kvarði 1:50/A2



C:\Users\AnnaMargrét\OneDrive\Arna Óladóttir\01_VBV-Verk\Íslensk-Verk\101045 Stígar meðfram Skógarhlíð\TEIKNI LAY\LAY_VEITUR-SKURÐPLAN

SKÝRINGAR:

Skurður fyrir lagnir veitufyrirtækja

0m 10m 20m 30m 40m 50m
1:500 (A2)

Hnitakerfi Reykjavíkur
Hæðarkerfi Reykjavíkur

Útg.Dags. Lýsing

Han./Yfirf./Samb.

VBV VERKFRÆÐISTOFA
BJARNA VIÐARSSONAR
Hlíðasmára 2 · 201 Kópavogi
588 6288 · vbv@vbv.is · vbv.is

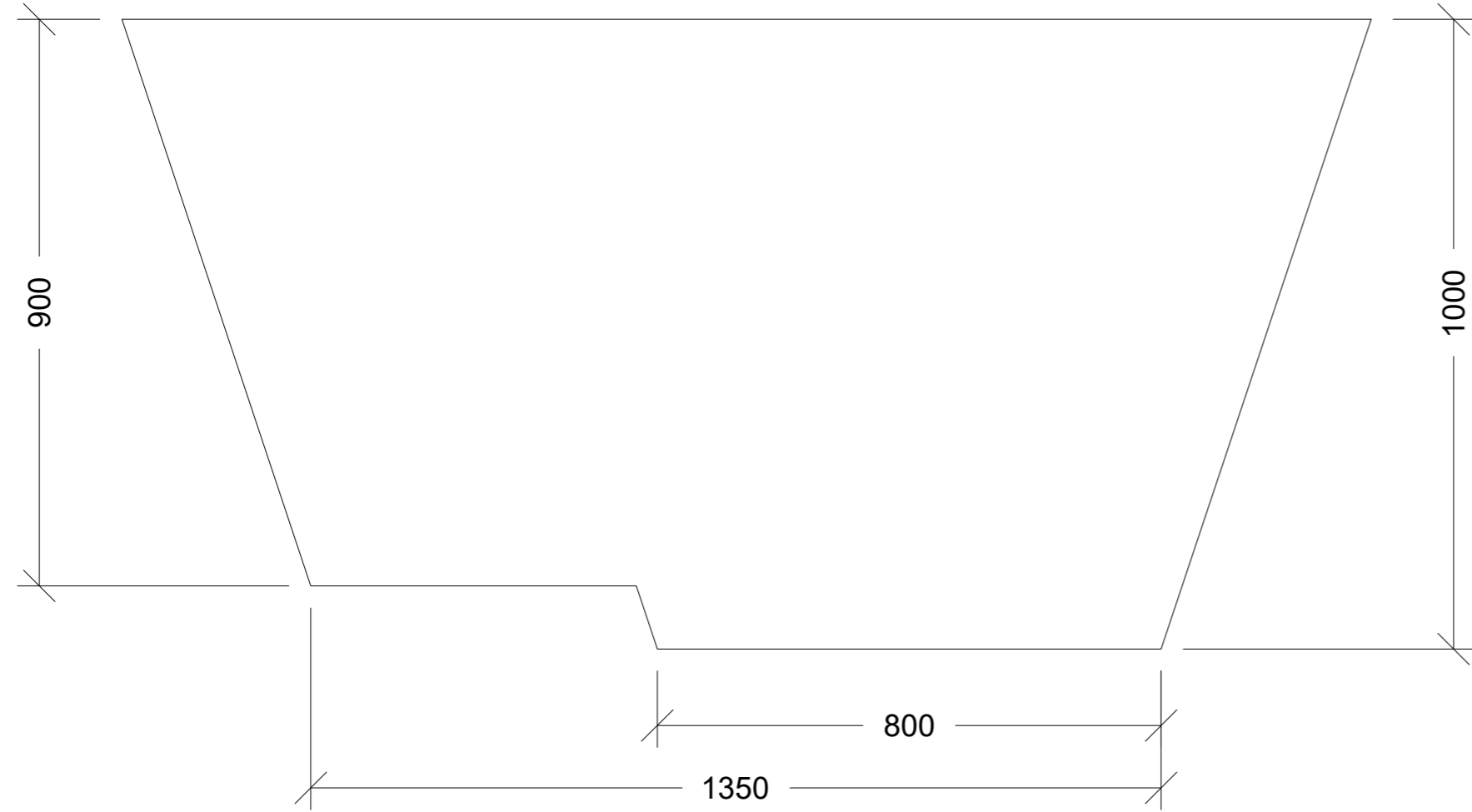
Hannað: SS	Teiknað MRR
	Yfirfarið BV
LAY_VEITUR-SKURÐPLAN.dwg	

Skógarhlíð
Hjóla- og göngustígar
Skurðplan
Rafveita og götulýsing

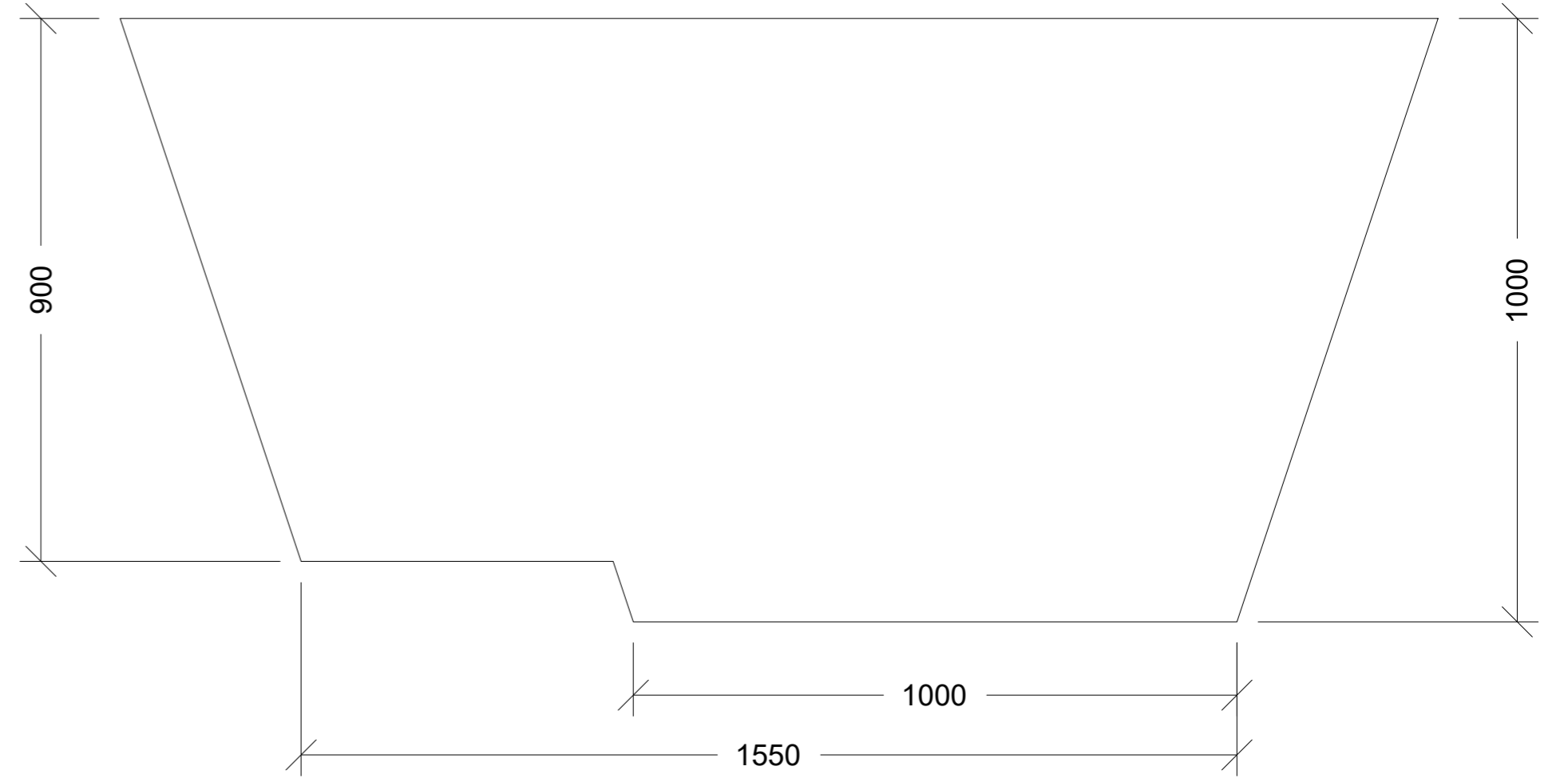
Kvarði:1:500 (A2) Dags.02.05.2024 Verkefnisnr.21007242Teikn.nr. R-03-0101

C:\Users\AnnaMargrét\OneDrive\Dropbox\Anna Óladóttir\VBV - Verkiðslensk-Verk\101045 Stigar meðfram Skógarhlíð\TEIKN\ LAY\LAY_VEITUR-SKURÐPLAN

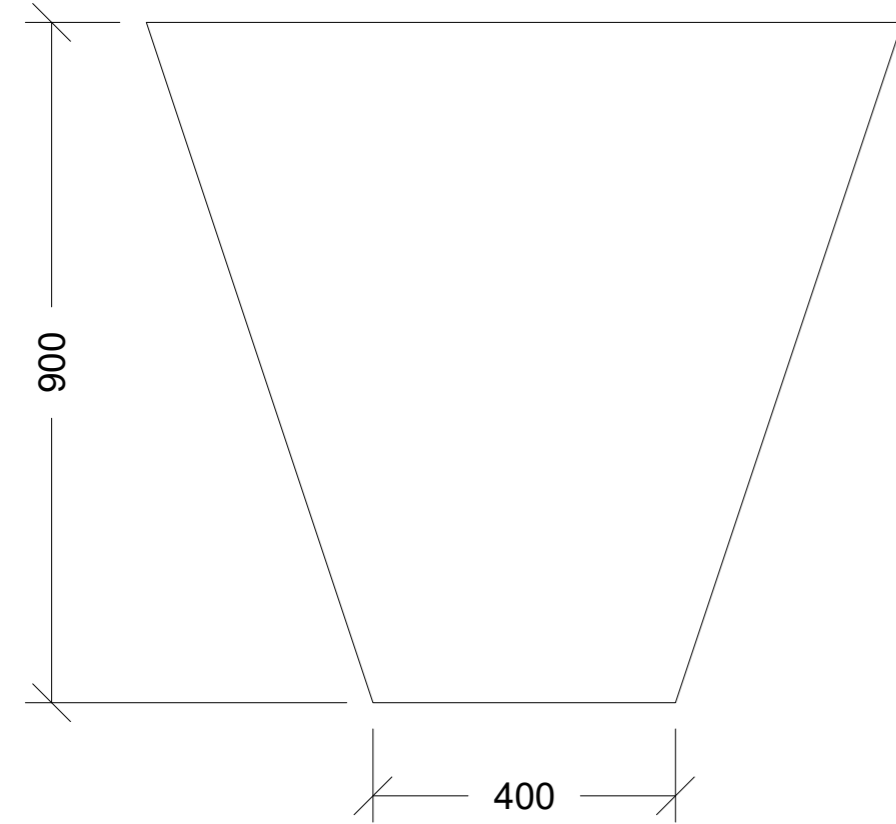
J-1



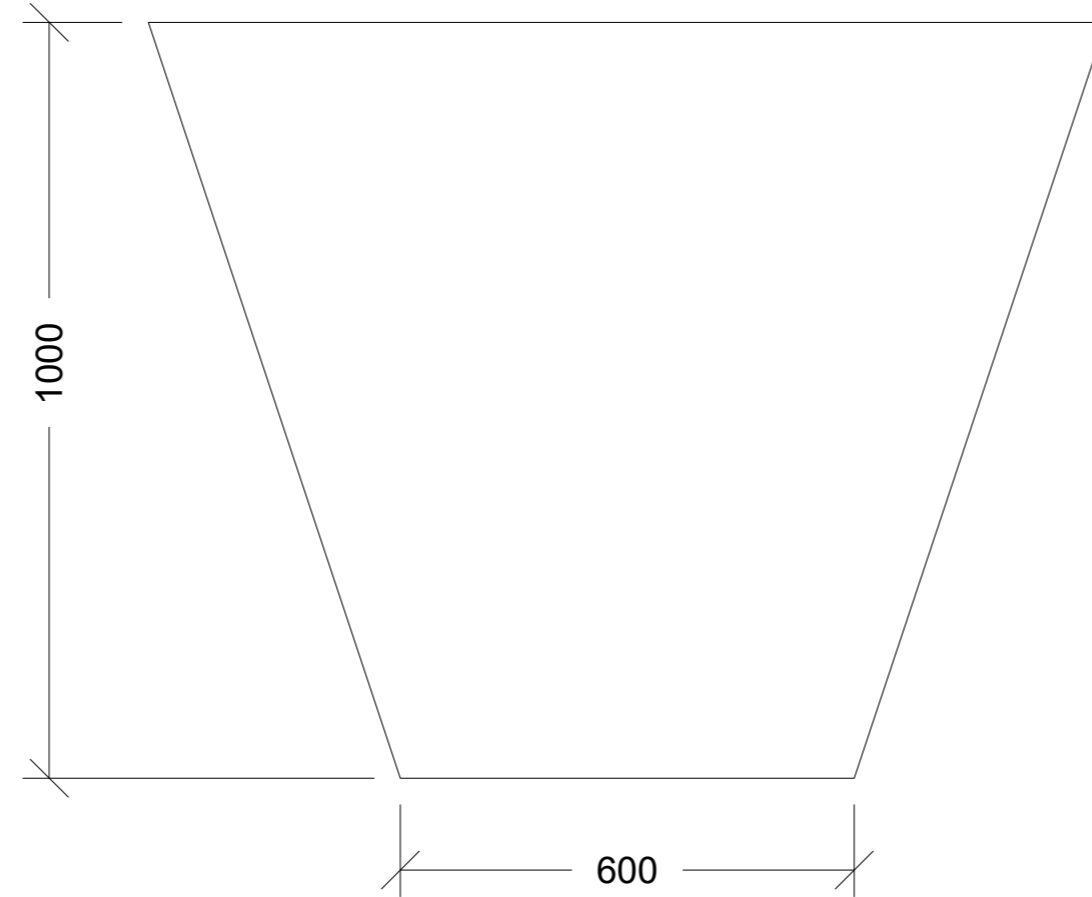
J-2



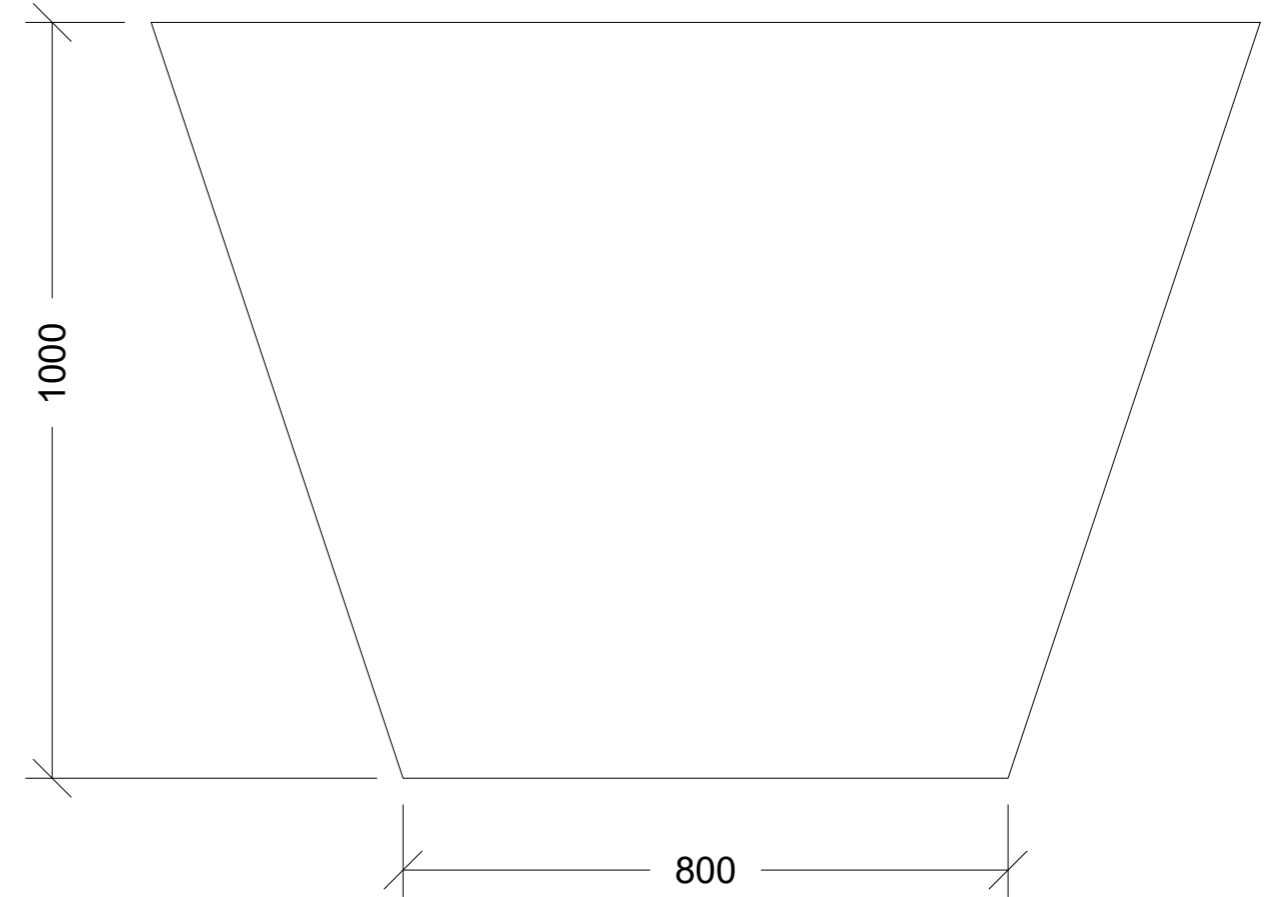
J-3



J-4

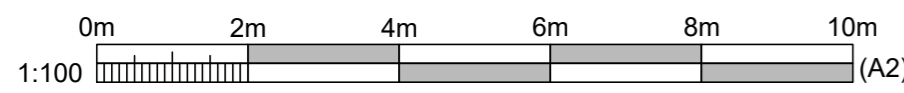


J-5



Öll mál eru í mm nema annað sé tekið fram

Við ákvörðun á fláa skurðveggja skal taka tillit til aðstæðna hverju sinni, sjá staðalsnið Veitna, LAV-131.



Hnitakerfi Reykjavíkur
Hæðarkerfi Reykjavíkur

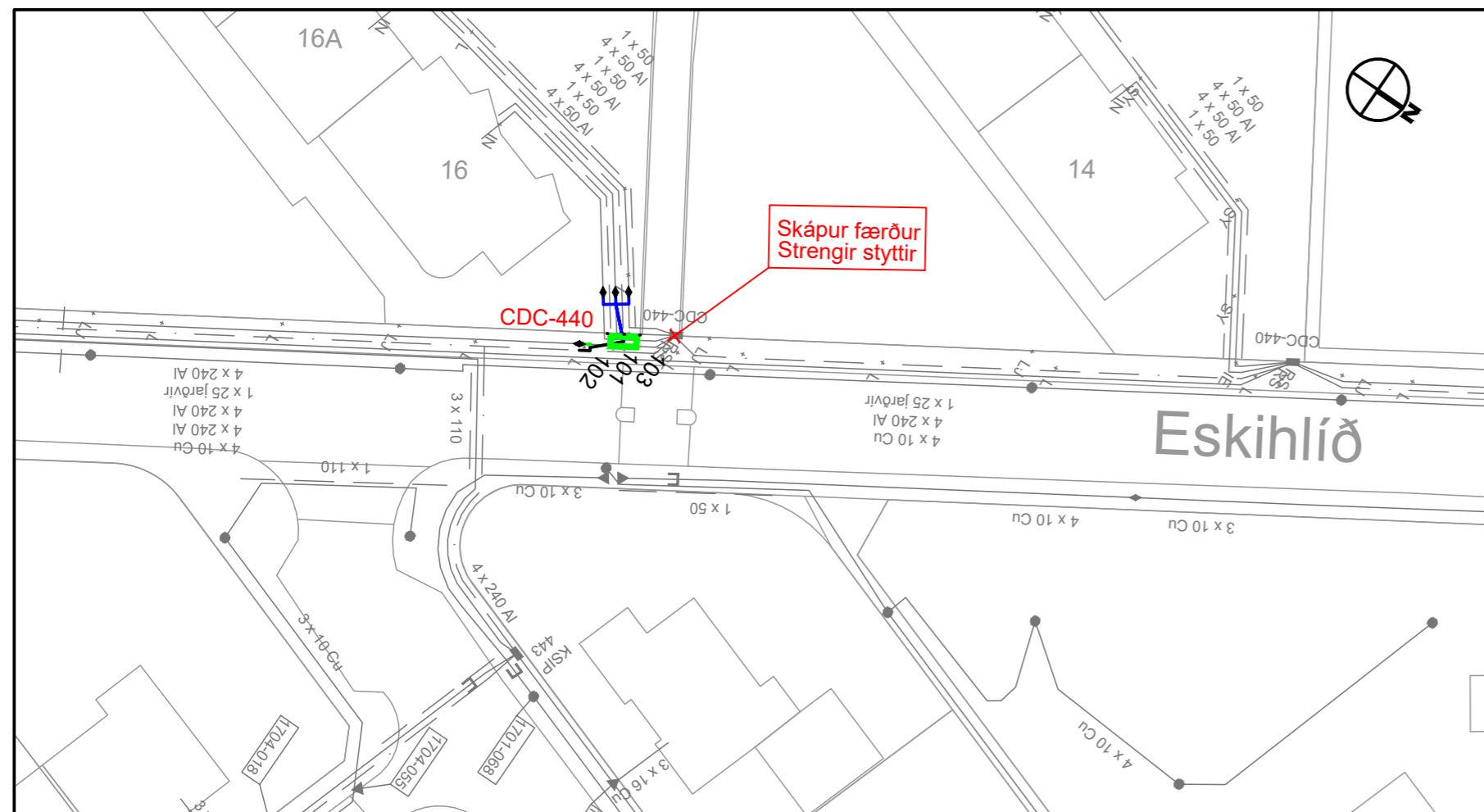
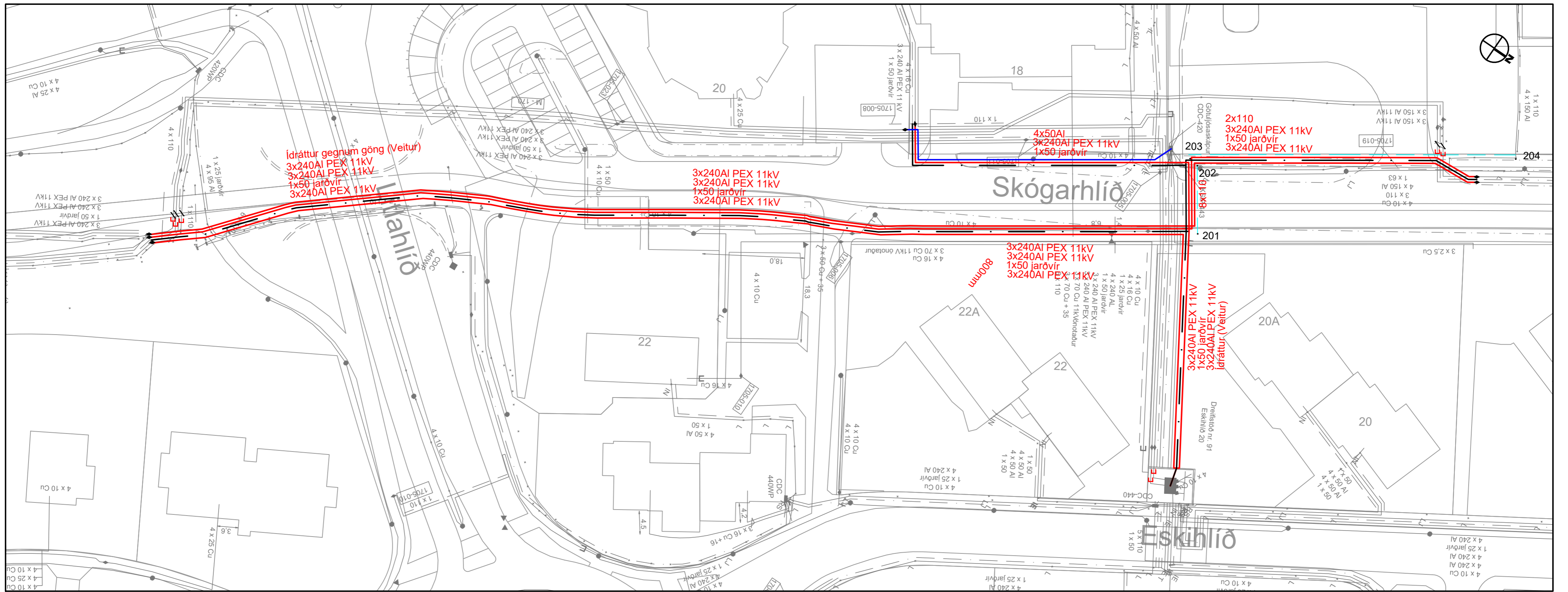
Útg. Dags.	Lýsing
Han./Yfirf./Samb.	

VBV VERKFRÆÐISTOFA
BJARNA VIÐARSSONAR
Hlíðasmára 2 · 201 Kópavogi
588 6288 · vbv@vbv.is · vbv.is

Hannað: SS	Teiknað MRR
	Yfirfarið BV

Skógarhlíð
Hjóla- og göngustígar
Skurðplan
Rafveita og götulýsing





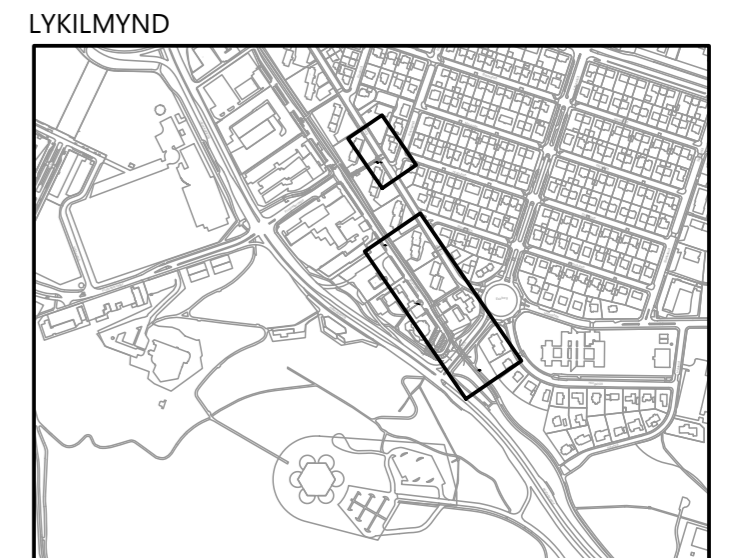
Viðmiðunarhnit fyrir götuskáp

Pkt	X-hnit	Y-hnit
101	-21508.209	16609.291
102	-21507.494	16608.149
103	-21508.885	16610.370

Viðmiðunarhnit fyrir rör

Pkt	X-hnit	Y-hnit
201	-21463.142	16447.475
202	-21473.035	16440.619
203	-21473.346	16438.853
204	-21505.761	16486.270

VARÚÐ HÁSPENNA!
Fylgja skal skjali LBV-201 vegna vinnu nærri háspennu.



Skýringar:

- | | | | |
|--|-----------------------|--|--------------------------|
| | HÁSPENNUSTRENGUR 11kV | | DREIFISTÖÐ RAFMAGNS |
| | NOTENDASTRENGUR 0,4kV | | ENDI SKAMMHLEYPUR |
| | HEIMTAUG 0,4kV | | STRENGUR ROFINN |
| | ÍDRÁTTARÖR Ø110mm | | TENGISKÁPUR |
| | JARÐVÍR | | SAMTENGINGAR |
| | NÚVERANDI LAGNIR | | NEMA ANNAÐ SÉ TEKIÐ FRAM |

Útg. Dags. Lýsing Han./Yfirf./Samb. Fyrirtæki Verkefnisnr.



Hannað FG Teiknað FG Yfirfarið JÓ
Tölvuskrá R-04-0001.DWG
Hnitakerfi RVK Hæðarkerfi RVK
Verknúmer hönnuða 23181

Háaleitisbraut 58-60
108 Reykjavík
Sími: 570-0500
Netfang: hnit@hnit.is
Veffang: www.hnit.is

Dags. 14.03.2023

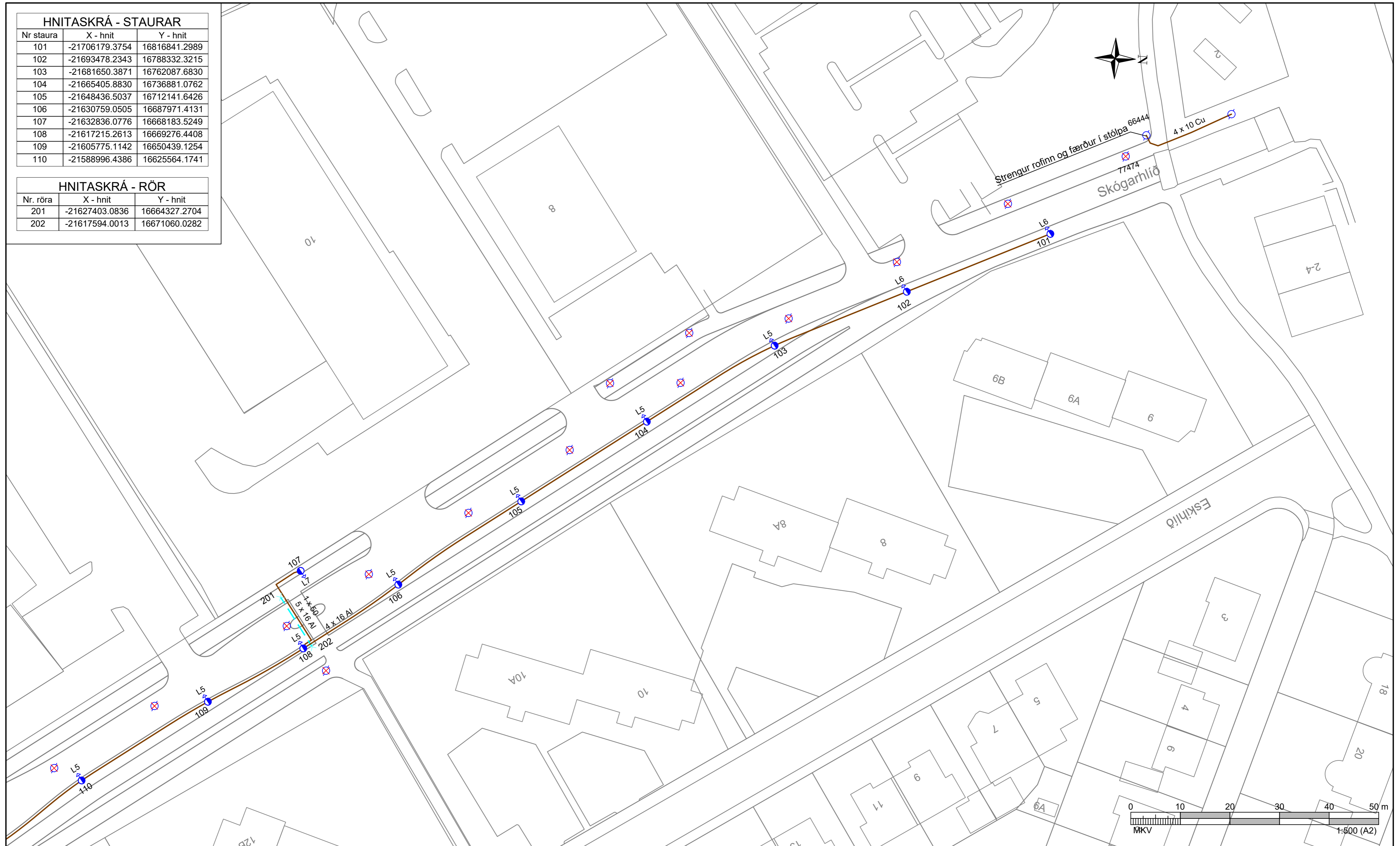
Skógarhlíð - Endurnýjun
Reykjavík
Rafdreifikerfi
Planmynd



Eignakódi. R Teikn.nr. R-04-0001 Kvarði 1:500/A2 Útg.

HNITASKRÁ - STAURAR		
Nr staura	X - hnit	Y - hnit
101	-21706179.3754	16816841.2989
102	-21693478.2343	16788332.3215
103	-21681650.3871	16762087.6830
104	-21665405.8830	16736881.0762
105	-21648436.5037	16712141.6426
106	-21630759.0505	16687971.4131
107	-21632836.0776	16668183.5249
108	-21617215.2613	16669276.4408
109	-21605775.1142	16650439.1254
110	-21588996.4386	16625564.1741

HNITASKRÁ - RÖR		
Nr röra	X - hnit	Y - hnit
201	-21627403.0836	16664327.2704
202	-21617594.0013	16671060.0282



1 Nýr Götuskápur. Núverandi heimaug stýtt og tekin inn í skáp.

Götuljósatákn

- 🔵 L1 - Vizulo Stork Little Brother - SRLE 0 730 L22+LC2 B024 - SRLE 028 730 L22 - 8m stólpi.
- 🔵 L2 - Vizulo Stork Little Sister - SRUE 009 730 L58 - Festur á 8m stólpa í 6m hæð.
- 🔵 L3 - Vizulo Stork Little Brother - SRLE 043 730 L90+LC2 B024 - Festur á 8m stólpa með 1.5m arm.
- 🔵 L4 - Vizulo Stork Little Brother - SRLE 054 730 L22+LC2 B024 - Festur á 8m stólpa með 1m arm.
- 🔵 L5 - Vizulo Stork Little Brother - SRLE 0 730 L22+LC2 B024 - Festur á 8m stólpa með 1,250m arm.
- 🔵 L6 - Vizulo Stork Little Brother - SRLE 033 730 L22 B016 - Festur á 8m stólpa.
- 🔵 L7 - Vizulo Mini Martin - MRSE 050 930 L11 A016 - Festur á 6m stólpa.
- 🔵 L8 - Vizulo Stork Little Sister - SRUE 039 930 L58 A008 - Festur á 6m stólpa.

Línutákn

Verkhuti í framkvæmd

Skýring

Götuljósastrengur 400 /230 V
PE Rör í jörðu

Punktatákn

- 🔵 Niðurtekt á götúljósastólpa
- 🟩 Tengiskápur
- 🟥 Rof
- ⬇️ Langmúffa

Skýring

- Niðurtekt á götúljósastólpa
- Tengiskápur
- Rof
- Langmúffa



ÚTGÁFUFRILL

ÚTG.	DAGS.	SKÝRINGAR	HANNAÐ	YFIRF.	SAMP.
01	14.03.2023	VERKTEIKNING	OH	SFB	SV
DAGS UNDIRSKRIFTAR		F.H. MANNVITIS			
ÖLL AFNOT OG AFRITUN TEIKNINGAR, AD HLUTA EDA Í HEILD, ER HÁÐ SKRIFLEGU LEYFI HÖFUNDA.					



SKÓGARHLÍÐ
GATNA-, GÖNGU- OG HJÓLASTÍGALÝSING
GRUNNMYND

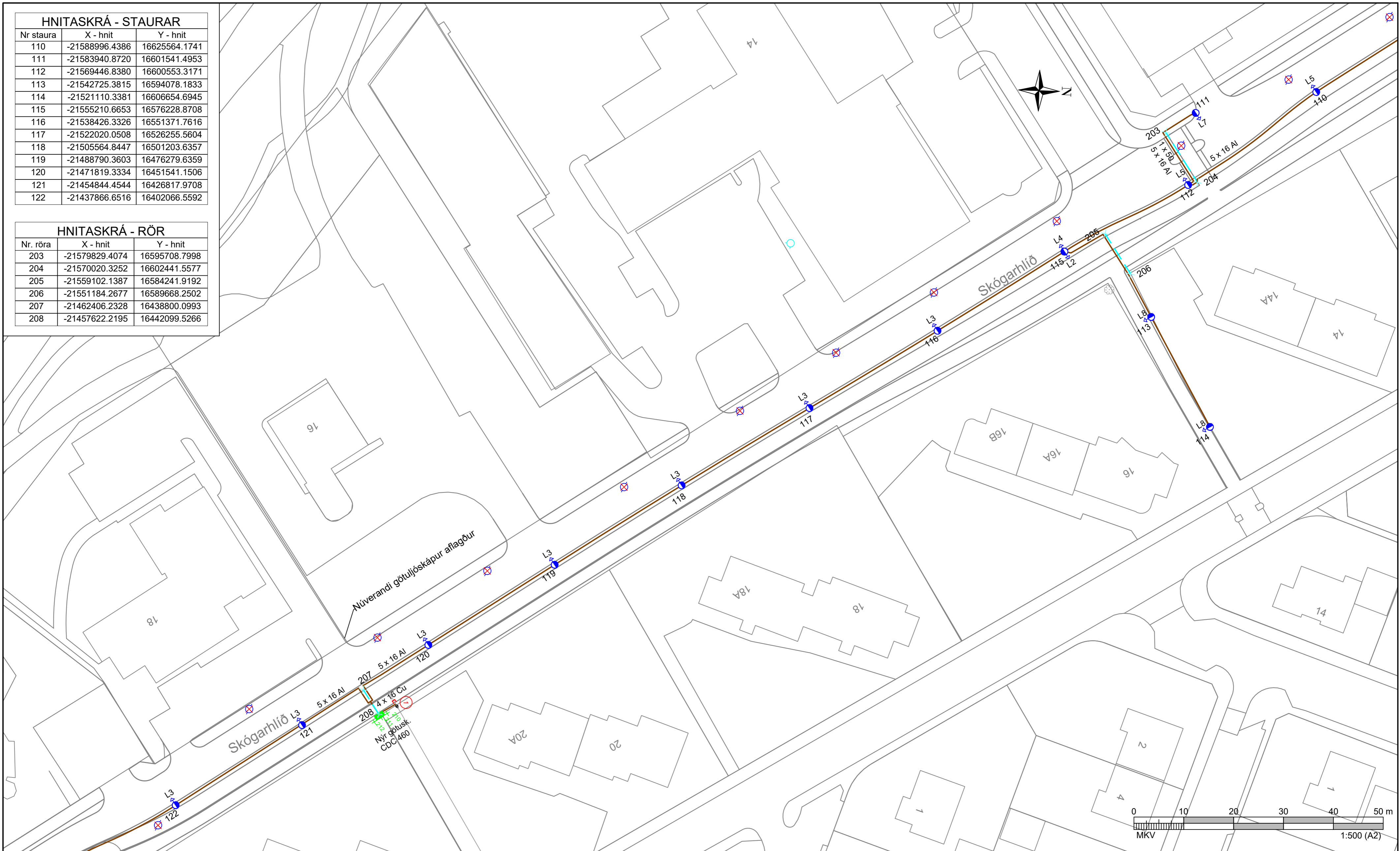
VERKNÚMUR 1.110.236-0011	MELIKVARÐI 1:500	STÆRB A2
TÖLVUSKRÁ Götu og stígalýsing.dwg	TEIKNINGANÚMUR EDR-1101	ÚTGÁFA 01

HNITASKRÁ - STAURAR

Nr staura	X - hnit	Y - hnit
110	-21588996.4386	16625564.1741
111	-21583940.8720	16601541.4953
112	-21569446.8380	16600553.3171
113	-21542725.3815	16594078.1833
114	-21521110.3381	16606654.6945
115	-21555210.6653	16576228.8708
116	-21538426.3326	16551371.7616
117	-21522020.0508	16526255.5604
118	-21505564.8447	16501203.6357
119	-21488790.3603	16476279.6359
120	-21471819.3334	16451541.1506
121	-21454844.4544	16426817.9708
122	-21437866.6516	16402066.5592

HNITASKRÁ - RÖR

Nr röra	X - hnit	Y - hnit
203	-21579829.4074	16595708.7998
204	-21570020.3252	16602441.5577
205	-21559102.1387	16584241.9192
206	-21551184.2677	16589668.2502
207	-21462406.2328	16438800.0993
208	-21457622.2195	16442099.5266



1 Nýr Götuskrápur. Núverandi heimaug stýtt og tekin inn í skáp.

Götuljósatákn

- L1 - Vizulo Stork Little Brother - SRLE 0 730 L22+LC2 B024 - SRLE 028 730 L22 - 8m stólpi.
- L2 - Vizulo Stork Little Sister - SRUE 009 730 L58 - Festur á 8m stólpa í 6m hæð.
- L3 - Vizulo Stork Little Brother - SRLE 043 730 L90+LC2 B024 - Festur á 8m stólpa með 1.5m arm.
- L4 - Vizulo Stork Little Brother - SRLE 054 730 L22+LC2 B024 - Festur á 8m stólpa með 1m arm.
- L5 - Vizulo Stork Little Brother - SRLE 0 730 L22+LC2 B024 - Festur á 8m stólpa með 1,250m arm.
- L6 - Vizulo Stork Little Brother - SRLE 033 730 L22 B016 - Festur á 8m stólpa.
- L7 - Vizulo Mini Martin - MRSE 050 930 L11 A016 - Festur á 6m stólpa.
- L8 - Vizulo Stork Little Sister - SRUE 039 930 L58 A008 - Festur á 6m stólpa.

Línutákn

Verkhluti í framkvæmd

Skýring

Götuljósastrengur 400 /230 V
PE Rör í jörðu

Punktatákn

- ⊗
-
-
- ◆

Skýring

Niúrtækt á götuljósastólpa
Tengiskápur
Rof
Langmúffa



MANNVIT
Urðarhvarfi 6 203 Kópavogi Sími: 422 3000 Fax: 422 3001
www.mannvit.is mannvit@mannvit.is Kt: 430572-0169



**VBV Verkræðistofa
Bjarna Viðarssonar ehf**
Hlíðasmára 2, 201 Kóp. sími 588 02 08

ÚTGÁFUFRILL

ÚTG.	DAGS.	SKÝRINGAR	HANNAÐ	YFIRF.	SAMP.
01	14.03.2023	VERKTEIKNING	OH	SFB	SV
DAGS UNDIRSKRIFTAR		F.H. MANNVITS			
ÖLL AFNÖT OG AFRITUN TEIKNINGAR. AD HLUTA EDA Í HEILD. ER HÁÐ SKRIFLEGU LEYFI HÖFUANDA.					

SKÓGARHLÍÐ
GATNA-, GÖNGU- OG HJÓLASTÍGALÝSING
GRUNNMYND

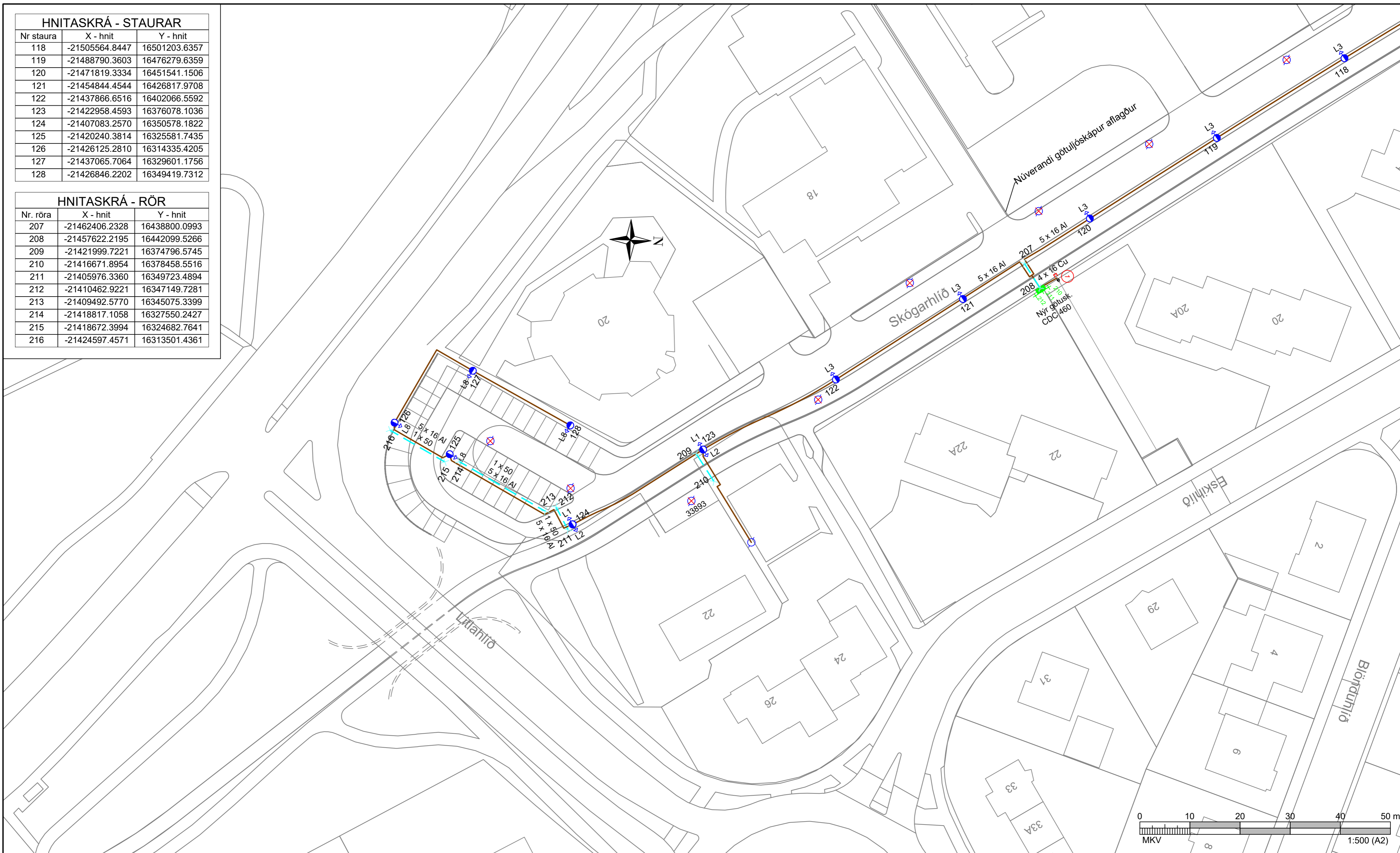
VERKNÚMUR 1.110.236-0011	MELIKVARDI 1:500	STÆRD A2
TÖLVUSKRÁ Götu og stígalýsing.dwg	TEIKNINGANÚMUR EDR-1102	UTGAFA 01

HNITASKRÁ - STAURAR

Nr staura	X - hnit	Y - hnit
118	-21505564.8447	16501203.6357
119	-21488790.3603	16476279.6359
120	-21471819.3334	16451541.1506
121	-21454844.4544	16426817.9708
122	-21437866.6516	16402066.5592
123	-21422958.4593	16376078.1036
124	-21407083.2570	16350578.1822
125	-21420240.3814	16325581.7435
126	-21426125.2810	16314335.4205
127	-21437065.7064	16329601.1756
128	-21426846.2202	16349419.7312

HNITASKRÁ - RÖR

Nr. röra	X - hnit	Y - hnit
207	-21462406.2328	16438800.0993
208	-21457622.2195	16442099.5266
209	-21421999.7221	16374796.5745
210	-21416671.8954	16378458.5516
211	-21405976.3360	16349723.4894
212	-21410462.9221	16347149.7281
213	-21409492.5770	16345075.3399
214	-21418817.1058	16327550.2427
215	-21418672.3994	16324682.7641
216	-21424597.4571	16313501.4361



- 1 Nýr Götuskápur. Núverandi heimaug stýtt og tekin inn í skáp.
- Götuljósatákn**
- L1 - Vizulo Stork Little Brother - SRLE 028 730 L22 - 8m stólpi.
 - L2 - Vizulo Stork Little Sister - SRUE 009 730 L58 - Festur á 8m stólpa í 6m hæð.
 - L3 - Vizulo Stork Little Brother - SRLE 043 730 L90+LC2 B024 - Festur á 8m stólpa með 1.5m arm.
 - L4 - Vizulo Stork Little Brother - SRLE 054 730 L22+LC2 B024 - Festur á 8m stólpa með 1m arm.
 - L5 - Vizulo Stork Little Brother - SRLE 0730 L22+LC2 B024 - Festur á 8m stólpa með 1,250m arm.
 - L6 - Vizulo Stork Little Brother - SRLE 033 730 L22 B016 - Festur á 8m stólpa.
 - L7 - Vizulo Mini Martin - MRSE 050 930 L11 A016 - Festur á 6m stólpa.
 - L8 - Vizulo Stork Little Sister - SRUE 039 930 L58 A008 - Festur á 6m stólpa.

- Línutákn**
Verkhli in framkvæmd
- Punktatákn**
- Skýring**
Niðurtekt á götuljósastólpa
Tengiskápur
Rof
Langmúffa
- Skýring**
Götuljósastrengur 400 /230 V
PE Rör í jörðu

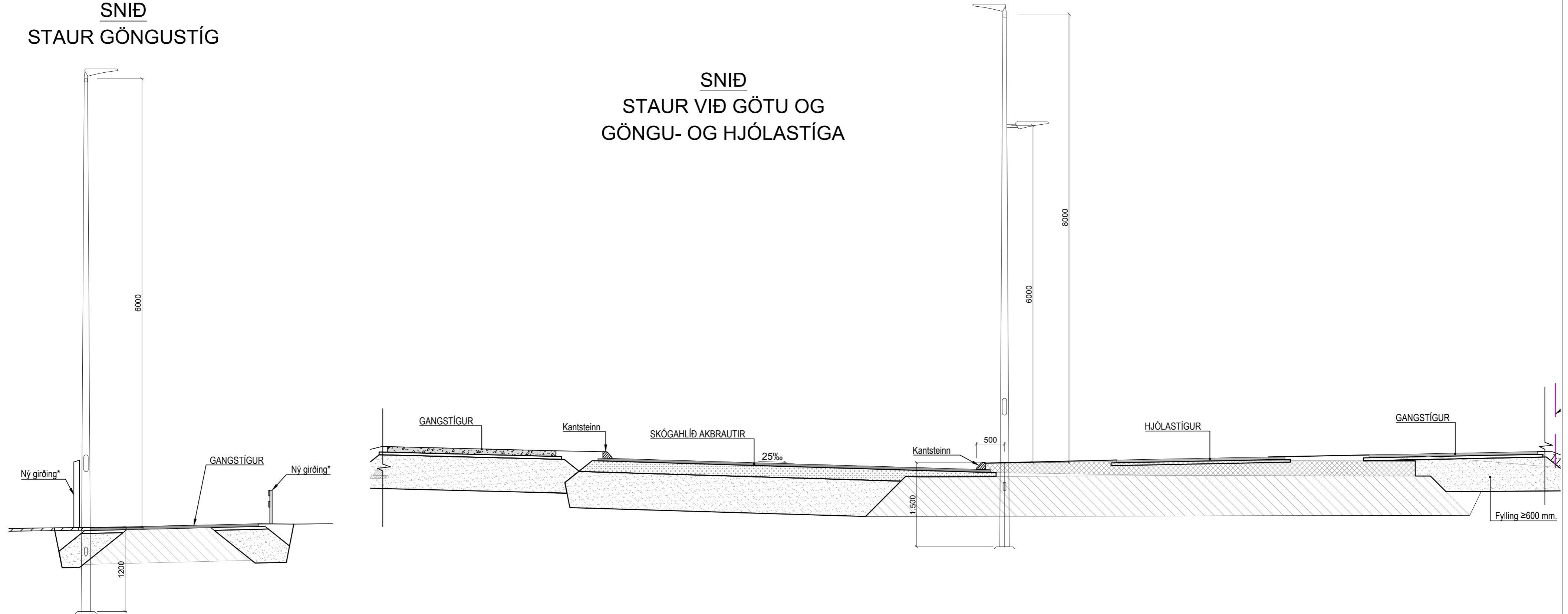


ÚTGÁFUFRILL					
ÚTG.	DAGS.	SKÝRINGAR	HANNAÐ	YFIRF.	SAMP.
01	14.03.2023	VERKTEIKNING	OH	SFB	SV
DAGS. UNDIRSKRIFTAR		F.H. MANNVITS			
ÖLL AFNÖT OG AFRITUN TEKNINGAR. AÐ HLUTA EDA Í HEILD, ER HÁÐ SKRIFLEGU LEYFI HÖFUÐNA.					

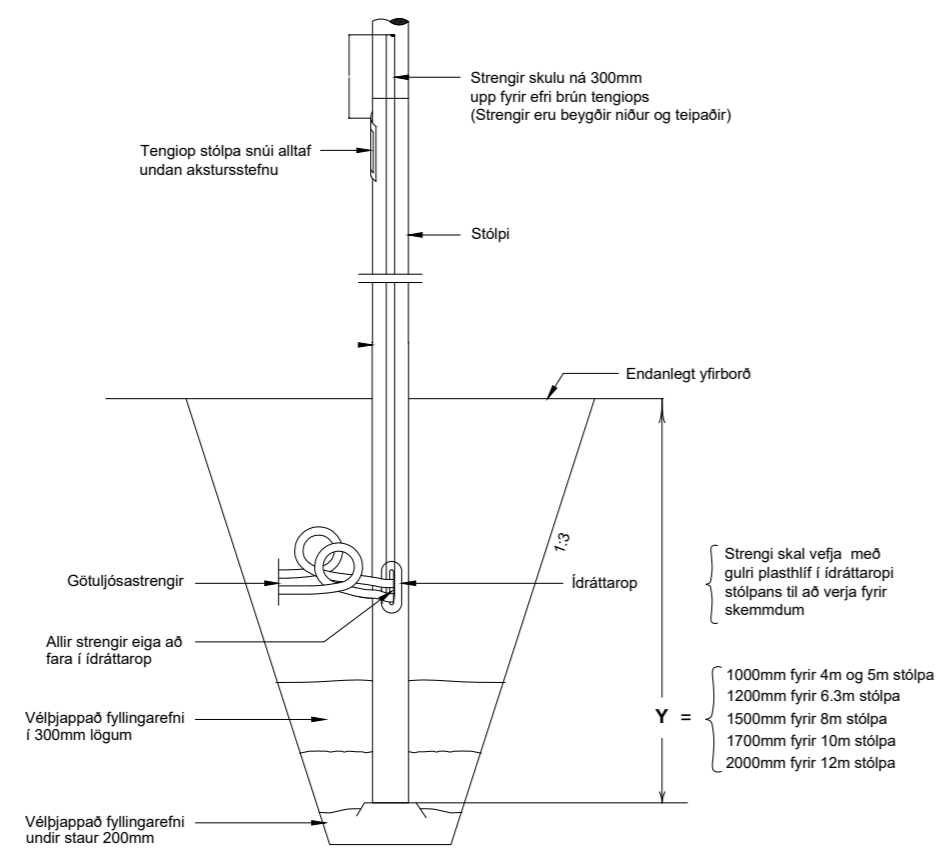
SKÓGARHLÍÐ GATNA-, GÖNGU- OG HJÓLASTÍGALÝSING GRUNNMYND		
VERKNÚMUR 1.110.236-0011	MELKVARÐI 1:500	STÆRÐ A2
TÖLVUSKRÁ Götu og stígalýsing.dwg	TEKNINGANÚMUR EDR-1103	ÚTGÁFA 01

SNIÐ STAUR GÖNGUSTÍG

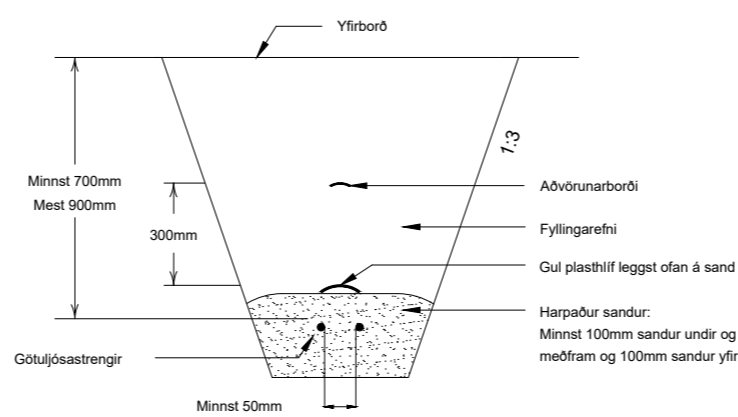
SNIÐ STAUR VIÐ GÖTU OG GÖNGU- OG HJÓLASTÍGA



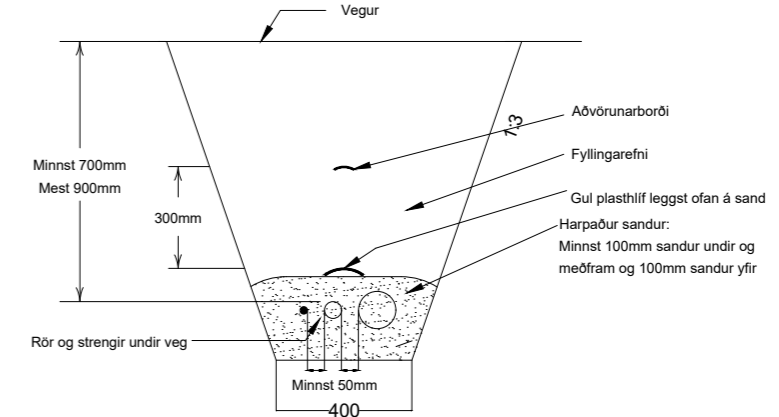
Stólpar Götuljósastólpi 4m/5m/6.3m/8m/10m/12m



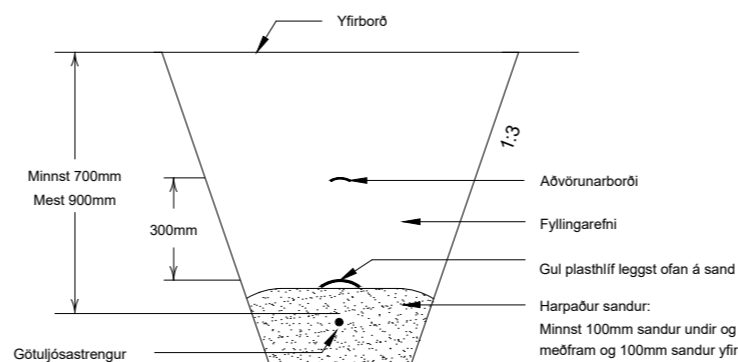
Tveir strengir



Rör og strengir



Strengur í skurð



MANNVIT

Urðarhvarfi 6 203 Kópavogi Sími: 422 3000 Fax: 422 3001
www.mannvit.is mannvit@mannvit.is Kt: 430572-0169



**VBV Verkræðistofa
Bjarna Viðarssonar ehf**

Hlíðasmára 2, 201 Kóp. sími 588 62 88

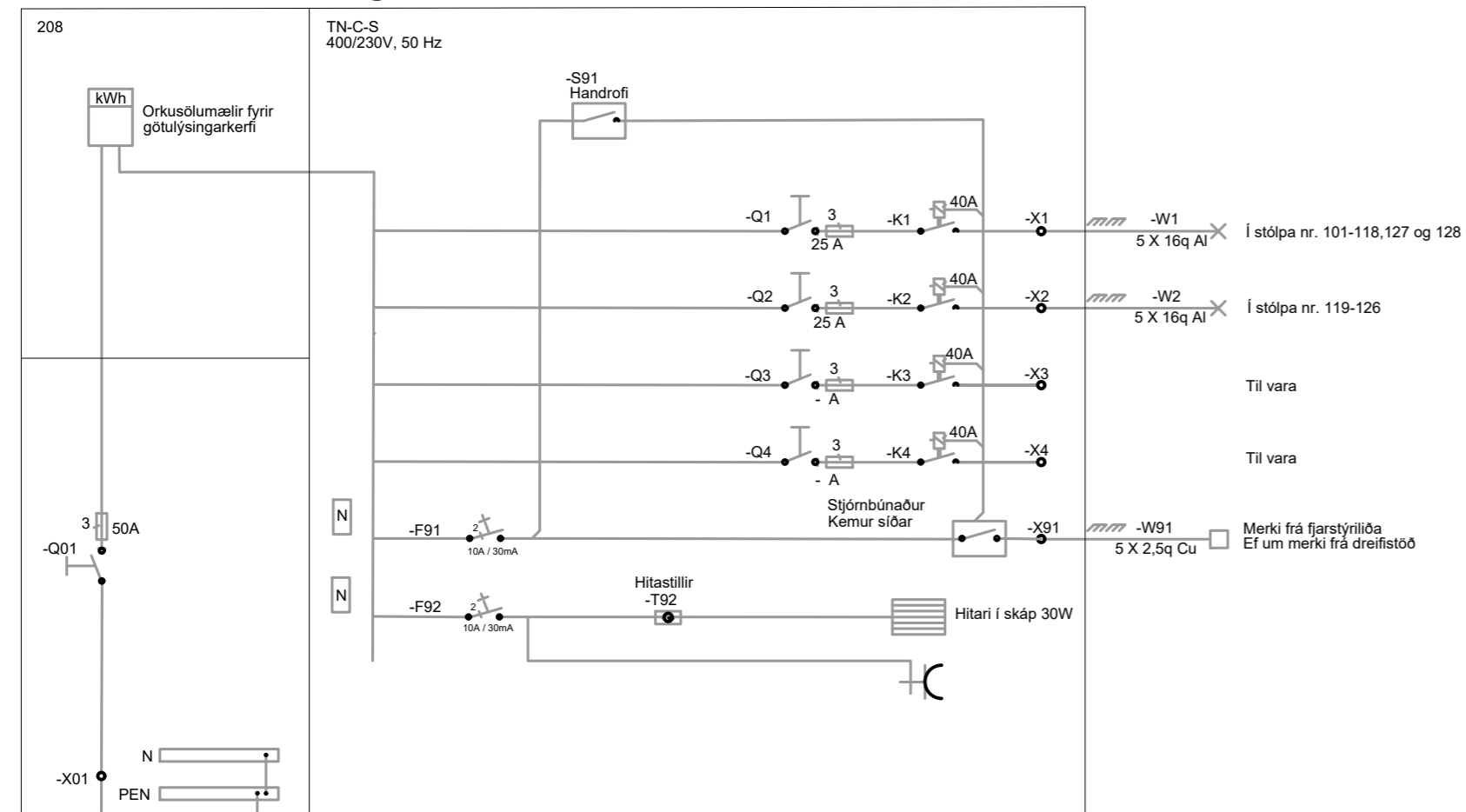
ÚTGÁFUFRILL

ÚTG.	DAGS.	SKÝRINGAR	HANNAÐ	YFIRF.	SAMP.
01	14.03.2023	VERKTEIKNING	SFB	SFB	SV
DAGS. UNDIRSKRIFTAR		F.H. MANNVITS			
ÖLL AFNOT OG AFRITUN TEIKNINGAR, AD HLUTA EDA Í HEILD, ER HÁÐ SKRIFLEGU LEYFI HÖFUNDA.					

SKÓGARHLÍÐ
GATNA-, GÖNGU- OG HJÓLASTÍGALÝSING
ALMENN SNIÐ OG STRENGIR Í SKURÐ

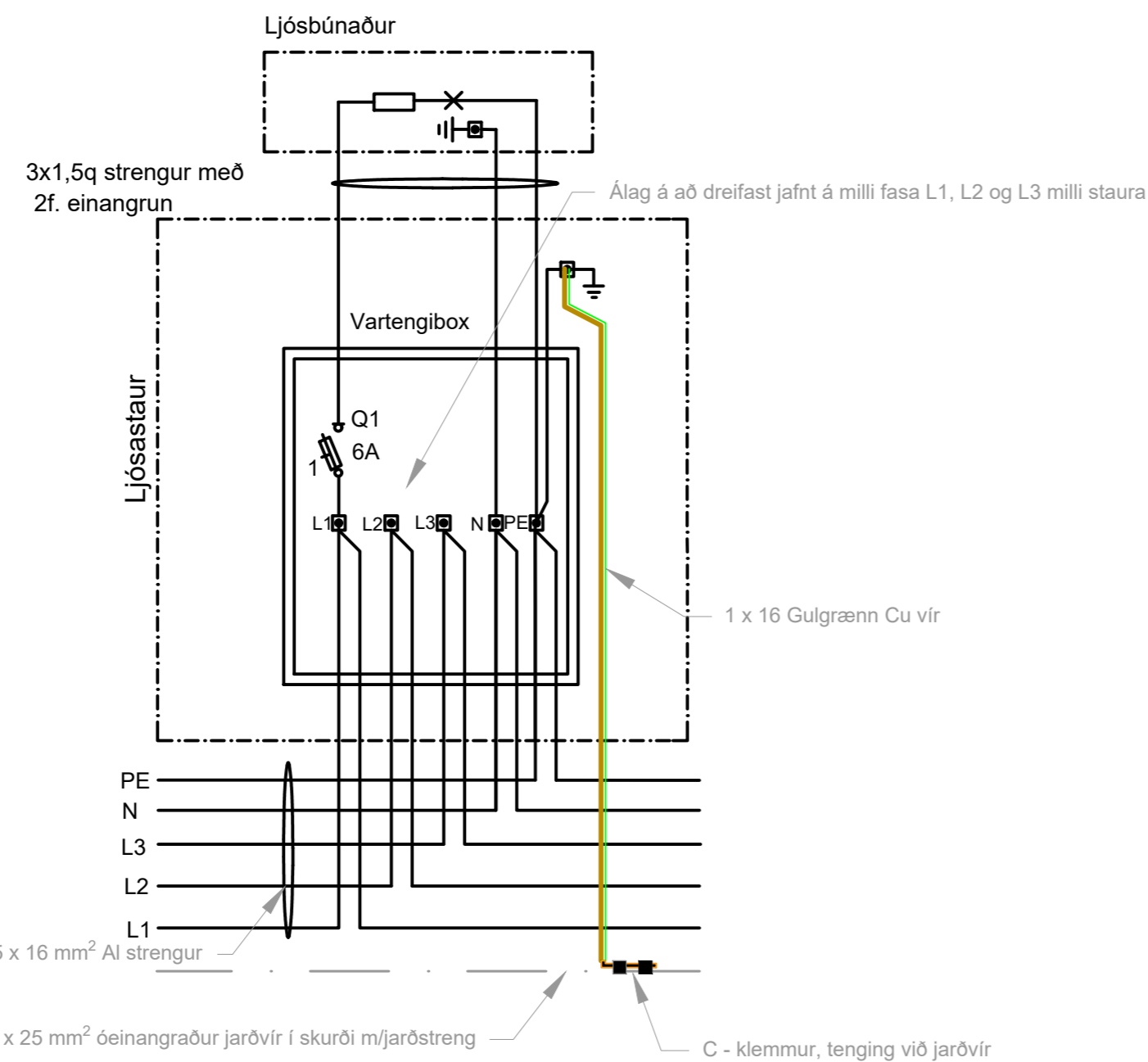
VERKNÚMUR	MELKVARÐI	STÆRD
1.110.236-0011		A2
TÖLVUSKRÁ	TEIKNINGANÚMUR	ÚTGÁFA
Götu og stígalýsing.dwg	EDR-1104	01

Götuljósaskápur/(Nr.208) Einlínuteikning

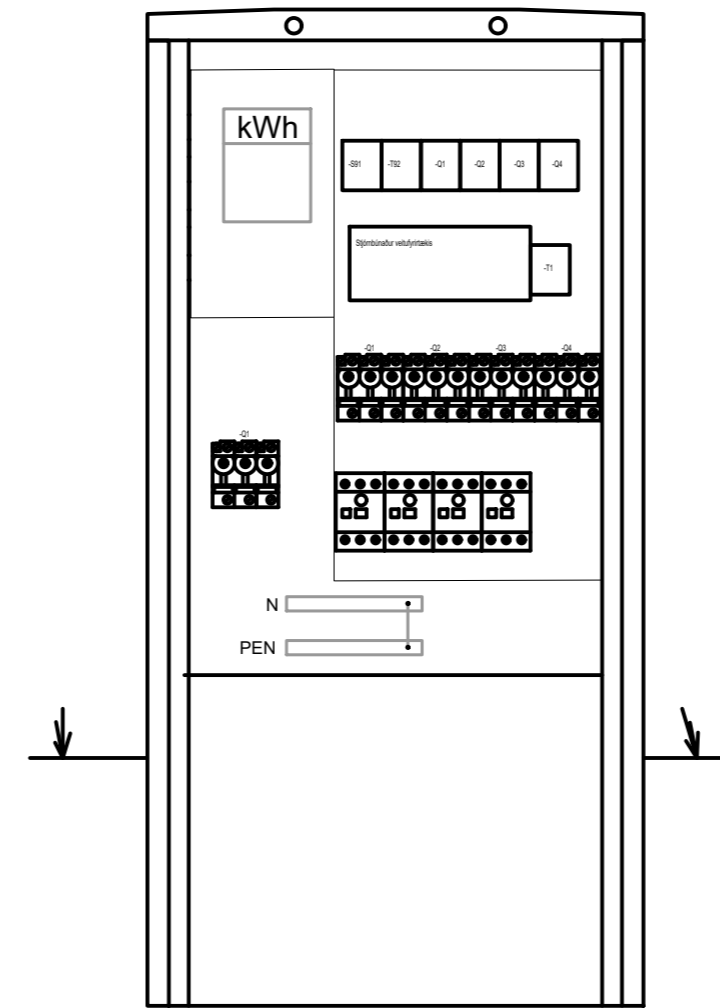


Heimlaugastengur frá DRE-91 við Eskihlíð 20
4 x 16mm² Cu

Spennujöfnun skáps



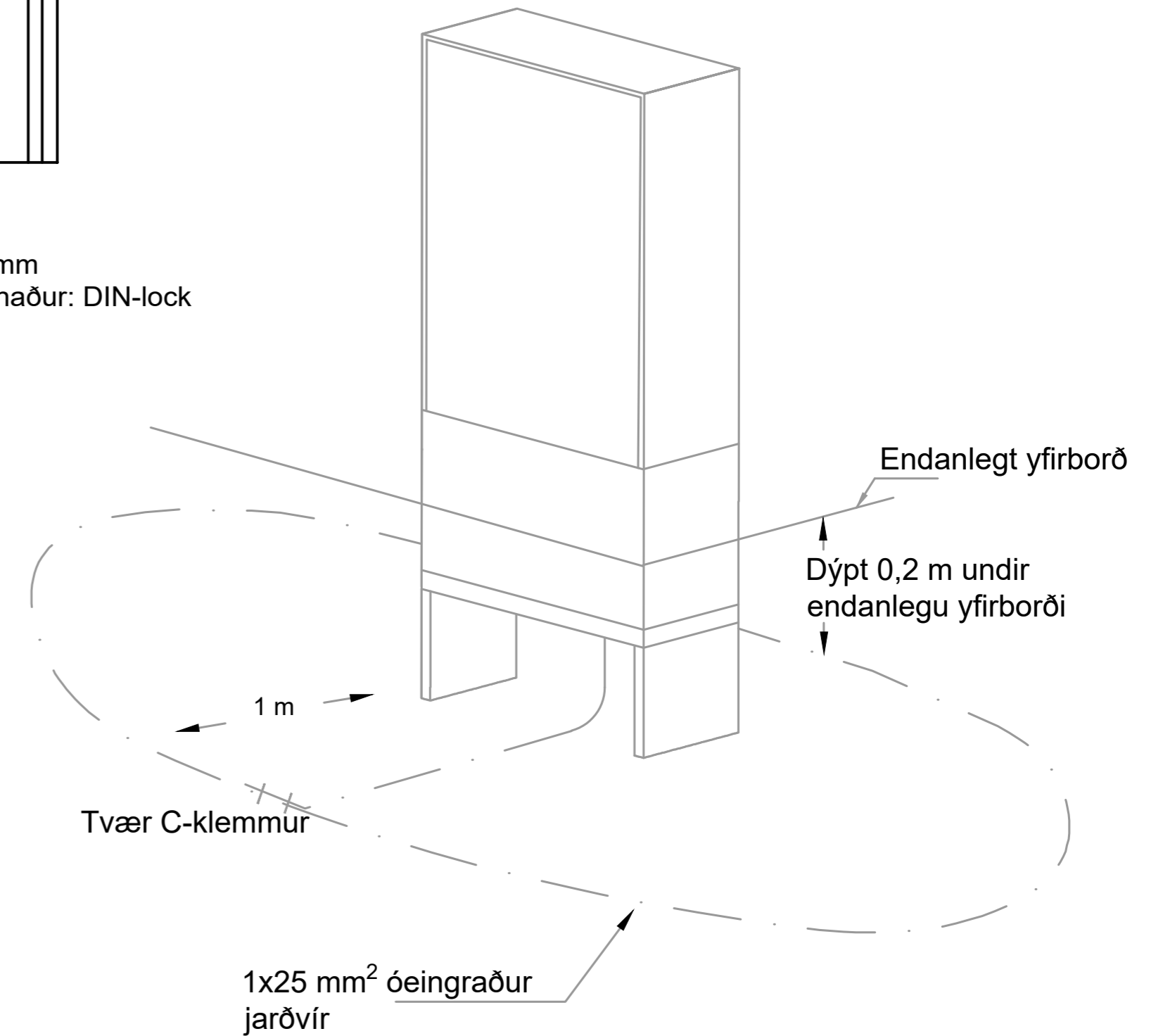
DÆMIGERÐ UPPRÖÐUN BÚNAÐAR NÝR SKÁPUR



KABELDON CDC 460

Breidd: 600 mm, Hæð: 1200 mm
Botnplata, TNC, Læsingarbúnaður: DIN-lock

Spennujöfnun skápa



<p>ÚTGÁFUFERILL</p>								
ÚTG.	DAGS.	SKÝRINGAR	HANNAÐ	YFIRF.	SAMP.	SKÓGARHLÍÐ		
01	14.03.2023	VERKTEIKNING	OH	SFB	SV	GATNA-, GÖNGU- OG HJÓLASTÍGALÝSING		
DAGS. UNDIRSKRIFTAR						EINLÍNUTEIKNING, FRÁGANGUR Í STAURA OG GÖTUSK.		
F.H. MANNVIT						VERKNÚMUR	MELKVARDI	STÆRD
www.mannvit.is						1.110.236-0011		A2
ÚTGAFA						TÖLVUSKRA	TEKNINGANÚMUR	ÚTGAFA
Götu og stígalýsing.dwg						EDR-1105		01