

Kringlumýrarbraut - Miklabraut

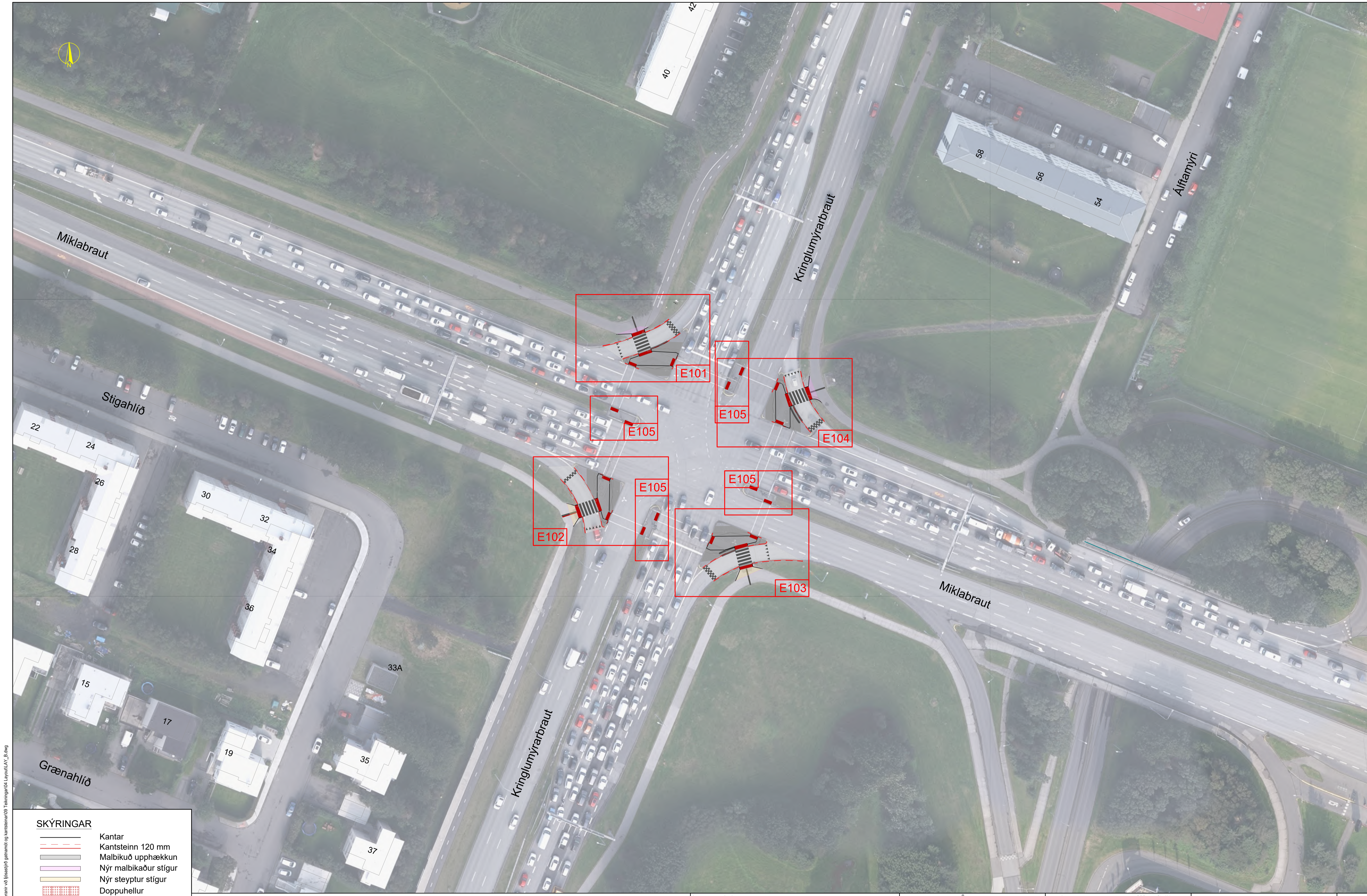
Umferðaröryggisúrbætur

Kringlumýrarbraut - Miklabraut
Umferðaröryggisúrbætur
 Eflu nr. 101604
Teikningaskrá



Teikningarskrá síðast breytt dags: **17.4.2024**

Teikn. nr.	Heiti teikningar	Mkv.	Í gildi		Síðasta útgáfa	
Teikn. nr.	Heiti teikningar	Mkv.(A1)	Útgáfa	dags.	Útgáfa	dags
Forsíða og teikningaskrá						
A101	Forsíða					
A102	Teikningaskrá					
Veghönnunarteikningar						
B101	Yfirlitsmynd	1:500				
B102	Yfirlitsmynd - Núverandi lagnir	1:500				
B201	Upprif	1:200				
E101	NV-horn gatnamóta	1:50				
E102	SV-horn gatnamóta	1:50				
E103	SA-horn gatnamóta	1:50				
E104	NA-horn gatnamóta	1:50				
E105	Miðeyjar	1:20				
J101	Snið og deili	1:10, 1:20				
M101	Umferðarljósastólpar	1:200				
M102	Umferðarljósalignir	1:200				
N101	Götulýsing - Grunnmynd	1:500				
Y101	Vinnusvæðamerkingar - Áfangi 1 af 4	1:500				
Y102	Vinnusvæðamerkingar - Áfangi 2 af 4	1:500				
Y103	Vinnusvæðamerkingar - Áfangi 3 af 4	1:500				
Y104	Vinnusvæðamerkingar - Áfangi 4 af 4	1:500				
Y201	Hjáleiðir - Áfangi 1 af 4	1:2000				
Y202	Hjáleiðir - Áfangi 2 af 4	1:2000				
Y203	Hjáleiðir - Áfangi 3 af 4	1:2000				
Y204	Hjáleiðir - Áfangi 4 af 4	1:2000				



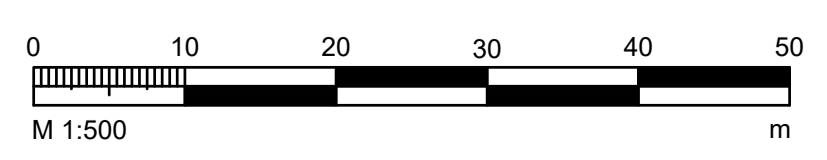
O:\Vegagerðin\207\101604_Pveirar vó ljósaeyð gataand og kantsteinar09 Tekninga04 Layout_LAY_B.dwg

SKÝRINGAR

	Kantar
	Kantsteinn 120 mm
	Malbikuð upphækkun
	Nýr malbikaður stígur
	Nýr steypur stígur
	Doppuhellur
	Leiðihellur
	Hellulögn, 20x10x6
	Hellulögn, fornhellur
	Grindverk
	Gras

SKÝRINGAR

- Hnitakerfi : ISN93
- Hæðarkerfi : ISH2004
- Öll mál í metrum nema annað sé tekið fram

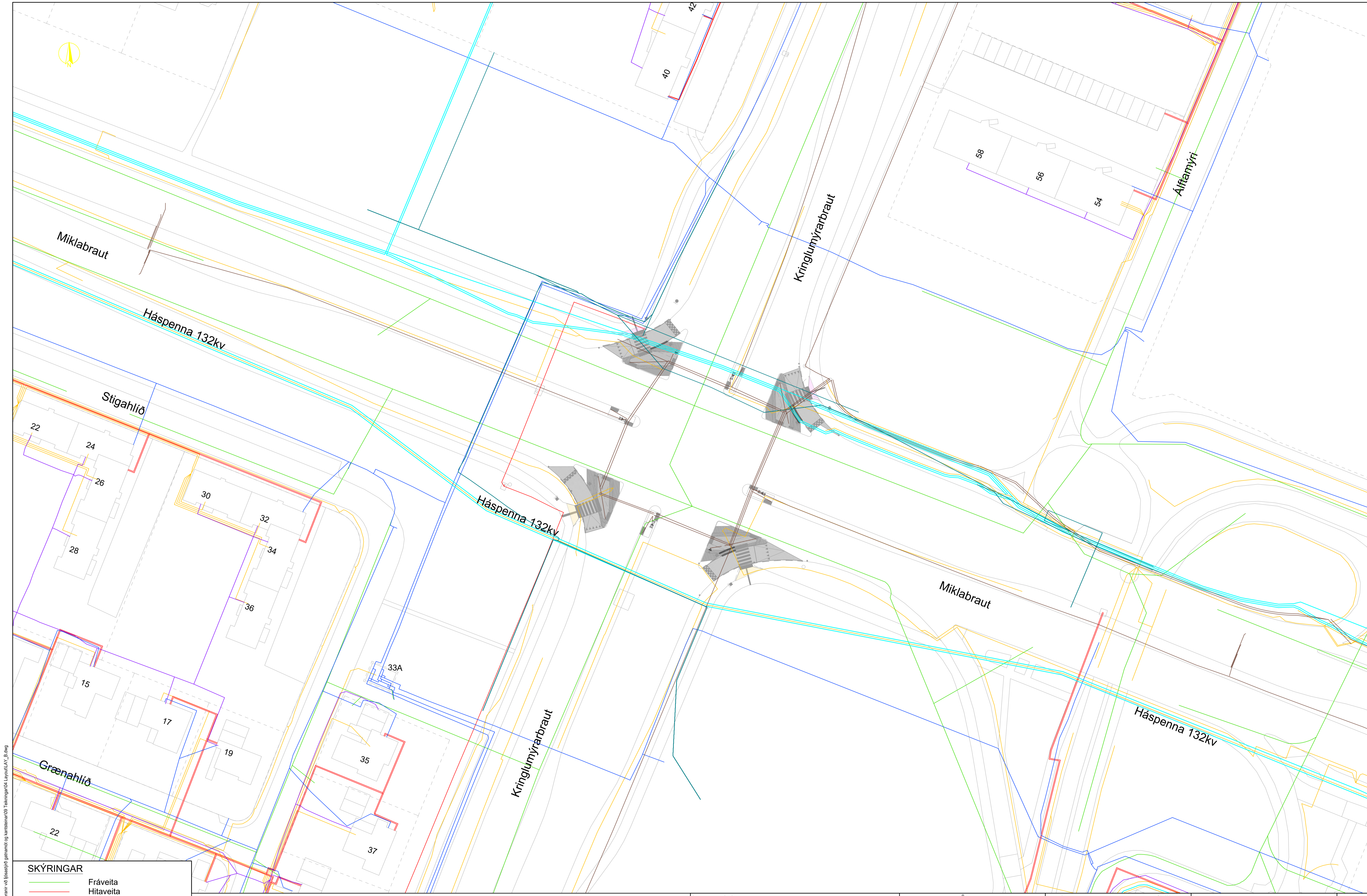


ÚTGAFA	ÚTGAUFERILL	HANNAÐ	TEKIN	YFIRF.



VERKNUMER	101604	HANNAÐ:	GES	OKI '23	
VERKNUMER		TEKNAÐ:	BÓG	OKI '23	
		YFIRFARID:	ÚP	Agúst '23	
		MÆLT:			
		SAMB:			
DAGS:	17.04.2024	MÆLKVAFI:	1:500	BLAÐSTÆRI:	A1

Kringlumýrarbraut - Miklabraut		TEKINGA
Umferðaröryggisúrbætur		NUMER
Yfirritsmynd		B101
		ÚTGAFA

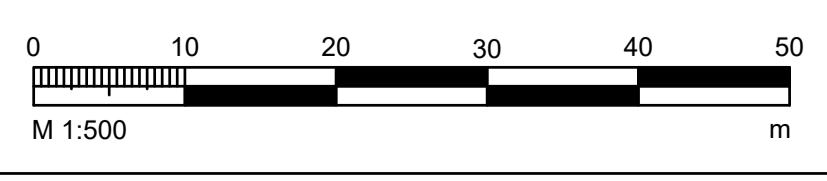


O:\Vegagerdin\207\101604_P\veggerin_v01\assayd_gatanad_og_kanistemar09_Tekningar\04_Layou\LAV_B.dwg

SKÝRINGAR	
—	Fráveita
—	Hítaveita
—	Lágspenna
—	Háspenna
—	Vatnsveita
—	Ljósleiðarinn
—	Míla
—	Umferðarljósaglinir

SKÝRINGAR

- Hnitakerfi : ISN93
- Hæðarkerfi : ISH2004
- Öll mál í metrum nema annað sé tekið fram



ÚTGAFA	DAGS	ÚTGAFUFERILL	HANNAÐ	TEKNI	YFIRF.

VERKNUMER 101604	HANNAÐ: TEKNI: EYK	OM: 23 OM: 23
VERKNUMER	YFIRFARID: MELT: SAMÞ:	
DAGS: 17.04.2024	MELKVARDI: 1:500	BLADSTERO: A1

Kringlumýrarbraut - Miklabraut Umferðaröryggisúrbætur	TEKNI NÚMÉR B102
Yfirritsmynd Núverandi laginir	ÚTGÁFA




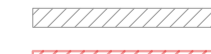







Miklabraut

Kringlumýrarbraut

Miklabraut

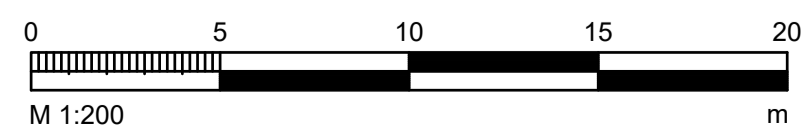
Kringlumýrarbraut

SKÝRINGAR

-  UPPRIF MALBIKS
-  UPPRIF STEYPA
-  UPPRIF HELLUR
-  FRÆSING MALBIKS
-  UPPRIF KANTSTEINN
-  SÖGUN MALBIKS
-  SÖGUN STEYPU
-  SÖGUN KANTSTEINA
-  UPPRIF ÖRYGGISBOGA

SKÝRINGAR

- Hnitakerfi : ISN93
- Hæðarkerfi : ISH2004
- Öll mál í metrum nema annað sé tekið fram



ÚTGAFA	DAGS	ÚTGAFUFERILL	HANNAÐ	TEKIN	YFIRF.



VERKNUMER	101604	HANNAÐ:	GES	OKI '23
VERKNUMER		TEKNAÐ:	EYK	OKI '23
DAGS:	17.04.2024	YFIRFARÐ:	---	---
MÆLKVÆÐI:	1:200	MÆLT:	---	---
BLAÐSTÆÐ:	A1	SAMB:		

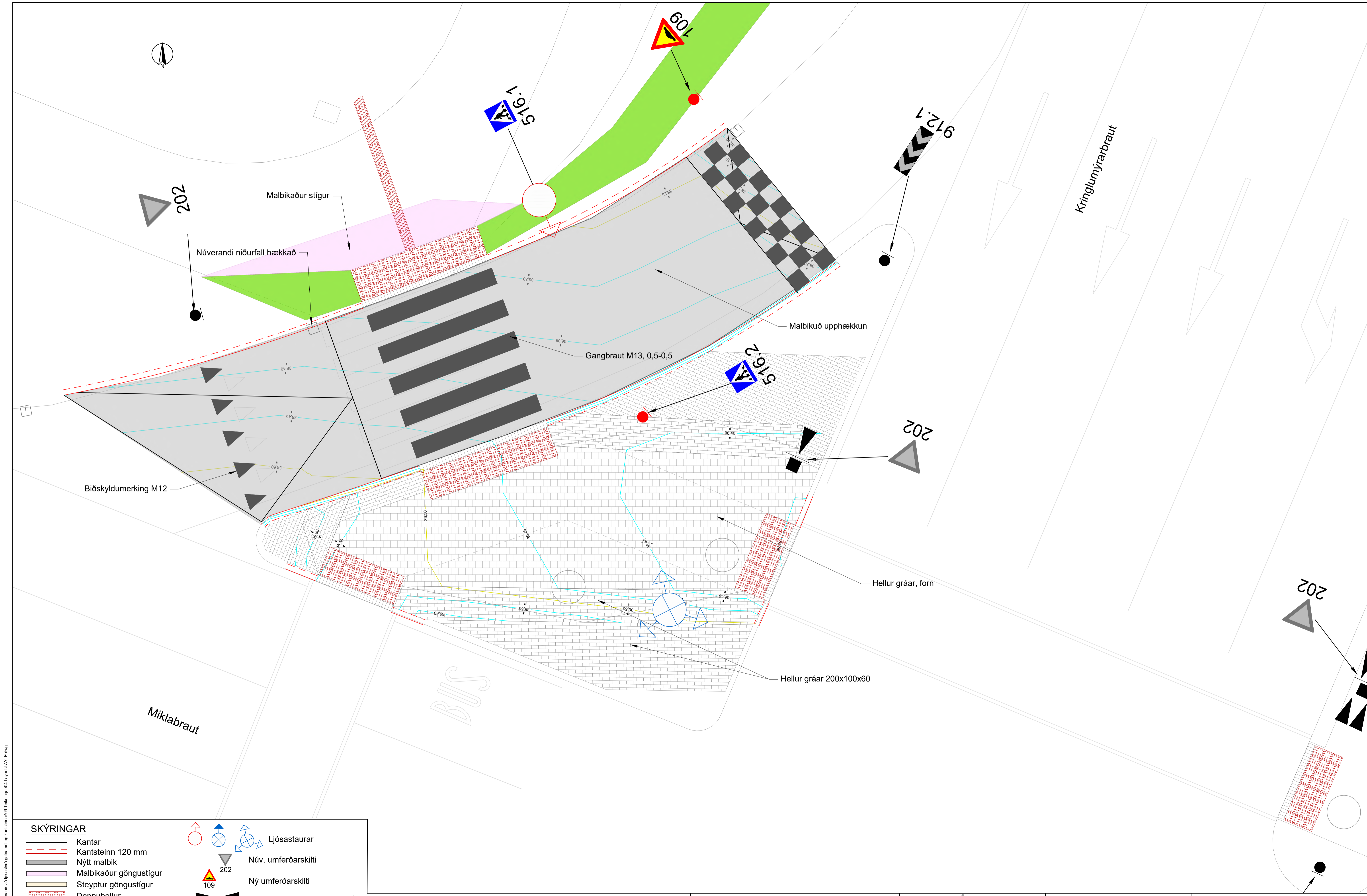
Kringlumýrarbraut - Miklabraut
Umferðaröryggisúrbætur

Upprif

TEKNIKA
NÚMÉR
B201

ÚTGÁFA

O:\Vegagerðin\207\101604_Pevernar vó [óasayó] gatanó og kantsteinar09 Tekningar04 Layout_LAY_B.dwg



O:\Vegagerdin_2024\101604_Pveirar va ljóssýð gatanad og kantsteinar09 Tekningu04 Layout_LAY_E.dwg

SKÝRINGAR

	Kantar		Ljósastaurar
	Kantsteinn 120 mm		Núv. umferðarskilti
	Nýtt malbik		Ný umferðarskilti
	Malbikaður göngustígur		Núv. umferðarljós á skiltabru
	Steyptur göngustígur		Núverandi brunnur
	Doppuhellur		Nýtt niðurfall
	Leiðihellur		Núverandi niðurfall
	Hellulögn, 20x10x6		Núv. niðurfall aflgt
	Hellulögn, fornhellur		
	Öryggisbogi ný staðsetning		
	Gras		

SKÝRINGAR

- Hnitakerfi : ISN93
- Hæðarkerfi : ISH2004
- Öll mál í metrum nema annað sé tekið fram

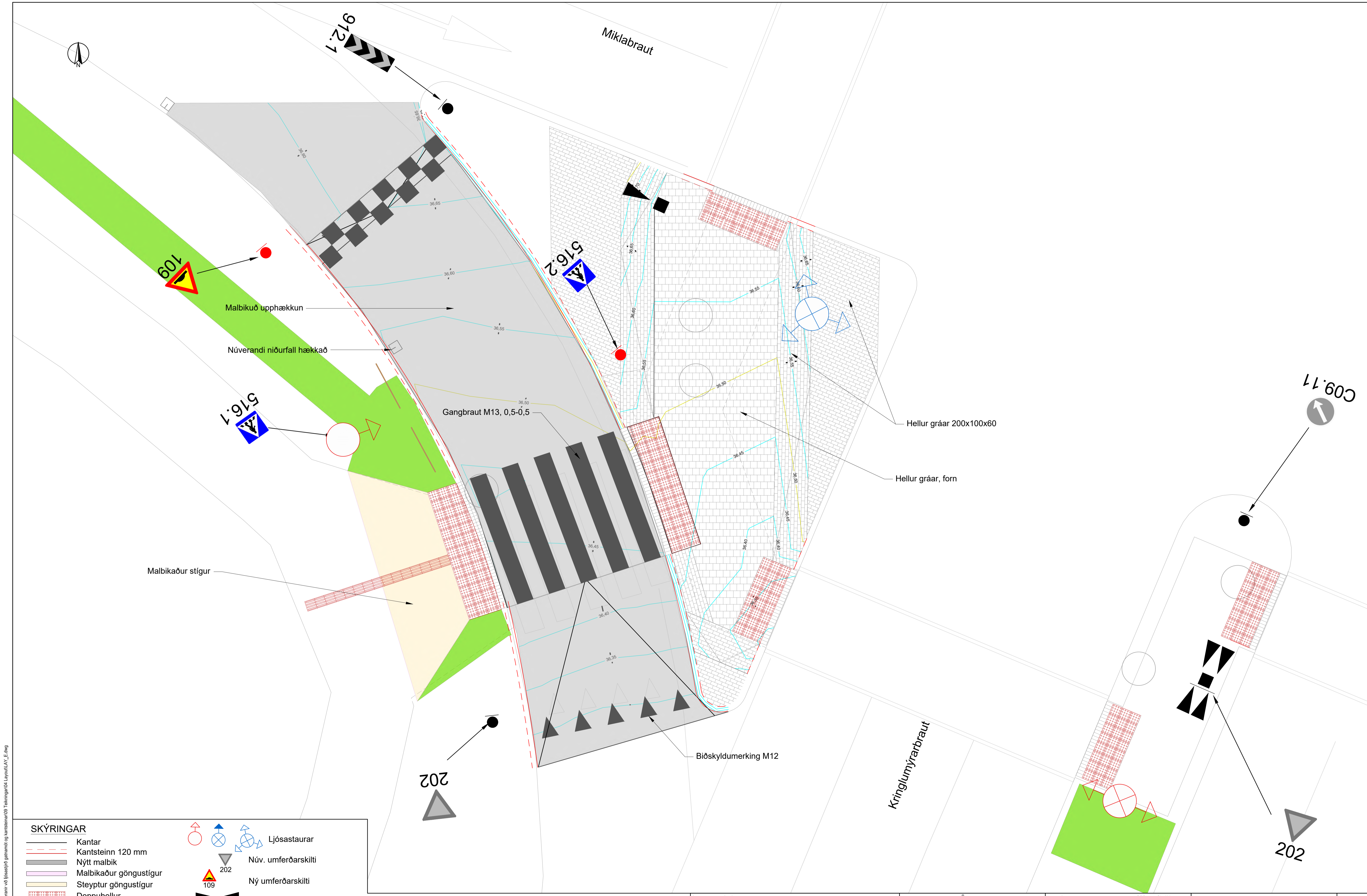


ÚTGAFA	DAGS	ÚTGAFUFERILL	HANNAÐ	TEKNI	YFIRF.



VERKNUMER	101604	HANNAÐ:	GES	OKI '23
VERKNUMER		TEKNAÐ:	BÖGVEYK	OKI '23
DAGS:	17.04.2024	YFIRFARÐ:	ÚP	Agúst '23
MÆLIKVARDI:	1:50	MÆLT:		
BLADSTÆRÐ:	A1	SAMB:		

Kringlumýrarbraut - Miklabraut		TEKNIKA
Umferðaröryggisúrbætur		NÚMÉR
Grunnmynd		E101
NV horn gatnamóta		ÚTGÁFA



O:\Vegagerðin\207\101604_Pvearar vó ljóssýð gatanóð og kantsteinar09 Tekningu04 Layout_LAY_E.dwg

SKÝRINGAR	
	Kantar
	Kantsteinn 120 mm
	Nýtt malbik
	Malbikaður göngustígur
	Steyptur göngustígur
	Doppuhellur
	Leiðihellur
	Hellulögn, 20x10x6
	Hellulögn, fornhellur
	Öryggisbogi ný staðsetning
	Gras
	Ljósastaurar
	Núv. umferðarskilti
	Ný umferðarskilti
	Núv. umferðarljós á skiltibrú
	Núverandi brunnur
	Nýtt niðurfall
	Núverandi niðurfall
	Núv. niðurfall aflgt

SKÝRINGAR
 - Hnitakerfi : ISN93
 - Hæðarkerfi : ISH2004
 - Öll mál í metrum nema annað sé tekið fram



ÚTGAFA	DAGS	ÚTGAFUFERILL	HANNAÐ	TEKIN	YFIRF.



VERKNUMER	101604	HANNAÐ:	GES	OKI '23
VERKNUMER		TEKNAÐ:	BÖG/EYK OKI '23	
DAGS:	17.04.2024	YFIRFARID:	Up	Agúst '23
MÆLKVÆÐI	1:50	MÆLT:		
BLADSTÆÐ	A1	SAMB:		

Kringlumýrarbraut - Miklabraut		TEKINGA NÚMÉR
Umferðaröryggisúrbætur		E102
Grunnmynd		ÚTGÁFA
SV horn gatnamóta		



Kringlumýrarbraut

Miklabraut

Hellur gráar, forn

Hellur gráar 200x100x60

202

516.2

Gangbraut M13, 0,5-0,5

202

Biðskýldumerking M12

912.1

Núverandi niðurfall hækkað

Malbikuð upphækkun

516.1

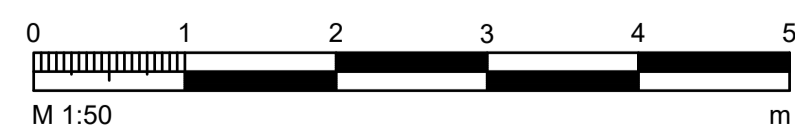
109

SKÝRINGAR

- Kantar
 - Kantsteinn 120 mm
 - Nýtt malbik
 - Malbikaður göngustígur
 - Steyptur göngustígur
 - Doppuhellur
 - Leiðihellur
 - Hellulögn, 20x10x6
 - Hellulögn, fornhellur
 - Öryggisbogi ný staðsetning
 - Gras
- Ljósastaurar
 - Núv. umferðarskilti
 - Ný umferðarskilti
 - Núv. umferðarljós á skiltabré
 - Núverandi brunnur
 - Nýtt niðurfall
 - Núverandi niðurfall
 - Núv. niðurfall aflagt

SKÝRINGAR

- Hnitakerfi : ISN93
- Hæðarkerfi : ISH2004
- Öll mál í metrum nema annað sé tekið fram



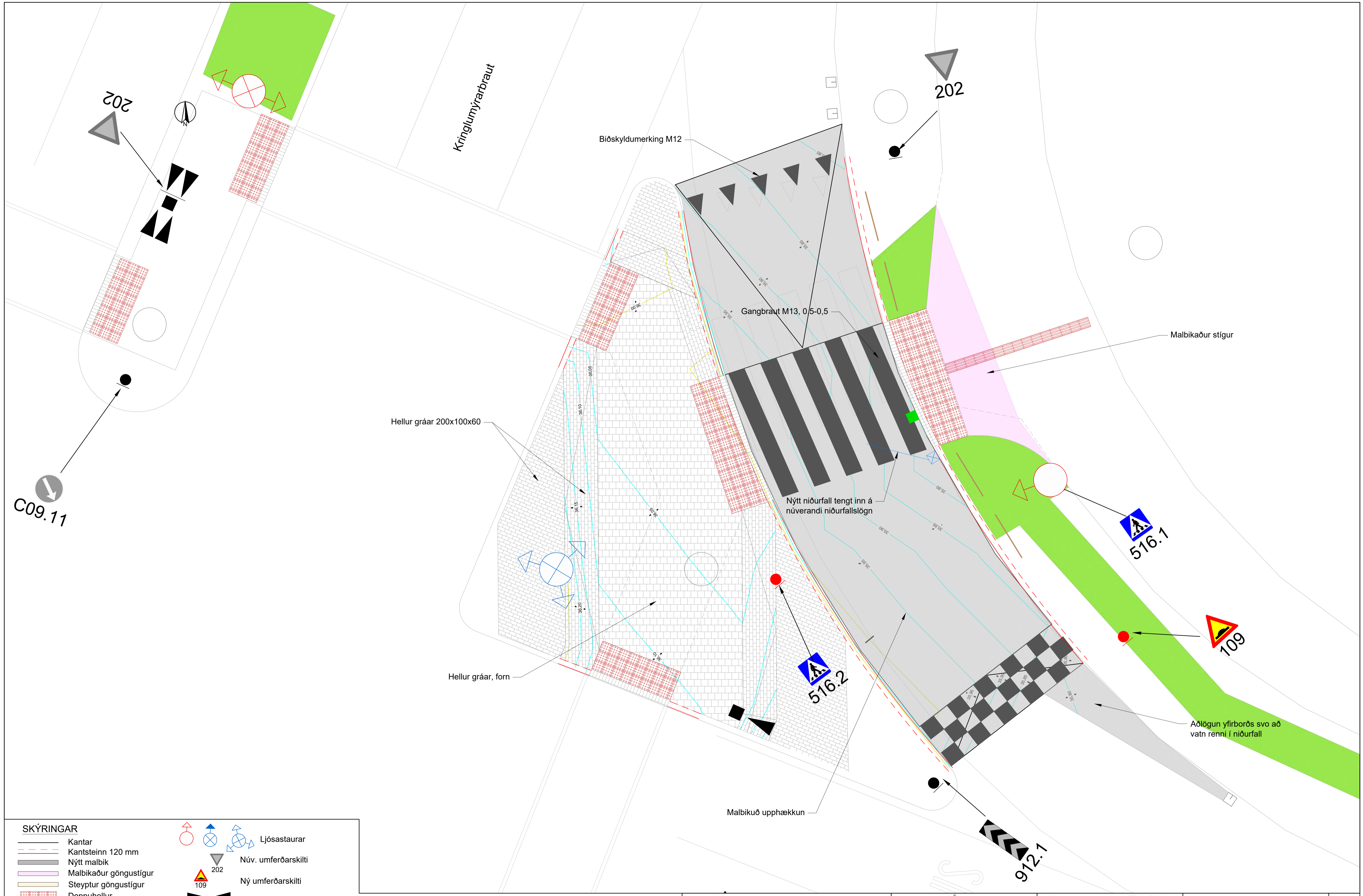
ÚTGAFA	DAGS	ÚTGÁFUFRÉLL	HANNAÐ	TEKNI	YFIRF.



VERKNUMER	101604	HANNAÐ:	GES	OKI '23
VERKNUMER		TEKNAÐ:	BÖG/EYK	OKI '23
DAGS:	17.04.2024	YFIRFARIR:	MÆLT:	Up
		SAMB:		
		MÆLKVARI:	1:50	
		BLADSTÆRÐ:	A1	

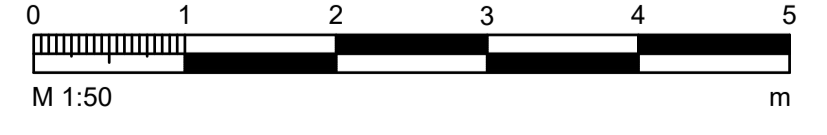
Kringlumýrarbraut - Miklabraut		TEKNIKA
Umferðaröryggisúrbætur		NÚMÉR
		E103
Grunnmynd		ÚTGÁFA
SA horn gatnamóta		

O:\Vegagerðin_2017\101604_Peverar_vá\lissastýð\gatanöð\gatanöð\kantskiltar\09_Tekninga\04_Layout\LAV_E.dwg



SKÝRINGAR	
	Kantar
	Kantsteinn 120 mm
	Nýtt malbik
	Malbikaður göngustígur
	Steyptur göngustígur
	Doppuhellur
	Leiðihellur
	Hellulögn, 20x10x6
	Hellulögn, fornhellur
	Öryggisbogi ný staðsetning
	Gras
	Ljósastaurar
	Ljósastaurar
	Ljósastaurar
	Núv. umferðarskilti
	Ný umferðarskilti
	Núv. umferðarljós á skiltibrú
	Núverandi brunnur
	Nýtt niðurfall
	Núverandi niðurfall
	Núv. niðurfall aflagt

SKÝRINGAR
 - Hnitakerfi : ISN93
 - Hæðarkerfi : ISH2004
 - Öll mál í metrum nema annað sé tekið fram



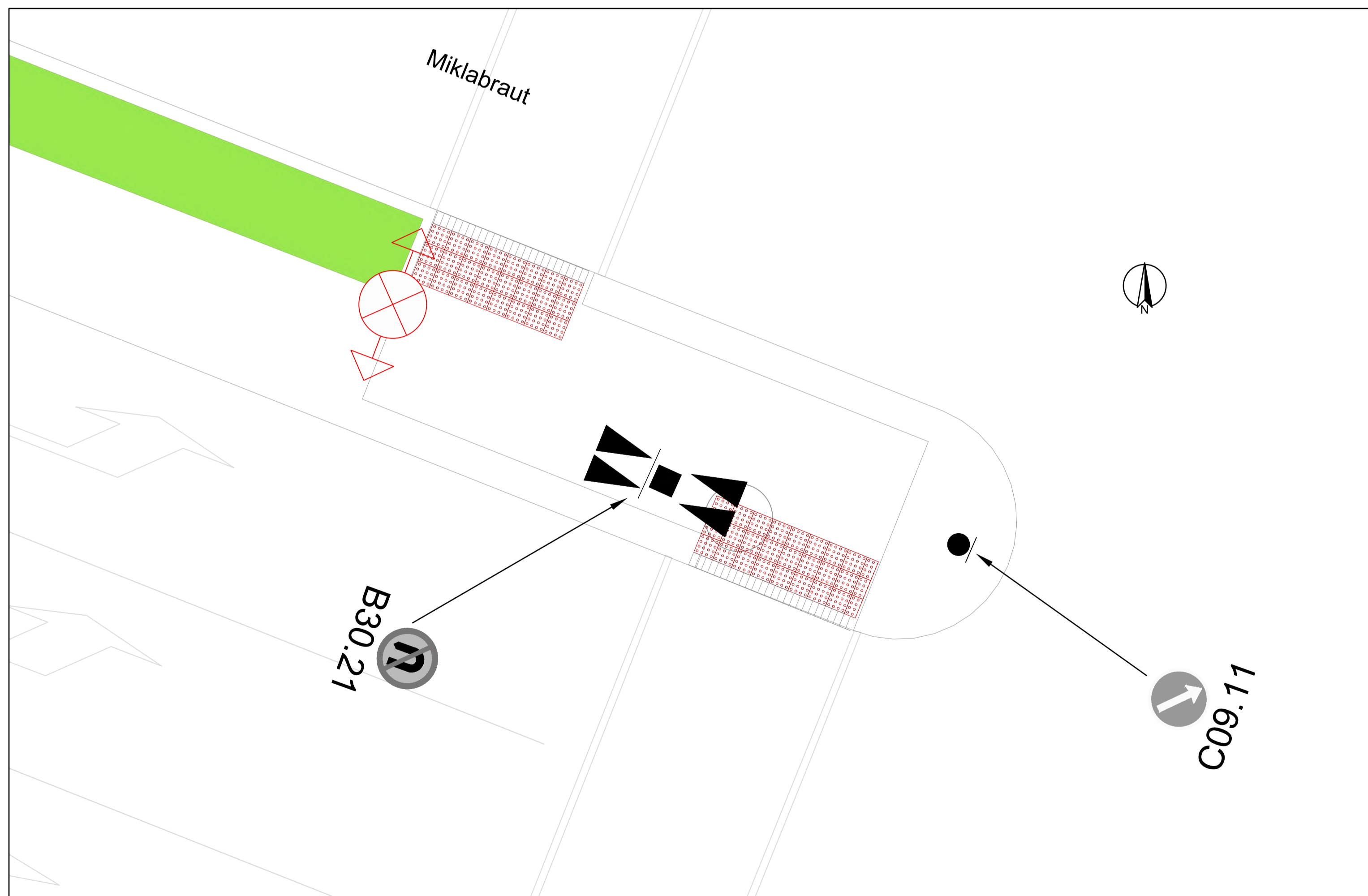
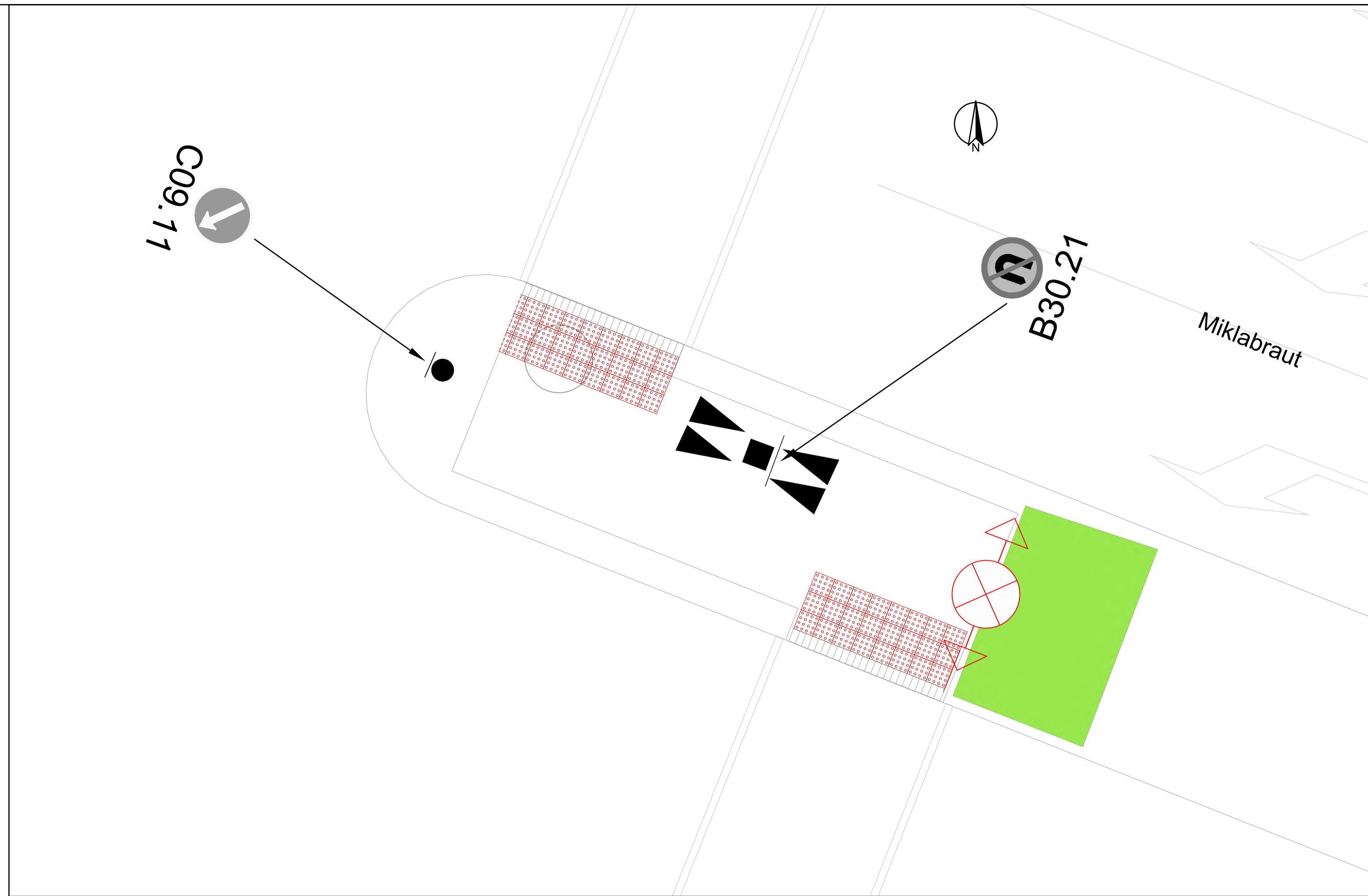
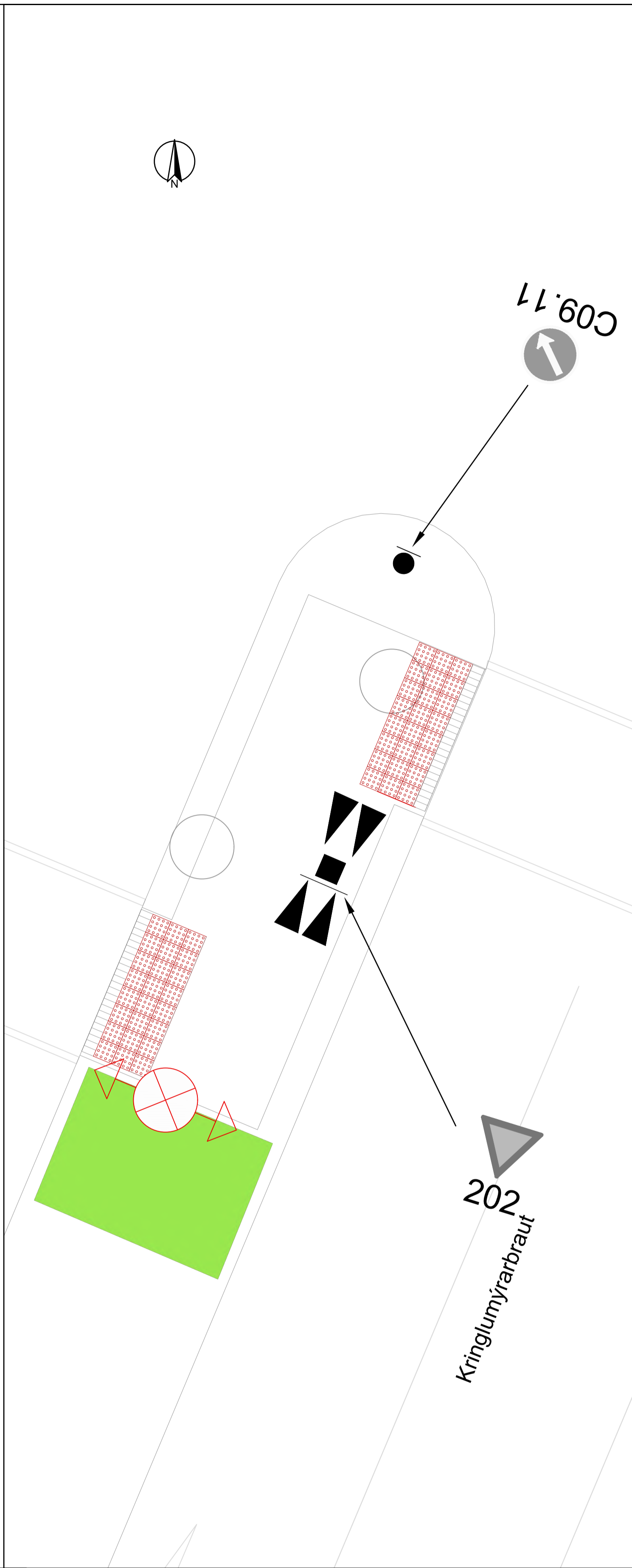
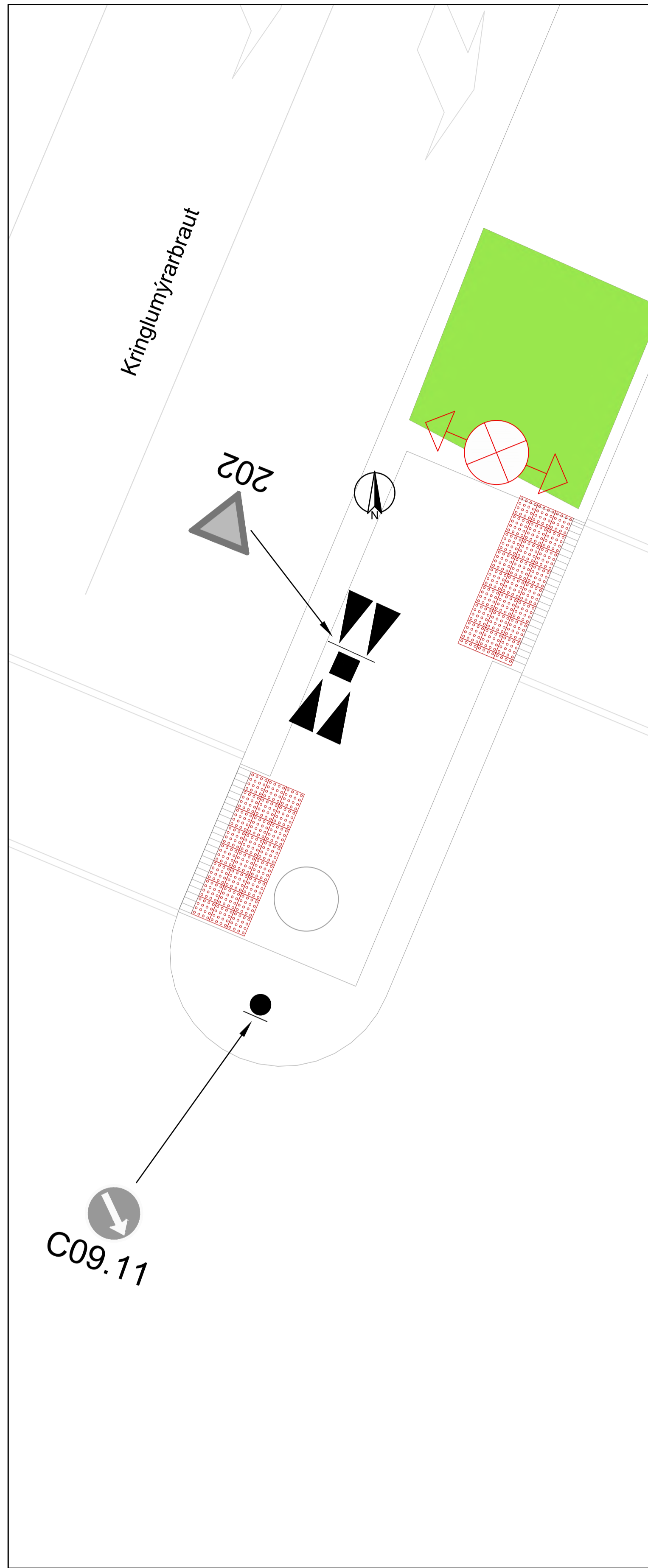
ÚTGAFA	DAGS	ÚTGAUFERILL	HANNAÐ	TEKNI	YFIRF.

EFLA
 VEGAGERÐIN Reykjavík

VERKNUMER 101604	HANNAÐ: GES TEKNAÐ: BÓG/EYK OKI '23	OKI '23
VERKNUMER	YFIRFARÐ: MÆLT: SAMÞ:	Up Agúst '23
DAGS: 17.04.2024	MÆLIKVARÐI 1:50	BLADSTÆRÐ A1

Kringlumýrarbraut - Miklabraut Umferðaröryggisúrbætur	TEKNIKA NÚMÉR E104
Grunnmynd NA horn gatnamóta	ÚTGAFA

O:\Vegagerðin\2024\101604_Paverar vó ljóssýð gatanend og kantsteinar09 Tekninga04 Layout_LAY_E.dwg

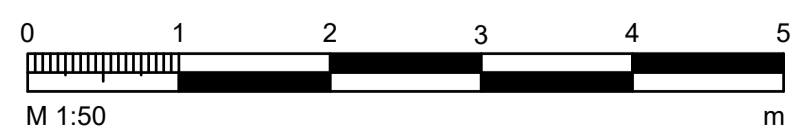


SKÝRINGAR

	Kantar		Ljósastaurar
	Kantsteinn 120 mm		Núv. umferðarskilti
	Nýtt malbik		Ný umferðarskilti
	Malbikaður göngustígur		Núv. umferðarljós á skiltabraut
	Steypur göngustígur		Núverandi brunnur
	Doppuhellur		Nýtt niðurfall
	Leiðihellur		Núverandi niðurfall
	Hellulögn, 20x10x6		Núv. niðurfall aflagt
	Hellulögn, fornhellur		
	Öryggisbogi ný staðsetning		
	Gras		

SKÝRINGAR

- Hnitakerfi : ISN93
- Hæðarkerfi : ISH2004
- Öll mál í metrum nema annað sé tekið fram



ÚTGAFA	ÚTGAFAFERILL	HANNAÐ	TEKNI	YFIRP.



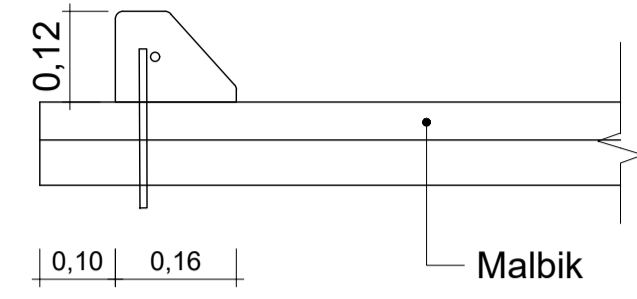
VERKNUMER	101604	HANNAÐ:	GES	OKI '23
VERKNUMER		TEKNI:	EYK	OKI '23
DAGS:	17.04.2024	YFIRFAR:	ÚP	Agúst '23
MÆLIKVARDI	1:50	MÆLT:		
BLADSTÆRÐ	A1	SAMB:		

Kringlumýrarbraut - Miklabraut	TEKNIKA NÚMÉR
Umferðaröryggisúrbætur	E105
Grunnmynd	ÚTGÁFA
Miðeyjar	

O:\Vegagerd\207101604_Peverarir\03\assayd\gatanad\og\kaststaurar\09_Tekningu04_Layout_LAY_E.dwg

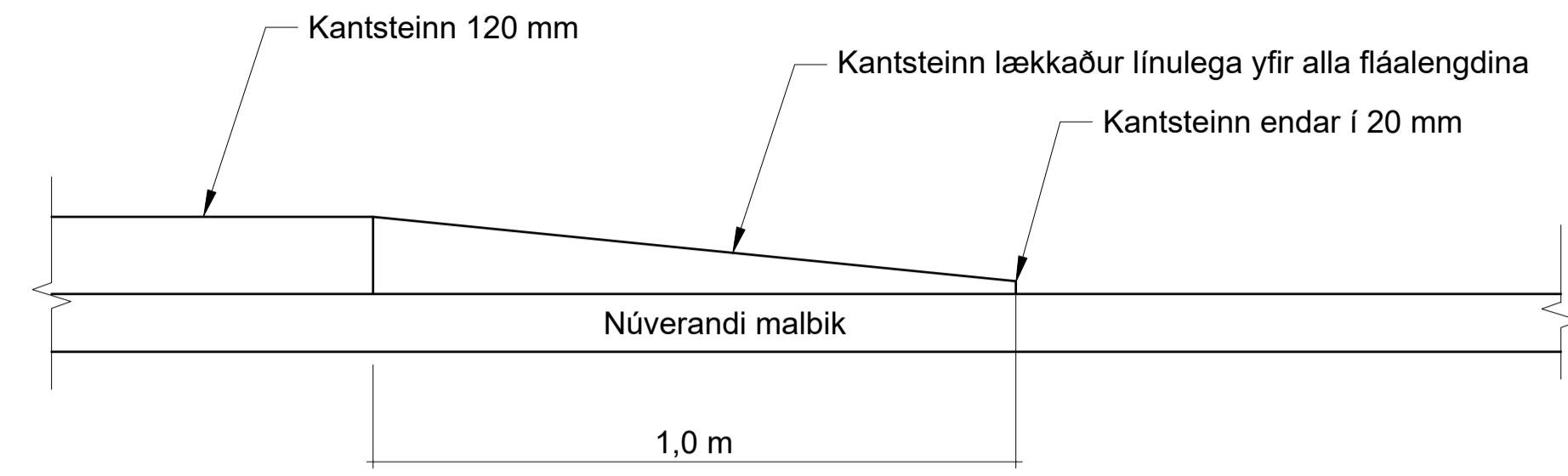
Staðsteyptur kantsteinn 120 mm

1:10



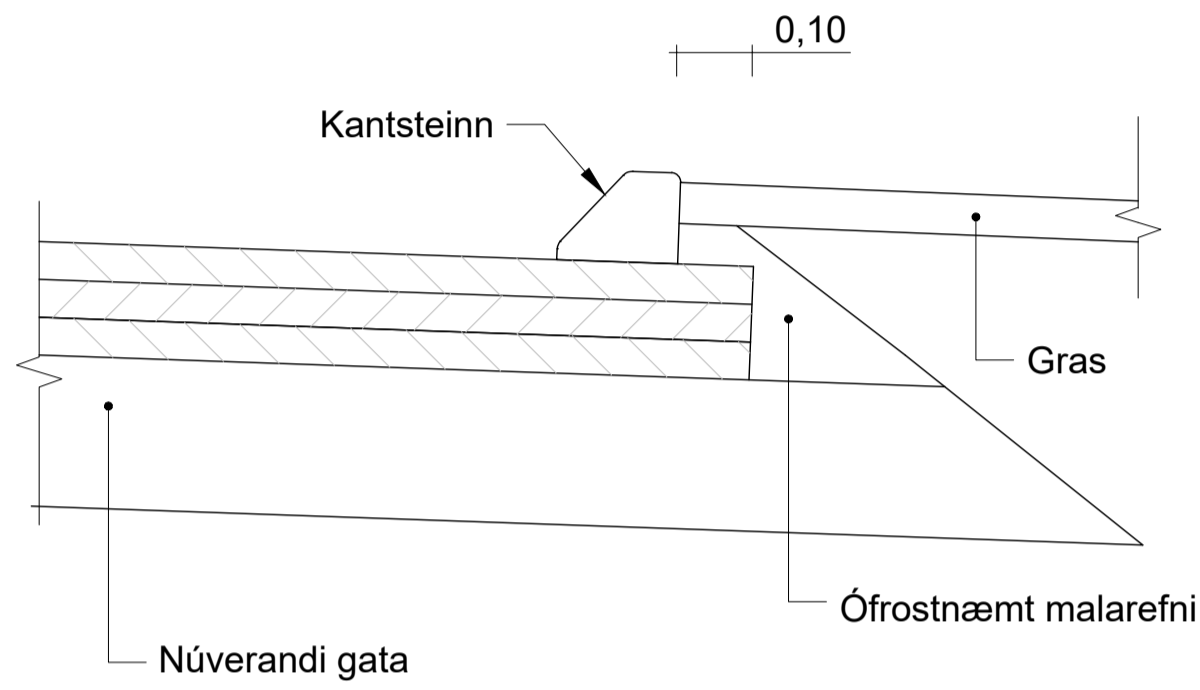
Niðurtekt á kantsteini

1:10



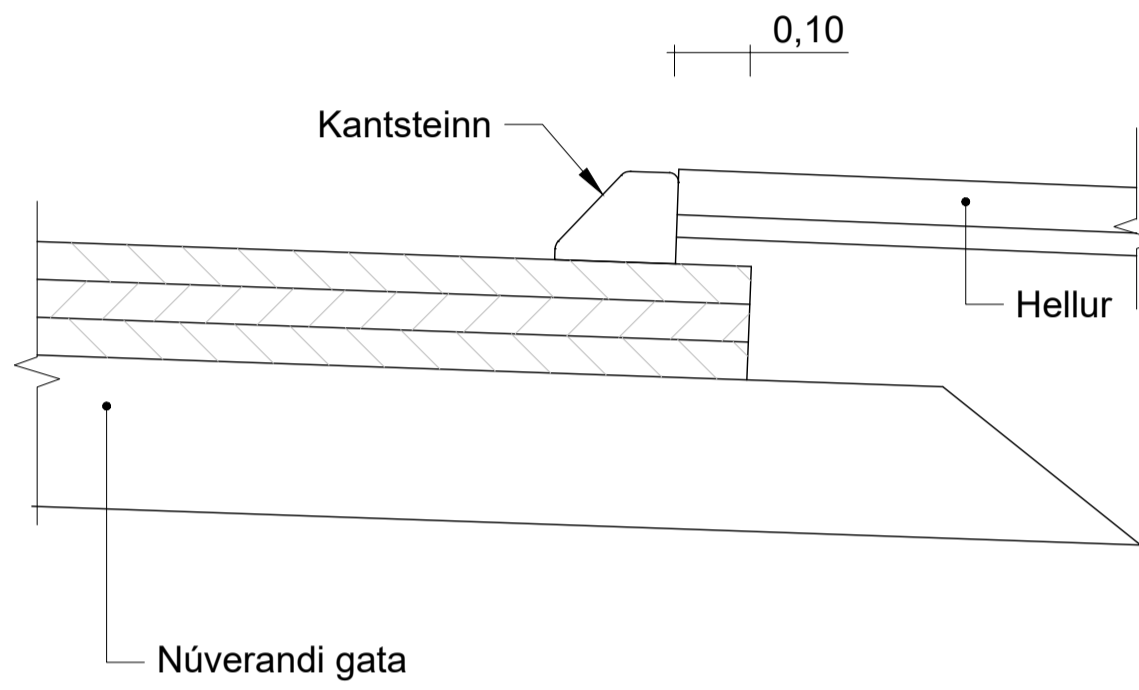
Frágangur kantsteins við gras

1:10



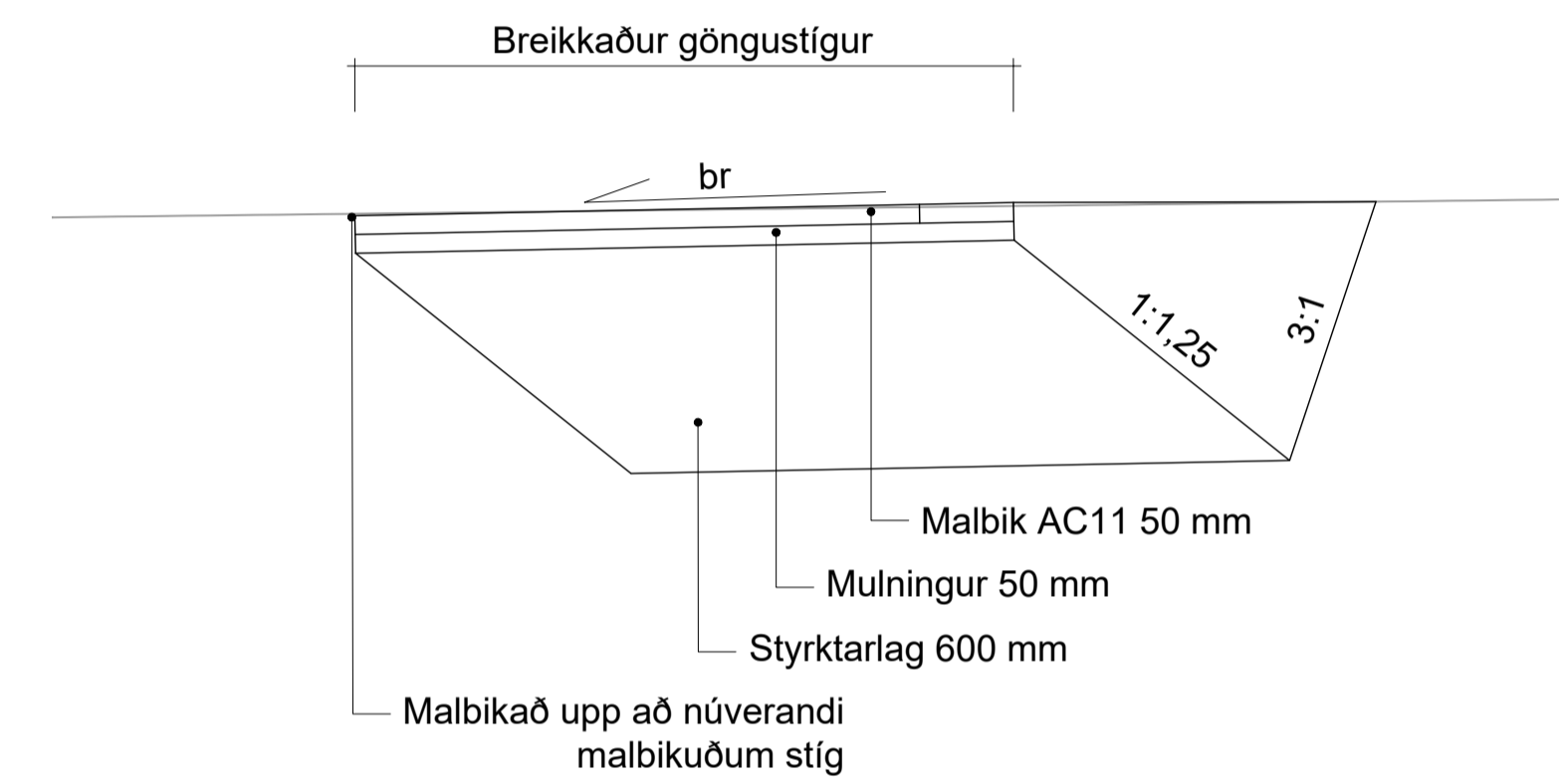
Frágangur kantstein við hellulögn

1:10



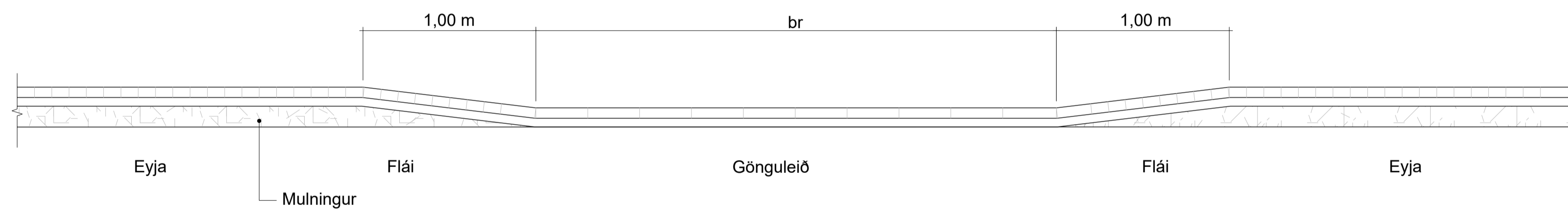
Kennisnið í göngustíg

1:20



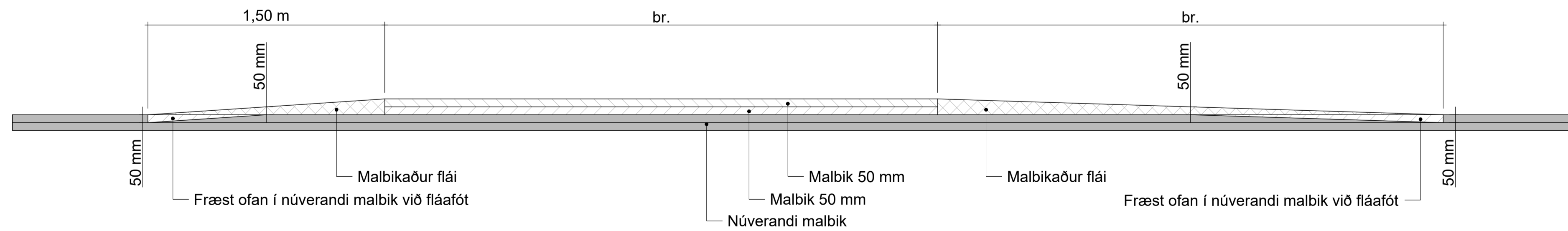
Snið í eyju

1:20



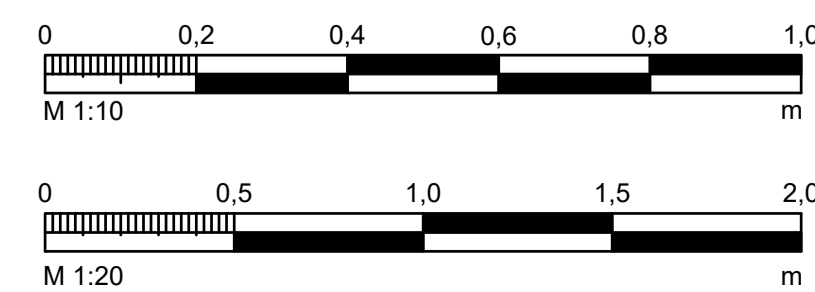
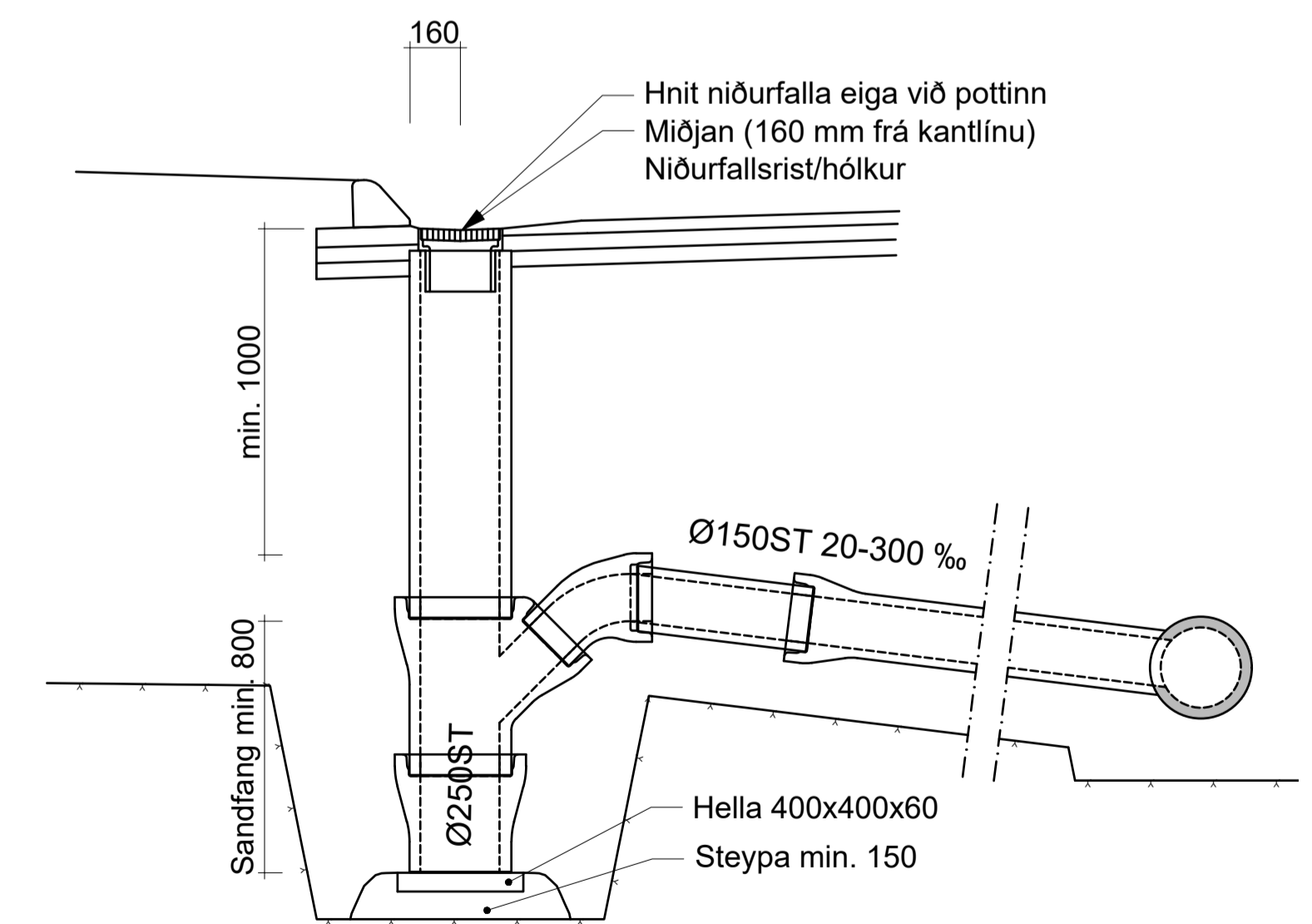
Snið í malbikaða upphækkun

1:20



Niðurfall - frágangur

1:20



ÚTGAFA	ÚTGAFAFERILL	HANNAÐ	TEKNI	YFIRF.



VERKNUMER	HANNAÐ	GES	OKI '23
101604	TEKNAÐ	BÓG	OKI '23
VERKNUMER	YFIRFARIR	MÆLT	SAMB.
DAGS.	MÆLIKVARÐI	BLADSTÆRÐ	A1
17.04.2024	1:10 / 1:20		

Kringlumýrarbraut - Miklabraut	TEKNIKA
Umferðaröryggisúrbætur	NÚMÉR
	J101
Snið og deili	ÚTGAFA

O:\Vegagerðin_207\101604_Peverarir_vá\kassayfð_gatanend_og_kantsteinar09_Tekninga04_Layout_LAY_1.dwg



TAKI MS

Kringlumýrarbraut

Miklabraut

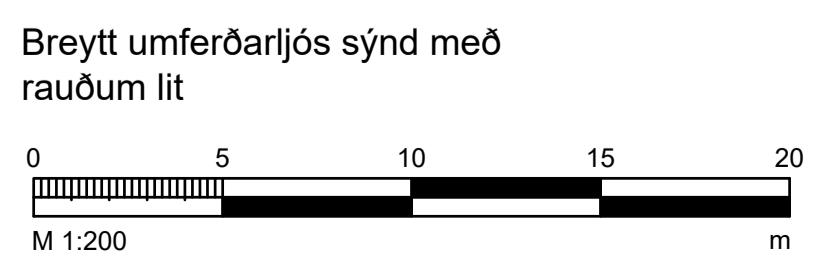
Miklabraut

Kringlumýrarbraut

Ljósastólpi	Athugasemdir
L01	Fest á nýjan götuljósastólpa
L02	Fest á nýjan götuljósastólpa
L03	Fest á nýjan götuljósastólpa
L04	Fest á nýjan götuljósastólpa

Skýringar	
	Umferðarljósker - staðsetning óbreytt
	Umferðarljósker á skiltabré - staðsetning óbreytt
	Gangbrautarljósker - nýr eða færður stólpi
	Gangbrautarljósker - staðsetning óbreytt
	Vegfarenda viðmót (Pedestrian demand unit)
	Viðvörðunarblikkljós vegna gönguþverunar - staðsetning óbreytt

- Hnitakerfi : ISN93
 - Hæðarkerfi : ISH2004
 - Öll mál í metrum nema annað sé tekið fram



ÚTGAFA	DAGS	ÚTGÁFUFRÉLL	HANNAÐ	TEKNI	YFIRF.



VERKNUMER 101604	HANNAÐ: TEKNI: YFIRFARID: MÆLT: SAMÞ:	GES EYK	OM '23 OM '23
DAGS: 17.04.2024	MÆLIKVARI 1:200	BLAÐSTÆRI A1	

Kringlumýrarbraut - Miklabraut Umferðaröryggisúrbætur	TEKNI NÚMÉR M101
Umferðarljós Umferðarljósastólpar	ÚTGÁFA

O:\Vegagerðin\207\101604_Pvegerar við ljósastýð gatanó og kansteinar09 Tekninga04 Layout_LAY_M.dwg



TAXI
MS

Kringlumýrarbraut

Miklabraut

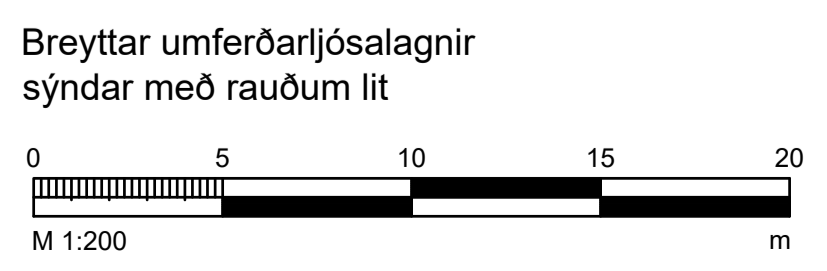
Miklabraut

Kringlumýrarbraut

Skýringar

	Ídráttarrör Ø110 PEH
	Umferðarljósasalagnir, núverandi óbreytt
	Núverandi umferðarljósabrunnur óbreyttur

- Hnitakerfi : ISN93
 - Hæðarkerfi : ISH2004
 - Öll mál í metrum nema annað sé tekið fram



ÚTGAFA	ÚTGAFA	ÚTGAFA	ÚTGAFA
DAGS	DAGS	DAGS	DAGS
VERKNUMER	VERKNUMER	VERKNUMER	VERKNUMER
HANNAÐ	TEKNAÐ	YFIRFARIR	MÆLT
TEKNAÐ	YFIRFARIR	MÆLT	SAMB.

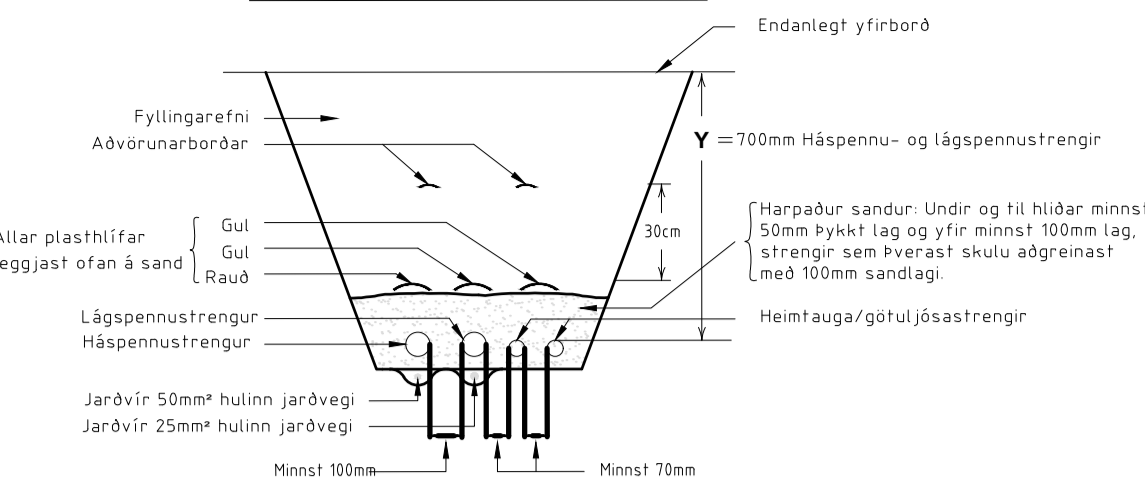


VERKNUMER	101604	HANNAÐ:	GES	ØM: '23
VERKNUMER		TEKNAÐ:	EYK	ØM: '23
DAGS:	17.04.2024	YFIRFARIR:		
MÆLIKVAFI:	1:200	MÆLT:		
BLAÐSTÆRI:	A1	SAMB:		

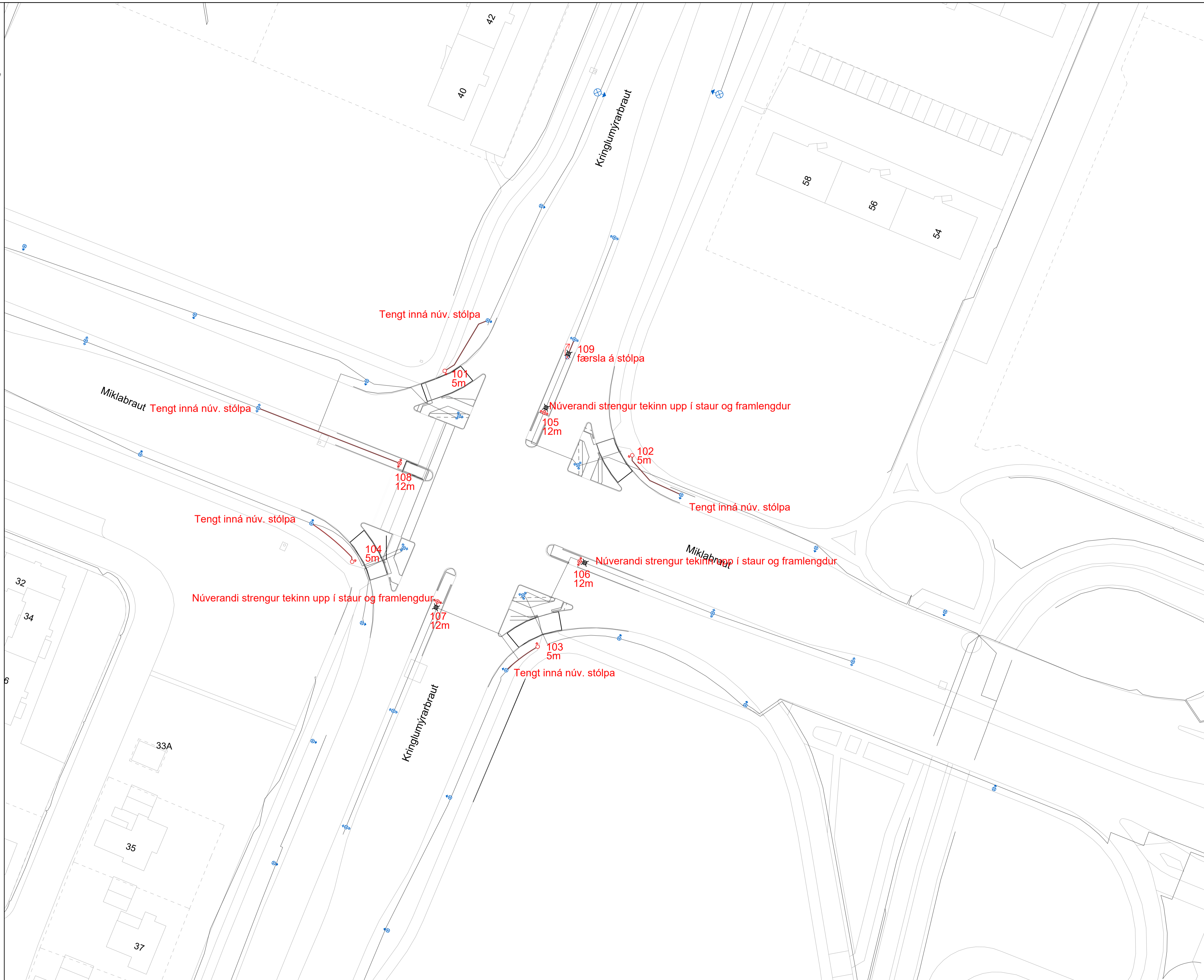
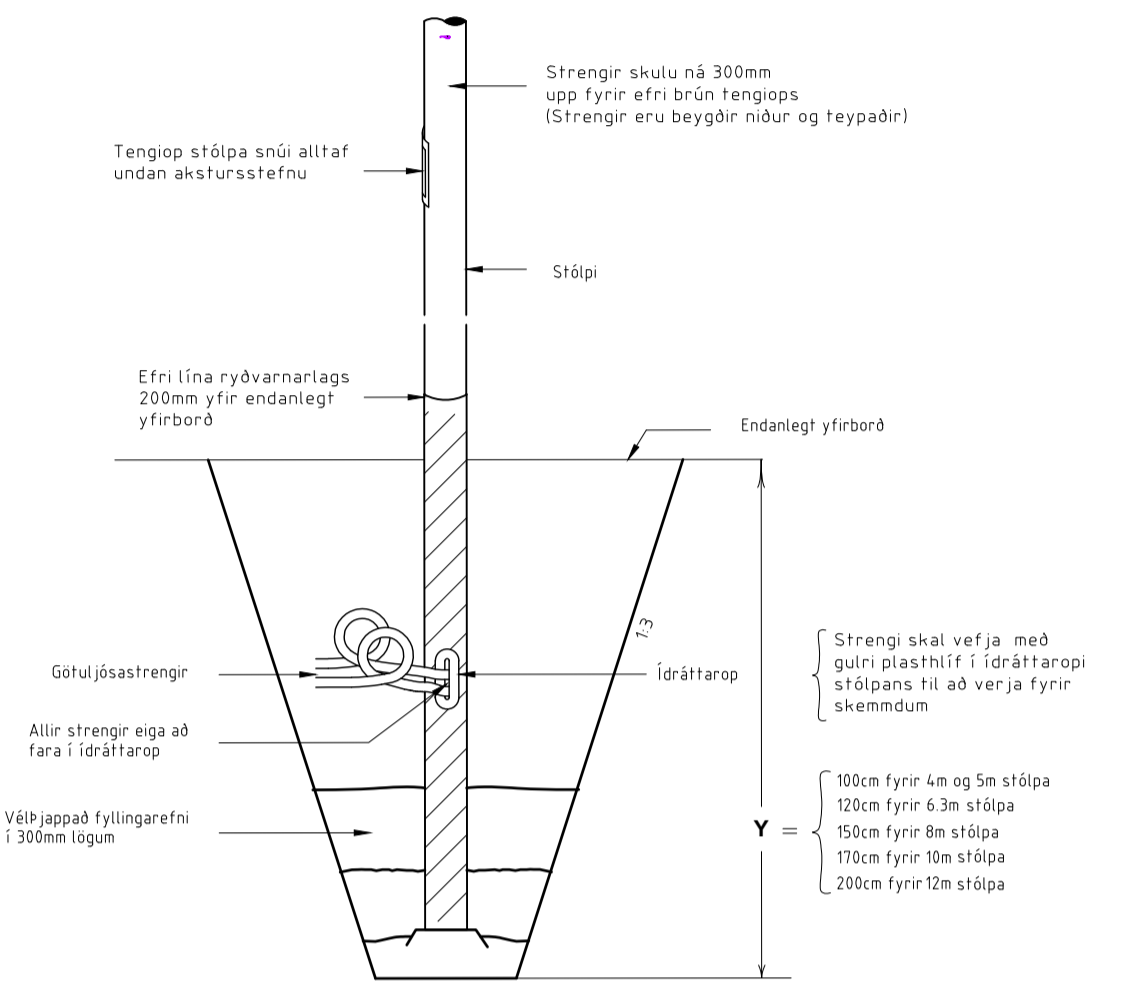
Kringlumýrarbraut - Miklabraut		TEKNAÐA NÚMÉR
Umferðaröryggisúrbætur		M102
Umferðarljós	Umferðarljósasalagnir	ÚTGAFA

O:\Vegagerðin\2017\101604_Peverar vó ljósskýð gataand og kannaand og kannaand\04 Layout\AV_M.dwg

Há- og lágspennustrengir í einu lagi

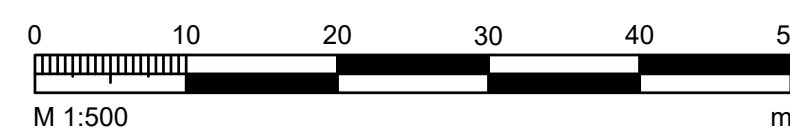


Götuljósastólpi 4m/5m/6.3m/8m/10m/12m



SKÝRINGAR: GÖTULÝSING

- Nýr 5m stólpi
- Nýr 12m stólpi m. 2 ljósgj. á toppst.
- Núverandi 12m stólpi m. armi stólpi kominn
- stólpi tekinn niður
- Götuljósaskápur
- Dreifiskápur
- Langmúffa
- Strengur ótengdur í stólpa (rof)
- Fjarlæging/færsla á núv. streng
- Götuljósastr. 4x10 Cu
- Jarðstr. 4x50 Al
- Rör 110mm
- Jarðvör með öllum strenglögnum



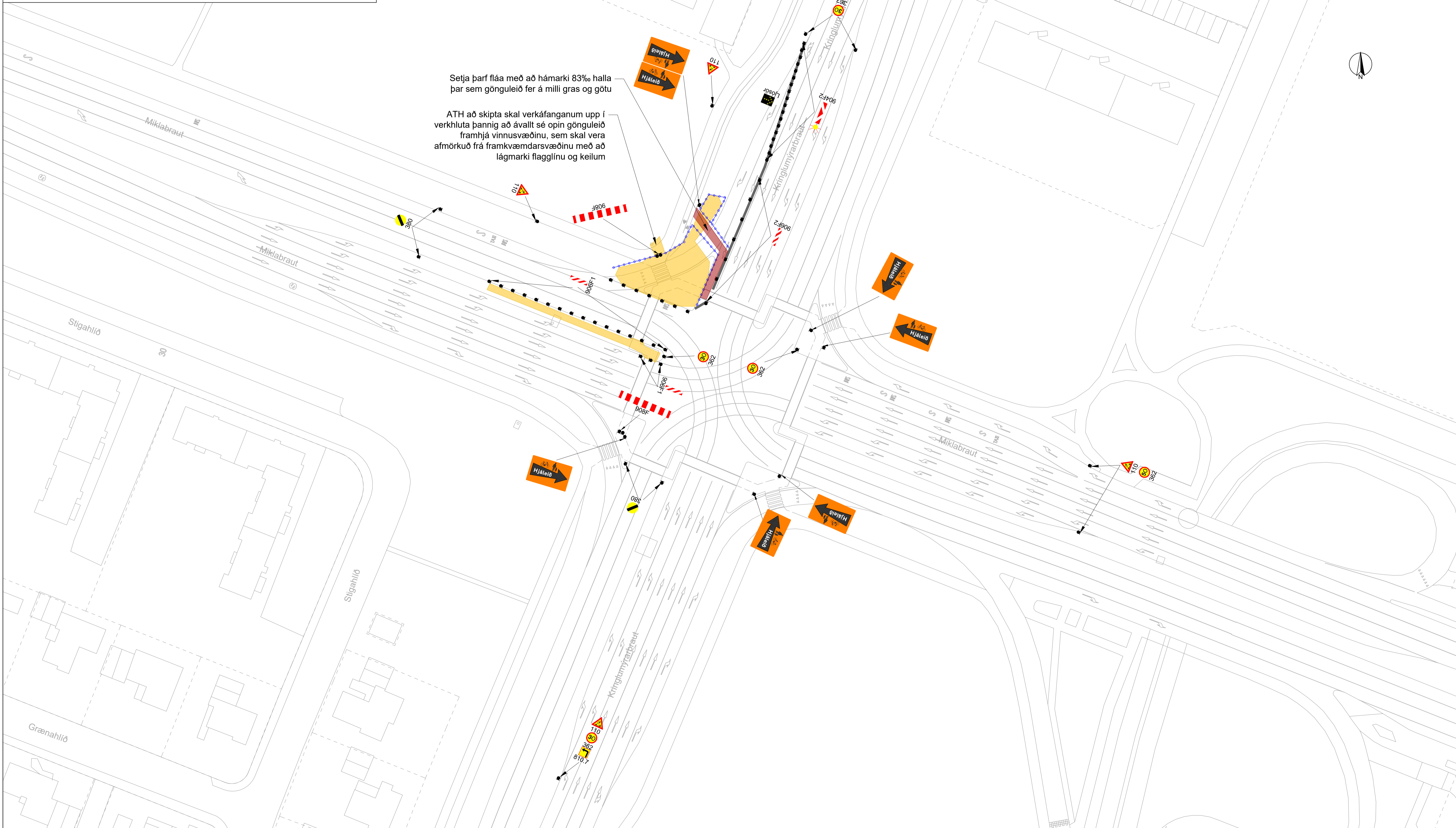
ÚTÖ. DAGS	ÚTGAFUPERILL	HANNAÐ	TEKNI	YFIRF.

VERKNUMER 101604	HANNAÐ: JTH TEKNIÐ: JTH YFIRFARIR: JTH MÆLT: SAMB.	OKI '23 OKI '23
DAGS: 17.04.2024	MÆLIKVARI 1:500	BLADSTÆRÐ A1

Kringlumýrabraut - Miklabraut Umferðaröryggisúrbætur	TEKNIKA NÚMER N101
Götulýsing Grunnmynd	ÚTGÁFA

ÁFANGI 1

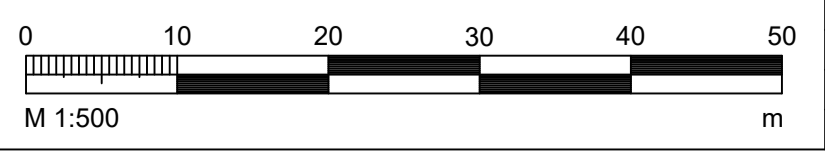
Unnið er við framhjálaup frá Krínglumýrarbraut inn á Miklubraut til vesturs, þar sem göngubverur verður upphækkuð og gerð gangbraut, bætt verður við gatnalýsinguna auk þess sem úrbætur verða gerðar á umferðareyjum (sjá nánar á hönnunarteikningum).
 Loka þarf göngubverun yfir Miklubraut vestan við Krínglumýrarbraut á framkvæmdartíma þessa áfanga og er gangandi beint yfir Krínglumýrarbraut og þverun Miklubrautar austan megin.
 Einnig þarf að loka gönguleið í eyju að þverun yfir Krínglumýrarbraut í NV horni gatnamótanna og er gangandi beint á afmarkaða hjáleið framhjá eyjunni og er vestasta akrein Krínglumýrarbrautar tekin undir þá hjáleið.
 Loka þarf hægríbeygjurein frá Krínglumýrarbraut að Miklubraut á framkvæmdartíma þessa áfanga ásamt því að vestasta akrein Krínglumýrarbrautar er lokað og þá verða settar upp merkingar þess vegna eins og sést á teikningu Y201.



Setja þarf fláa með að hámarki 83% halla þar sem gönguleið fer á milli gras og götu

ATH að skipta skal verkáfangnum upp í verkhluta þannig að ávallt sé opin gönguleið framhjá vinnusvæðinu, sem skal vera afmörkuð frá framkvæmdarsvæðinu með að lágmarki flagglínu og keilum

SKÝRINGAR:	
	Vinnusvæði
	Gönguhjáleið
	Pung vörn
	Flagglína og keila
	Viðvörðunarljós, í samráði við eftirlit
	Skilti



ÚTGAFA	DAGS	ÚTGAFUFERILL	HANNAÐ	TEKNI	YFIRF.

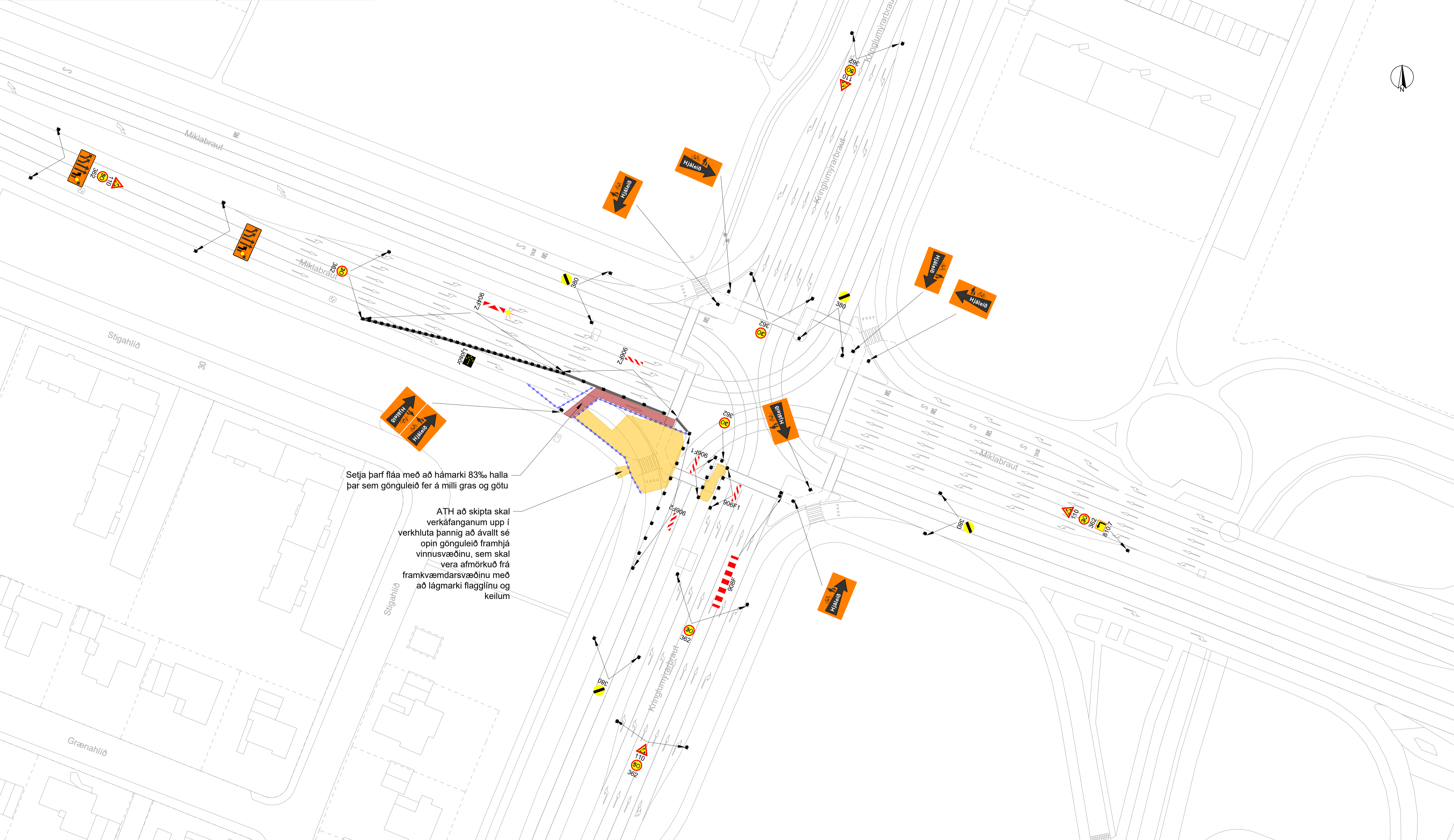
VERKNUMER	101604	HANNAÐ:	SM	Apr 24	
VERKNUMER		TEKNAÐ:	SM	Apr 24	
		YFIRFARID:	SH	17.04.24	
		MÆLT:			
		SAMB:			
DAGS:	17.04.2024	MÆLKVARI:	1:500	BLADSTÆRI:	A1

Krínglumýrarbraut - Miklubraut		TEKNIKA NÚMÉR	Y101
Umferðaröryggisúrbætur			
Vinnusvæðamerkingar			
Áfangi 1 af 4			

O:\Vegagerðin\207\101604_Pverur við ljósskipti gatnamót og kánstæmar09 Teikningar04 Layout_LAY_V.dwg

ÁFANGI 2

Unnið er við framhjálaup inn á Miklubraut að Kringlumýrabraut til suðurs, þar sem göngupverur verður upphækkuð og gerð gangbraut, bætt verður við gatnalýsinguna auk þess sem úrbætur verða gerðar á umferðareyjum (sjá nánar á hönnunarteikningum).
 Loka þarf fyrir göngupverun yfir Kringlumýrabraut sunnan við Miklubraut og er gangandi beint yfir Miklubraut og þverun Kringlumýrabrautar norðan megin.
 Einnig þarf að loka gönguleið í eyju að þverun yfir Miklubraut vestan við Kringlumýrabraut og er gangandi beint á afmarkaða hjáleið framhjá eyjunni og er syðsta akrein Miklubrautar tekin undir þá hjáleið.
 Loka þarf hægribeygjurein frá Miklubraut að Kringlumýrabraut á framkvæmdatíma þessa áfangs ásamt því að syðsta akrein Miklubrautar er lokað og þá verða settar upp merkingar þess vegna eins og sést á teikningu Y202.

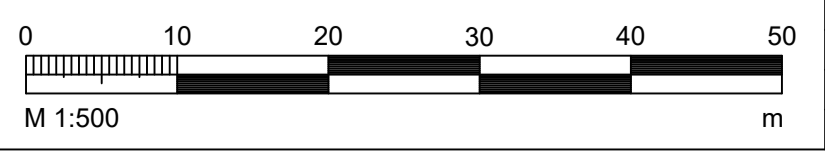


Setja þarf fláa með að hámarki 83% halla þar sem gönguleið fer á milli gras og götu

ATH að skipta skal verkáfanganum upp í verkhluta þannig að ávallt sé opin gönguleið framhjá vinnusvæðinu, sem skal vera afmörkuð frá framkvæmdarsvæðinu með að lágmarki flaggliinu og keilum

SKÝRINGAR:

	Vinnusvæði		Flaggliða og keila
	Gönguhjáleið		Víðvörðunarljós, í samráði við eftirlit
	Þung vörn		Skilti



ÚTÍ. DAGS:	ÚTGÁFUFERILL:	HANNAÐ TEKN. YFIRF.

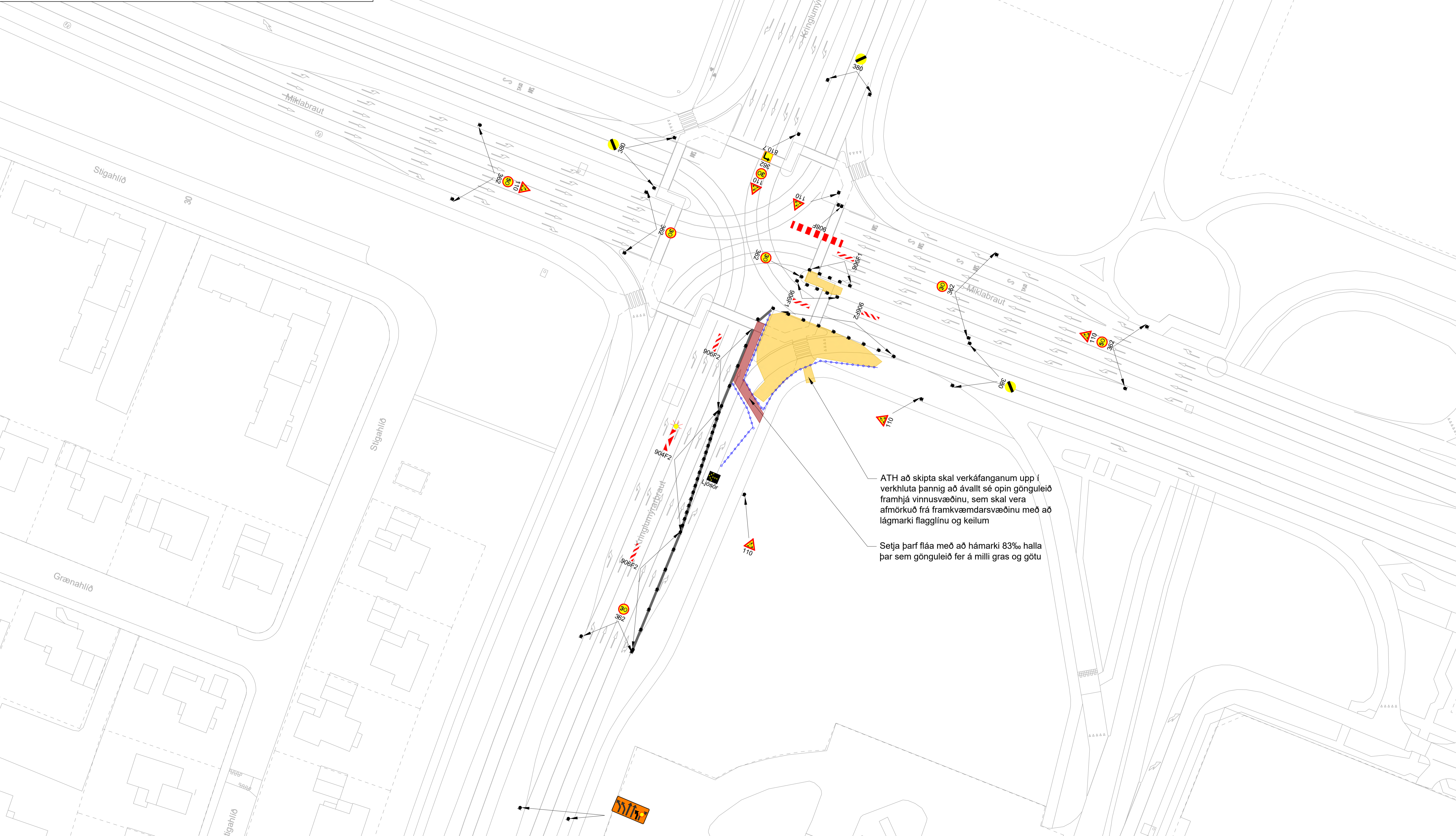
VERKNUMER:	101604	HANNAÐ:	SM	Apr 24
VERKNUMER:		TEKNAÐ:	SM	Apr 24
DAGS:	17.04.2024	YFERFARID:	SH	17.04.24
MÆLKVAFDI:	1:500	MÆLT:		
BLADSTÆRÐ:	A1	SAMB:		

Kringlumýrabraut - Miklubraut	TEKNIKA NÚMÉR
Umferðaröryggisúrbætur	Y102
Vinnusvæðamerkingar	ÚTGÁFA
Áfangi 2 af 4	

O:\Vegagerðin\207\101604_Pverur_vá\loasayd_gatnaod_og_kanstatemar09_Tekninga04_Layout1_A1_V.dwg

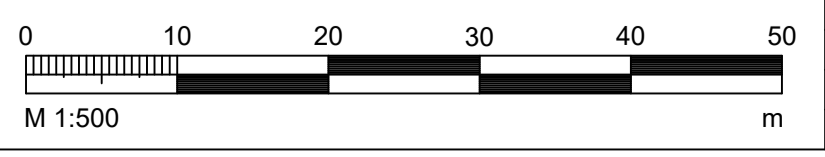
ÁFANGI 3

Unnið er við framhjálaup frá Krínglumýrarbraut inn á Miklubraut til austurs, þar sem gönguverun verður upphækkuð og gerð gangbraut, bætt verður við gatnalýsinguna auk þess sem úrbætur verða gerðar á umferðareyjum (sjá nánar á hönnunarteikningum). Loka þarf fyrir gönguverun yfir Miklubraut austan við Krínglumýrarbraut og er gangandi beint yfir Krínglumýrarbraut og þverun Miklubrautar vestan megin. Einnig þarf að loka gönguleið í eyju í þverun yfir Krínglumýrarbraut sunnan megin við Miklubraut og er gangandi beint á afmarkaða hjáleið framhjá eyjunni og er austasta akrein Krínglumýrarbrautar tekin undir þá hjáleið. Loka þarf hægríbeygjurein frá Krínglumýrarbraut að Miklubraut á framkvæmdatíma þessa áfanga ásamt því að austastu akrein Krínglumýrarbrautar er lokað og þá verða settar upp merkingar þess vegna eins og sést á teikningu Y203.



SKÝRINGAR:

- Vinnusvæði
- Gönguhjáleið
- Þung vörn
- Flagglína og keila
- Viðvörðunarljós, í samráði við eftirlit
- Skilti



ÚTG. DAGS	ÚTGÁFUFRÉLL	HANNAÐ	TEKNI	YFIRF.

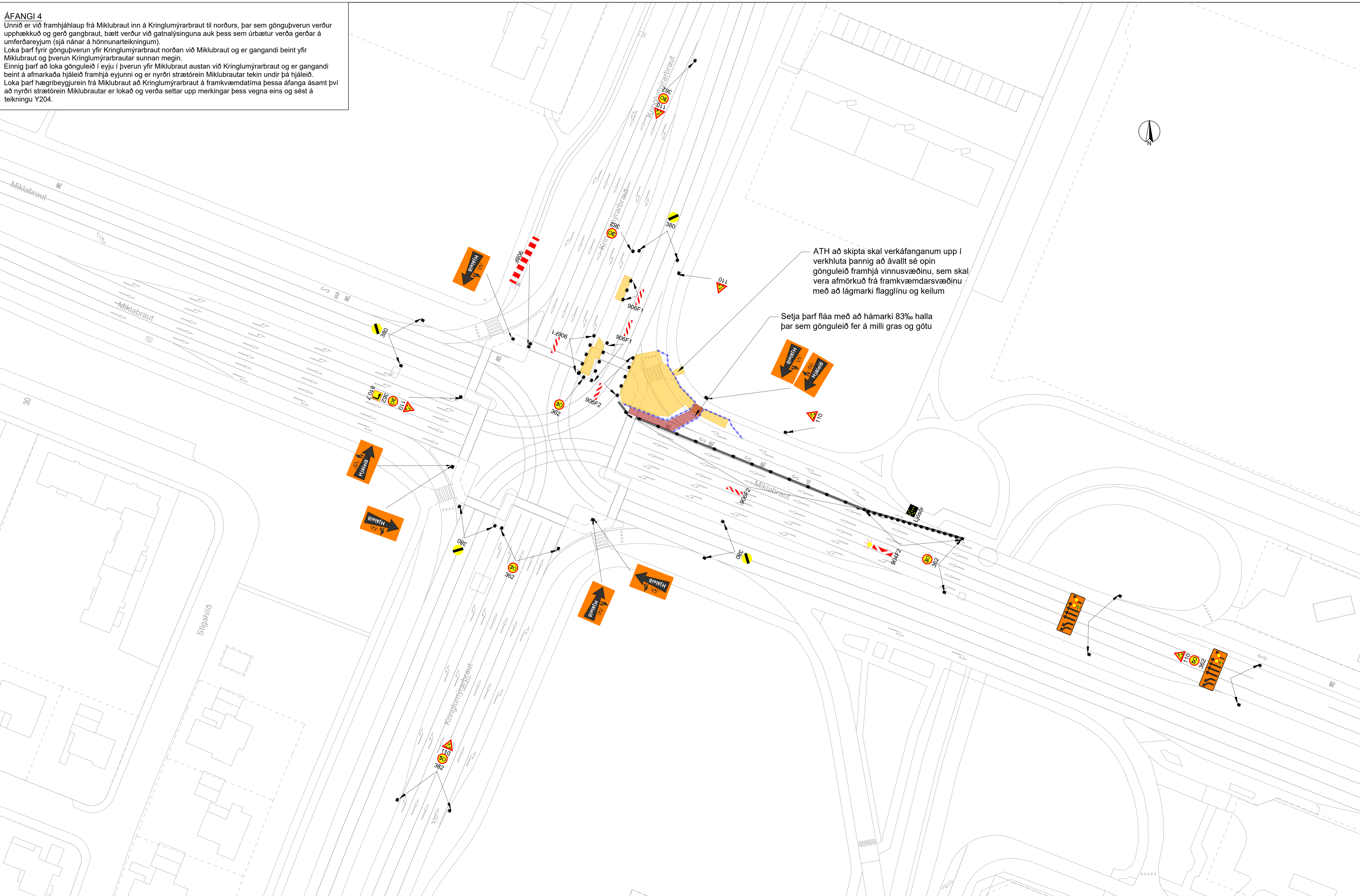
VERKNUMER 101604	HANNAÐ: SM TEKNAÐ: SM YFIRFARID: SH	Apr 24 Apr 24 17.04.24
DAGS: 17.04.2024	MÆLIKVAFI: 1:500	BLADSTÆRÐ: A1

Krínglumýrarbraut - Miklubraut Umferðaröryggisúrbætur	TEKNIKA NÚMÉR Y103
Vinnusvæðamerkingar Áfangi 3 af 4	ÚTGÁFA

O:\Vegagerðin\207\101604_Pverur_vá\loasayd_gatnaod_og_kanastemar09_Tekningar04_LayouLAY_V.dwg

ÁFANGI 4

Unnið er við framhjálaup frá Miklubraut inn á Kringlumýrarbraut til norðurs, þar sem gönguþverun verður upphækkuð og gerð gangbraut, bætt verður við gatnalýsinguna auk þess sem úrbætur verða gerðar á umferðareyjum (sjá nánar á hönnunarteikningum).
 Loka þarf fyrir gönguþverun yfir Kringlumýrarbraut norðan við Miklubraut og er gangandi beint yfir Miklubraut og þverun Kringlumýrarbrautar sunnan megin.
 Einnig þarf að loka gönguleið í eyju í þverun yfir Miklubraut austan við Kringlumýrarbraut og er gangandi beint á afmarkaða hjáleið framhjá eyjunni og er nyrðri strætóreið Miklubrautar tekin undir þá hjáleið.
 Loka þarf hægríbeygjurein frá Miklubraut að Kringlumýrarbraut á framkvæmdatíma þessa áfanga ásamt því að nyrðri strætóreið Miklubrautar er lokað og verða settar upp merkingar þess vegna eins og sést á teikningu Y204.

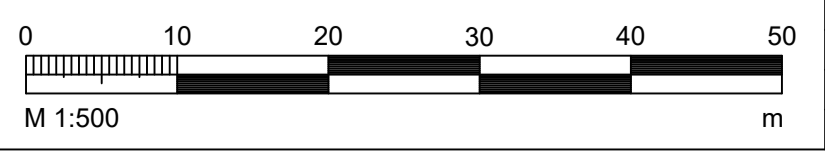


ATH að skipta skal verkáfanganum upp í verkhluta þannig að ávallt sé opin gönguleið framhjá vinnusvæðinu, sem skal vera afmörkuð frá framkvæmdarsvæðinu með að lágmarki flagglínu og keilum

Setja þarf fláa með að hámarki 83‰ halla þar sem gönguleið fer á milli gras og götu

SKÝRINGAR:

	Vinnusvæði		Flagglína og keila
	Gönguhjáleið		Viðvörðunarljós, í samráði við eftirlit
	Pung vörn		Skilti

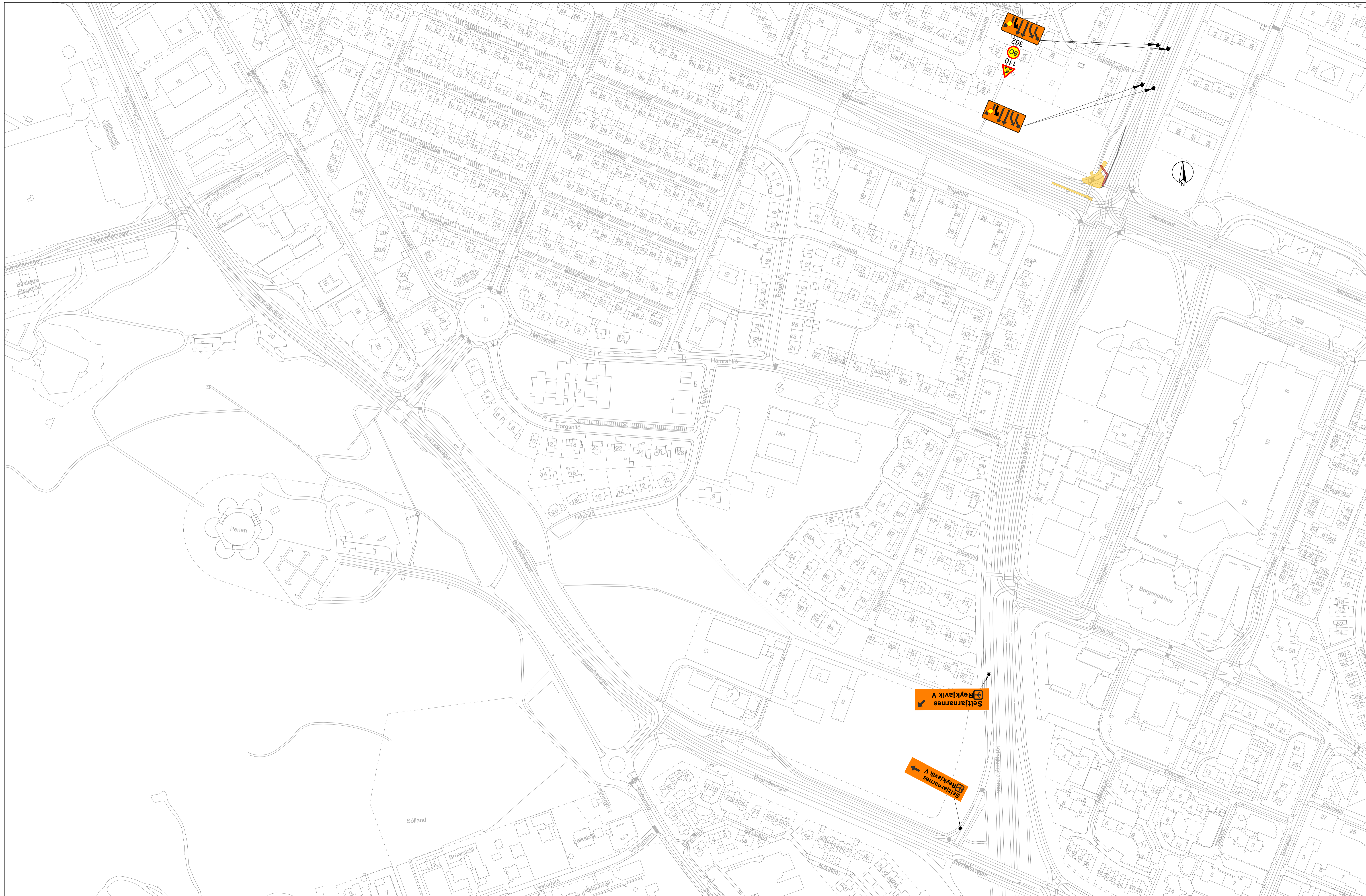


ÚTGAFA	DAGS	ÚTGÁFUFRILL	HANNAÐ	TEKNI	YFIRF.







VERKNUMER	101604	HANNAÐ:	SM	Apr 24
VERKNUMER		TEKNAÐ:	SM	Apr 24
DAGS:	17.04.2024	YFIRFARIR:	SH	17.04.24
MÆLKVAFRI:	1:500	MÆLT:		
BLADSTÆRÐ:	A1	SAMB:		

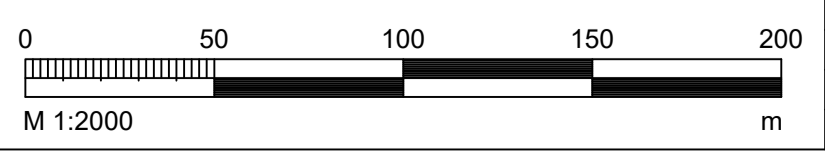
Kringlumýrarbraut - Miklubraut	TEKNIKA NÚMÉR
Umferðaröryggisúrbætur	Y104
Vinnusvæðamerkingar	ÚTGÁFA
Áfangi 4 af 4	

O:\Vegagerðin\207\101604_Pverur við ljóssýð gatanum og kringlumýrarbraut\04 Layout\AY_V.dwg



O:\Vegagerðin\207\101604_P-vegarir vólfasskyld gataand og kanstemaar09 Takninga04 Layout_LAY_V.dwg

SKÝRINGAR:	
	Vinnusvæði
	Gönguhjáleió
	Pung vörn
	Flaggliða og keila
	Viðvörðunarljós, í samráði við eftirlit
	Skilti



ÚTGAFA	ÚTGAUFERILL	HANNAÐ	TEKNI	YFIR


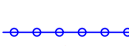






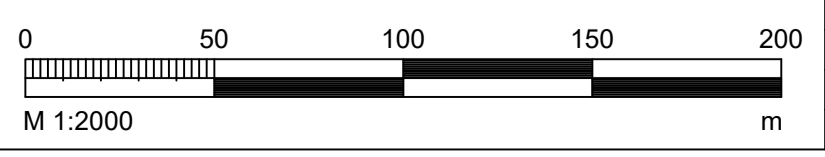
VERKNUMER 101604	HANNAÐ: SM Apr 24	TEKNAÐ: SM Apr 24
VERKNUMER	YFIRFARIR: SH 17.04.24	MELT: SAMB
DAGS: 17.04.2024	MÆLIKVAFRI: 1:2000	BLAÐSTÆRI: A1

Kringlumýrarbraut - Miklabraut Umferðaröryggisúrðætur	TEKNIKA NUMER Y201
Vinnusvæðamerkingar Áfangi 1 af 4 Hjáleióir	ÚTGAFA



SKÝRINGAR:

	Vinnusvæði		Flaggliða og keila
	Gönguhjáleió		Víðvörðunarlíós, í samráði við eftirlit
	Pung vörn		Skilti

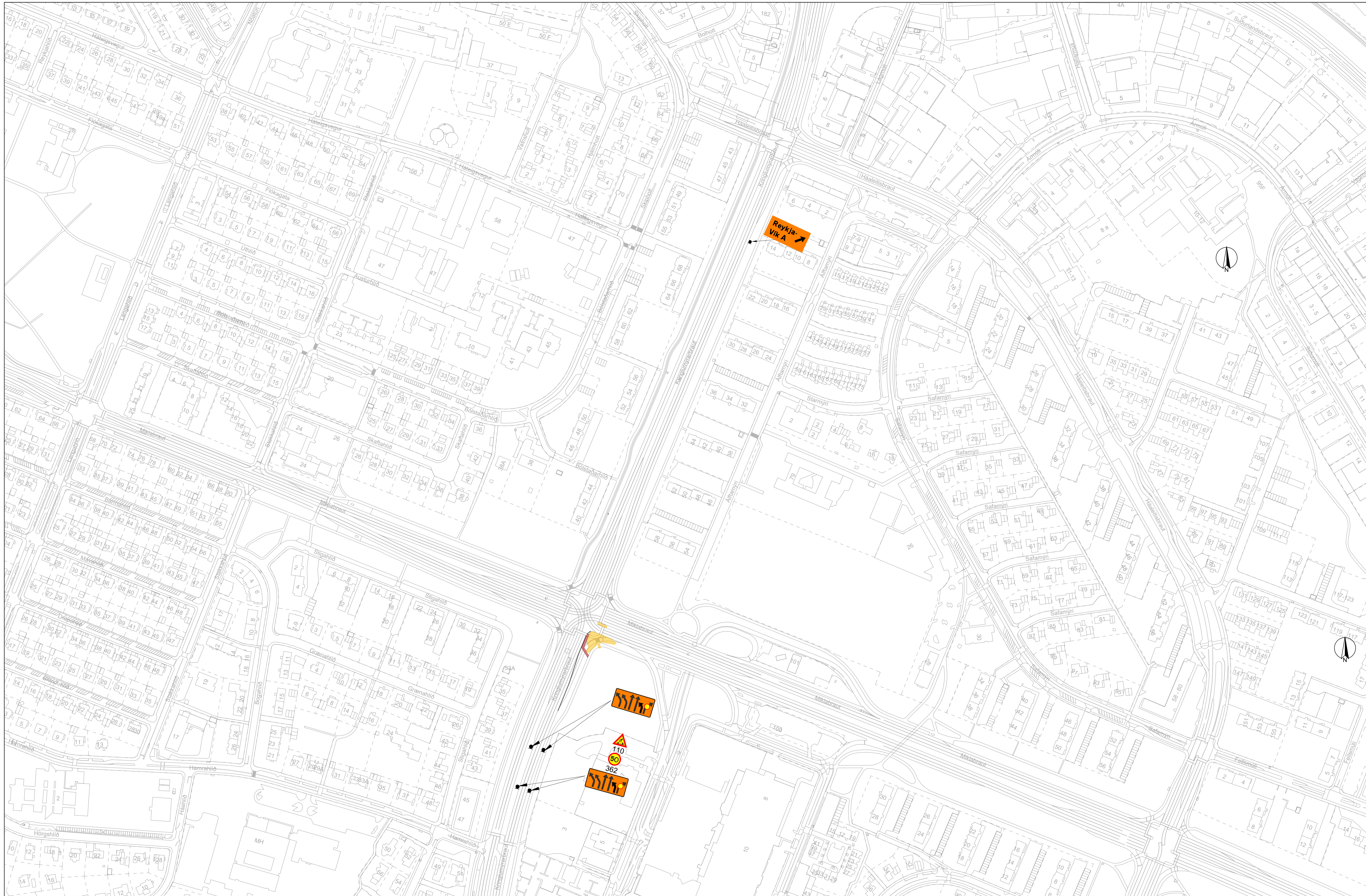


ÚTS. DAGS	ÚTGÁFUPERILL	HANNAÐ	TEKNI	YFIRF.

VERKNUMER 101604	HANNAÐ: SM TEKNAÐ: SM YFIRFARIR: SH MÉLT: SAMB.	Apr 24 Apr 24 17.04.24
DAGS: 17.04.2024	MÆLIKVAFRI: 1:2000	BLAÐSTÆRI: A1


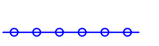




Kringlumýrarbraut - Miklabraut Umferðaröryggisúrberður	TEKNIKA NÚMER Y202
Vinnusvæðamerkingar Áfangi 2 af 4 Hjáleióir	ÚTGÁFA

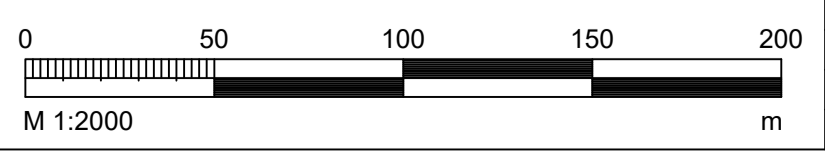
O:\Vegagerðin\207\101604_P_venarir_vá\kassayó\gatanand_og_kanstaranar09_Tekningar04_Layout_LAY_v.dwg



O:\Vegagerðin\207\101604_Pevernar vólfassýð gásmaró og kánstamar09 Tekningu04 Layout_LAY_v.0wg

SKÝRINGAR:

	Vinnusvæði		Flaggliða og keila
	Gönguhjáleió		Víðvörðunarljós, í samráði við eftirlit
	Pung vörn		Skilti









ÚTGAFA	ÚTGAFAFERILL	HANNAÐ	TEKNI	YFIR

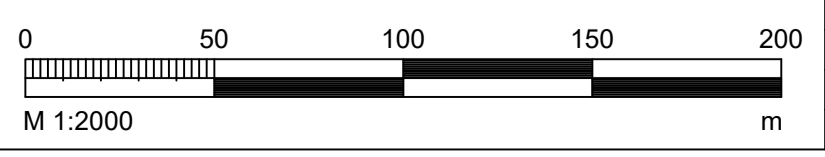
VERKNUMÉR	HANNAÐ	SM	Apr 24
101604	TEKNAÐ	SM	Apr 24
VERKNUMÉR	YFIRFARIR	SH	17.04.24
DAGS	MÆLKVÆÐI	BLAÐSTÆÐ	A1
17.04.2024	1:2000		

Kringlumýrarbraut - Miklabraut		TEKNIKA NÚMÉR
Umferðaröryggisúrbætur		Y203
Vinnusvæðamerkingar		ÚTGAFA
Áfangi 3 af 4		
Hjáleióir		



SKÝRINGAR:

	Vinnusvæði		Flagglina og keila
	Gönguhjáleió		Víðvörðunarljós, í samráði við eftirlit
	Pung vörn		Skilti



ÚTS. DAGS.	ÚTGÁFUPELL	HANNAÐ TEKN. YFIRF.

VERKNUMER	101604	HANNAÐ SM	Apr 24
VERKNUMER		TEKNAÐ SM	Apr 24
		YFIRFARIR SH	17.04.24
		MÆLT SAMB.	
DAGS.	17.04.2024	MÆLKVAFI 1:2000	BLADSTÆRI A1

Kringlumýrarbraut - Miklastræti	TEKNIKA NÚMÉR
Umferðaröryggisúrbætur	Y204
Vinnusvæðamerkingar	
Áfangi 4 af 4	
Hjáleióir	

C:\Vegagerdin\207\101604_Pevernar vólfassvöð gáttamál og kánstamál09 Takningu04 Layout_LAY_V.dwg