



Reykjavíkurborg



## Borgartún

### Gatnamót við Hallgerðargötu



Júní 2023



## A202 Teikningaskrá

Borgartún - Gatnamót við Hallgerðargötu

Síðast breytt

17.06.2022

Teikn.nr.	Heiti teikningar	Útgáfudags.	Breyting (í gildi)	
			Staða	dags.
<b>A</b>	<b>Forsíða og teikningaskrá</b>			
A201	Forsíða	31.05.2023		
A202	Teikningaskrá	31.05.2023		
<b>B</b>	<b>Yfirlit</b>			
B201	Yfirlitsmynd	31.05.2023		
B202	Núverandi lagnir - Borgartún	31.05.2023		
B203	Núverandi lagnir - Hallgerðargata	31.05.2023		
B204	Upprif	31.05.2023		
<b>E</b>	<b>Götur</b>			
E201	Gatnahönnun - Grunnmynd - Borgartún	31.05.2023		
E202	Gatnahönnun - Grunnmynd - Hallgerðargata	31.05.2023		
<b>F</b>	<b>Kennisnið</b>			
F201	Kennisnið - Borgartún	31.05.2023		
F202	Kennisnið - Hallgerðargata	31.05.2023		
F203	Kennisnið - Hlíðargata 4	31.05.2023		
F204	Kennisnið - Hlíðargata 5	31.05.2023		
<b>J</b>	<b>Deili</b>			
J201	Þverun gangandi og hjólandi - Borgartún - Grunnmynd	31.05.2023		
J202	Þverun gangandi og hjólandi - Hallgerðargata - Grunnmynd og snið	31.05.2023		
J203	Hjólaborar við Hallgerðargötu - Grunnmynd og deili	31.05.2023		
<b>L</b>	<b>Skilti og umferðamerkingar</b>			
L201	Umferðarskilti og yfirborðsmerkingar	31.05.2023		
<b>M</b>	<b>Umferðarljós</b>			
M201	Umferðarljós - Umferðarljósastólpar	31.05.2023		
M202	Umferðarljós - Umferðarljósalignir	31.05.2023		
M203	Deili	31.05.2023		
<b>N</b>	<b>Gatnalýsing</b>			
N201	Gatnalýsing - Grunnmynd, Borgartún	31.05.2023		
N202	Gatnalýsing - Grunnmynd, garður	31.05.2023		
N204	Gatnalýsing - Grunnmynd, Hallgerðargata	31.05.2023		
N204	Gatnalýsing - Kennisnið	31.05.2023		
<b>O</b>	<b>Landlagshönnun</b>			
O201	Landslagshönnun - Almenningsgarður - Yfirlitsmynd	31.05.2023		
O202	Landslagshönnun - Almenningsgarður - Efnisval	31.05.2023		
O203	Landslagshönnun - Almenningsgarður - Hæðir	31.05.2023		
O204	Landslagshönnun - Almenningsgarður - Málsetningar	31.05.2023		
O205	Landslagshönnun - Almenningsgarður - Gróðurval	31.05.2023		
O206	Landslagshönnun - Umferðareyjar - Gróðurval	31.05.2023		
O207	Landslagshönnun - Umferðareyjar - Efnisval	31.05.2023		
O208	Landslagshönnun - Almenningsgarður - Snið og deili	31.05.2023		
O209	Landslagshönnun - Hallgerðargata - Gróðurval beða	31.05.2023		
O210	Landslagshönnun - Hallgerðargata - Gróðurbeð, kennisnið	31.05.2023		
O211	Landslagshönnun - Hallgerðargata - Gróðurval beða	31.05.2023		
<b>Y</b>	<b>Vinnusvæðamerking</b>			
Y201	Vinnusvæðamerkingar - Áfangi 1	31.05.2023		
Y202	Vinnusvæðamerkingar - Áfangi 2	31.05.2023		
Y203	Vinnusvæðamerkingar - Áfangi 3	31.05.2023		
Y204	Vinnusvæðamerkingar - Áfangi 4	31.05.2023		
Y205	Vinnusvæðamerkingar - Áfangi 5	31.05.2023		
Y206	Vinnusvæðamerkingar - Áfangi 6	31.05.2023		
Y207	Vinnusvæðamerkingar - Áfangi 7	31.05.2023		
Y208	Vinnusvæðamerkingar - Áfangi 8	31.05.2023		
Y209	Vinnusvæðamerkingar - Áfangi 9	31.05.2023		

## A202 Teikningaskrá

Borgartún - Gatnamót við Hallgerðargötu

Síðast breytt

17.06.2022

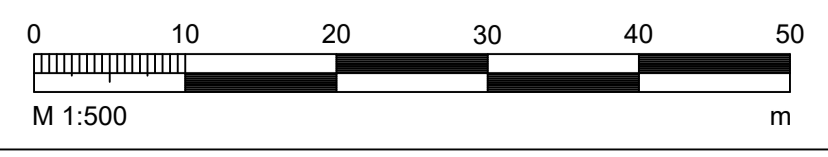
Teikn.nr.	Heiti teikningar	Útgáfu- dags.	Breyting (í gildi)	
			Staða	dags.
Y211	Vinnusvæðamerkingar - Áfangi 1, Lokun á Borgartúni -Merking hjáleiða	31.05.2023		
Y212	Vinnusvæðamerkingar - Áfangi 2, Lokun á Borgartúni - Merking hjáleiða	31.05.2023		
<b>Reykjavíkurborg</b>	<b>Umferðarljós, umferðarskilti og hjólagrindur</b>			
D1	Umferðarljós - Deiliteikning	24.05.2018		
D2	Umferðarljós - Deiliteikning	05.11.2021		
D3	Umferðarljós - Deiliteikning	24.05.2018		
47	Staðsetning og frágangur undirstæða - hæð skilta	20.05.2009		
48	Skiltasteinar og yfirborðsfrágangur í gangstétt	20.05.2009		
49	Festingar fyrir umferðarmerki - Yfirlitsmynd	Júní 2009		
421-02	Hjólagrindur	11.01.2008		
<b>Veitur</b>	<b>Fráveita</b>			
195-EFU-0001	Fráveita - Niðurföll - grunnmynd			
LAV-460	Staðalsnið - Vatnsveita	22.10.2018		
LAV-504	Staðalsnið - Fráveita	20.04.2014		



ORR: Reykjavíkurborg\_33361150\_Borgartún\_Hallgerðargata\_Verkhönnun09\_Tekningar4\_Layout-SuburLay\_B.rvg

**Skýringar:**

Verkmörk	-----
Lóðarmörk	-----

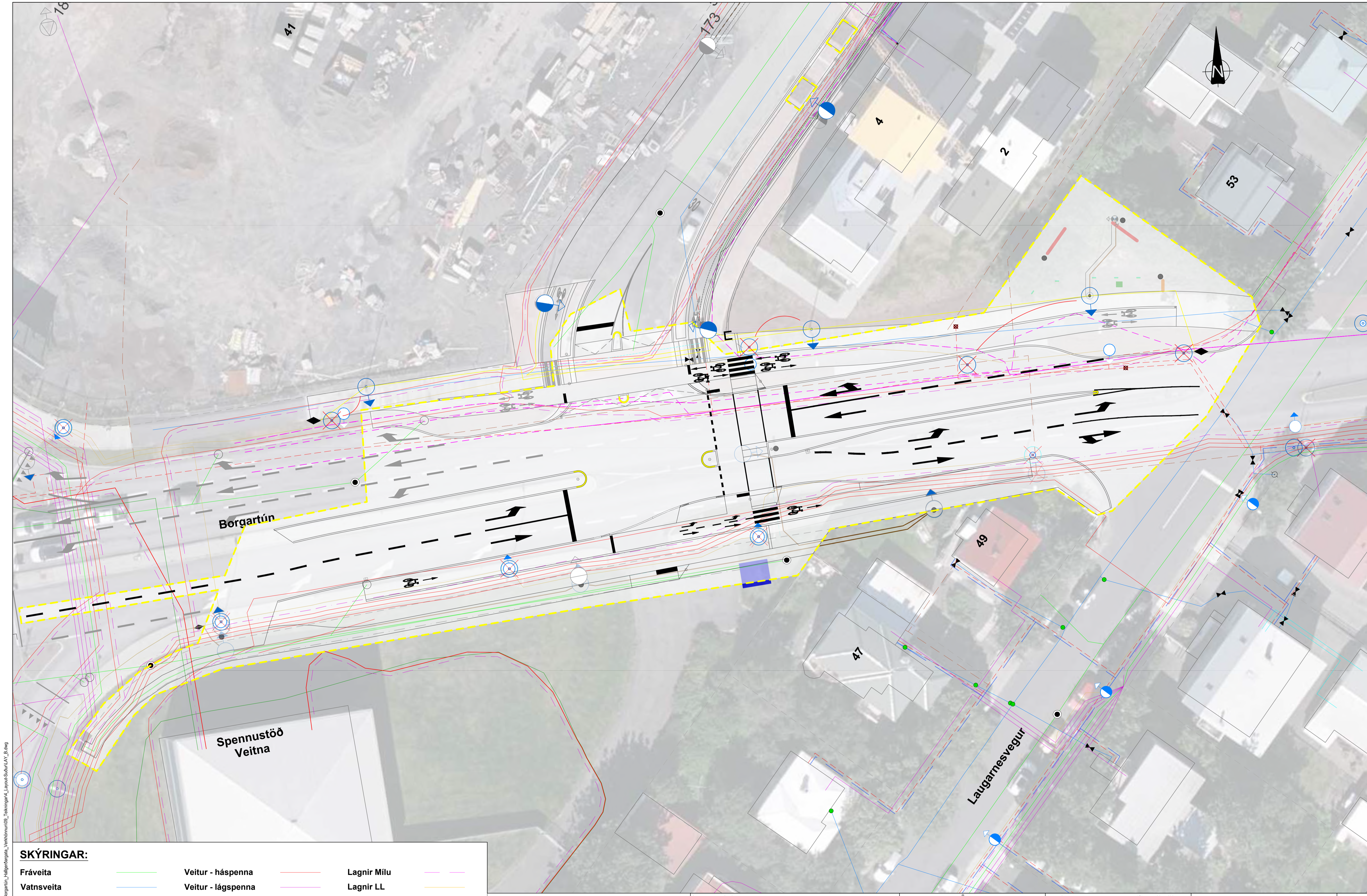


ÚTGAFA	ÚTGAFAFERILL	HANNAÐ	TEKNI	YFIRF.

Reykjavíkurborg

VERKNUMER	3336-1150	HANNAÐ:	EDJ	Mars '22
VERKNUMER		TEKNAÐ:	EDJ	Mars '22
DAGS:	31.05.2023	YFIRFARÐ:	ÖRYNT	
MÆLKVARI:	1:500	MÆLT:	HH	
		SAÐ:		
		BLAÐSTÆRÐ:	A1	

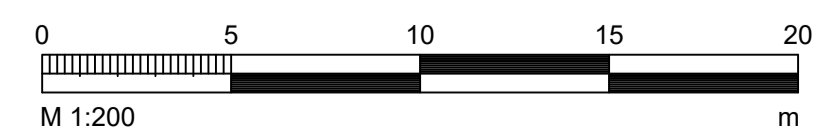
Borgartún við Hallgerðargötu	TEKNIKA NÚMÉR
Yfirritsmynd	B201
	ÚTGAFA



ORRReykjavikurborg\_33361150\_Borgartun\_Hallgerdargata\_Verkhounun09\_Tekningar4\_Layout-SjoutLay\_B.rwg

**SKÝRINGAR:**

Fráveita		Veitur - háspenna		Lagnir Milu	
Vatnsveita		Veitur - lágsþenna		Lagnir LL	
Hitaveita		Stýrilagnir		Ný hönnun	
Götuljósastrengur		Aflagðarlagnir		Verkmörk	
Ljósastaur		Brunnur		Þjónustuloki H	
Götuljós - núverandi		Niðurfall		Þjónustuloki V	

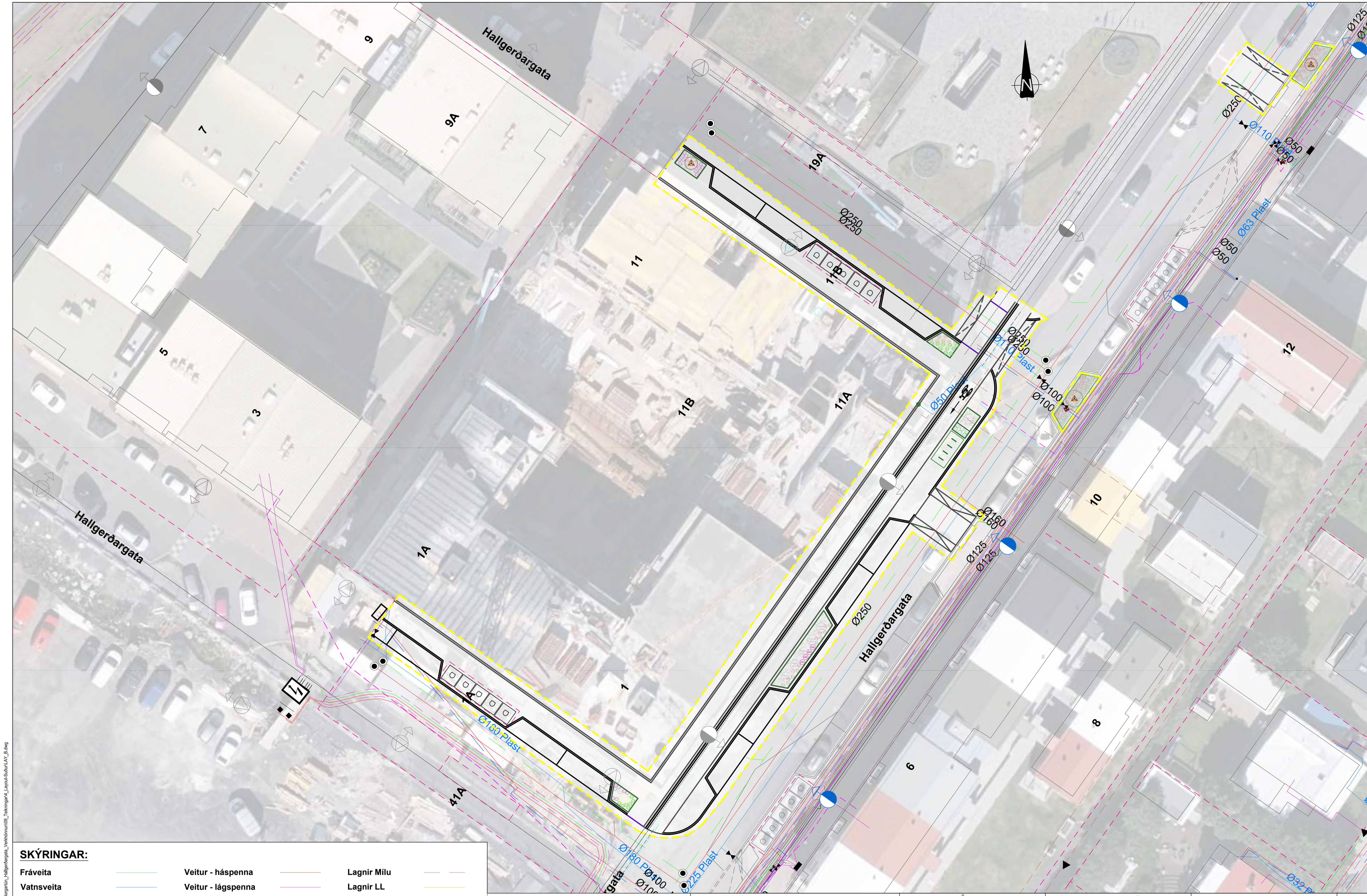


ÚTGAFA	DAGS	ÚTGAFUFERILL	HANNAÐ	TEKNI	YFIRF.



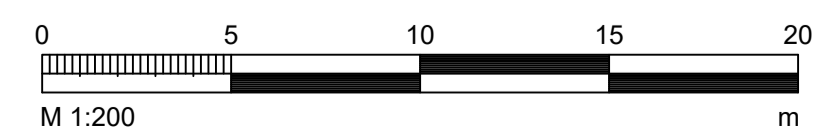
VERKNUMER	3336-1150	HANNAÐ:	JSI	Mars '22	
VERKNUMER		TEKNAÐ:	EDJ	Mars '22	
		YFIRFARIR:	ÖRYNT		
		MÆLT:	HH		
		SAMB:			
DAGS:	31.05.2023	MÆLKVAFRI:	1:200	BLADSTÆÐ:	A1

Borgartún við Hallgerðargötu	TEKNIKA NÚMÉR	B202
Núverandi lagnir Borgartún	ÚTGÁFA	



**SKÝRINGAR:**

Fráveita		Veitur - háspenna		Lagnir Milu	
Vatnsveita		Veitur - lágspenna		Lagnir LL	
Hitaveita		Stýrilagnir		Ný hönnun	
Götuljósastrengur		Aflagðarlagnir		Verkmörk	
Ljósastaur		Brunnur		Þjónustuloki H	
Götuljós - núverandi		Niðurfali		Þjónustuloki V	



ÚTGAFA	ÚTGAFAFERILL	HANNAÐ	TEKNI	YFIRF

Reykjavíkurborg

VERKNUMER	3336-1150	HANNAÐ:	EP
VERKNUMER		TEKNI:	EYK
		YFIRFAR:	ÖRYNT
		MÆLT:	
		SAMB:	
DAGS:	31.05.2023	MÆLKVARI:	1:200
		BLADSTÆR:	A1

Borgartún við Hallgerðargötu	TEKNIKA NÚMÉR
Núverandi lagnir Hallgerðargata	B203
	ÚTGAFA

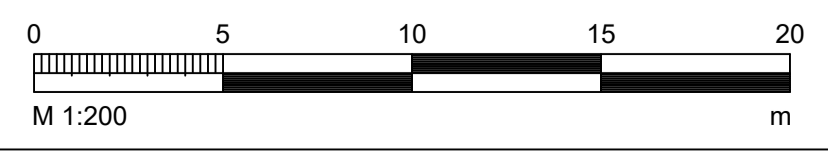
C:\RR\Reykjavikurborg\_33361150\_Borgartun\_Hallgerdargata\_Verknumun09\_Tekningar4\_Layout\_Skjal\_LAY\_B.dwg



ORR\Reykjavikurborg\_33361150\_Borgartun\_Hallgerdargata\_Verknumun09\_Tekningar4\_Layout-SuburLay\_B\_Upprif.dwg

**SKÝRINGAR:**

Upprif malbiks		Fræsun malbiks	
Upprif steypu		Upprif kantsteins	
Upprif gróðurs		Verkmörk	
Upprif hellna		Lóðamörk	
Upprif malbiks, stigur			

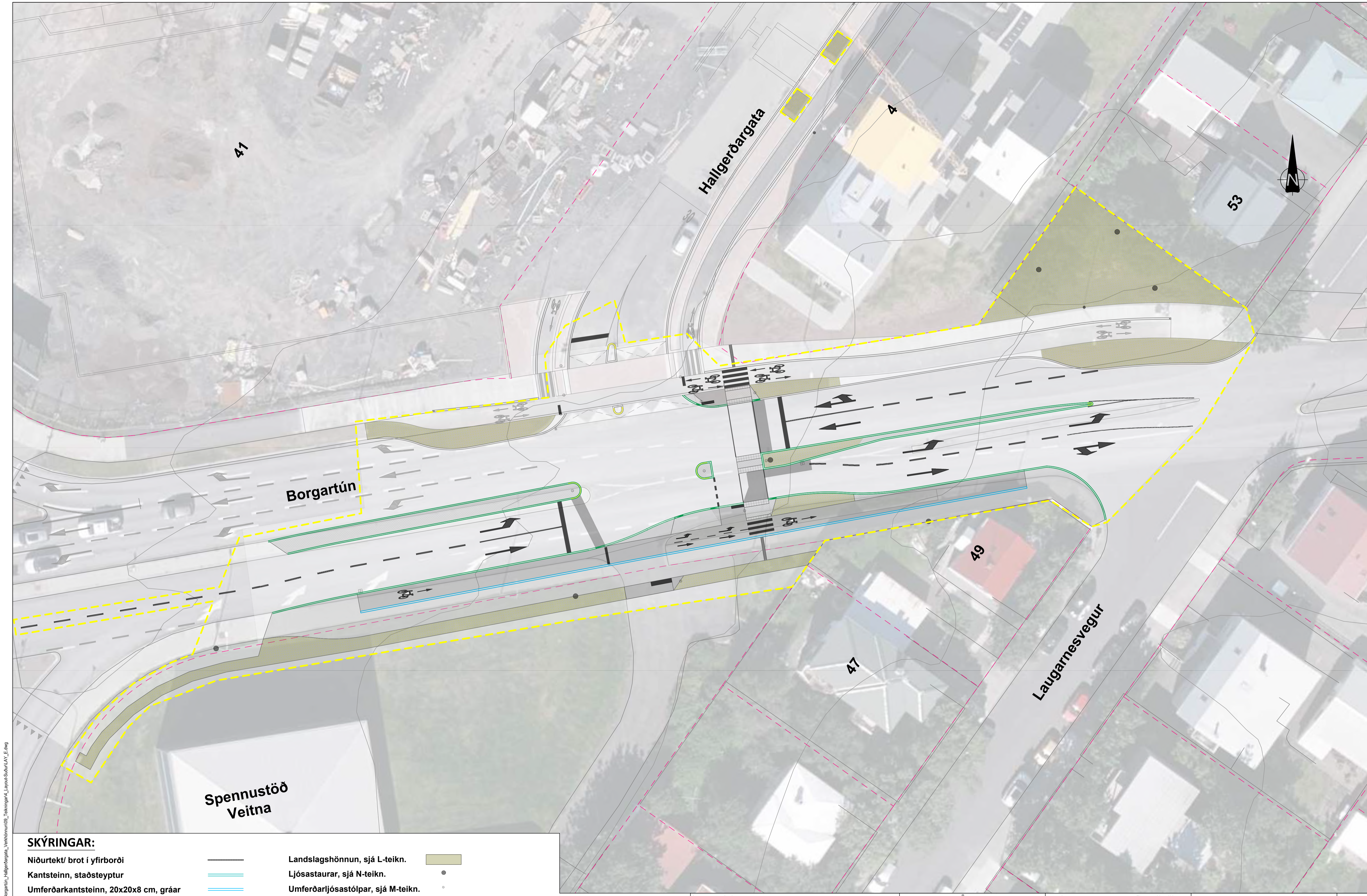


ÚTGAFA	DAGS	ÚTGAUFUPERILL	HANNAÐ	TEKNI	YFIRF.

Reykjavíkurborg

VERKNUMUR 3336-1150	HANNAÐ: TEKNAÐ: YFIRFARÐ: MÆLT: SAMÞ:	ED: EYK: ÖRYNT: HH:
DAGS: 31.05.2023	MÆLIKVARI: 1:500	BLADSTÆÐ: A1

Borgartún við Hallgerðargötu	TEKNI NÚMÉR B204
Upprif	ÚTGAFA

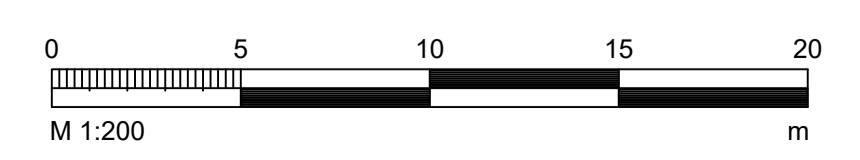



ORR\Reykjavikurborg\_33361150\_Borgartun\_Hallgerdargata\_Verkbounun09\_Tekningar4\_Layout-SjoutLAY\_E.rwg

**SKÝRINGAR:**

- Niðurtekt/ brot í yfirborði
- Kantsteinn, staðsteyptur
- Umferðarkantsteinn, 20x20x8 cm, gráar
- Viðvörðunarahellur, 30x30x6 cm, hvítar
- Steypa gangstéttar
- Malbik hjólastígs
- Malbik götu v/ lagnaskurða

- Landslagshönnun, sjá L-teikn.
- Ljósastaurar, sjá N-teikn.
- Umferðarljósastólpar, sjá M-teikn.
- Niðurföll, sjá 195-EFU-teikn
- Lóðarmörk
- Verkmörk



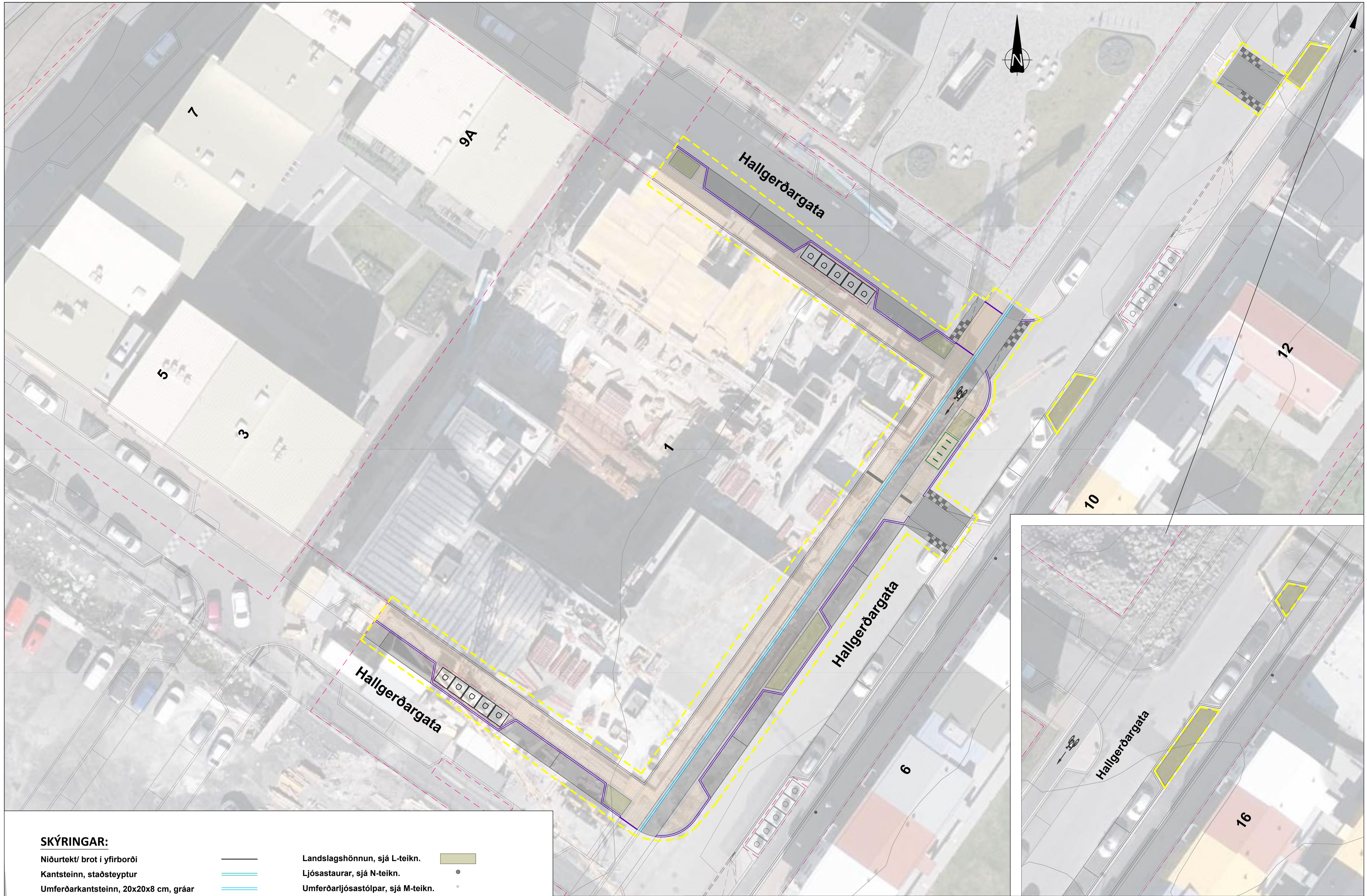
ÚTGAFA	DAGS	ÚTGAFUFERILL	HANNAÐ	TEKNI	YFIRF.



VERKNUMER	3336-1150	HANNAÐ:	ED	Mars '22	
VERKNUMER		TEKNAÐ:	EDJ	Mars '22	
		YFIRFARID:	ÖRYNT		
		MÆLT:	HH		
		SAMB:			
DAGS:	31.05.2023	MÆLKVARI:	1:200	BLADSTÆRÐ:	A1


Borgartún við Hallgerðargötu	TEKNIKA NÚMÉR	E201
Gatnahönnun Grunnmynd Borgartún	ÚTGÁFA	



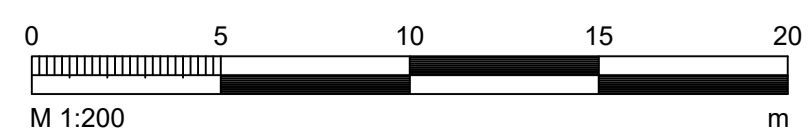
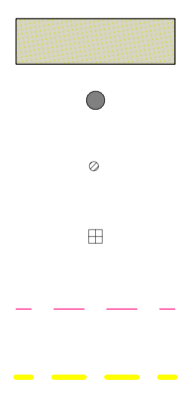


**SKÝRINGAR:**

- Niðurtek/ brot í yfirborði
- Kantsteinn, staðsteyptur
- Umferðarkantsteinn, 20x20x8 cm, gráar
- Viðvörðunargrá, 30x30x6 cm, hvítar
- Steypa gangstéttar
- Malbik hjólastígs
- Malbik götu v/ lagnaskurða



- Landslagshönnun, sjá L-teikn.
- Ljósastaurar, sjá N-teikn.
- Umferðarljósastólpar, sjá M-teikn.
- Niðurföll, sjá 195-EFU-teikn
- Lóðarmörk
- Verkmörk



ÚTGAFA	DAGS	ÚTGAFUPERILL	HANNAÐ	TEKNI	YFIRF.

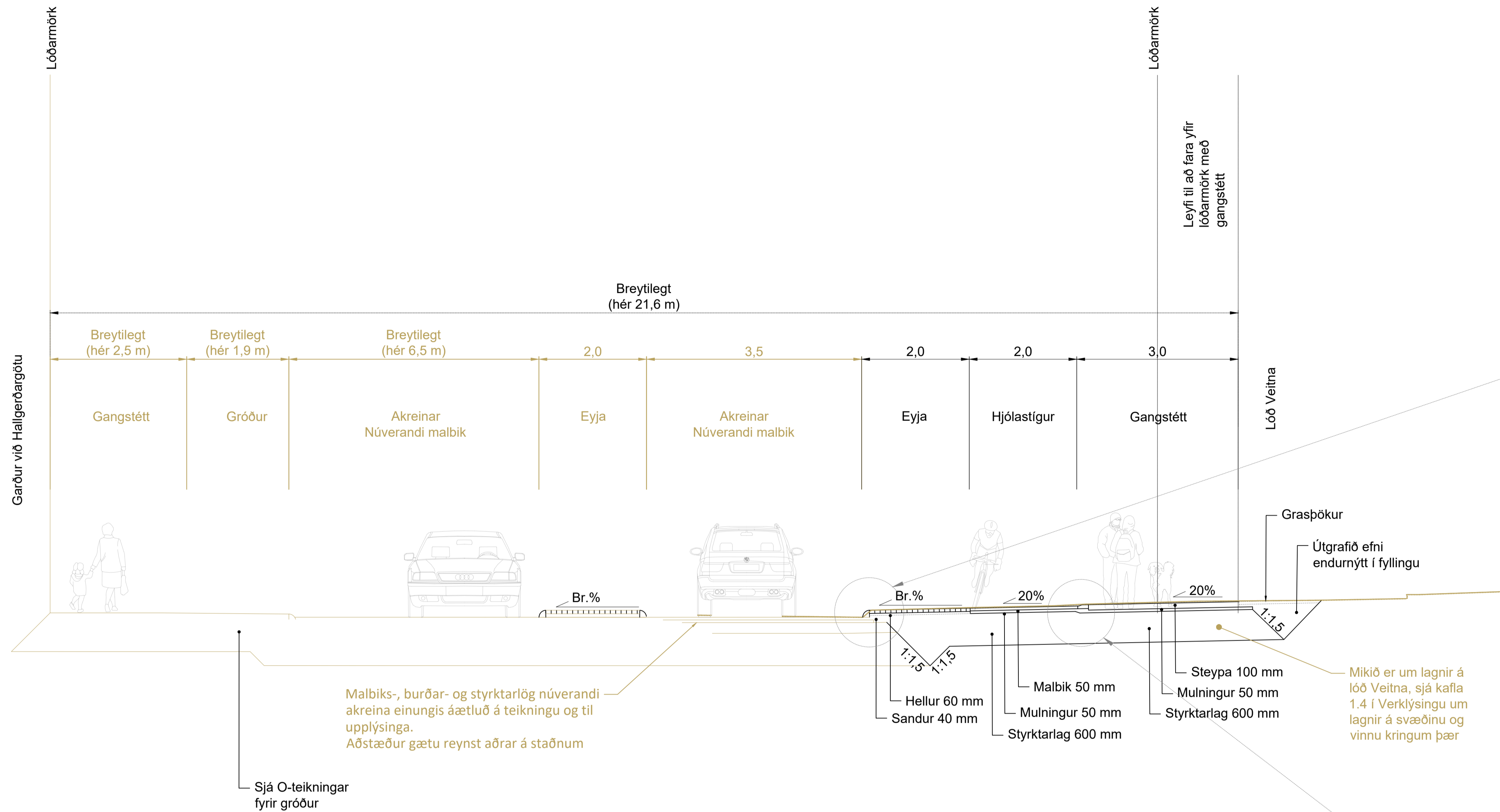


VERKNUMER 3336-1150	HANNAÐ: TEKNI: YFIRFAR: MÆLT: SAMÞ:	ED EYK ÖRYNT
DAGS: 31.05.2023	MÆLIKVARI 1:200	BLAÐSTÆÐ A1

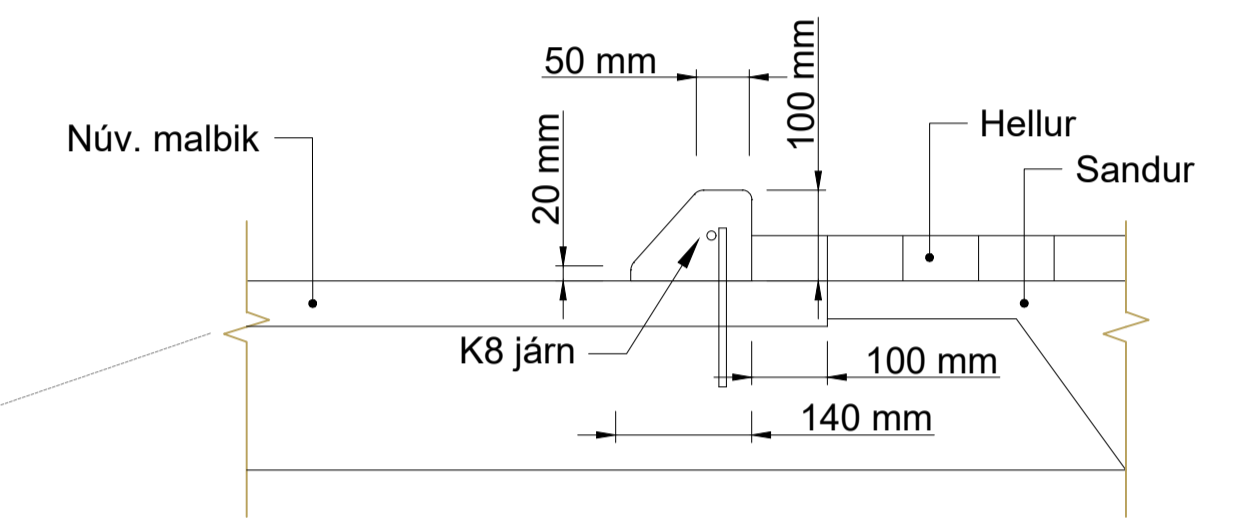
Borgartún við Hallgerðargötu	TEKNI NÚMÉR E202
Gatnahönnun Grunnmynd Hallgerðargata	ÚTGÁFA

ORRReykjavikurborg\_33361150\_Borgartun\_Hallgerdargata\_Verknumun09\_Tekningun09\_Tekningun09\_Layout-SuburLAY\_E.rwg

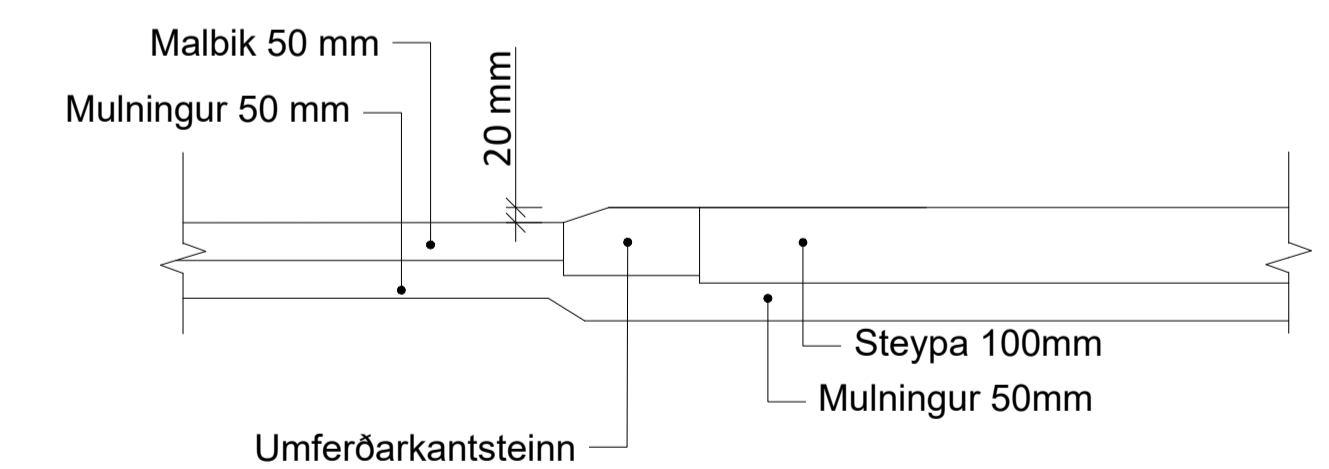
Borgartún  
Mælikvarði: 1:50



Staðsteyptur kantsteinn 100 mm  
Mælikvarði: 1:10

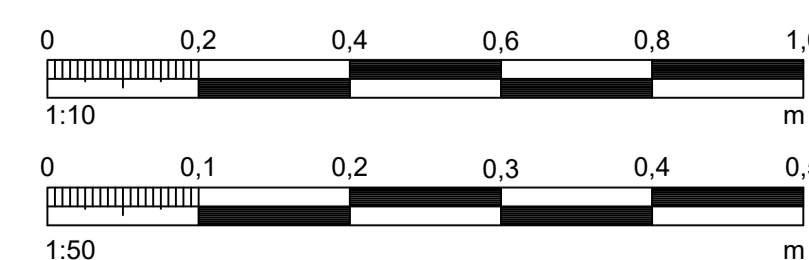


Umferðarkantsteinn  
Mælikvarði: 1:10



SKÝRINGAR:

- Búið að gera
- Kemur síðar



Öll mál eru í metrum nema annað sé tekið fram.

ÚTGAFA	DAGS	ÚTGÁFUFRÉLL	HANNAÐ	TEKNI	YFIRF.



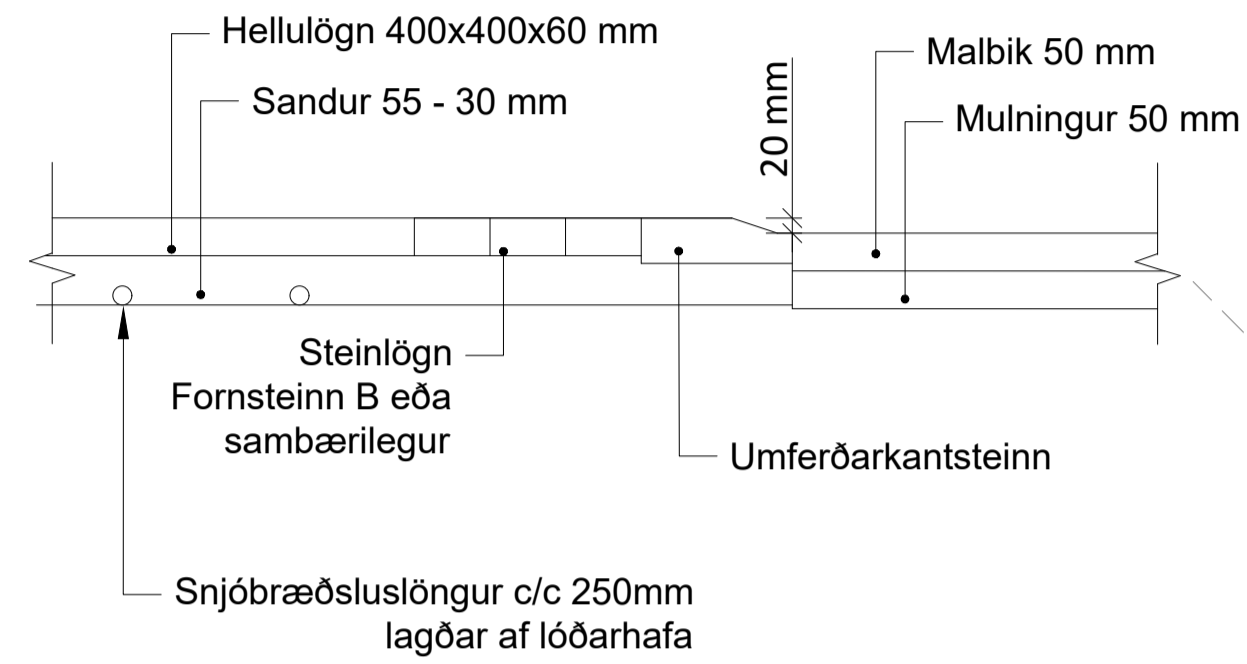
VERKNUMER	HANNAÐ	ED	Márs '22
3336-1150	EDJ	EDJ	Márs '22
VERKNUMER	YFIRFARIR	ORÝNT	
	MÆLT:	HH	
	SAMB.		
DAGS	MÆLIKVARÐI	BLAÐSTÆRÐ	
31.05.2023	1:10, 1:50	A1	

VERKNUMER	TEKNI	YFIRF.	MÆLT:	SAMB.	BLAÐSTÆRÐ	

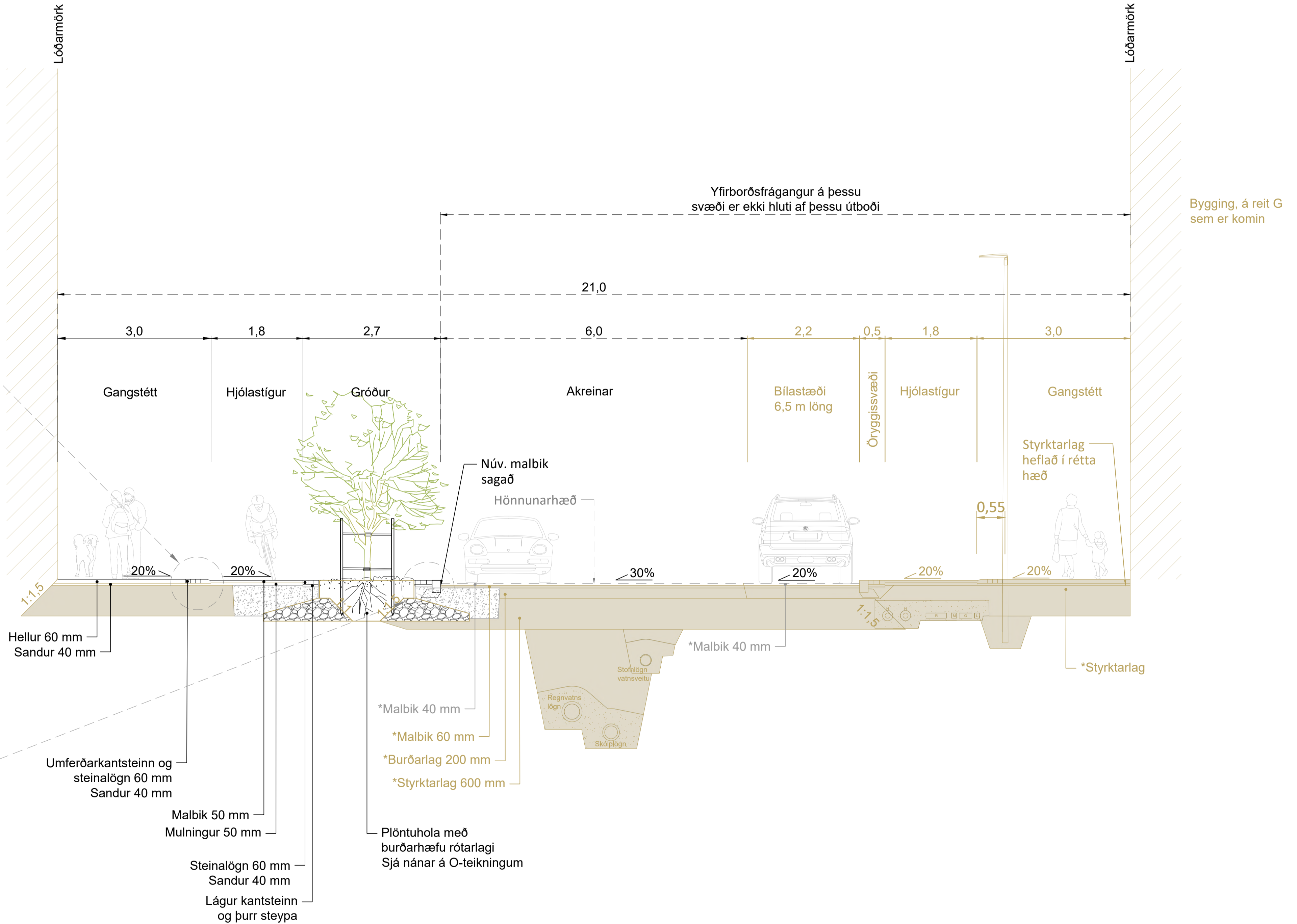
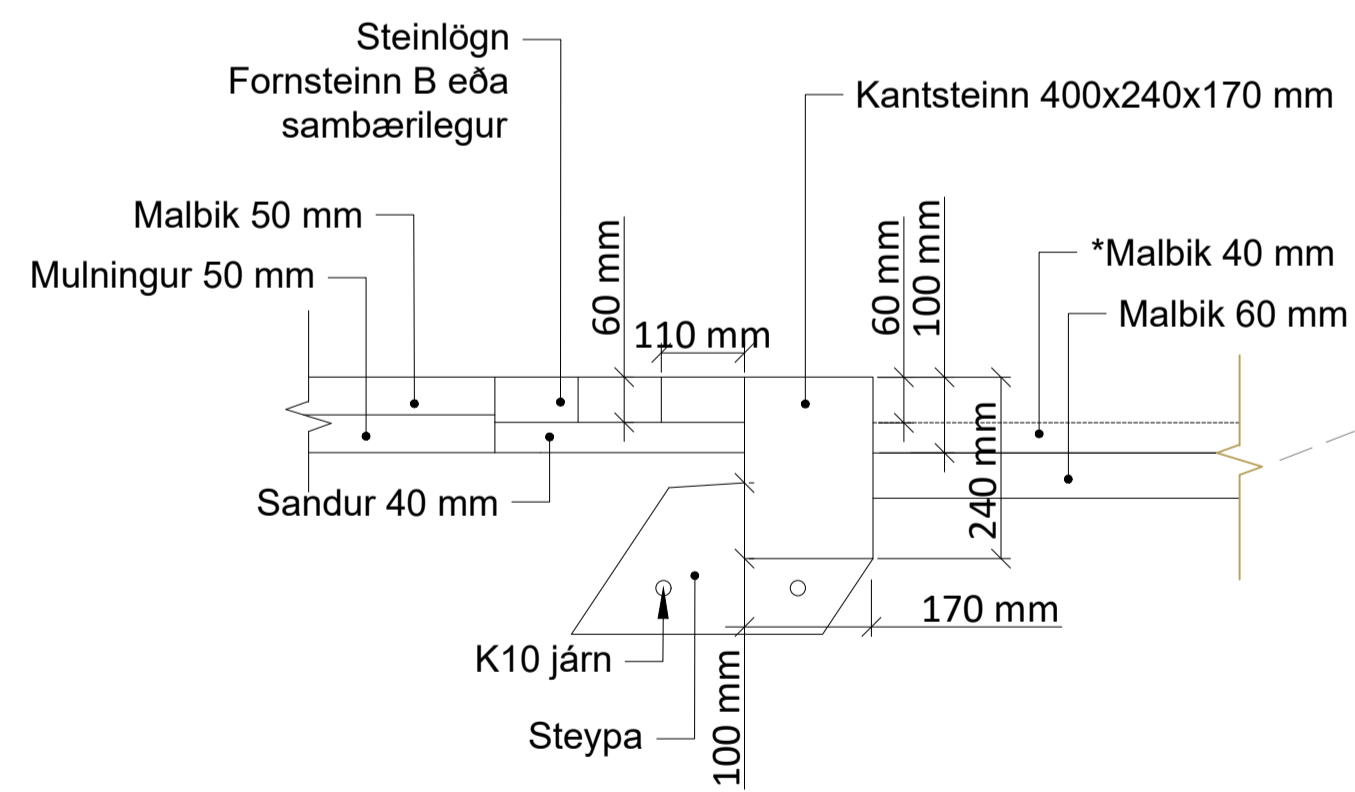
TEKNI	NUMER

Hallgerðargata  
Mælikvarði: 1:50

Umferðarkantsteinn  
Mælikvarði: 1:10

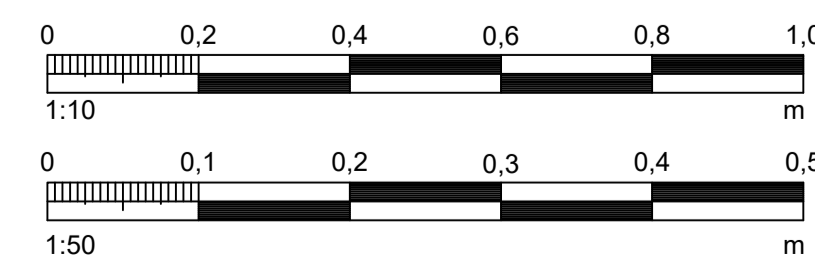


Kantsteinn, steinlagður  
Mælikvarði: 1:10



SKÝRINGAR:

- Búið að gera
- Kemur síðar



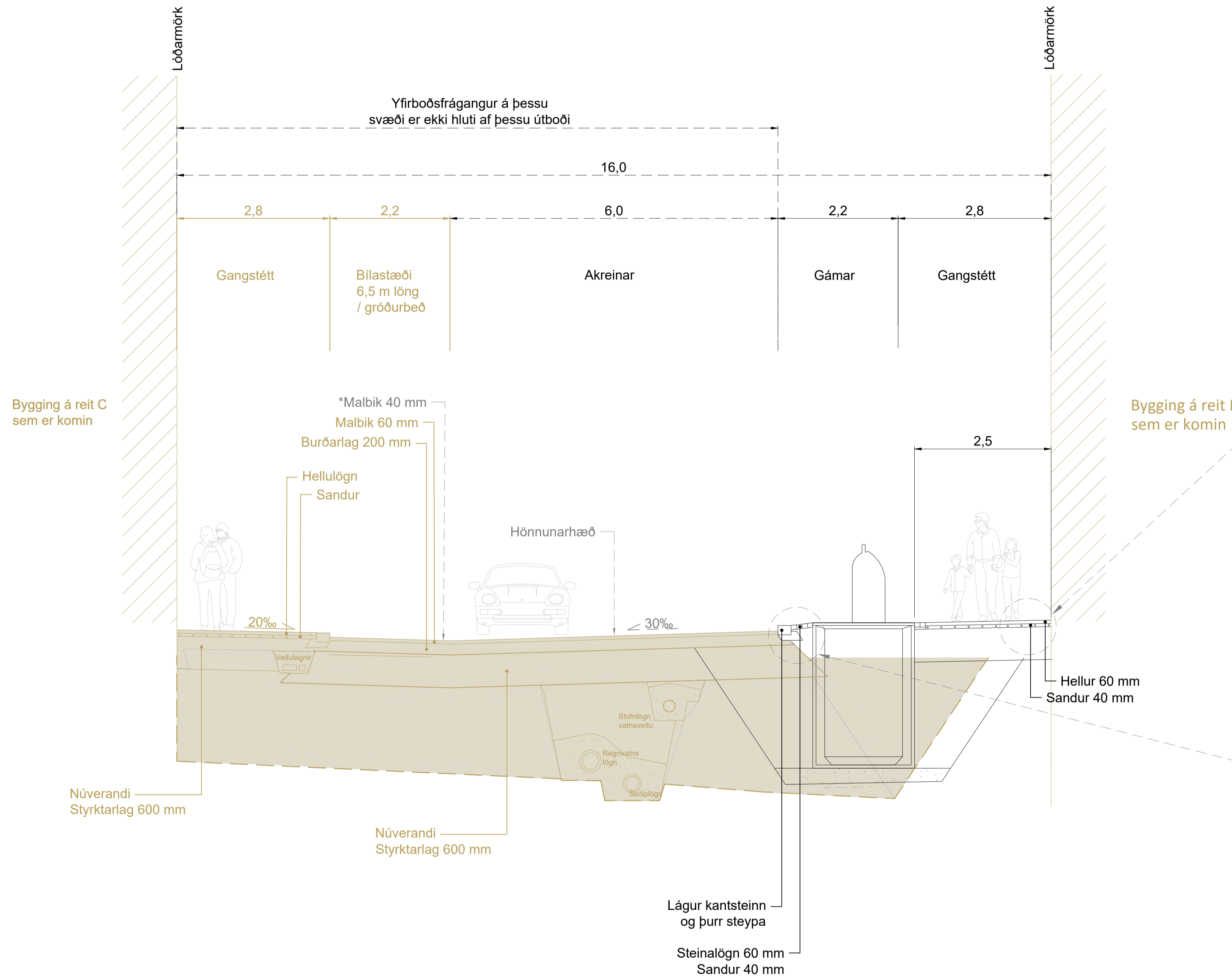
Öll mál eru í metrum nema annað sé tekið fram.

ÚTGAFA	ÚTGAFAFERILL	HANNAÐ	TEKNI	YFIRF.

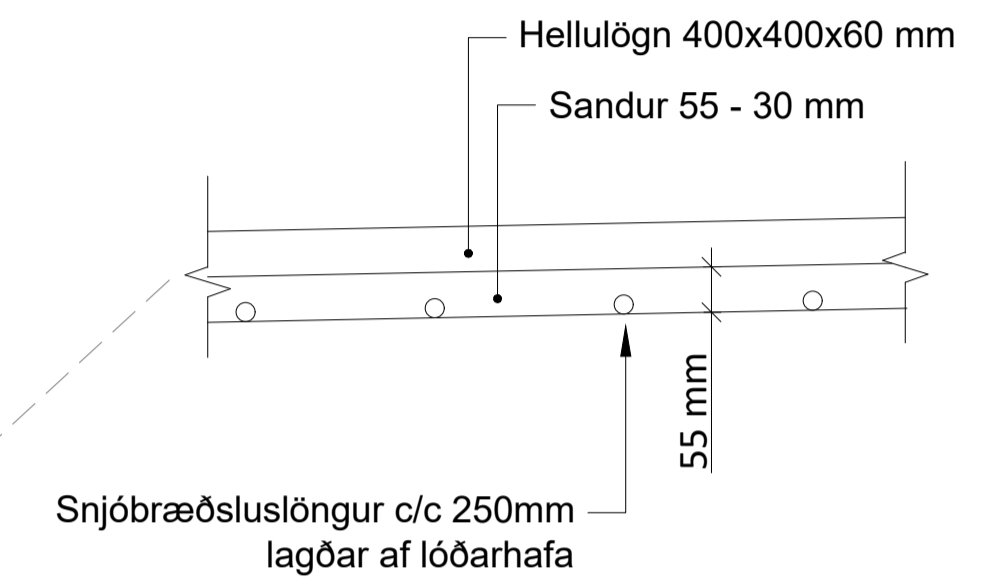


VERKNUMER 3336-1150	HANNAÐ TEKNI YFIRFARIR MÆLT SAMÞ.	EP EYK Mars '23 ÖRYNT	Borgartún við Hallgerðargötu	TEKNI NUMER F202
DAGS 31.05.2023	MÆLIKVARÐI 1:10, 1:50	BLADSTÆRÐ A1	Kennisnið Hallgerðargata	ÚTGAFA

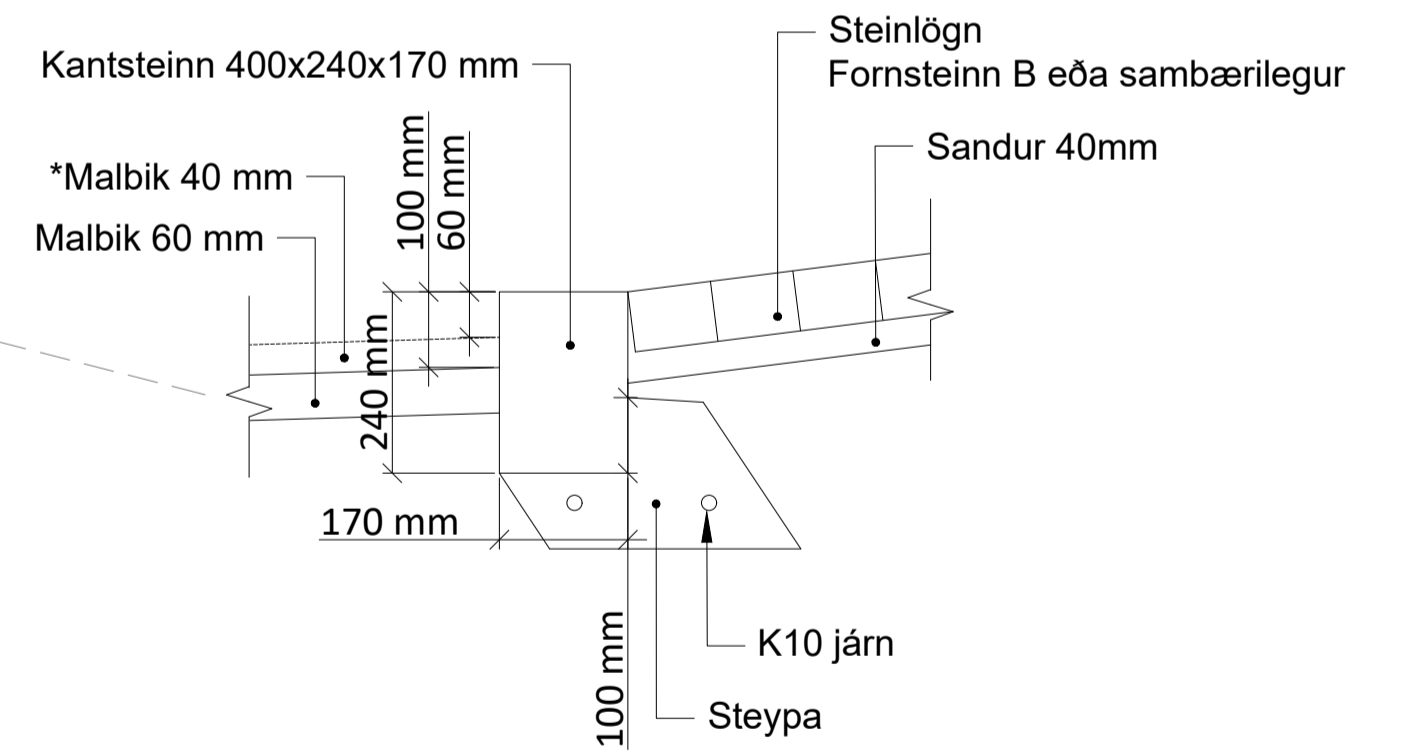
Hlíðargata 4  
Mælikvarði: 1:50



Hellulögn  
Mælikvarði: 1:10



Kantsteinn, steinlagður  
Mælikvarði: 1:10



SKÝRINGAR:

- Búið að gera
- Kemur síðar



Öll mál eru í metrum nema annað sé tekið fram.

ÚTGAFA	ÚTGAFAFERILL	HANNAÐ	TEKNI	YFIRF.

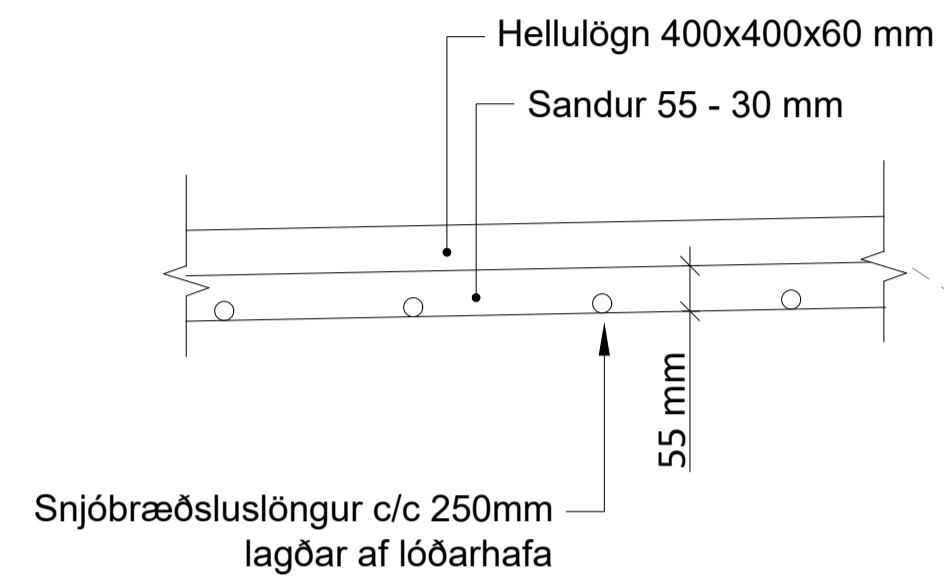


VERKNUMER	3336-1150	HANNAÐ	EP	Mars '23	
VERKNUMER		TEKNAÐ	EYK		
		YFIRFARIR	ÖRYNT		
		MÆLT			
		SAMB.			
DAGS.	31.05.2023	MÆLIKVARÐI	1:10, 1:50	BLAÐSTÆRÐ	A1

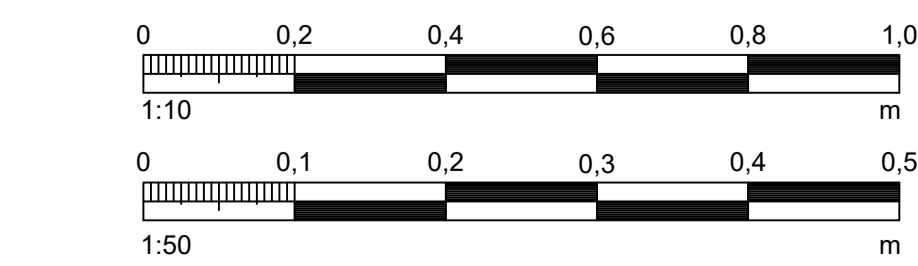
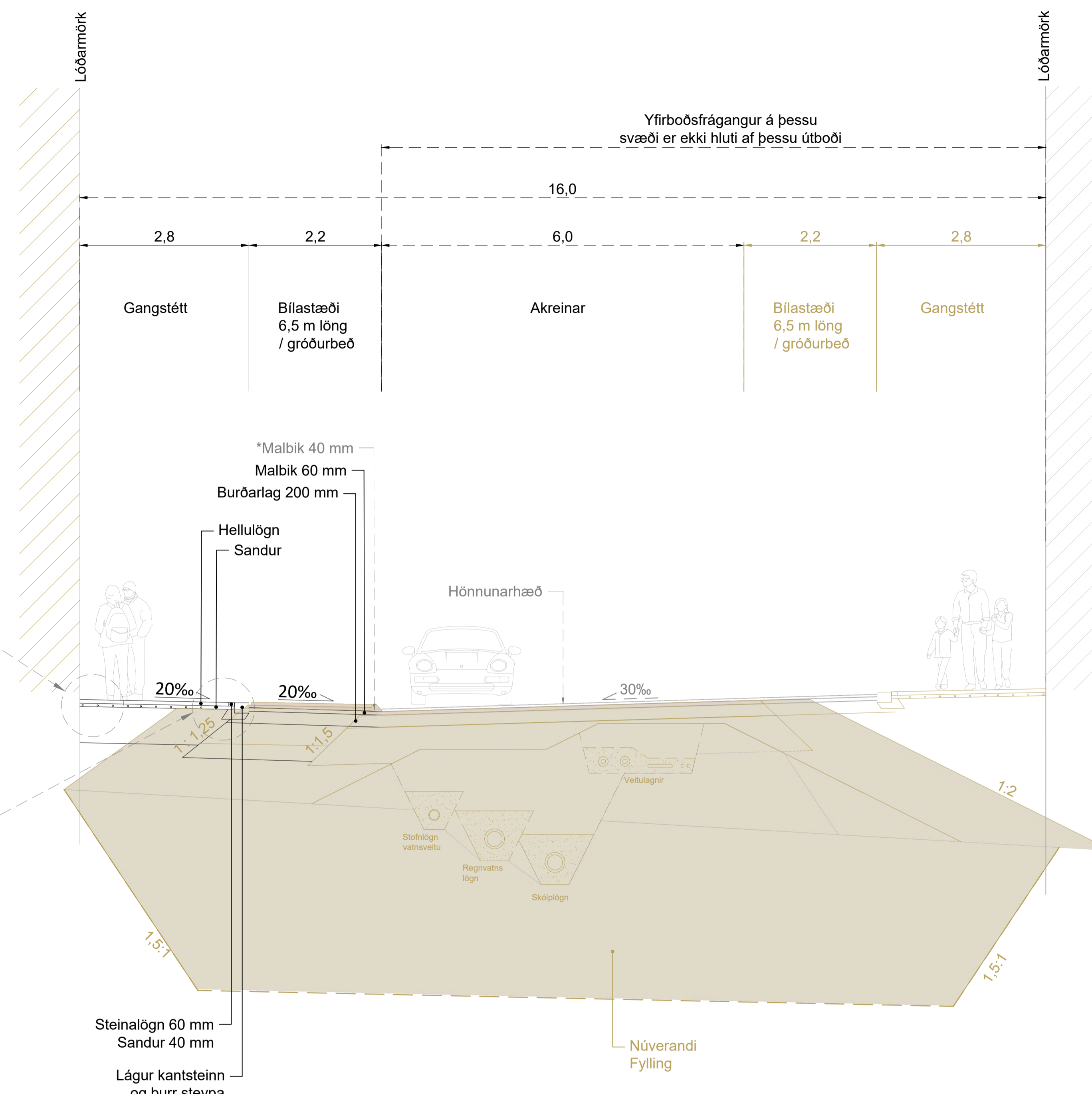
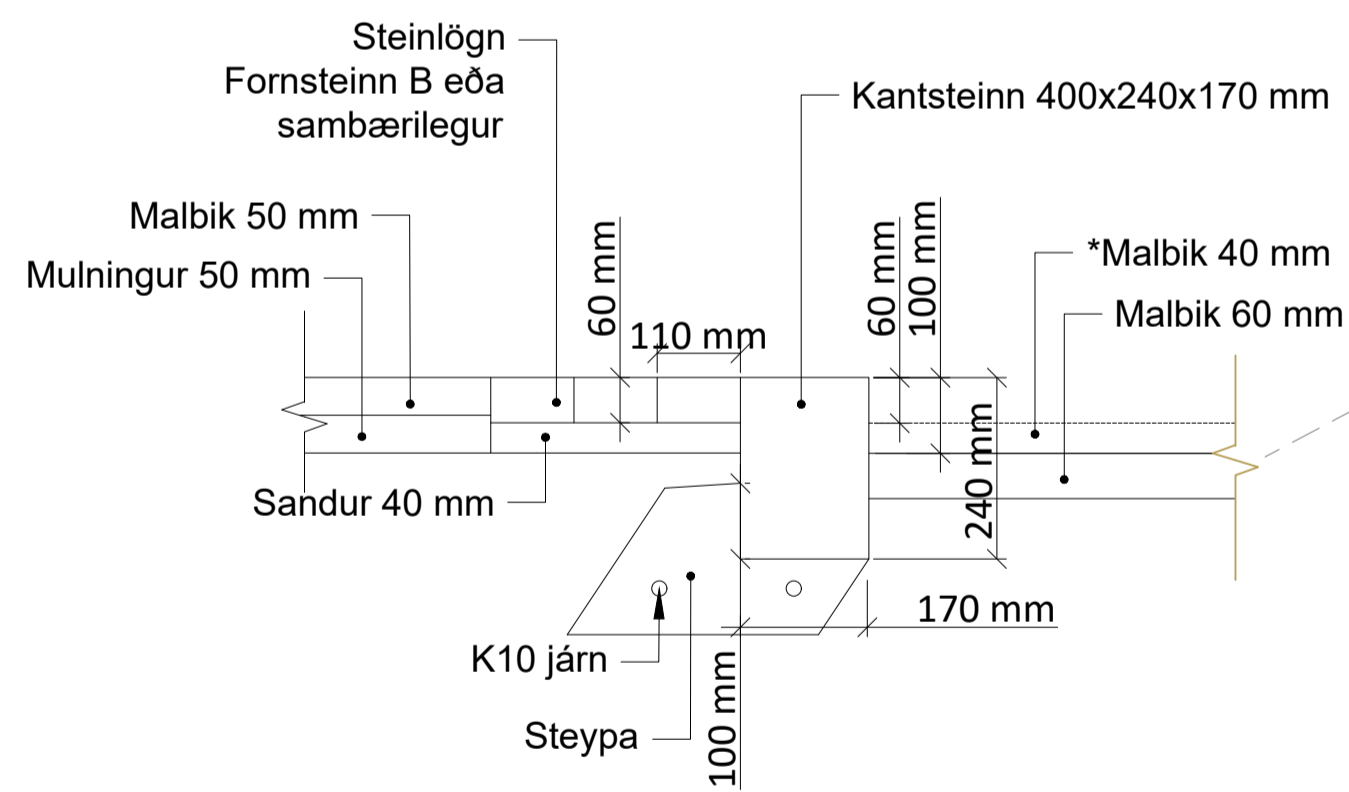
Borgartún við Hallgerðargötu	TEKNIKA NÚMÉR	F203
Kennisnið Hlíðargata 4	ÚTGAFA	

Hlíðargata 5  
Mælikvarði: 1:50

Hellulögn  
Mælikvarði: 1:10



Kantsteinn, steinlagður  
Mælikvarði: 1:10



Öll mál eru í metrum nema annað sé tekið fram.

SKÝRINGAR:

- Búið að gera
- Kemur síðar

Tímabundin gangstétt og kantsteinn við Reit E eru fjarlægð

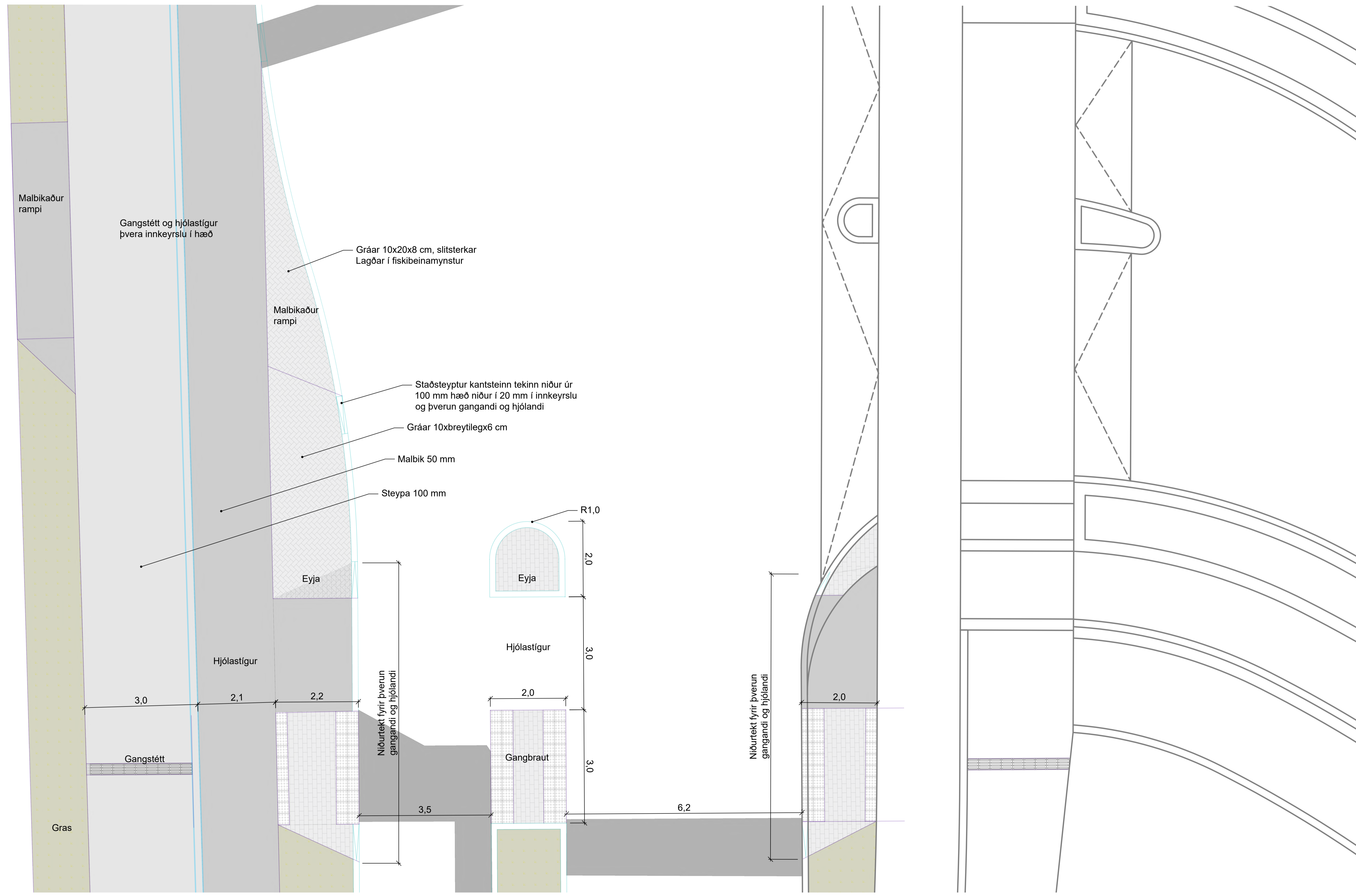
ÚTGAFA	ÚTGAFAFERILL	HANNAÐ	TEKNI	YFIRF.



VERKNUMER	3336-1150	HANNAÐ:	EP	
VERKNUMER		TEKNAÐ:	EYK	Mars '23
DAGS:	31.05.2023	YFIRFARIR:	ÖRYNT	
MÆLIKVARÐI:	1:10, 1:50	MÆLT:		
BLADSTÆRÐ:	A1	SAMB:		

Borgartún við Hallgerðargötu  
Kennisnið  
Hlíðargata 5

TEKNIKA  
NÚMÉR  
F204  
ÚTGÁFA



ORR\Reykjavikurborg\_33361150\_Borgartun\_Hallgerðargötu\_Verkhönnun\99\_Tekningar4\_Layout\Subur\_LAY\_1.dwg

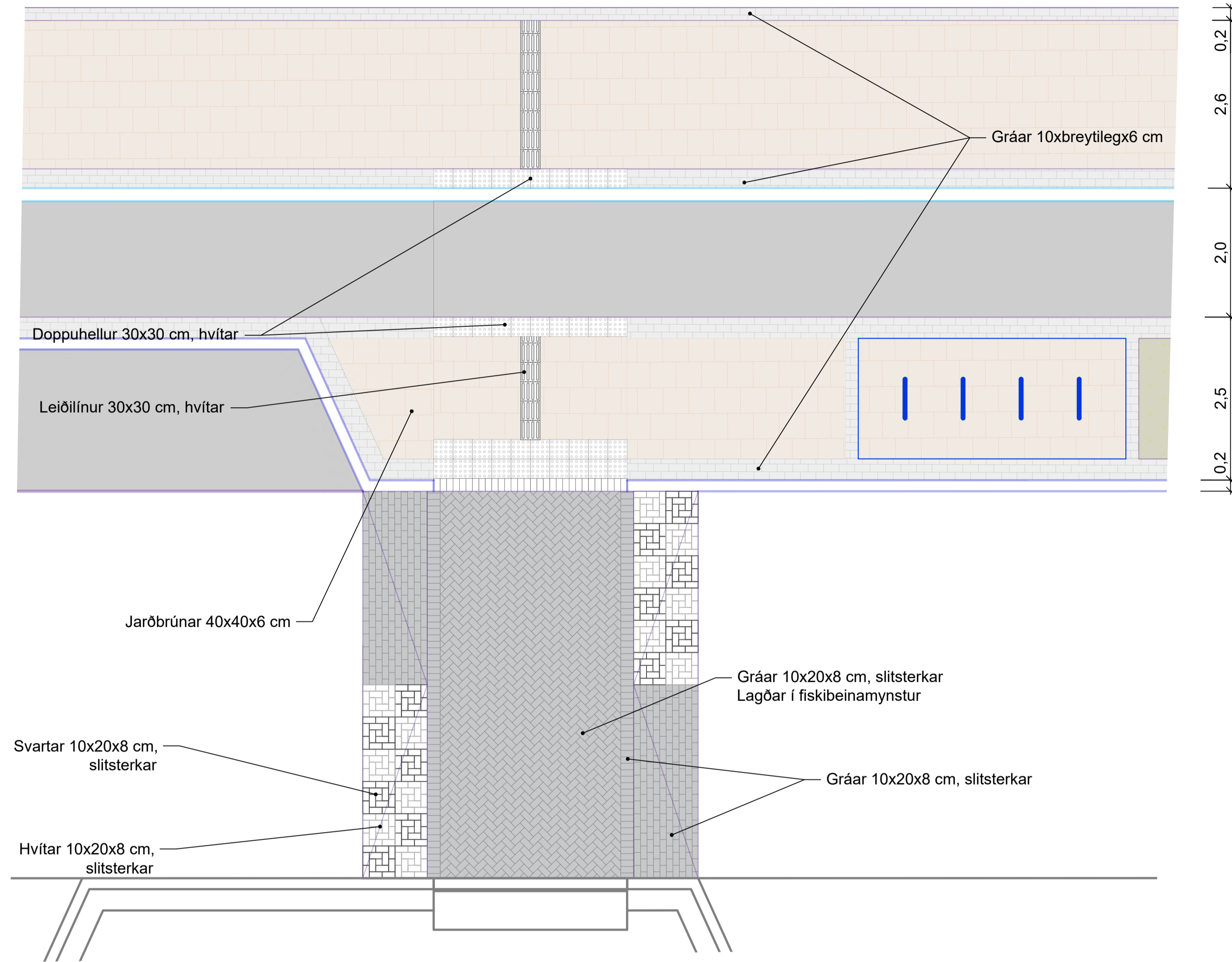
ÚTGAFA	DAGS	ÚTGAFUFERILL	HANNAÐ	TEKNI	YFIRF



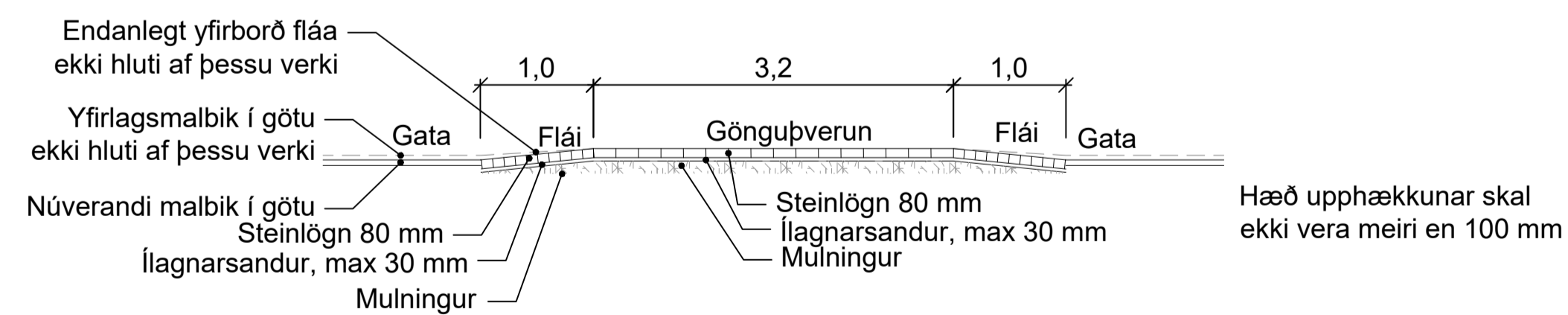
VERKNUMER <b>3336-1150</b>	HANNAÐ: EDJ TEKNI: EDJ YFIRFARIR: ORÝNT MÆLT: HH SAMÞ:	ED Mars '22 Mars '22
DAGS: 31.05.2023	MÆLIKVAFI: 1:50	BLADSTÆRI: A1

Borgartún við Hallgerðargötu	TEKNI NÚMÉR J201
Þverun gangandi og hjólandi Borgartún Grunnmynd	ÚTGÁFA

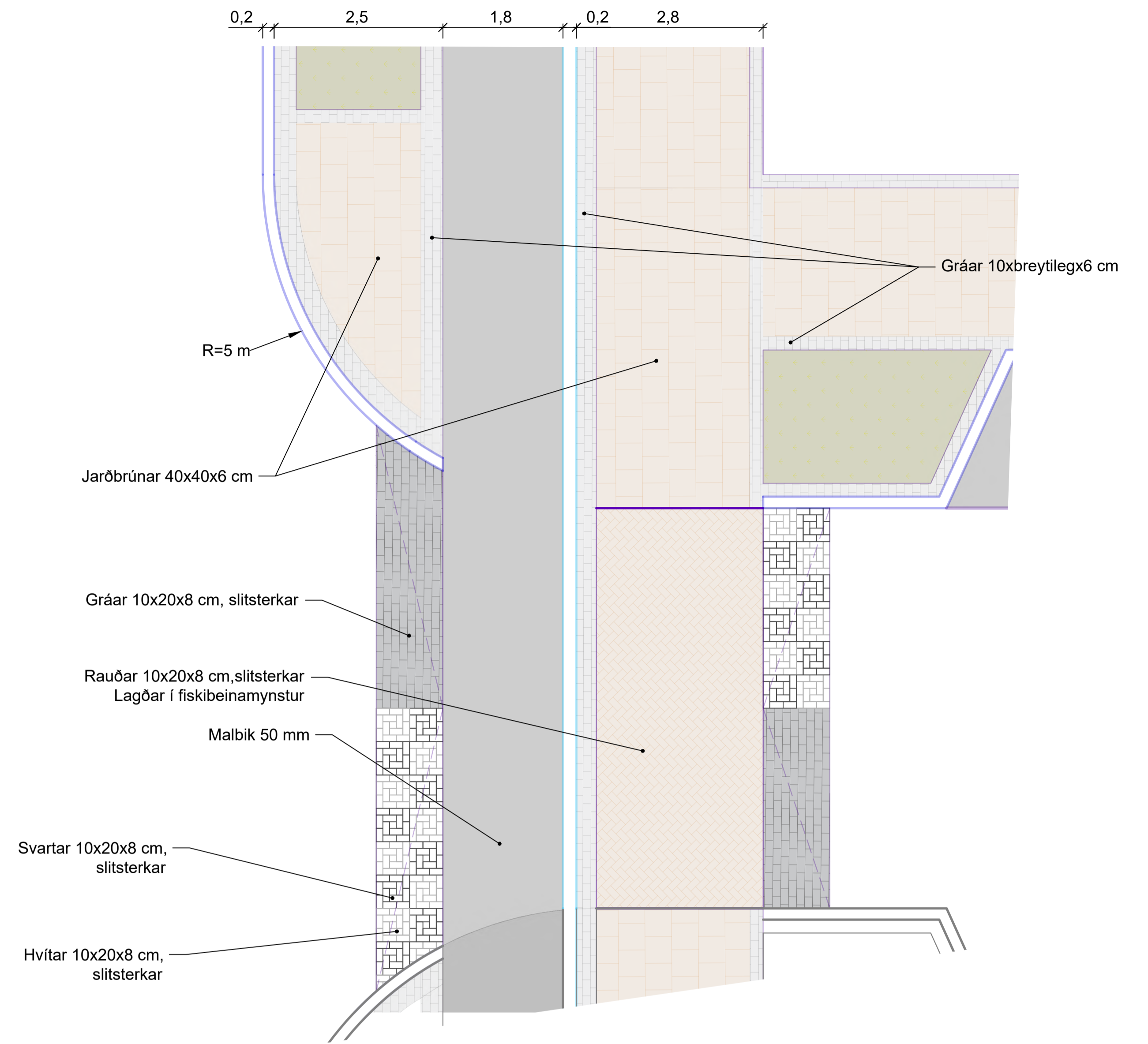
Hellulögð gönguþverun, hraðahindrun  
M 1:50



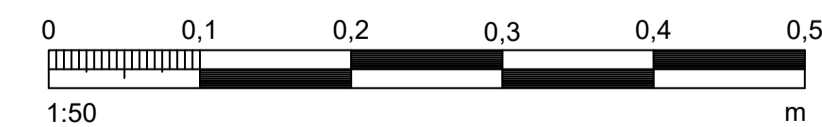
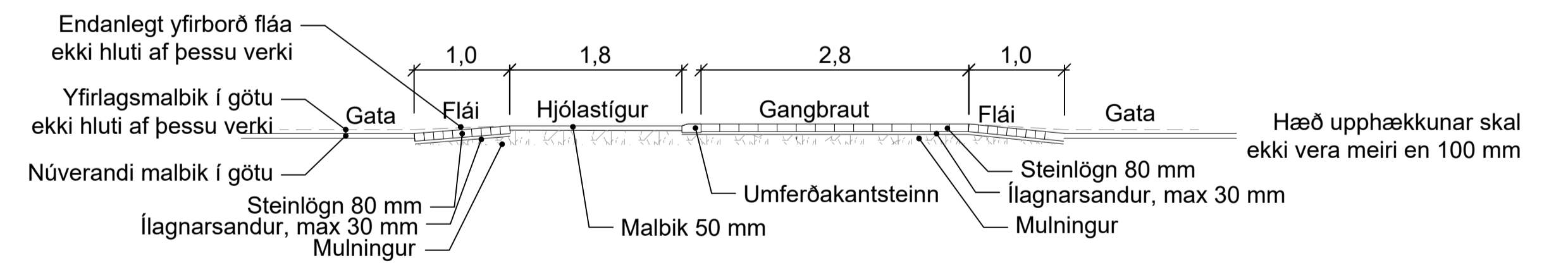
Snið í gönguþverun, hraðahindrun  
M 1:50



Gatnamót við hliðargötu, upphækkun  
M 1:50

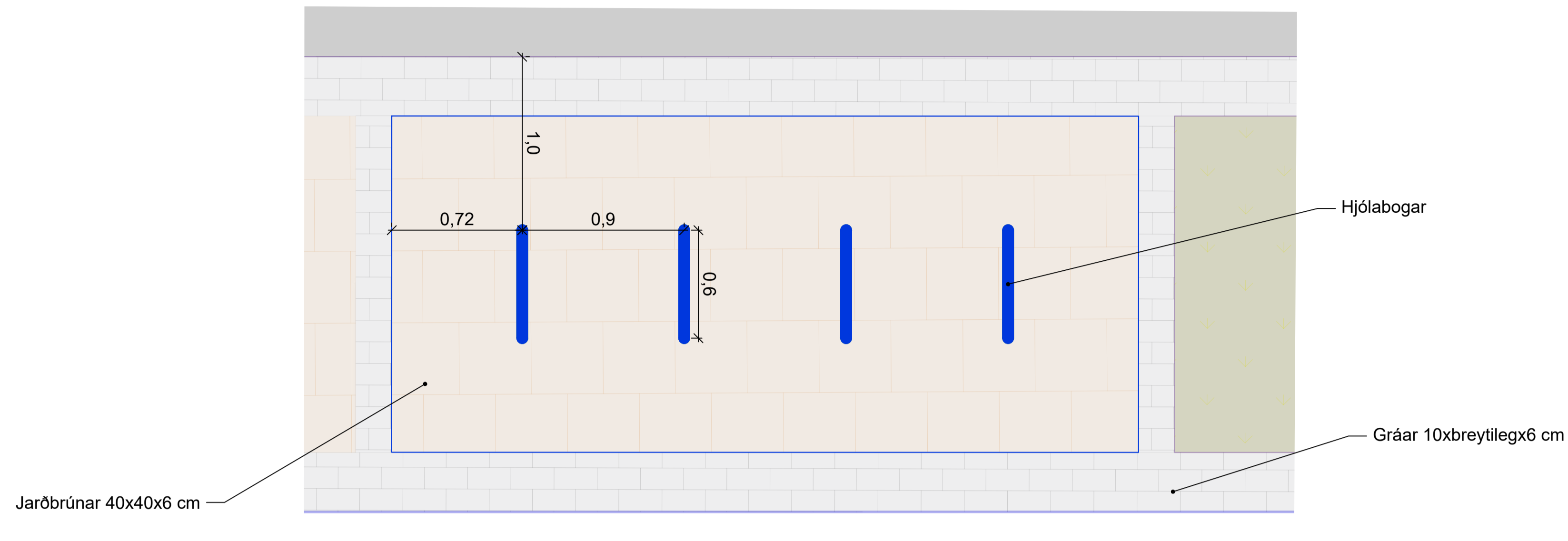


Snið í gatnamót við hliðargötu, upphækkun  
M 1:50



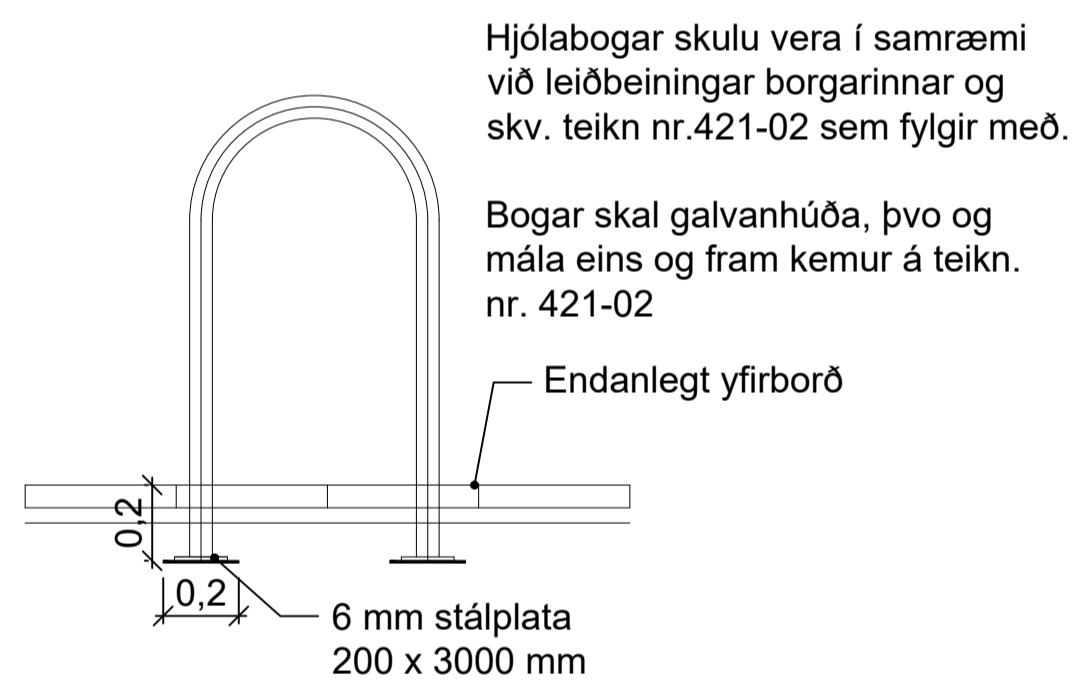
ÚTGAFA	ÚTGAFA	HANNAÐ	TEKNI	YFIR	VERKNUMÉR	3336-1150	HANNAÐ	ED	Borgartún við Hallgerðargötu	TEKNI	J202
					VERKNUMÉR		TEKNI	ÖRYNT			
					DAGS	31.05.2023	MÆLKVARI	BLAÐSTÆRI	Þverun gangandi og hjólandi Hallgerðargata Grunnmynd og snið		ÚTGAFA
							1:50	A1			





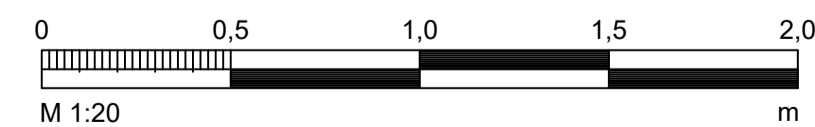
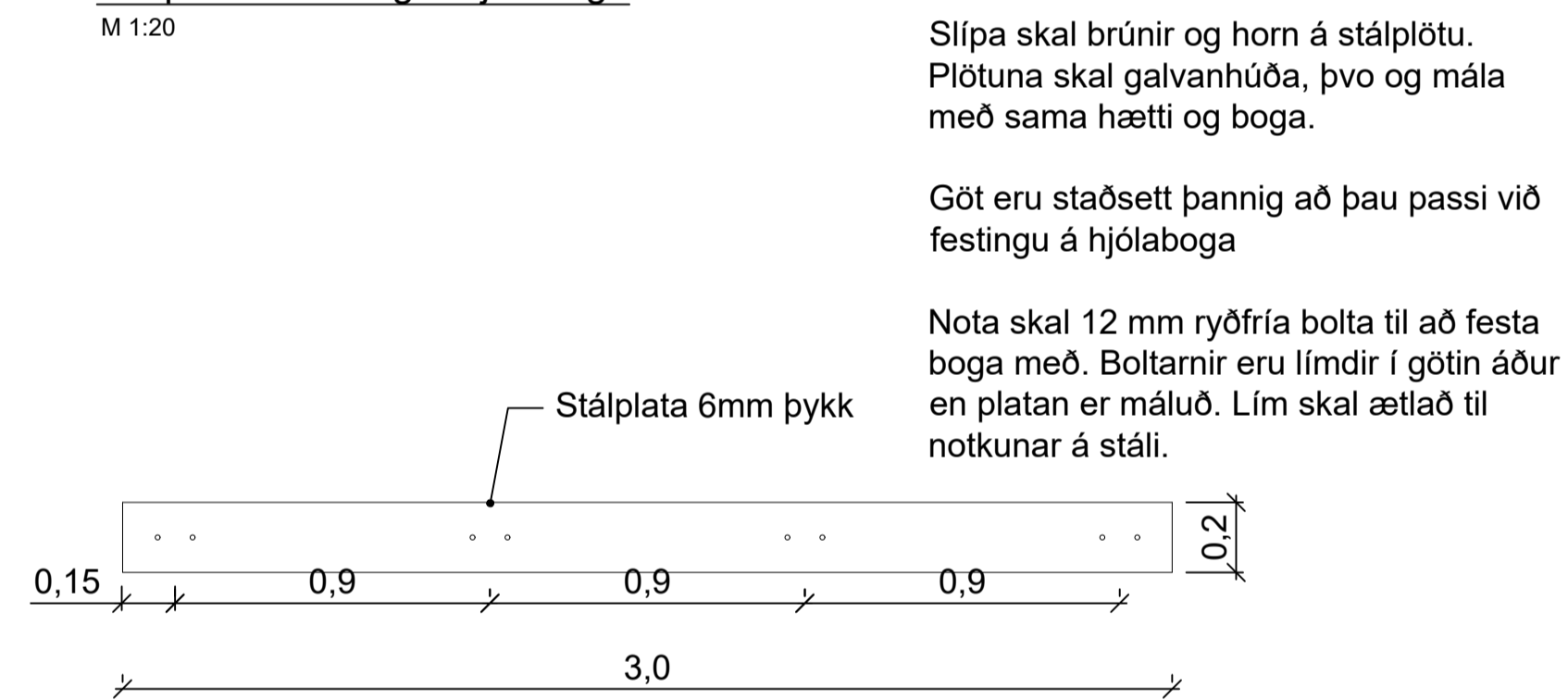
Undirstaða fyrir hjólaboga

M 1:20



Stálplata til festingar hjólaboga

M 1:20



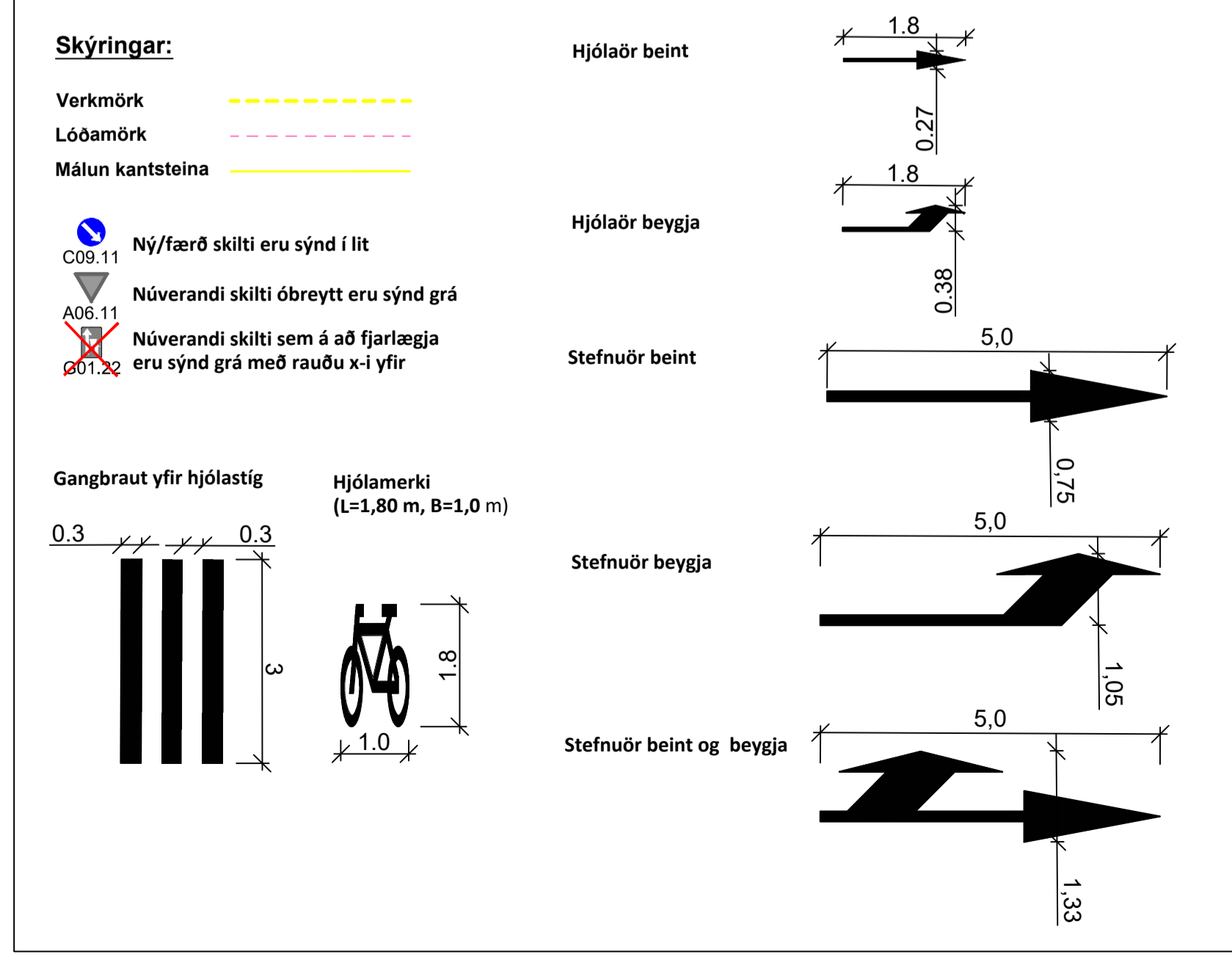
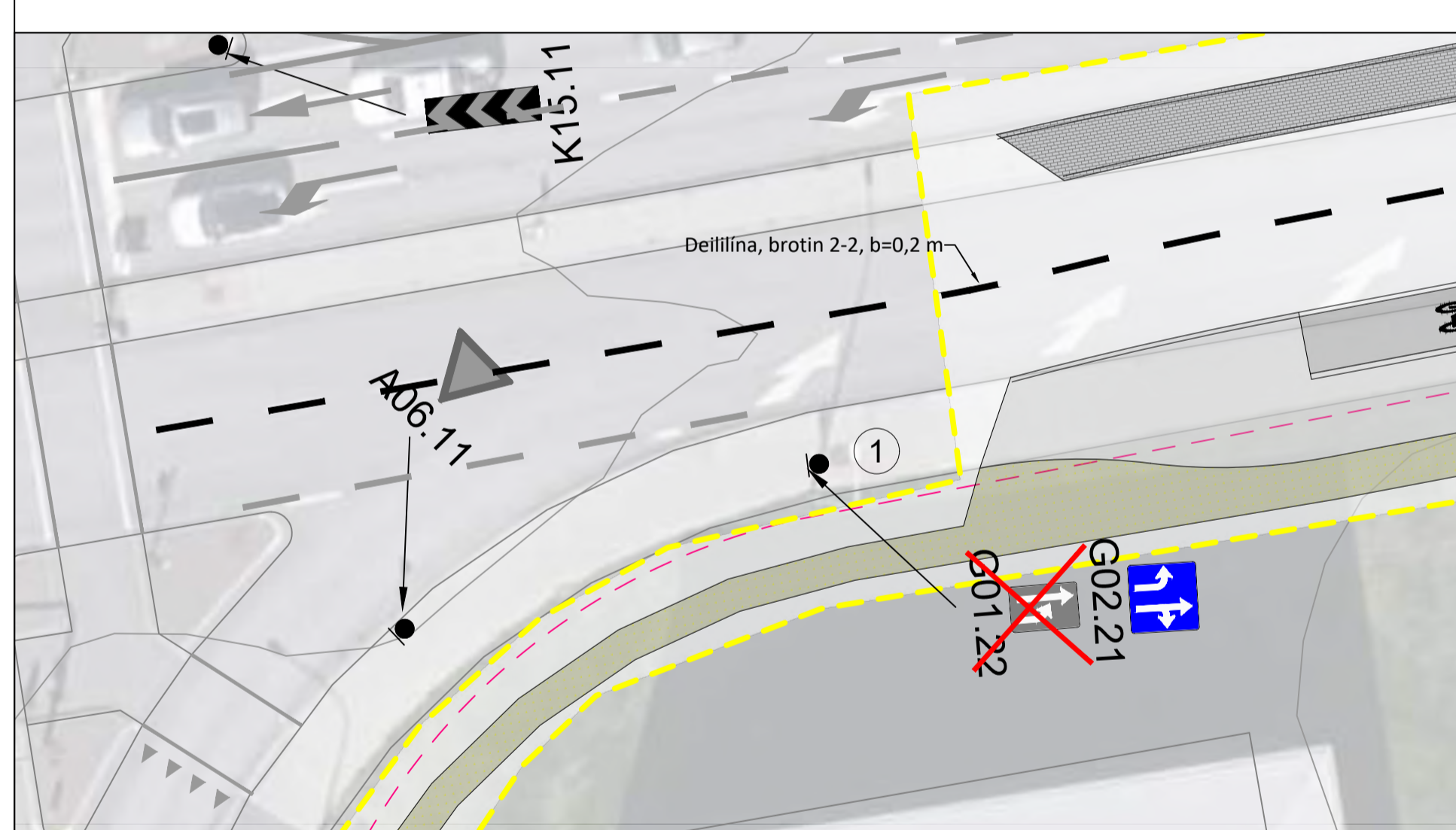
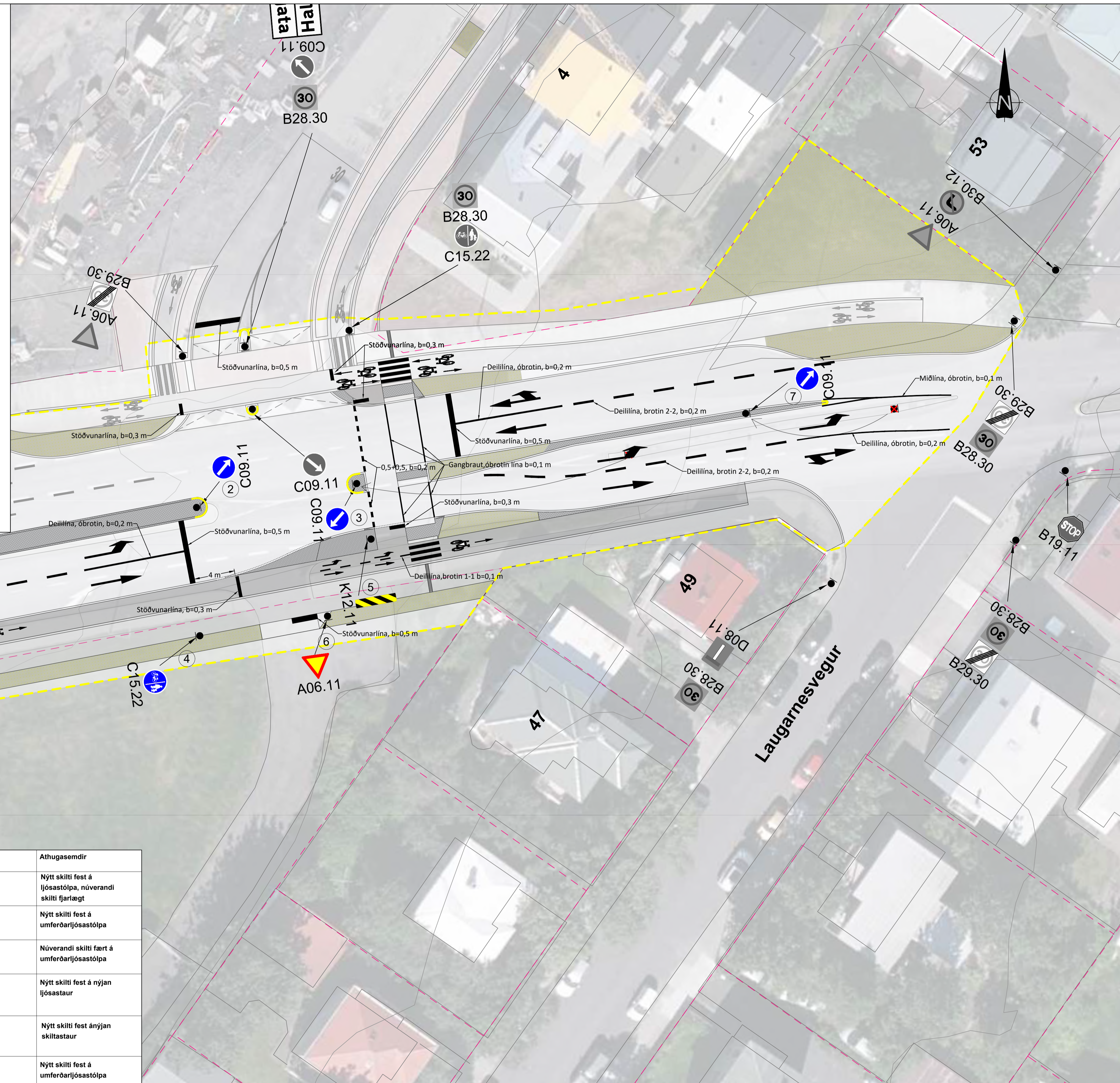
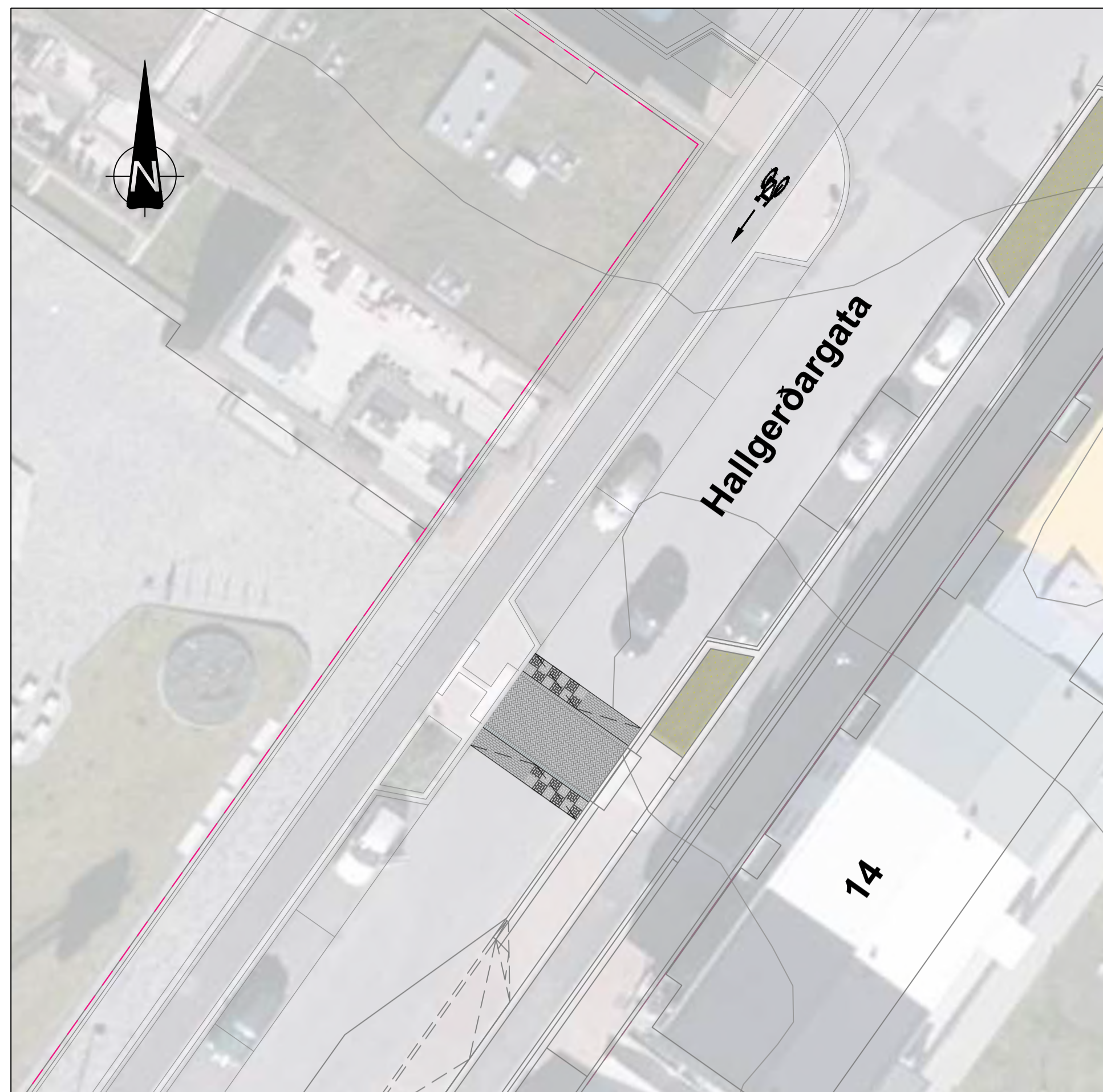
ÚTGAFA	ÚTGAFAFERILL	HANNAÐ	TEKNI	YFIRF.



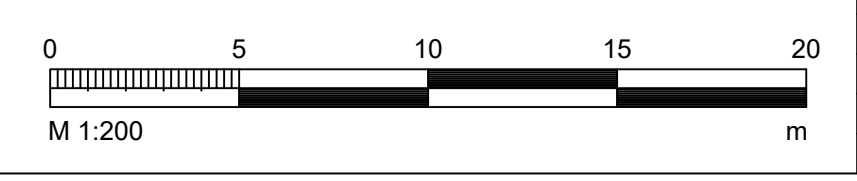
VERKNUMER	3336-1150	HANNAÐ:	ED
VERKNUMER		TEKNI:	ÖRYNT
DAGS:	31.05.2023	YFIRFARIR:	
MÆLIKVAFRI:	1:20	MÆLT:	
BLADSTÆRÐ:	A1	SAMB:	

Borgartún við Hallgerðargötu	TEKNIKA NÚMÉR
Hjólabogar við Hallgerðargötu	J203
Grunnmynd og deili	ÚTGAFA





Nr	Merki teikning / Skiltanúmer	Athugasemdir
1	G02.21	Nýtt skilti fest á ljósastólpa, núverandi skilti fjarlæggt
2	C09.11	Nýtt skilti fest á umferðarljósastólpa
3	C09.11	Núverandi skilti fært á umferðarljósastólpa
4	C15.22	Nýtt skilti fest á nýjan ljósastaur
5	K12.11	Nýtt skilti fest á nýjan skiltastaur
6	A06.11	Nýtt skilti fest á umferðarljósastólpa
7	C09.11	Núverandi mjög lítið skilti fært



ÚTGAFA	DAGS	ÚTGÁFUPEFILL	HANNAÐ	TEKNI	YFIRF.



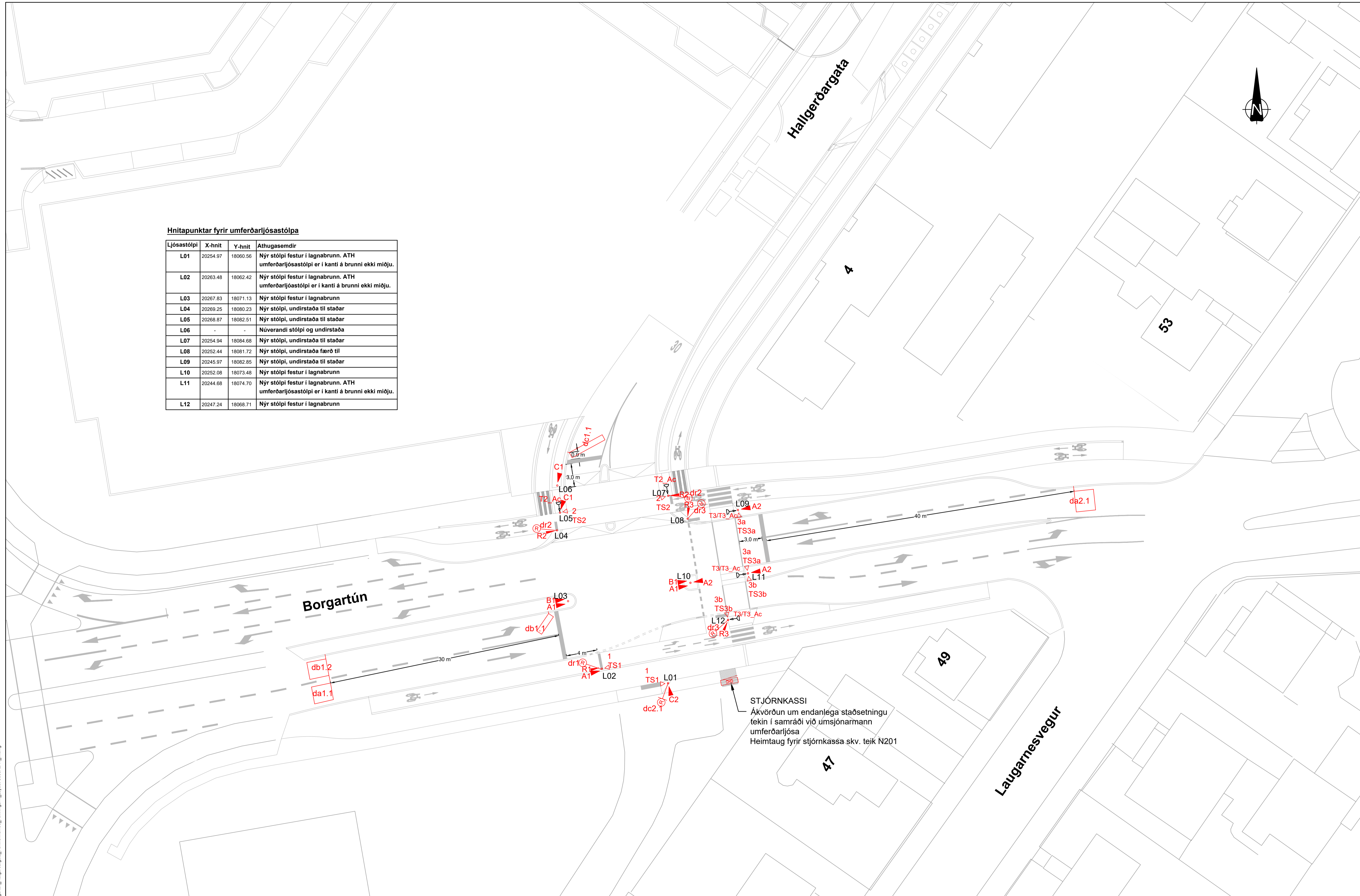
VERKNUMER	3336-1150	HANNAÐ:	SH	Mars '22	
VERKNUMER		TEKNAÐ:	EDJ	Mars '22	
		YFIRFARIR:	ÖRYNT		
		MÆLT:	HH		
		SAMB:			
DAGS:	31.05.2023	MÆLKVARDI:	1:200	BLADSTÆRÐ:	A1

Borgartún við Hallgerðargötu	TEKNIKA NÚMÉR	L201
Umferðarskilti og Yfirborðsmerkingar	ÚTGÁFA	

C:\RR\skýringar\33361150\_Borgartún\_Hallgerðargata\_Verkmörkun\09\_Tekningar4\_Layout-SuburLay\_L.dwg

Hnitapunktur fyrir umferðarljósastólpa

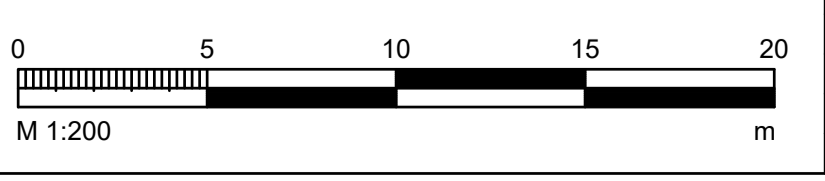
Ljósastólpi	X-hnit	Y-hnit	Athugasemdir
L01	20254.97	18060.56	Nýr stólpi festur í lagnabrunn. ATH umferðarljósastólpi er í kanti á brunni ekki miðju.
L02	20263.48	18062.42	Nýr stólpi festur í lagnabrunn. ATH umferðarljósastólpi er í kanti á brunni ekki miðju.
L03	20267.83	18071.13	Nýr stólpi festur í lagnabrunn
L04	20269.25	18080.23	Nýr stólpi, undirstaða til staðar
L05	20268.87	18082.51	Nýr stólpi, undirstaða til staðar
L06	-	-	Núverandi stólpi og undirstaða
L07	20254.94	18084.68	Nýr stólpi, undirstaða til staðar
L08	20252.44	18081.72	Nýr stólpi, undirstaða færð til
L09	20245.97	18082.85	Nýr stólpi, undirstaða til staðar
L10	20252.08	18073.48	Nýr stólpi festur í lagnabrunn
L11	20244.68	18074.70	Nýr stólpi festur í lagnabrunn. ATH umferðarljósastólpi er í kanti á brunni ekki miðju.
L12	20247.24	18068.71	Nýr stólpi festur í lagnabrunn



C:\RR\kyrkunur\09\_3336\1150\_Borgartún\_Hallgerðargata\_Verkhönnun\09\_Tekningar4\_Layout\Subur\LA1\_M.rang

**Skýringar:**

- Umferðarljósaker
- Gangbrautarljósaker
- Hjólaljósaker
- Vegfarendaviðmót



ÚTGAFA	DAGS	ÚTGÁFUPELL	HANNAÐ	TEKNI	YFIRF.

Reykjavíkurborg

VERKNUMER	3336-1150	HANNAÐ:	SH	Mars '22	
VERKNUMER		TEKNAÐ:	EDJ	Mars '22	
		YFIRFAR:	ÖRYNT		
		MÆLT:	HH		
		SAMB:			
DAGS:	31.05.2023	MÆLIKVARI:	1:200	BLADSTÆÐ:	A1

Borgartún við Hallgerðargötu	TEKNIKA NÚMÉR	M201
Umferðarljós	ÚTGÁFA	
Umferðarljósastólpar		

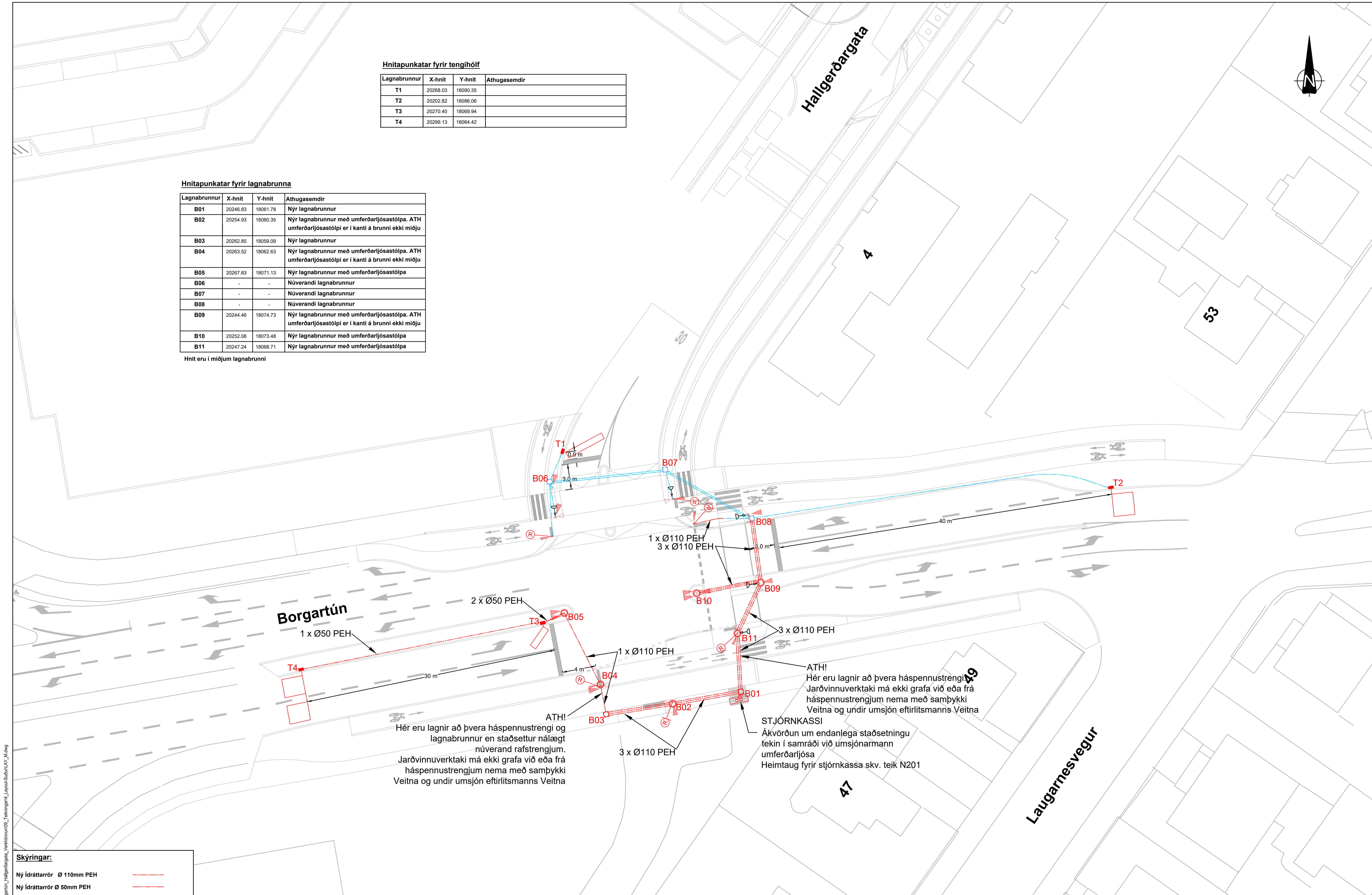
**Hnitpunkatar fyrir tengihólf**

Lagnabrunnur	X-hnit	Y-hnit	Athugasemdir
T1	20268.03	18090.35	
T2	20202.82	18086.06	
T3	20270.40	18069.94	
T4	20299.13	18064.42	

**Hnitpunkatar fyrir lagnabrunna**

Lagnabrunnur	X-hnit	Y-hnit	Athugasemdir
B01	20246.83	18061.78	Nýr lagnabrunnur
B02	20254.93	18060.35	Nýr lagnabrunnur með umferðarljósastólpa. ATH umferðarljósastólpi er í kanti á brunni ekki miðju
B03	20262.85	18059.09	Nýr lagnabrunnur
B04	20263.52	18062.63	Nýr lagnabrunnur með umferðarljósastólpa. ATH umferðarljósastólpi er í kanti á brunni ekki miðju
B05	20267.83	18071.13	Nýr lagnabrunnur með umferðarljósastólpa
B06	-	-	Núverandi lagnabrunnur
B07	-	-	Núverandi lagnabrunnur
B08	-	-	Núverandi lagnabrunnur
B09	20244.46	18074.73	Nýr lagnabrunnur með umferðarljósastólpa. ATH umferðarljósastólpi er í kanti á brunni ekki miðju
B10	20252.08	18073.48	Nýr lagnabrunnur með umferðarljósastólpa
B11	20247.24	18068.71	Nýr lagnabrunnur með umferðarljósastólpa

Hnit eru í miðjum lagnabrunni



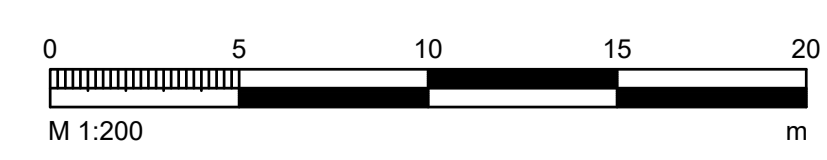
**ATH!**  
Hér eru lagnir að þvera háspennustrengi og lagnabrunnur en staðsettur nálægt núverand rafstrengjum. Jarðvinnuverktaki má ekki grafa við eða frá háspennustrengjum nema með samþykki Veitna og undir umsjón eftirlitsmanns Veitna

**ATH!**  
Hér eru lagnir að þvera háspennustrengi. Jarðvinnuverktaki má ekki grafa við eða frá háspennustrengjum nema með samþykki Veitna og undir umsjón eftirlitsmanns Veitna

**STJÓRNKASSI!**  
Ákvörðun um endanlega staðsetningu tekin í samráði við umsjónarmann umferðarljósá Heimaug fyrir stjórnkassa skv. teik N201

**Skýringar:**

Ný ídráttarrör Ø 110mm PEH	
Ný ídráttarrör Ø 50mm PEH	
Núverandi ídráttarrör Ø 110mm PEH	
Núverandi ídráttarrör Ø 50mm PEH	
Nýr lagnabrunnur	
Núverandi lagnabrunnur	
Lagnabrunnur með umferðarljósastólpa	
Tengihólf	



ÚTGAFA	DAGS	ÚTGAUFUPERILL	HANNAÐ	TEKNI	YFIR



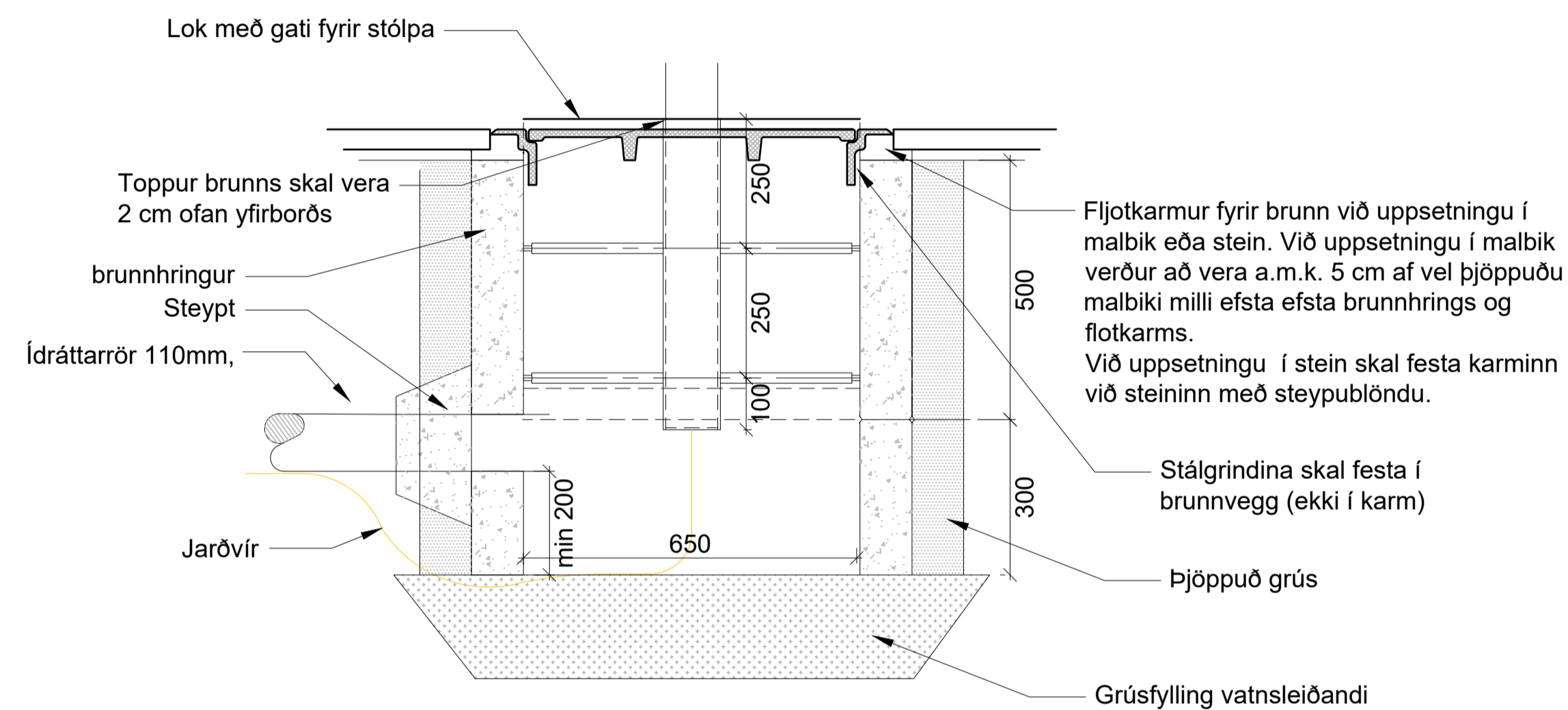
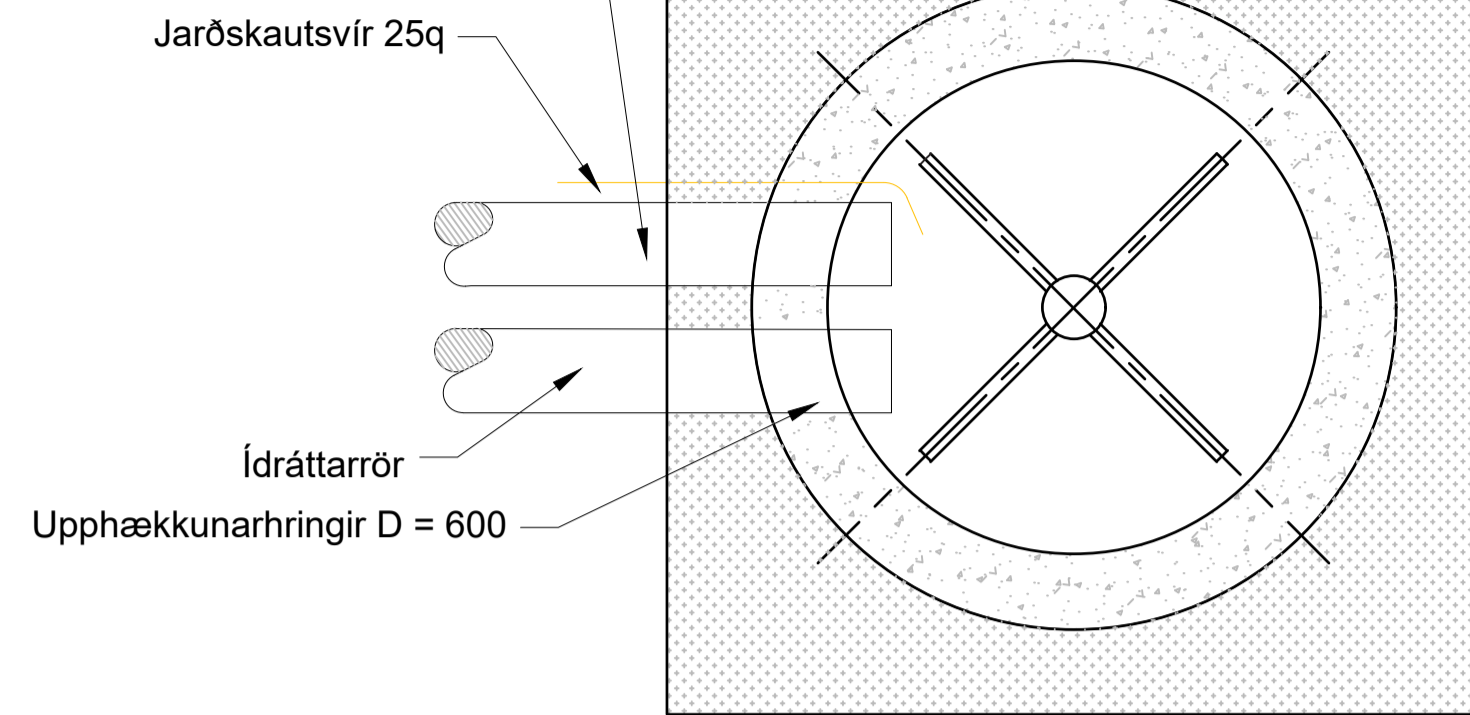
VERKNUMER	3336-1150	HANNAÐ:	SH	Mars '22	
VERKNUMER		TEKNAÐ:	EDJ	Mars '22	
		YFIRFAR:	ÖRYNT		
		MÆLT:	HH		
		SAMB:			
DAGS:	31.05.2023	MÆLIKVARI:	1:200	BLADSTÆÐ:	A1

Borgartún við Hallgerðargötu	TEKNAÐA NÚMER	M202
Umferðarljós	ÚTGÁFA	
Umferðarljósalaagnir		

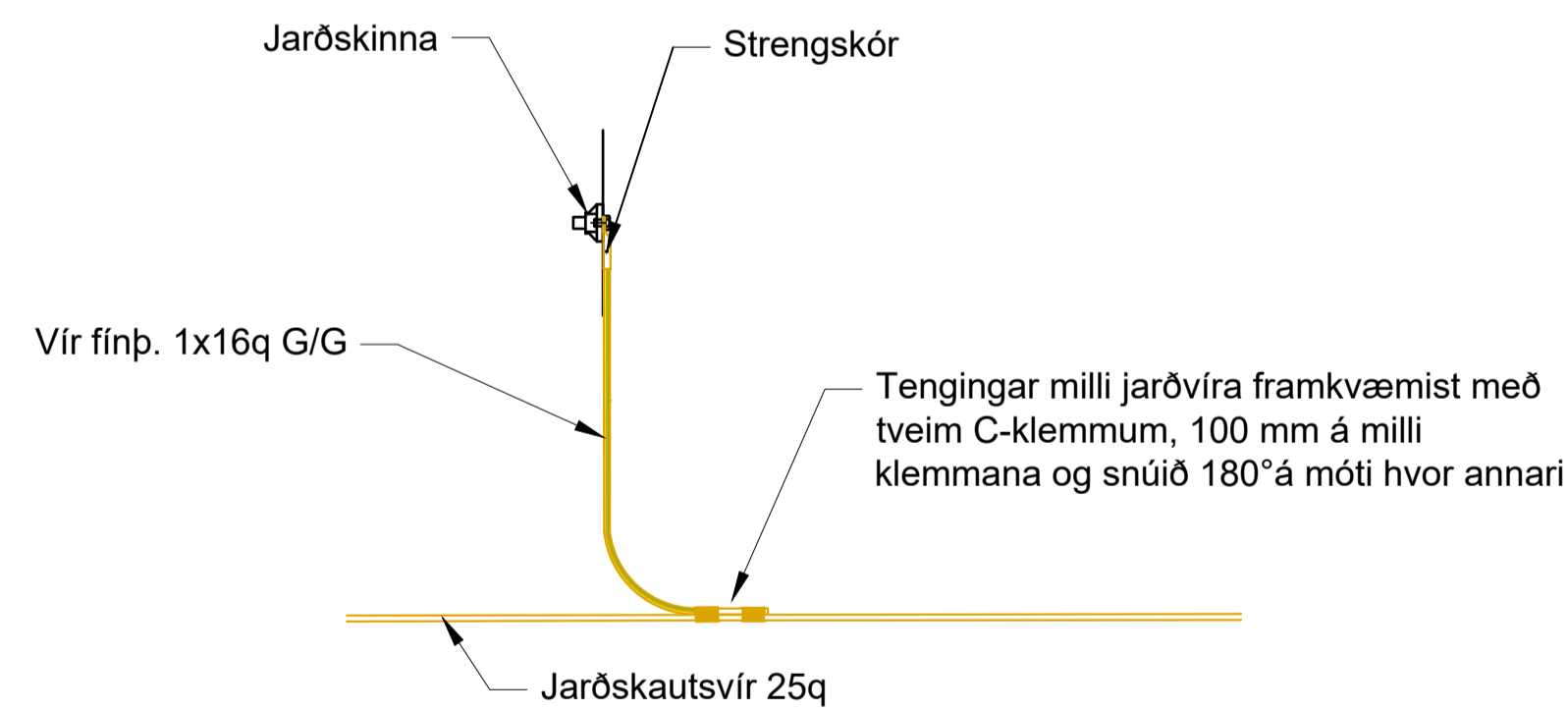
C:\RR\Reykjavikurborg\3336\1150\_Borgartun\_Hallgerdargata\_Verkbounun09\_Tekninga4\_Layout\SuburLay\_M.rvt

Lagnabrunnur undir umferðarljósastólpa  
Mkv. 1:10

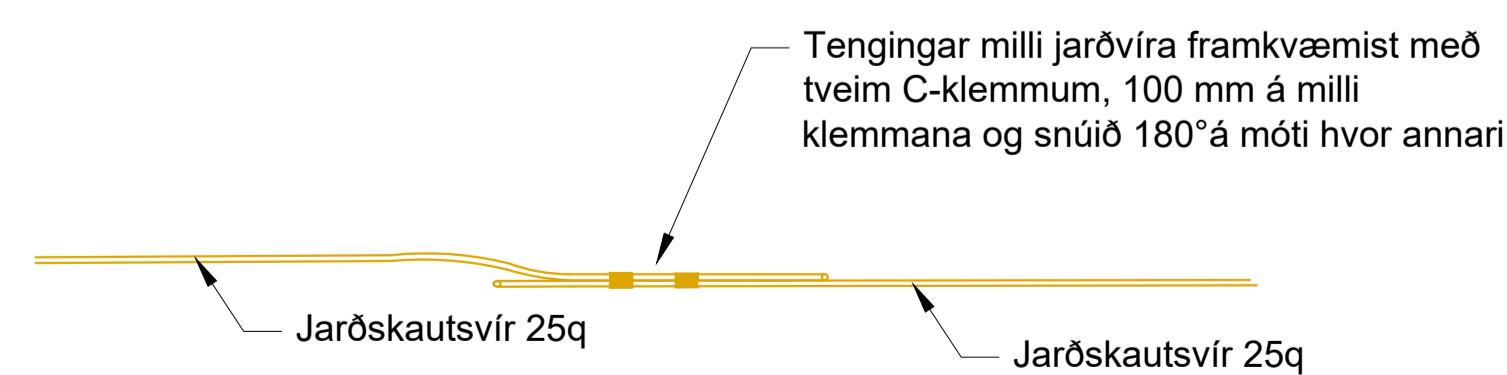
Ísetning á röllum með steypu eins og sýnt er í sniði. ATH! Staðsetning röra kemur fram á grunnteikningu.



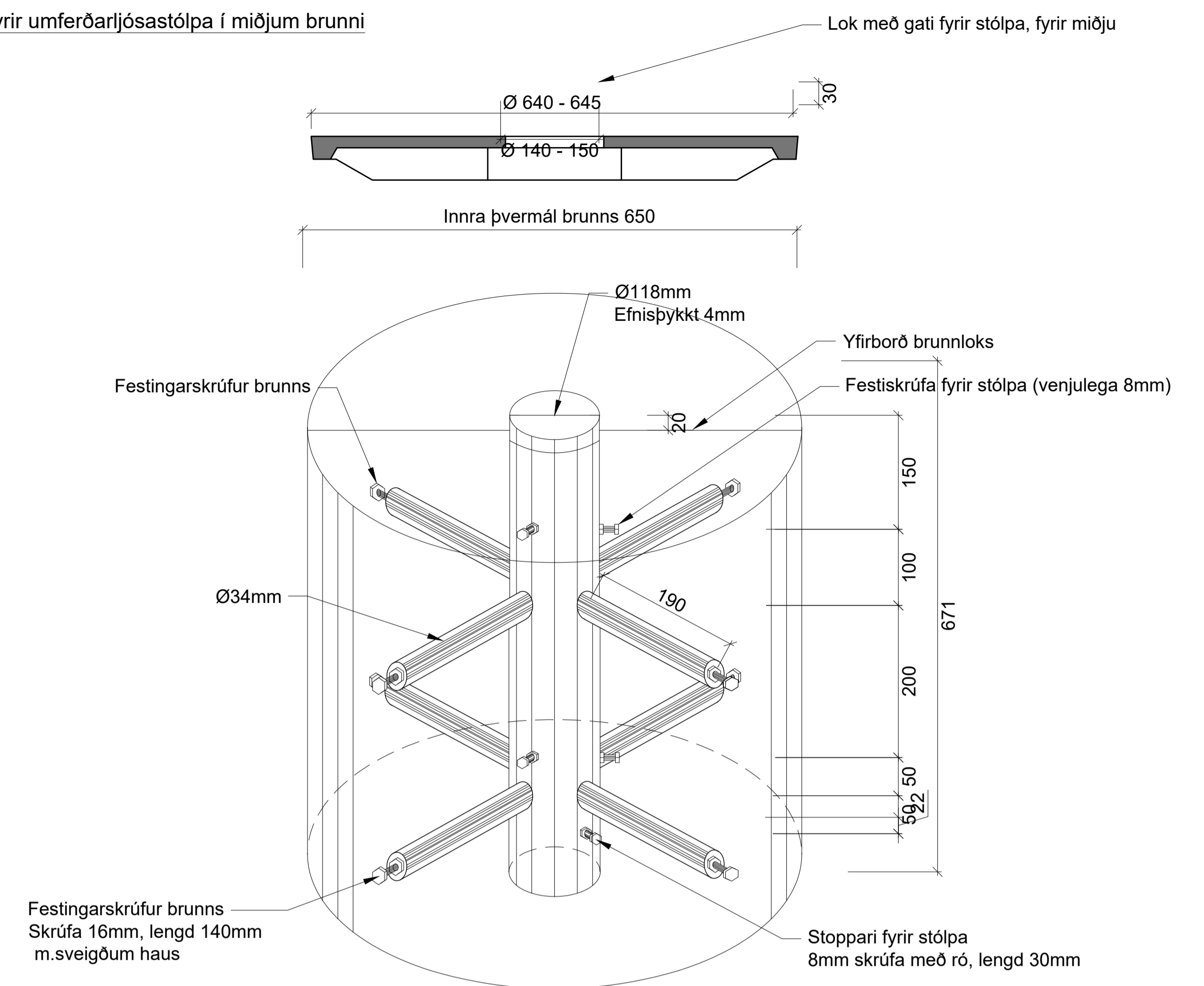
Tengja jarðvír í jarðskinnu í umferðarljósastólpa



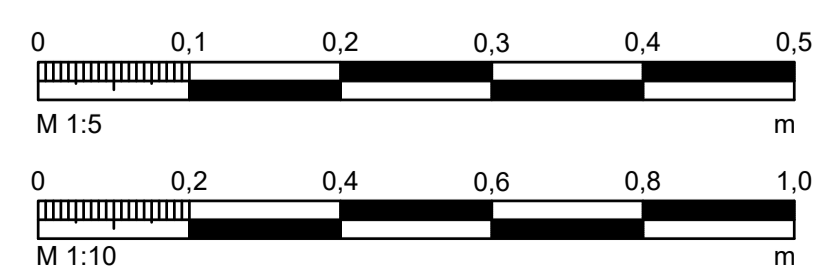
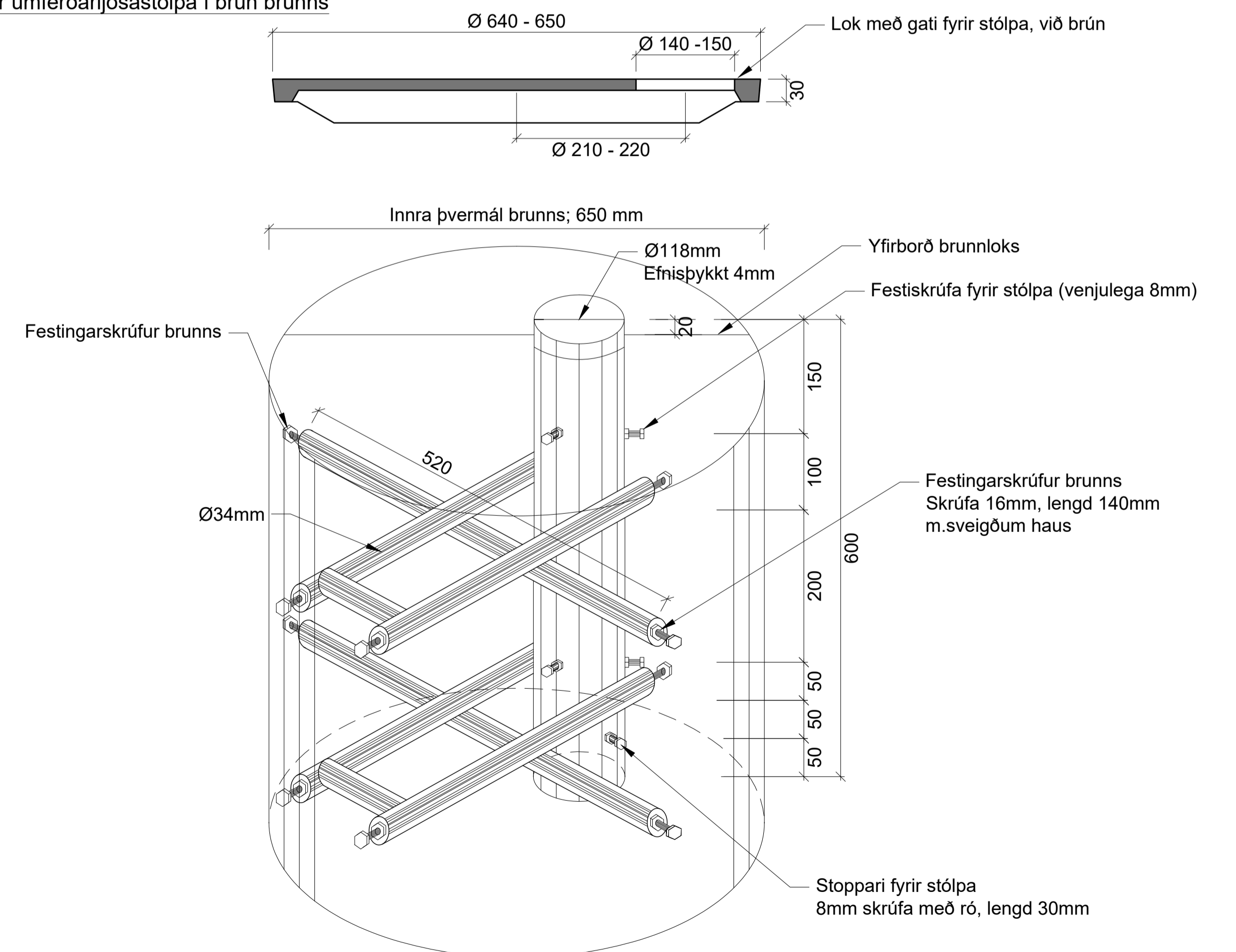
Tenging milli jarðskautsvíra



Stálgrind fyrir umferðarljósastólpa í miðjum brunni  
Mkv. 1:5



Stálgrind fyrir umferðarljósastólpa í brún brunns  
Mkv. 1:5



ÚTGAFA	ÚTGAFAFERILL	HANNAÐ	TEKNI	YFIR

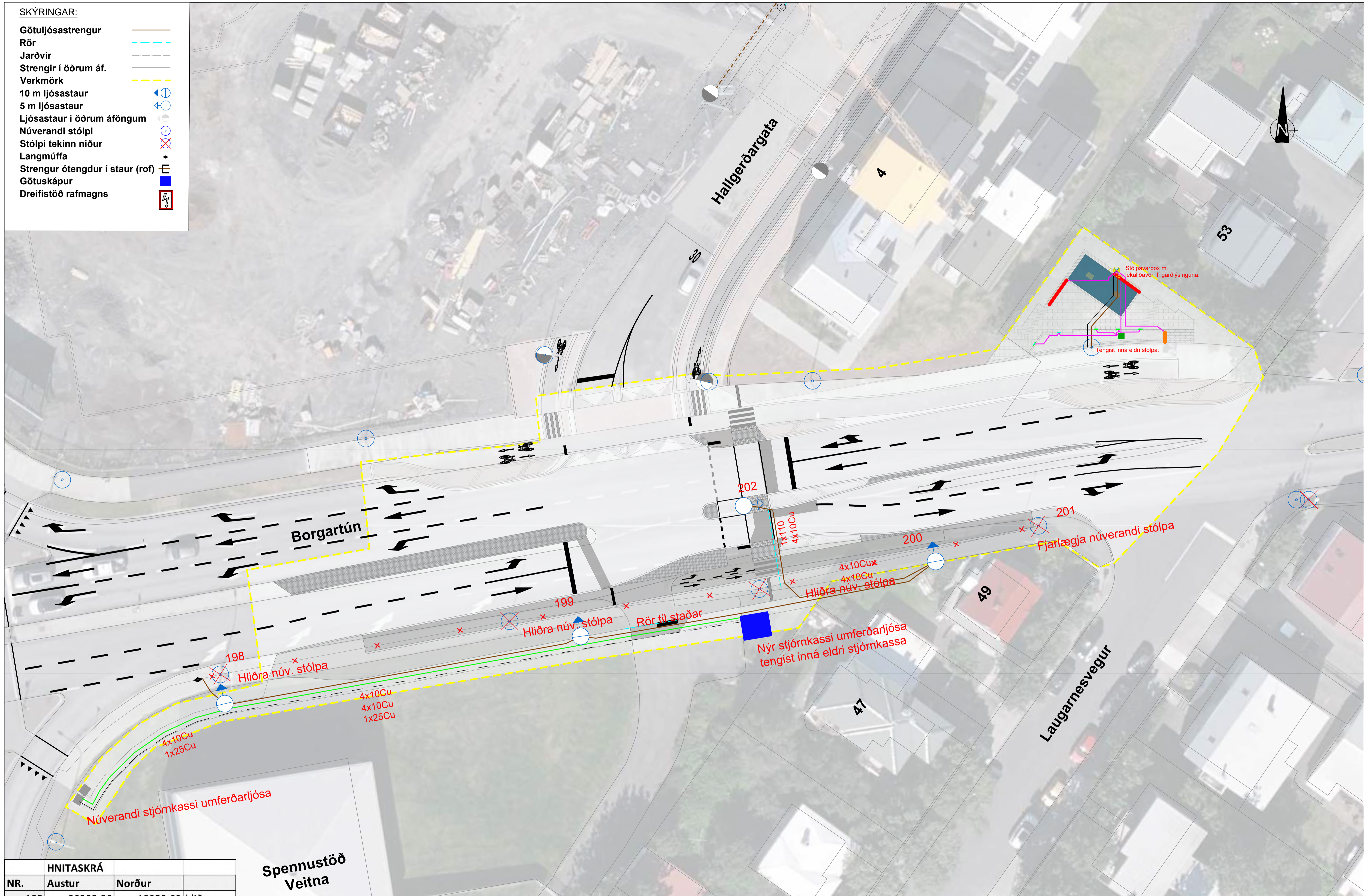


VERKNUMER	3336-1150	HANNAÐ:	SH	jan'23
VERKNUMER		TEKNI:	EYK	
		YFIR:	ÖRYNT	
		MÆLT:		
		SAMB:		
DAGS:	31.05.2023	MÆLKVARDI:	1.5 / 1:10	BLADSTÆRI:
				A1

Borgartún við Hallgerðargötu	TEKNIKA NÚMÉR
Umferðarljós	M203
Deili	ÚTGAFA

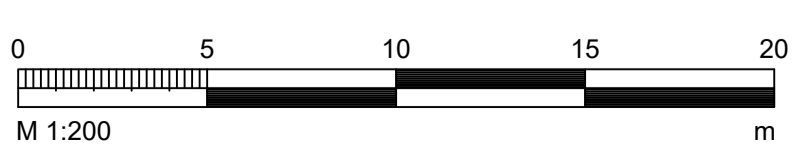
ORR: Reykjavíkurborg, 3336-1150, Borgartún, Hallgerðargata, Verkefniunin09\_Tekninga4\_Layout-SuburLay\_1.mxd

- SKÝRINGAR:
- Götuljósastrengur
  - Rör
  - Jarðvír
  - Strengir í öðrum áf.
  - Verkmörk
  - 10 m ljósastaur
  - 5 m ljósastaur
  - Ljósastaur í öðrum áföngum
  - Núverandi stólpi
  - Stólpi tekinn niður
  - Langmúffa
  - Strengur ótengdur í staur (rof)
  - Götuskápur
  - Dreifistöð rafmagns



HNITASKRÁ			
NR.	Austur	Norður	
198	-20309.86	18050.60	hliðra
199	-20267.53	18058.61	hliðra
200	-20225.28	18067.53	hliðra
201			fjarlægja
202	-20248.13	18074.13	nýtt

Spennustöð  
Veitna



ÚTGAFA	ÚTGAFAFERILL	HANNAÐ	TEKNI	YFIRF.

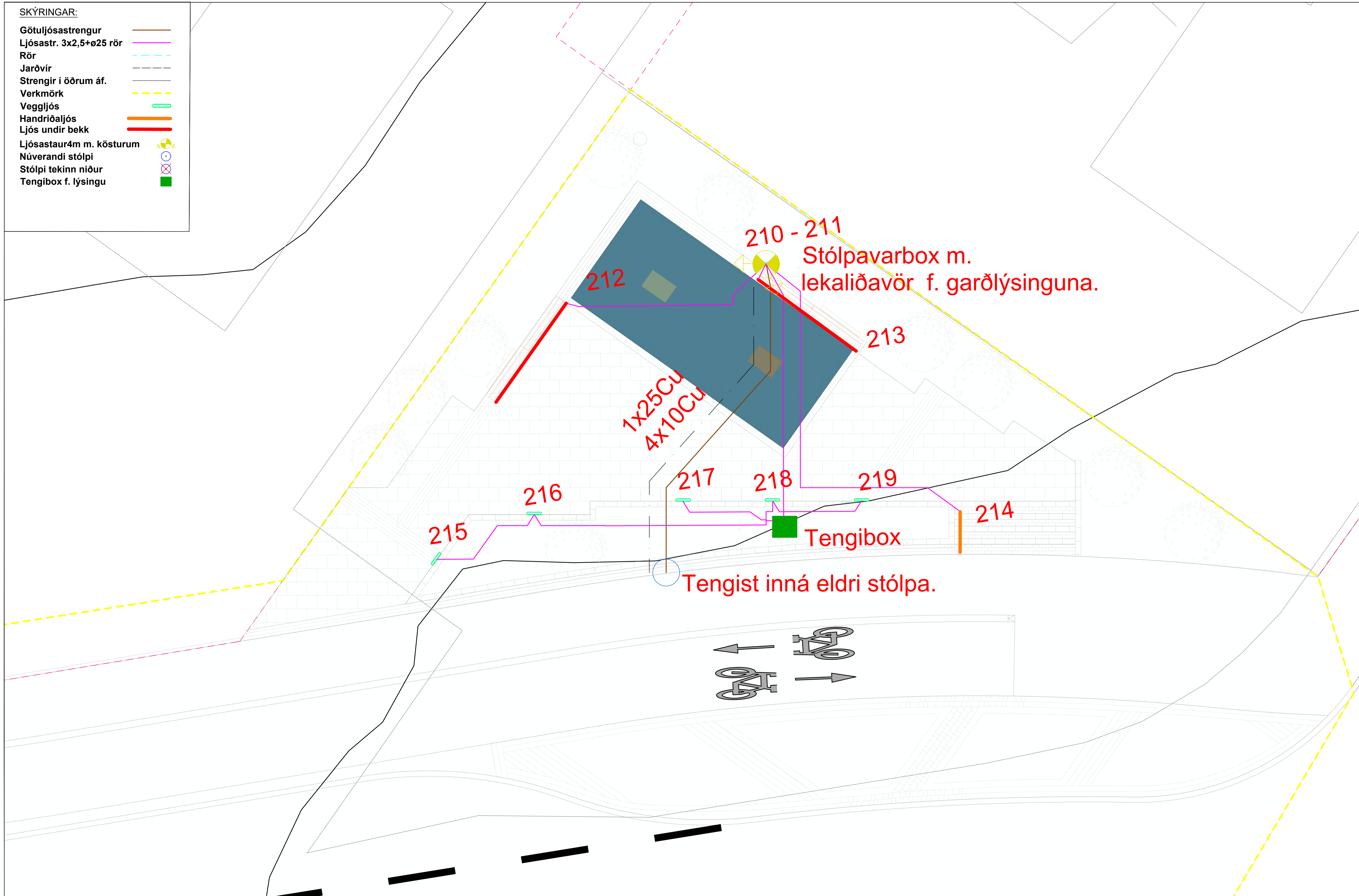
VERKNUMER 3336-1150	HANNAÐ: TEKNAÐ: YFIRFARIR: MÆLT: SAMÞ:	JD: EDJ: ÖRYNT: HH:	Mars '22 Mars '22
DAGS: 31.05.2023	MÆLKVAFRI 1:200	BLAÐSTÆRÐ A1	

Borgartún við Hallgerðargötu	TEKNI NÚMÉR N201
Gatnalýsing Grunnmynd, Borgartún	ÚTGAFA

O:\RR\Reykjavikurborg\33361150\_Borgartun\_Hallgerdargata\_Verknumun09\_Tekningar4\_Layout-SuburLAY\_1.nwg

SKÝRINGAR:

- Götuljósastrengur
- Ljósastr. 3x2,5+ø25 rör
- Rör
- Jarðvír
- Strengir í öðrum áf.
- Verkmörk
- Veggljós
- Handriðaljós
- Ljós undir bekk
- Ljósastaur4m m. kösturum ⊙
- Núverandi stólpi ⊙
- Stólpi tekinn niður ⊗
- Tengibox f. lýsingu



210 - 211  
Stólpavarbox m.  
lekaliðavör f. garðlýsinguna.

212  
1x25Cu  
4x10Cu

Tengibox

Tengist inná eldri stólpa.

O:\RR\Reykjavikurborg\_3336\1150\_Borgartun\_Hallgerðargötu\_Verkefniun09\_Tekningar4\_Layout-Skjal\_LAY\_1.kwg

ÚTGAFA	DAGS	ÚTGAFUFRILL	HANNAÐ	TEKNI	YFIRF.



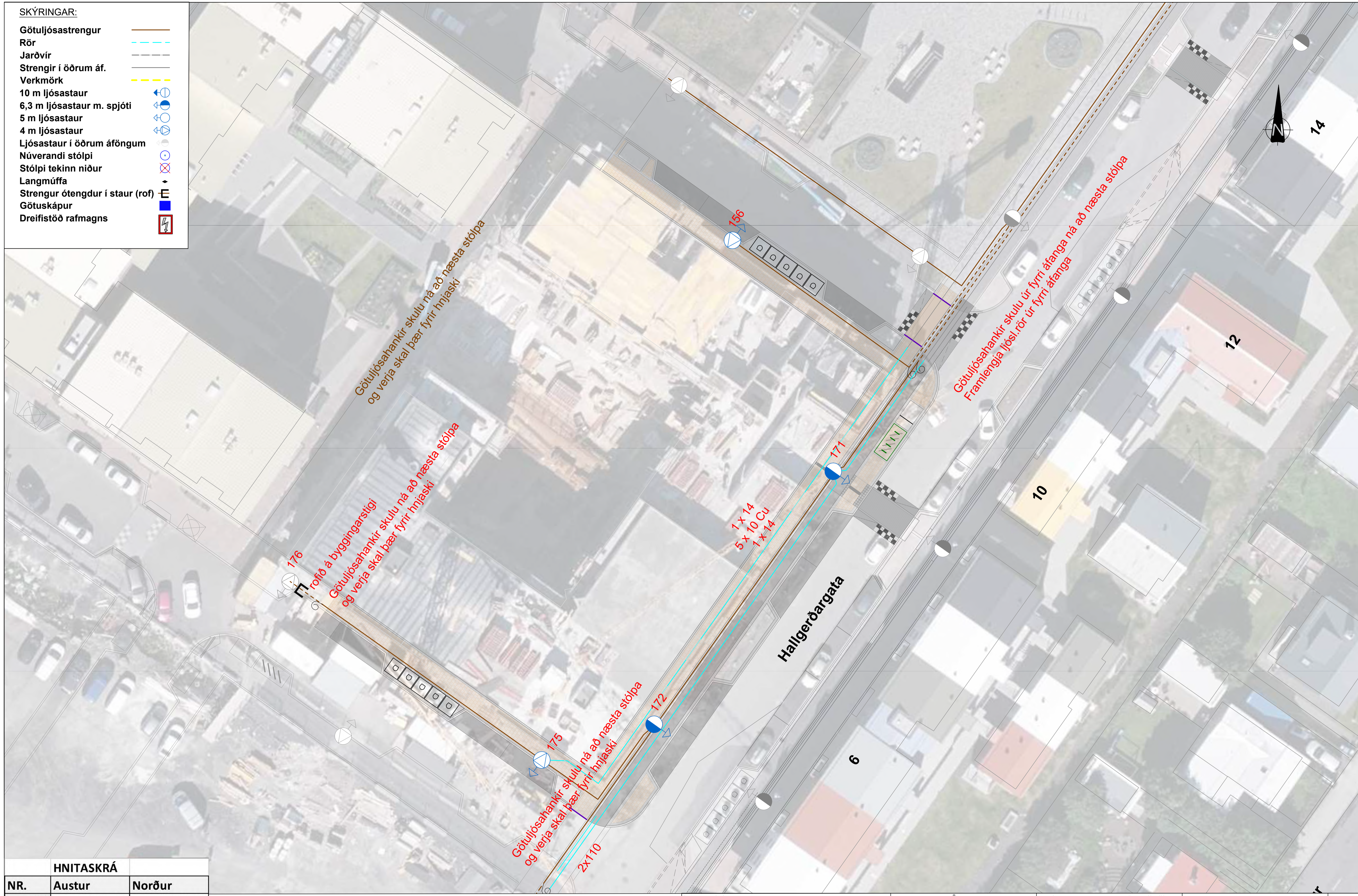
Reykjavíkurborg

VERKNUMER 3336-1150	HANNAÐ: TEKNI: YFIRFAR: MÆLT: SAMÞ.	JD: EDJ: ORÝNT: HH: 	Mars '22 Mars '22
DAGS: 31.05.2023	MÆLIKVARI: 1:50	BLADSTÆÐ: A1	

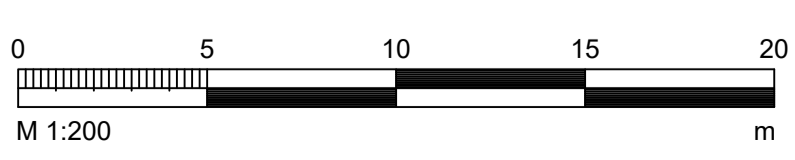
Borgartún við Hallgerðargötu	TEKNIKA NÚMÉR N202
Gatnalýsing Grunnmynd, garður	ÚTGÁFA

SKÝRINGAR:

- Götuljósastrengur
- Rör
- Jarðvir
- Strengir í öðrum áf.
- Verkmörk
- 10 m ljósastaur
- 6,3 m ljósastaur m. spjóti
- 5 m ljósastaur
- 4 m ljósastaur
- Ljósastaur í öðrum áföngum
- Núverandi stólpi
- Stólpi tekinn niður
- Langmúffa
- Strengur ótengdur í staur (rof)
- Götuskápur
- Dreifistöð rafmagns



HNITASKRÁ		
NR.	Austur	Norður
156	-20221.38	18211.17
171	-20209.34	18183.59
172	-20230.74	18153.39
175	-20244.15	18149.14



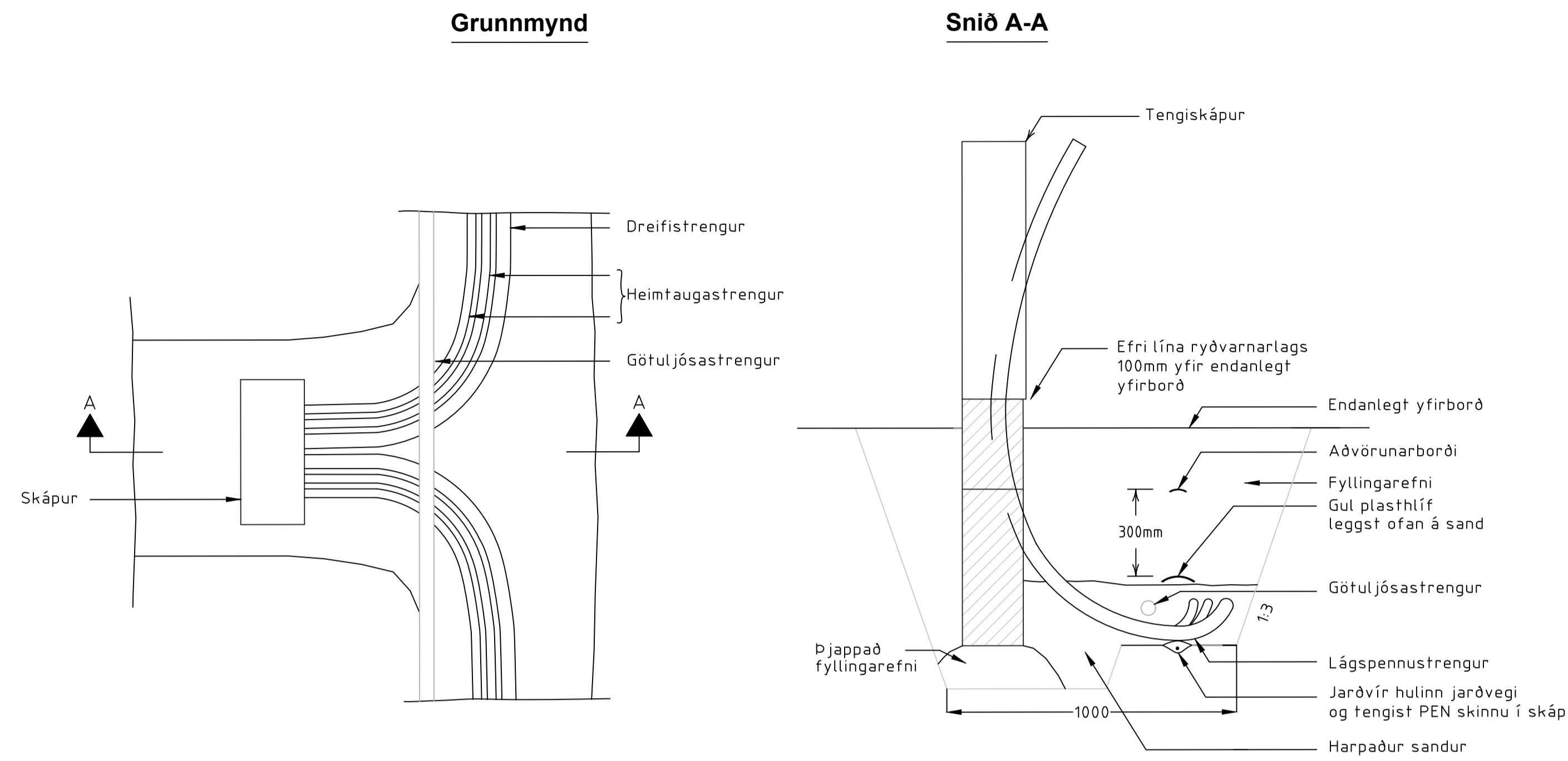
ÚTG. DAGS	ÚTGAFUPERILL	HANNAÐ	TEKNI. YFIRF.

VERKNUMER 3336-1150	HANNAÐ: JP TEKNAÐ: EYK YFIRFARÐ: ÖRYNT MÆLT: SAMB.	Mars '22 Mars '22
DAGS: 31.05.2023	MÆLKVARI: 1:200	BLADSTÆRÐ: A1

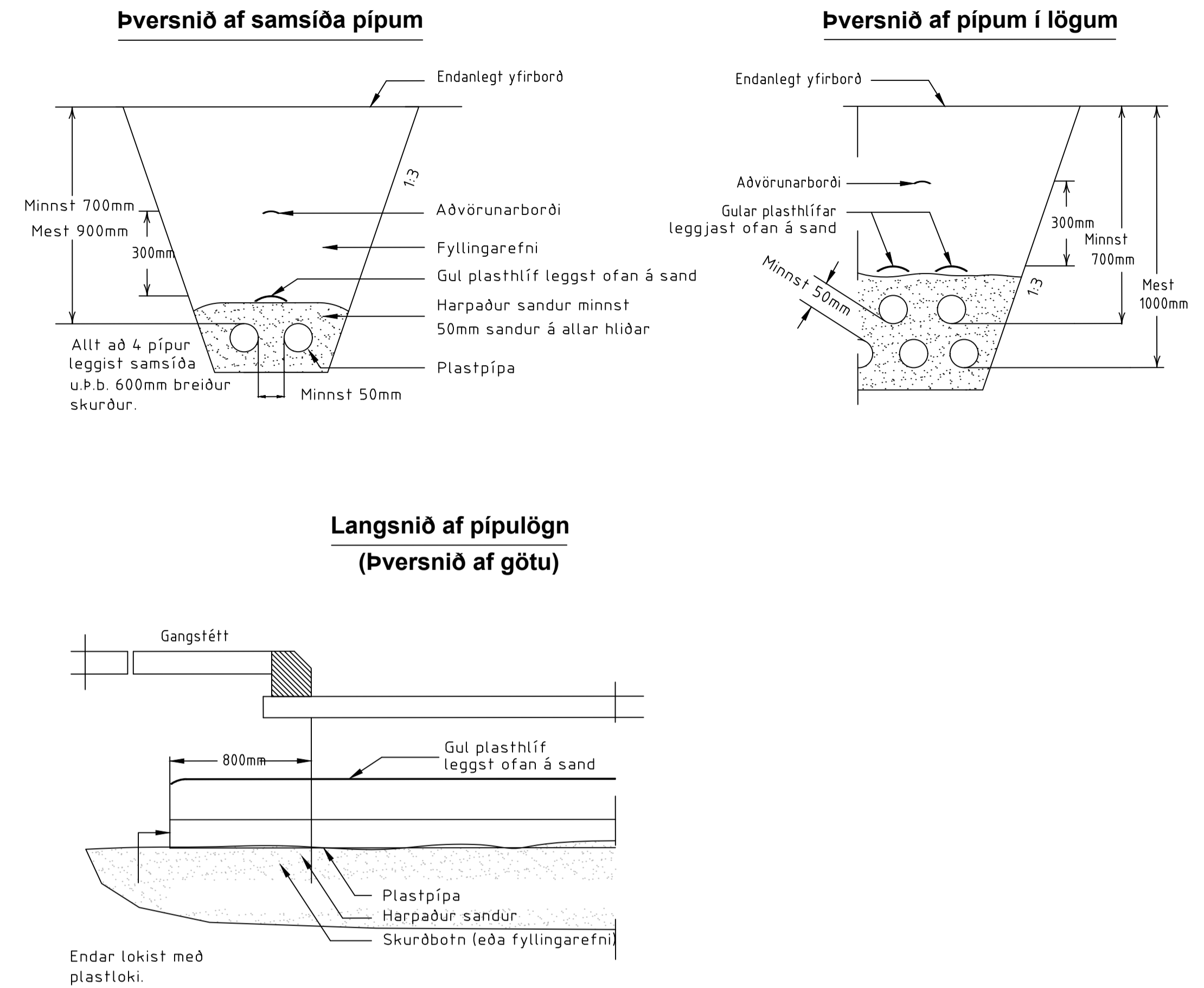
Borgartún við Hallgerðargötu	TEKNIKA NÚMÉR N203
Gatnalýsing Grunnmynd, Hallgerðargata	ÚTGÁFA

C:\RR\Reykjavikurborg\33361150\_Borgartun\_Hallgerdargata\_Verkhounun09\_Tekningar4\_Layout\_Skjal\_LAY\_01.dwg

# Útvarskápar

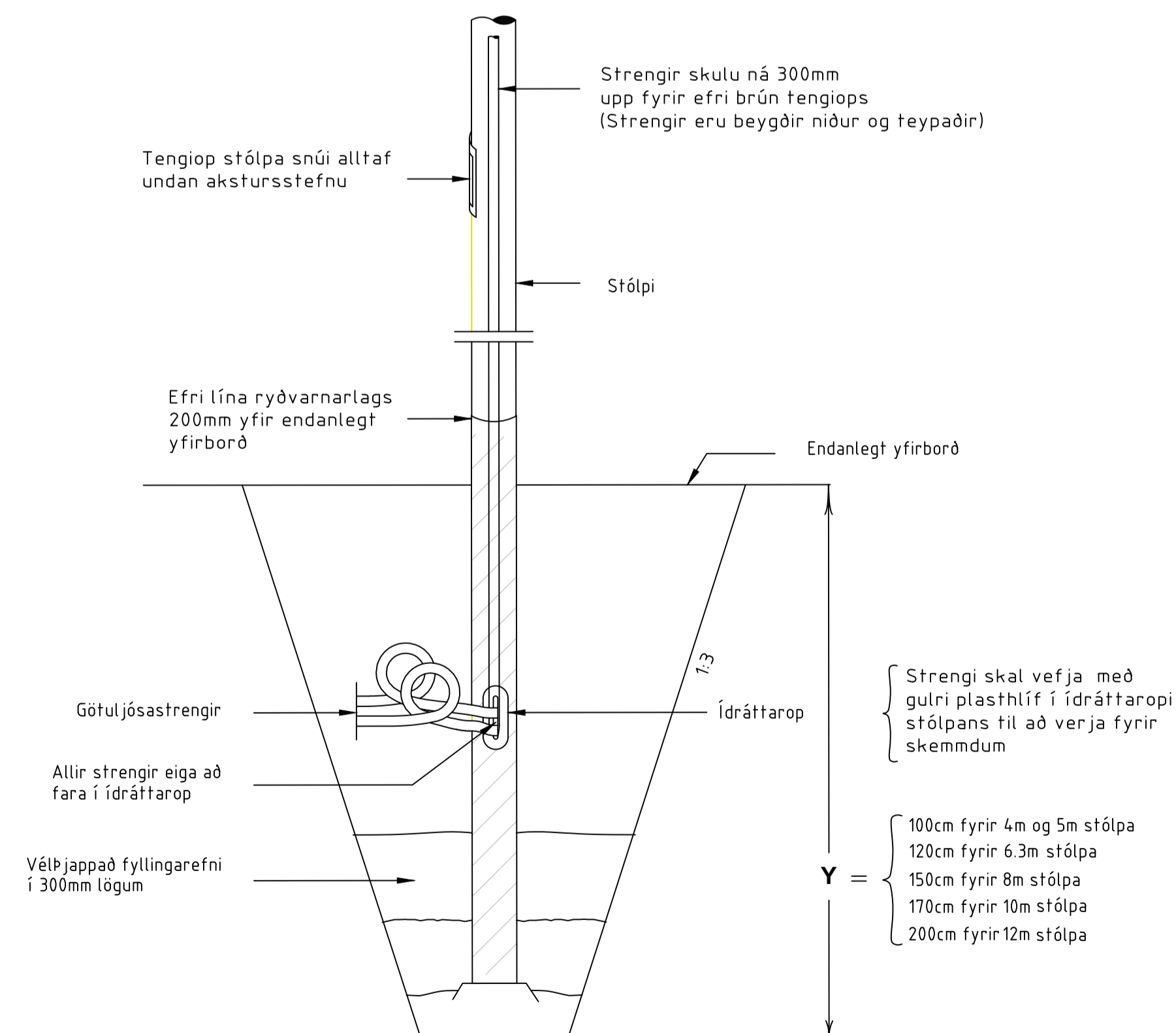


# Þveranir



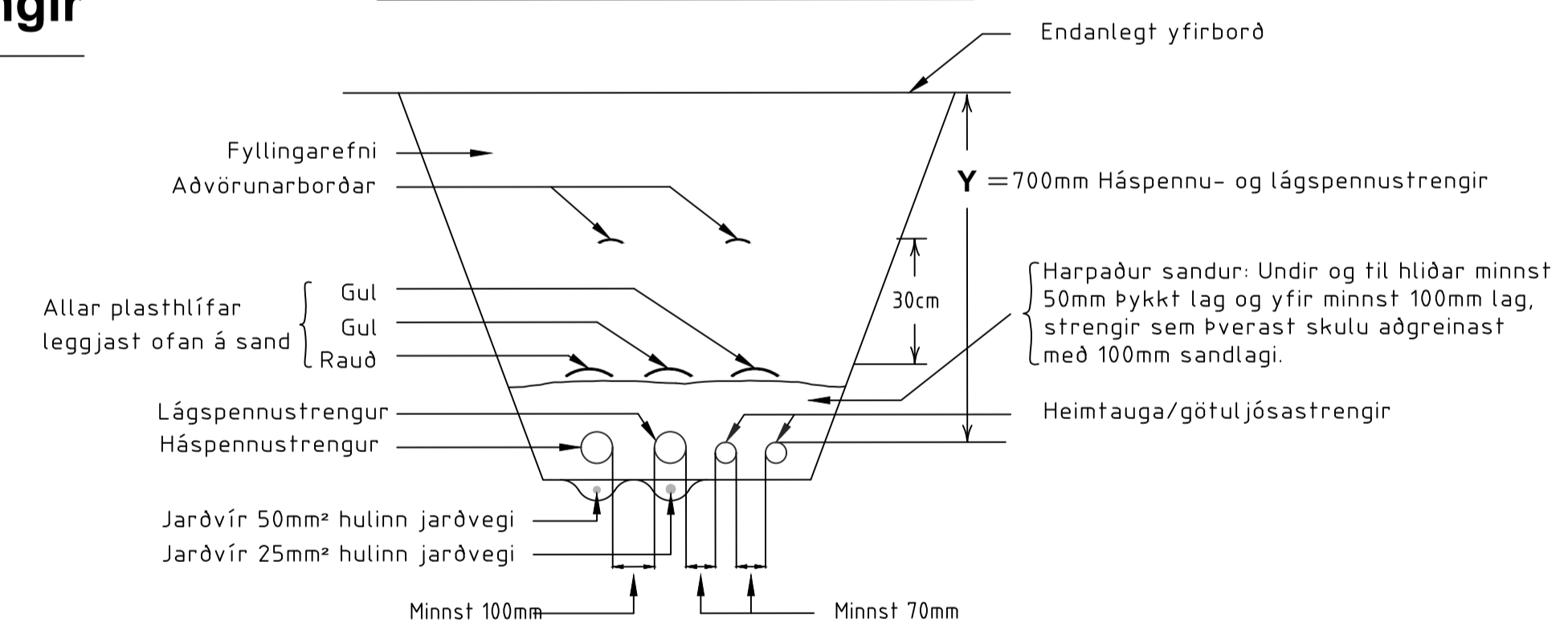
# Stólpar

## Götuljósastólpi 4m/5m/6.3m/8m/10m/12m

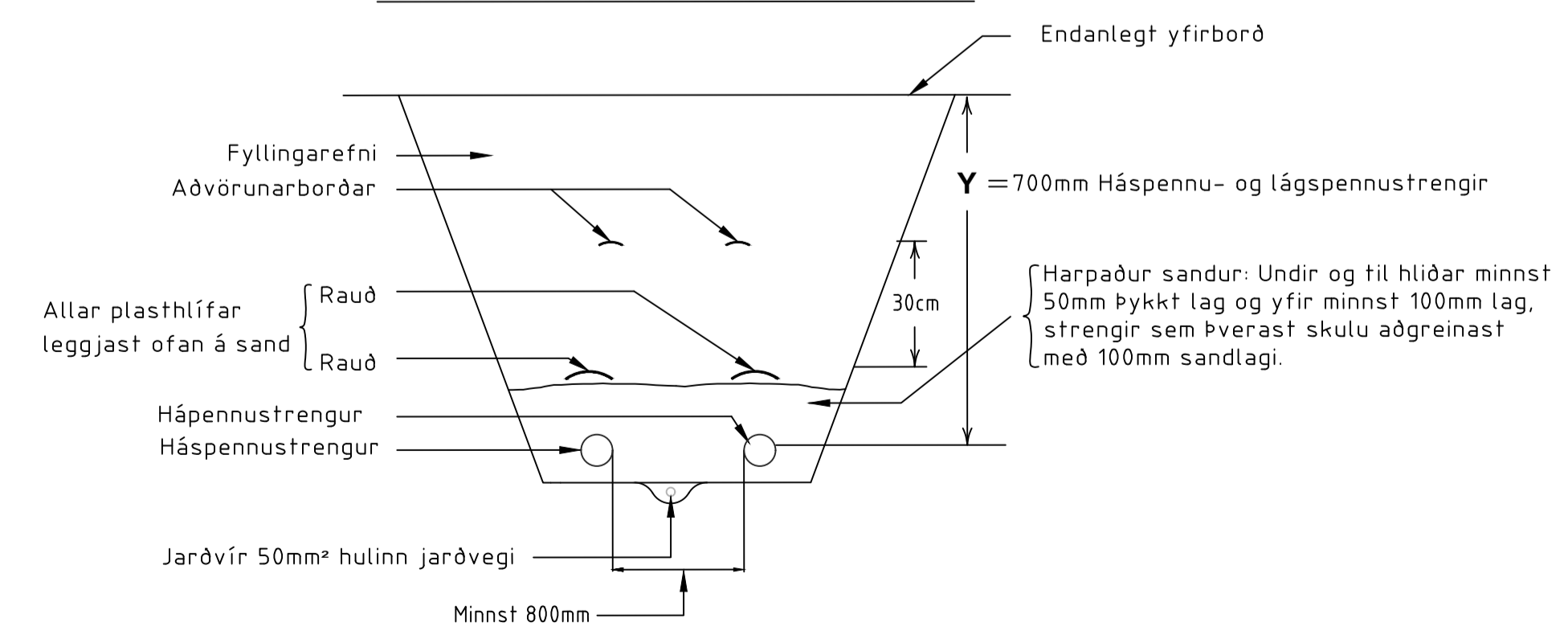


# Strengir

## Há- og lágspennustrengir í einu lagi



## Aðskildir háspennustrengir í götu 3



ORR Reykjavíkurborg 33361150\_Borgartún\_Hallgerðargötu\_Verkefniun09\_Tekninga4\_Layout-SuburLAV\_1.kwg

ÚTGAFA	ÚTGAFAFERILL	HANNAÐ TEKNI. YFIR.	VERKNUMER <b>3336-1150</b>	HANNAÐ: JP TEKNAÐ: EDJ YFERFARIR: ÖRYNT MÆLT: HH SAMR:	JP EDJ ÖRYNT HH	Mars '22 Mars '22	Borgartún við Hallgerðargötu	TEKNIKA NÚMÉR N204
			VERKNUMER				Gatnalýsing Kennisnið	ÚTGAFA
			DAGS: 31.05.2023	MÆLIKVARDI enginn	BLADSTÆRÐ A1			

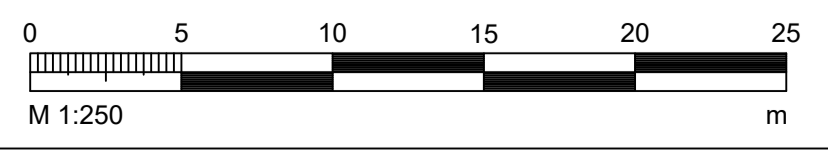






0:\R\Reykjavikurborg\_3336\1150\_Borgartun\_Hallgerdargata\_Verknumun09\_Tekningar4\_Layout\_Skjal\_LAY\_0.dwg

**SKÝRINGAR:**  
 - - - - Verkmörk  
 - - - - Lóðamörk

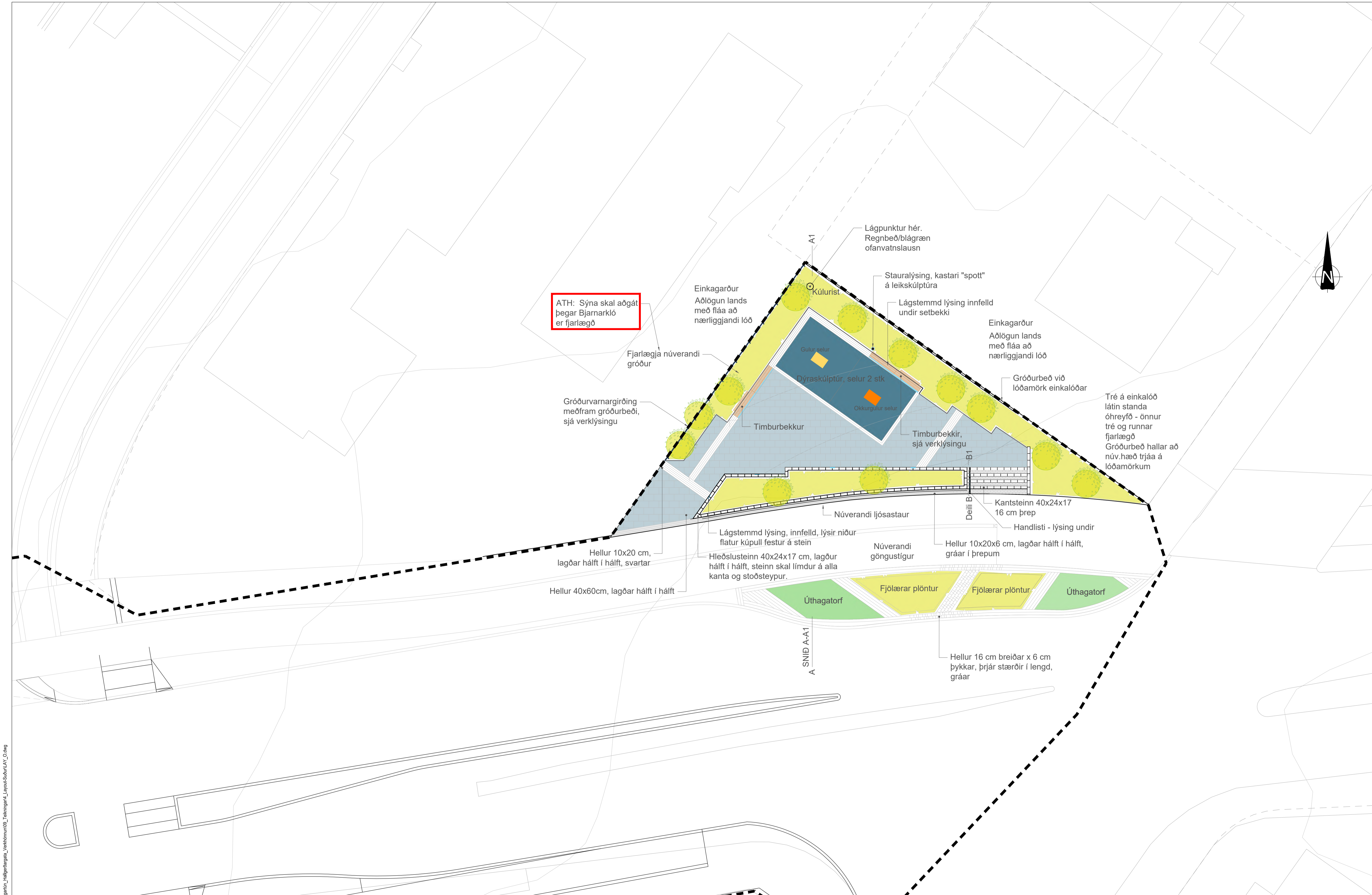


ÚTG. DAGS.	ÚTGAUFERILL	HANNAÐ TEIKN. YFIRF.




VERKNUMER <b>3336-1150</b>	HANNAÐ: SRHVG	SRHVG SRHVGSEYK
VERKNUMER	TEIKNAD: YFIRFARID:	ÖRYNT
DAGS. 31.05.2023	MÆLIKVAÐI 1:250	BLAÐSTÆÐ A1

<b>Borgartún við Hallgerðargötu</b>	TEIKNINGA NÚMÉR O201
Landlagshönnun Almenningargarður Yfirlitsmynd	ÚTGAFA

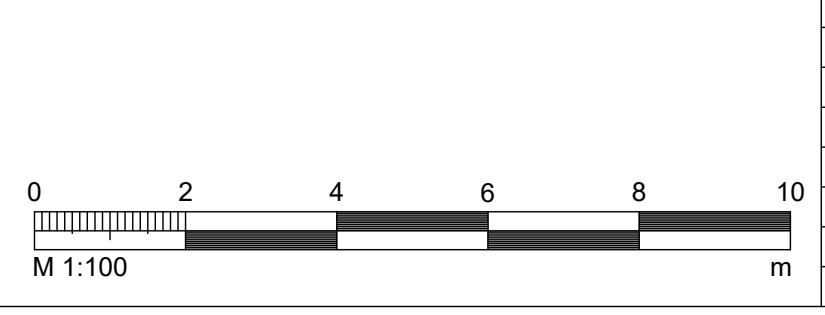


ATH: Sýna skal aðgát þegar Þjarnarkló er fjarlægð



ORR Reykjavíkurborg\_33361150\_Borgartún\_Halgerðargötu\_Verkinnumunir9\_Tekningunin9\_Layout\_Skjal\_LAY\_0.dwg

Hellur 40x60	Tré	Vegg lýsing	Handlisti	Óðalssteinn
Hellur 10x20	Runnar/fjölært	Innfeld lýsing	Bekkur	Verkmörk
Kantsteinn 240x170x400	Stauralýsing	Úthagatorf	Leikskúlpútur	

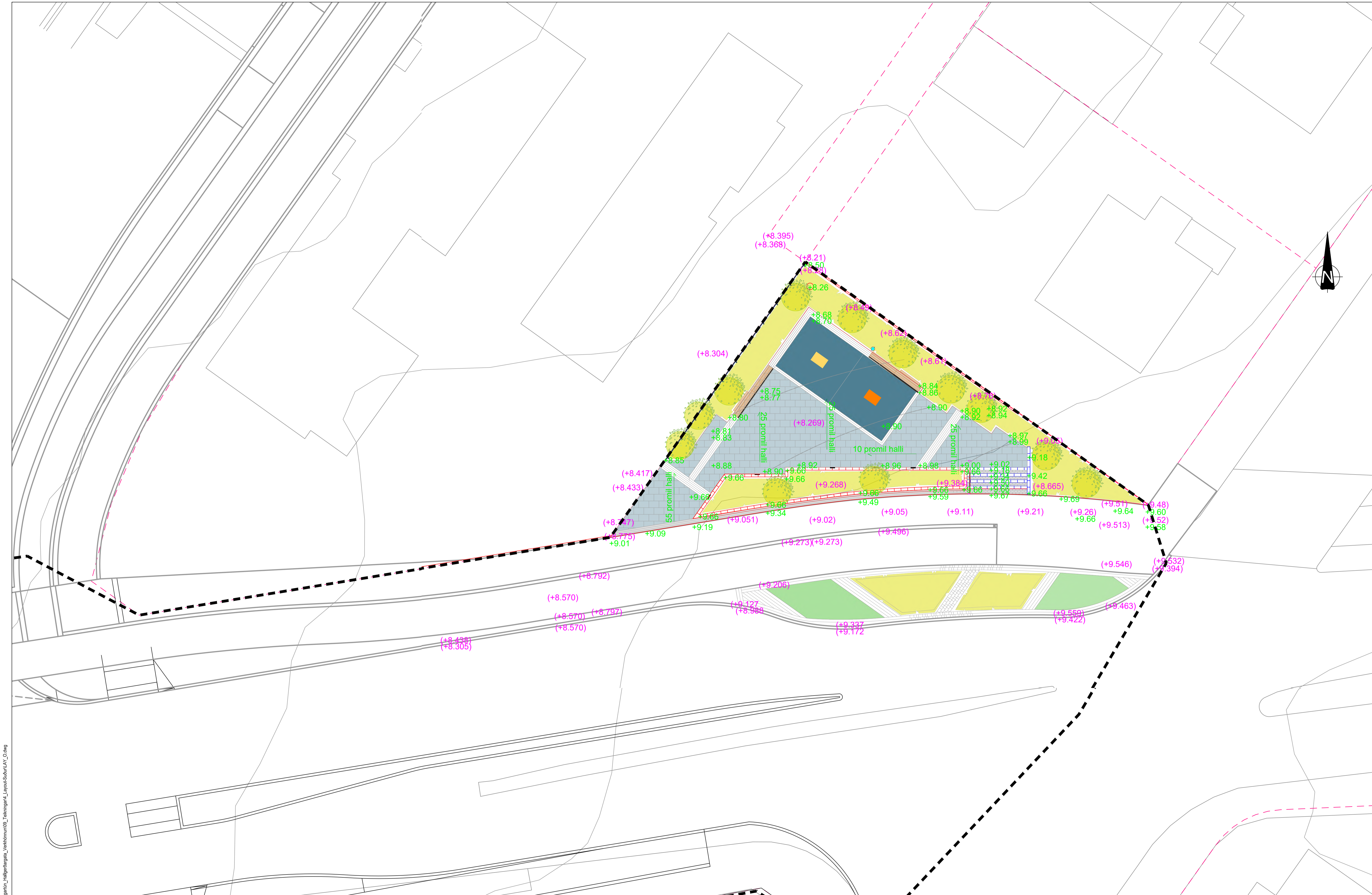


ÚTG. DAGS.	ÚTGÁFUFRÉLL	HANNAÐ TEIKN. YFIR.



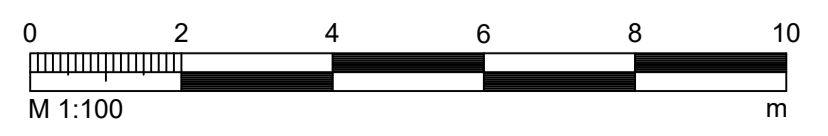
VERKNUMER <b>3336-1150</b>	HANNAÐ: SRH/BG	SRH/BG SRH/BGEYK
VERKNUMER	YRFARFAR: MÆLT: SAMB.	ÖRYNT
DAGS. 31.05.2023	MÆLIKVAFI 1:100	BLADSTAFI A1

<b>Borgartún við Halgerðargötu</b>	TEKNIKA NÚMÉR O202
Landslagshönnun Almenningsgarður Efnisval	ÚTGÁFA



O:\R\byggingarverg\_33361150\_Borgartun\_Hallgerdargata\_Verkbunur9\_Tekningar4\_Layout\SuburLAY\_0.dwg

<span style="color: green;">(+8.747)</span> Innmældar hæðir	Núverandi hæðarlínur
<span style="color: green;">+9.49</span> Nýjar hæðir	Verkmörk
Nýjar hæðarlínur	



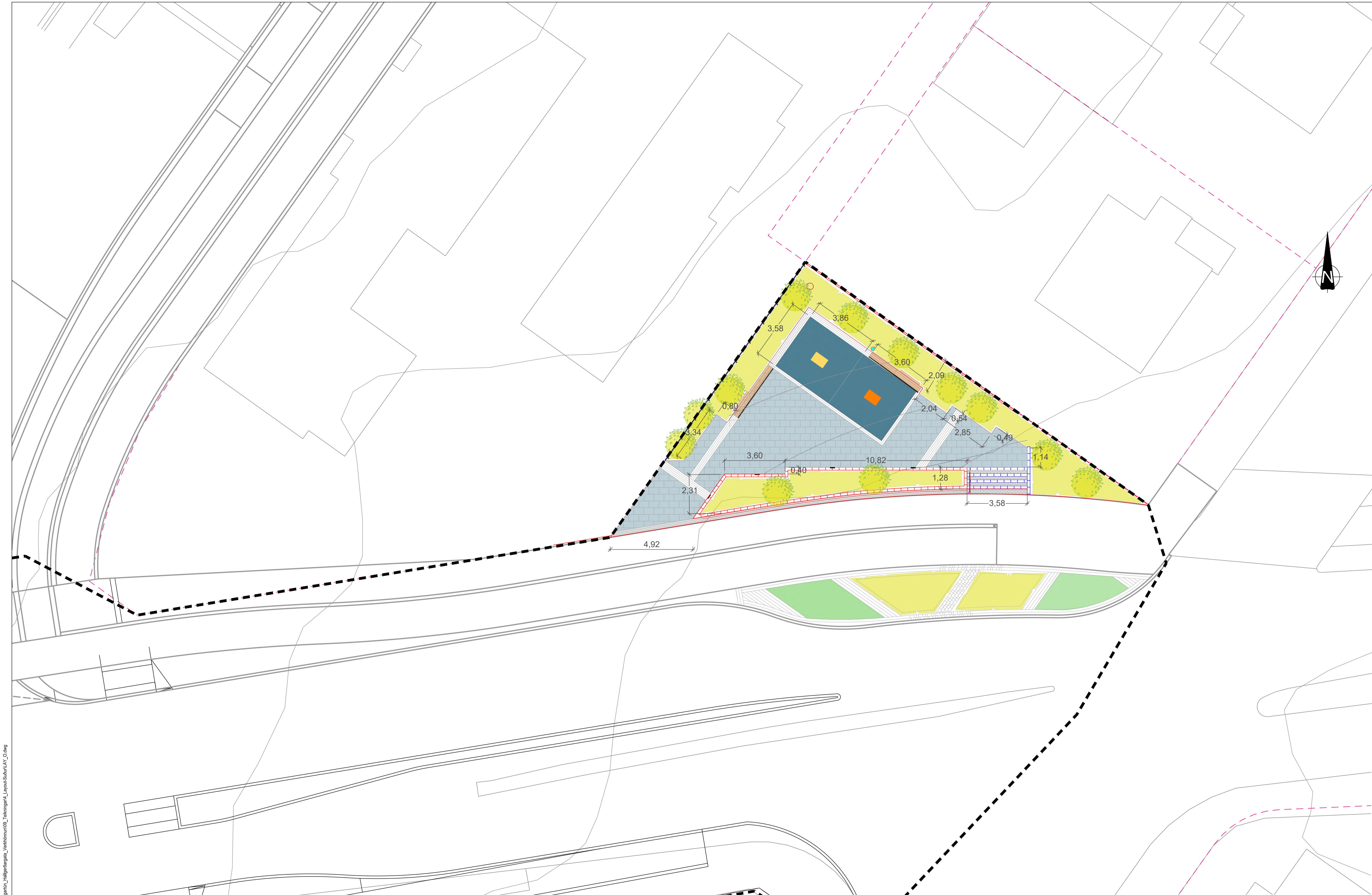
ÚTG. DAGS.	ÚTGAUFERILL	HANNAÐ TEIKN. YFIRF.

**EFLA**

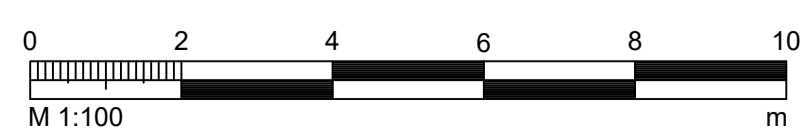
Reykjavíkurborg

VERKNUMER <b>3336-1150</b>	HANNAÐ: BG TEIKNAD: SRH/BG/EYK YFIRFARID: ÖRYNT
VERKNUMER	MÆLT: MAMT. SAMÞ:
DAGS. 31.05.2023	BLADSTAFID A1

<b>Borgartún við Hallgerðargötu</b>	TEIKNINGA NÚMER O203
Landslagshönnun Almenningargarður Hæðir	ÚTGÁFA



0:\R\Reykjavikurborg\_3336\1150\_Borgartun\_Hallgerðargata\_Verkskómuning\_1\teikningar\4\_Layout\Skjalur\LAY\_0.dwg



Öll mál eru í metrum nema annað sé tekið fram.

ÚTG. DAGS.	ÚTGÁFUFRÉLL	HANNAÐ TEIKN. YFIRF.



VERKNUMER <b>3336-1150</b>	HANNAÐ: SRHBG	SRHBG
VERKNUMER	TEIKNAD: SRHBGEYK	SRHBGEYK
DAGS. 31.05.2023	YRIFARID: ÖRYNT	ÖRYNT
MÆLIKVAÐI 1:100	MÆLT: SAMP	
	BLAÐSTÆRD A1	

<b>Borgartún við Hallgerðargötu</b>	TEIKNINGA NÚMÉR O204
Landslagshönnun Almenningargarður Málsetningar	ÚTGÁFA

SKÝRINGAR		TRJÁGRÖÐUR:		RUNNAGRÖÐUR:	
	Fjallareynir <i>Sorbus commixta</i>		Bersarunni <i>Viburnum edule 'Funi'</i>		Kirtlírfís <i>Ribes glandulosum</i>
	Garðagullregn <i>Laburnum x watereri 'Vossii'</i>		Birkikvistur <i>Spiraea sp.</i>		Koparreynir <i>Sorbus frutescens</i>
	Heggur <i>Prunus padus 'Bella'</i>		Fagursýrena <i>Syringa x prestoniae 'Elinor'</i>		Snjóber <i>Symphoricarpos albus 'Svanhvít'</i>
	Kasmirreynir <i>Sorbus cashmiriana</i>		Garðakvistill <i>Physocarpus opulifolius 'Diablo'</i>		Snjóboltarunni <i>Viburnum opulus 'Pohjan Neito'</i>
	Virginluheggur <i>Prunus virginia 'Lüster'</i>		Geislasópur <i>Cytisus purgans</i>		Snækóróna <i>Philadelphus x sp. 'Þórunn Hyma'</i>
			Himalajaeinir <i>Juniperus squamata 'Blue star'</i>		Sunnukvistur <i>Spiraea nipponica</i>
			Japanskvistur <i>Spiraea japonica 'Eirikur rauði'</i>	<b>FJÖLÆRINGAR:</b>	
					Ilmgresi <i>Geranium macrorrhizum 'Ingwersen's Variety'</i>

- Birkikvistur - 36 stk
- Japanskvistur - 23 stk
- Bersarunni - 9 stk
- Geislasópur - 8 stk
- Fagursýrena - 6 stk
- Snækóróna - 6 stk
- Snjóboltarunni - 6 stk
- Koparreynir - 5 stk
- Fjallareynir - 2 stk
- Heggur - 2 stk
- Viginluheggur - 2 stk
- Heggur - 2 stk
- Kasmirreynir - 2 stk

Þriggja staura uppbinding - 8 stk

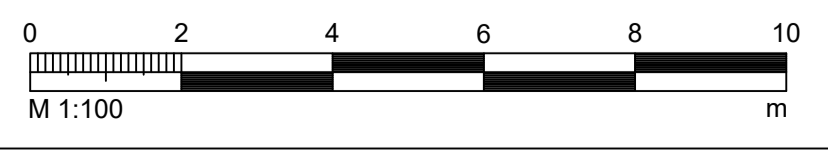

- Ilmgresi - 15 stk
- Kirtlírfís - 29 stk
- Japanskvistur - 14 stk
- Koparreynir - 1 stk
- Himalajaeinir - 5 stk
- Snjóber - 2 stk
- Sunnukvistur - 3 stk
- Garðakvistill - 3 stk
- Geislasópur - 4 stk

Randagras - 48 stk

Ilmgresi - 58 stk

Úthagatorf

Úthagatorf









ÚTG. DAGS.	ÚTGAFUFRÉLL	HANNAÐ TEIKN. YFIRF.

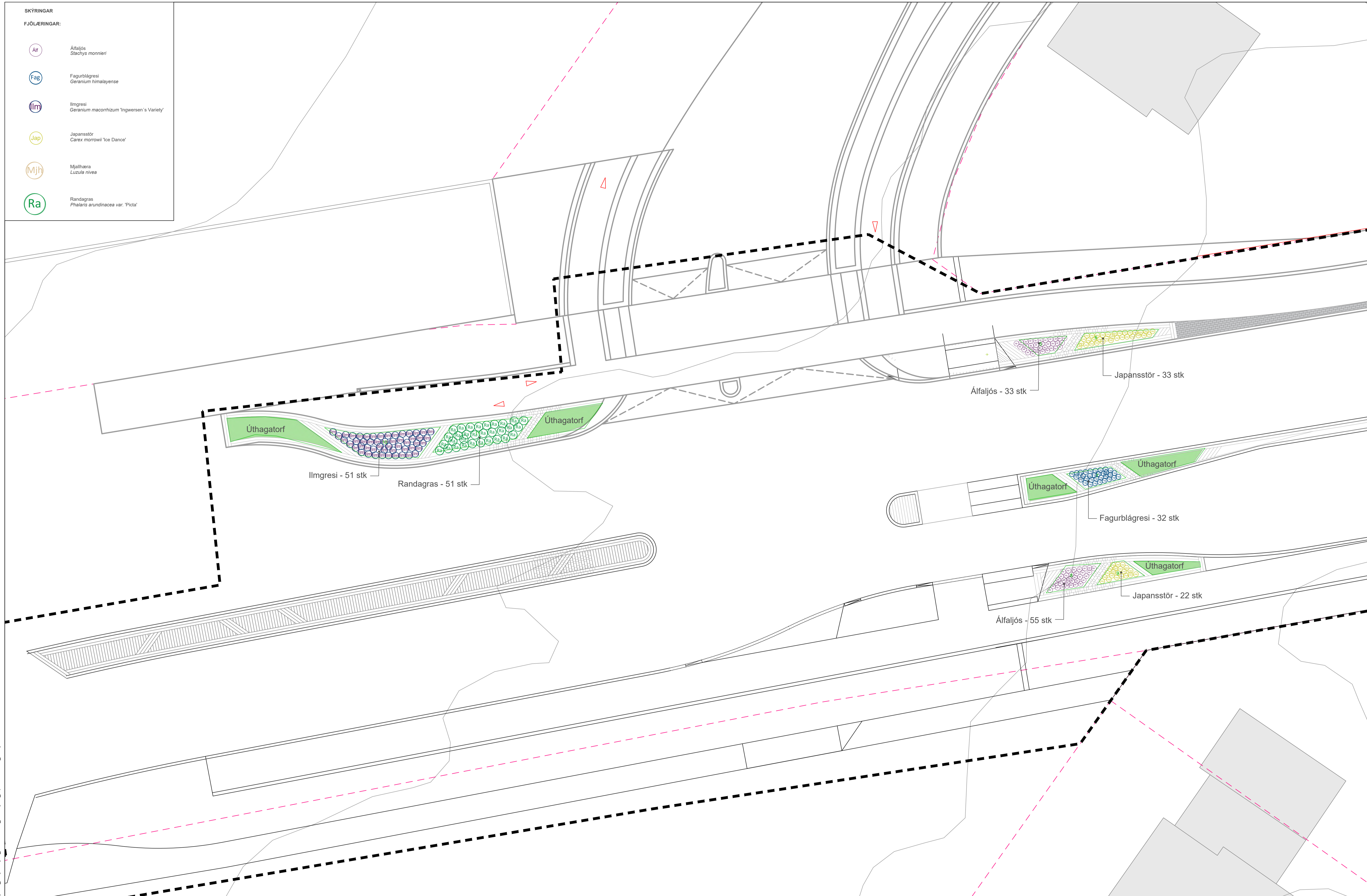


VERKNUMER <b>3336-1150</b>	HANNAÐ: BG TEIKNAD: SRH/BG/EYK YFIRFARID: ÖRYNT MÆLT: SAMÞ
VERKNUMER	
DAGS. 31.05.2023	MÆLIKVAÐI 1:100
	BLAÐSTAÐI A1

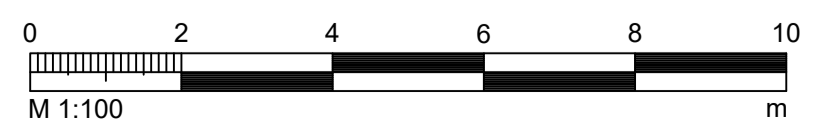
<b>Borgartún við Halgerðargötu</b>	TEIKNINGA NÚMÉR <b>O205</b>
Landslagshönnun Almenningsgarður Gróðurval	ÚTGÁFA

O:\RR\Byggingarverki\3336-1150\_Borgartun\_halfgerdagaa\_verknumunin92\_tekningar4\_Layout\_SukurLAY\_0.dwg

- SKÝRINGAR
- FJÖLERINGAR:
-  Álfajós  
*Stachys monnieri*
  -  Fagurblágresi  
*Geranium himalayense*
  -  Ilmgresi  
*Geranium macrorrhizum 'Ingwersen's Variety'*
  -  Japansstör  
*Carex morrowii 'Ice Dance'*
  -  Mjallhaera  
*Luzula nivea*
  -  Randgras  
*Phalaris arundinacea var. 'Picta'*



ORRheymarkberg\_33361150\_Borgartun\_Hallgerðargata\_Verkskómuning\_02.dwg



ÚTG. DAGS.	ÚTGAUFERILL	HANNAÐ TEIKN. YFIRF.



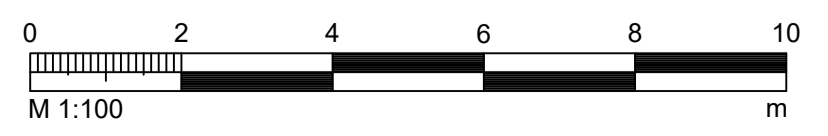
VERKNUMER	3336-1150	HANNAÐ:	BG
VERKNUMER		TEKNAÐ:	BG/EYK
DAGS.	31.05.2023	YFIRFARID:	ÓRYNT
MÆLIKVAÐI	1:100	MÆLT:	
BLADSTÆRD	A1	SAMÞ:	

Borgartún við Hallgerðargötu	TEKNIKA NÚMÉR
Landslagshönnun	O206
Umferðareyjar	
Gróðurval	
	ÚTGAFA



O:\R\Reykjavikurborg\_3336\1150\_Borgartun\_Hallgerðargötu\_Verkefnumun09\_Tekningar4\_Layout\_Suður\_LAY\_0.dwg

	Óðalsshellur		Runnar
	Vélsteyptur kantsteinn		Úthagatorf

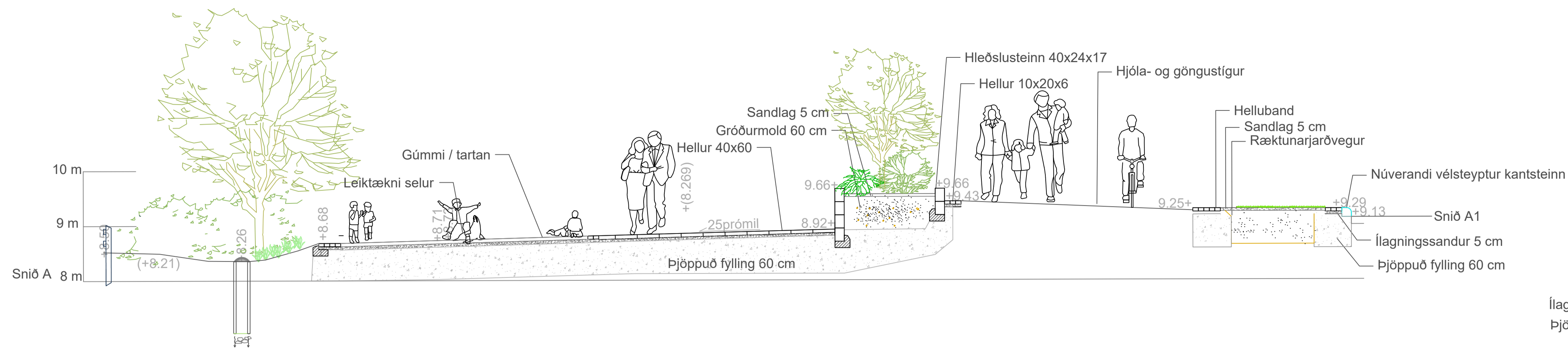


ÚTG.	DAGS.	ÚTGAFUFRÉLL	HANNAÐ	TEIKN.	YFIRF.

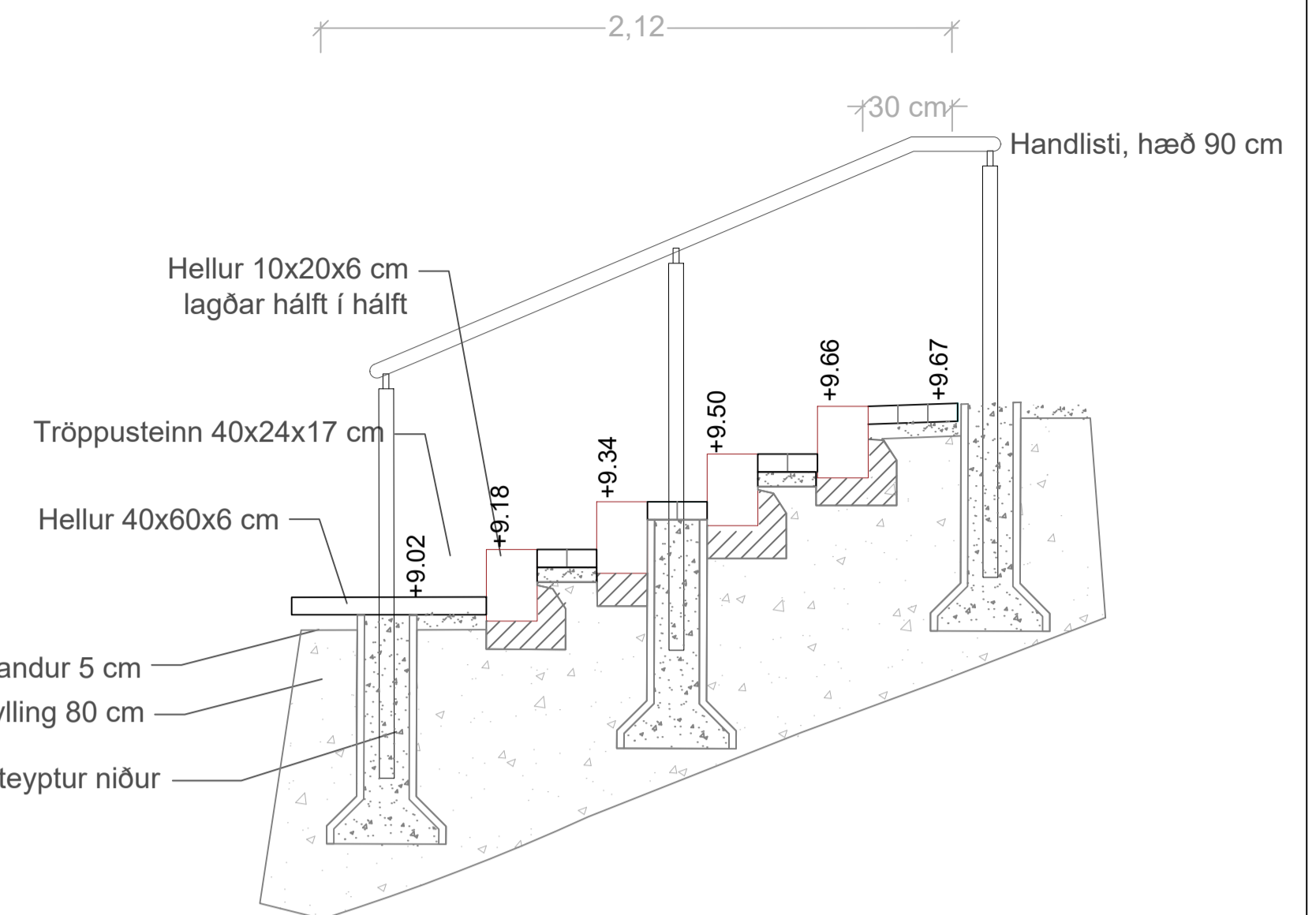
Reykjavíkurborg

VERKNUMER	3336-1150	HANNAÐ:	BG
VERKNUMER		TEIKNAD:	BG/EYK
DAGS.	31.05.2023	YFIRFARID:	ÖRYNT
MÆLIKVARDI	1:100	MÆLT:	
BLADSTÆRD	A1	SAMB:	

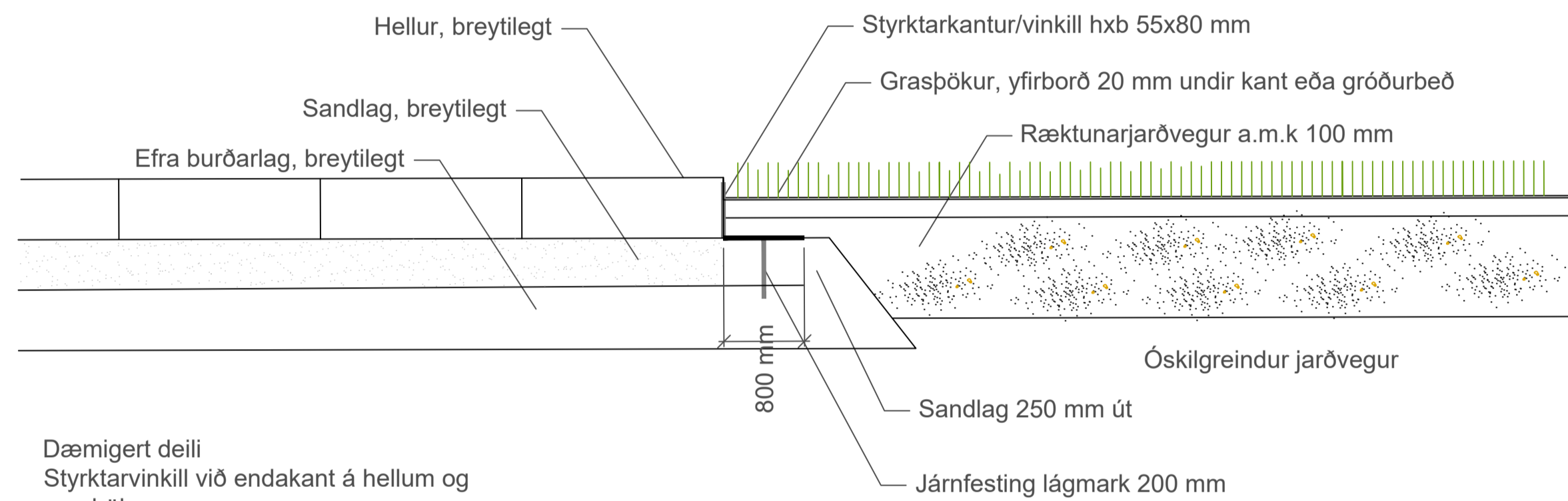
Borgartún við Hallgerðargötu		TEIKNINGA NÚMÉR	O207
Landslagshönnun Umferðareyjar Efnisval		ÚTGÁFA	



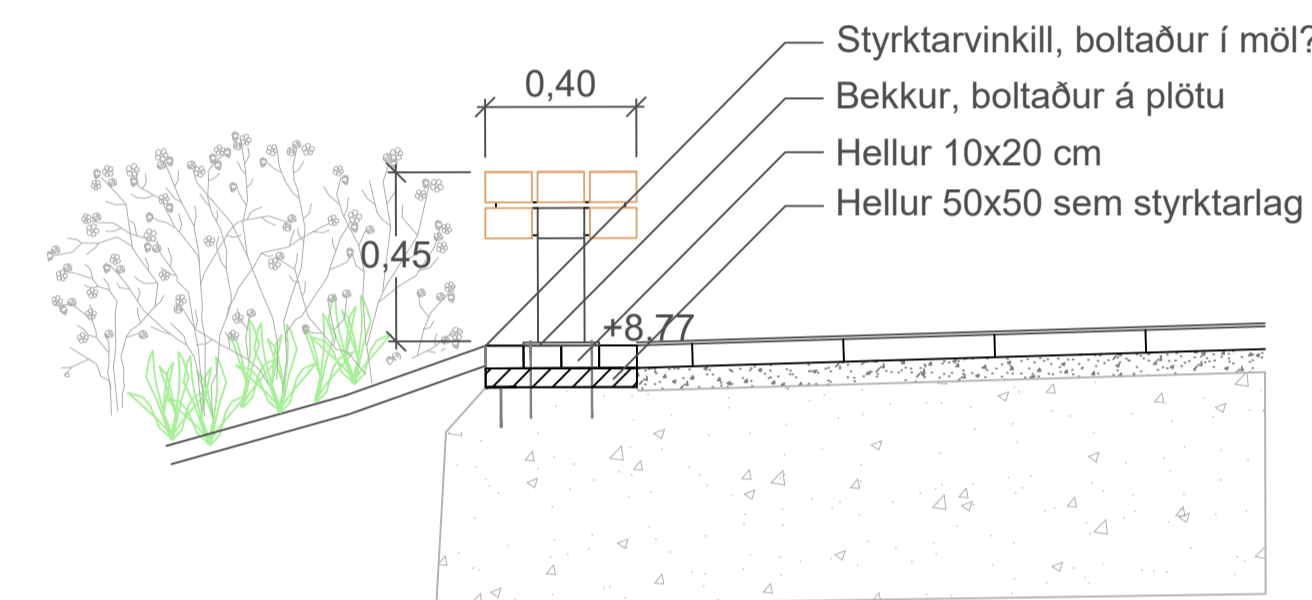
Langsnið í gegnum dvalarsvæði og hjóla- og göngustíg  
Snið A-A1 Mkv. 1:50



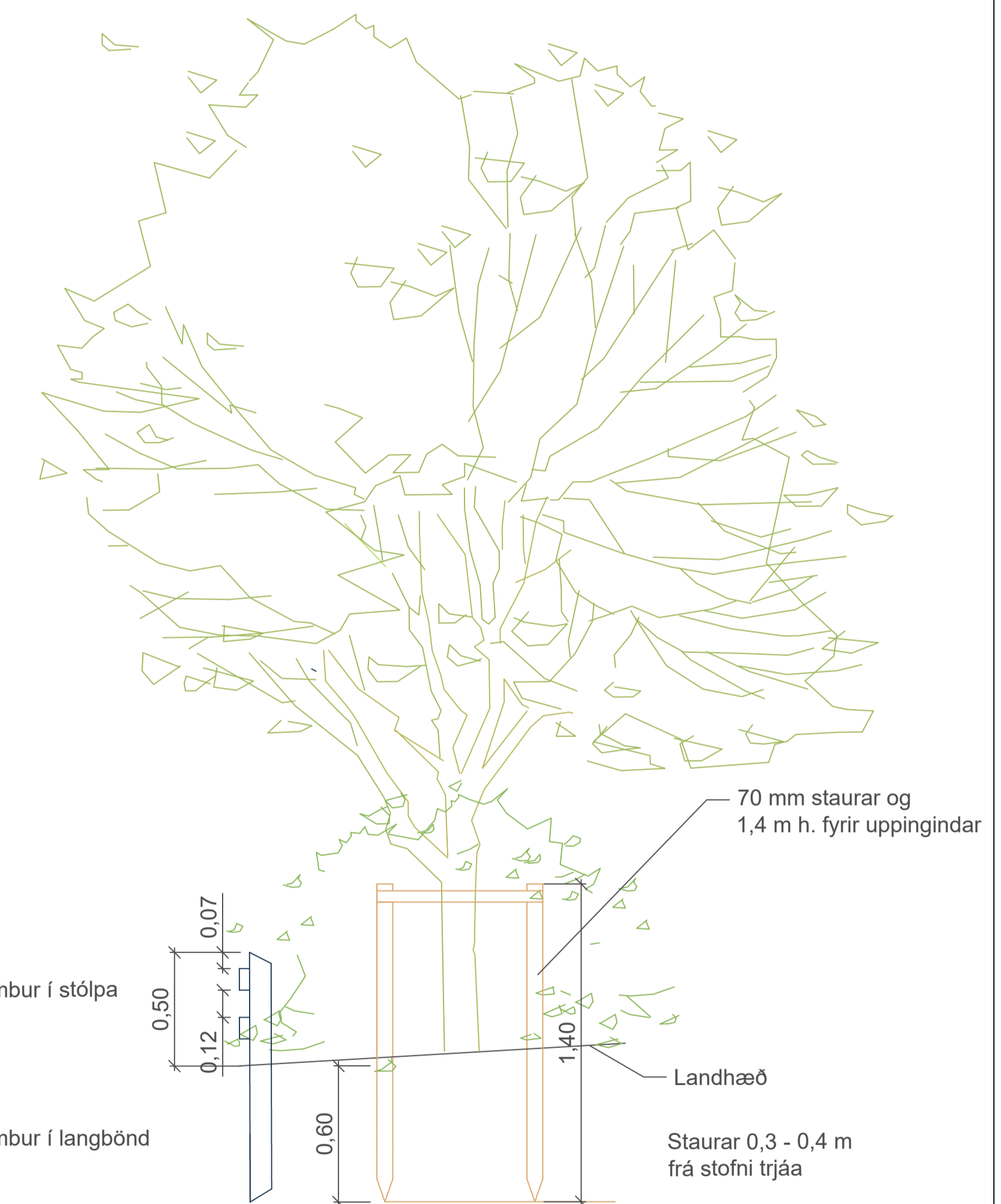
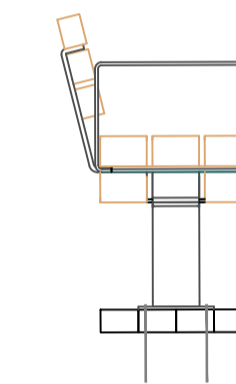
Deili B Deiliteikning af tröppum og handlista  
Mkv. 1:20



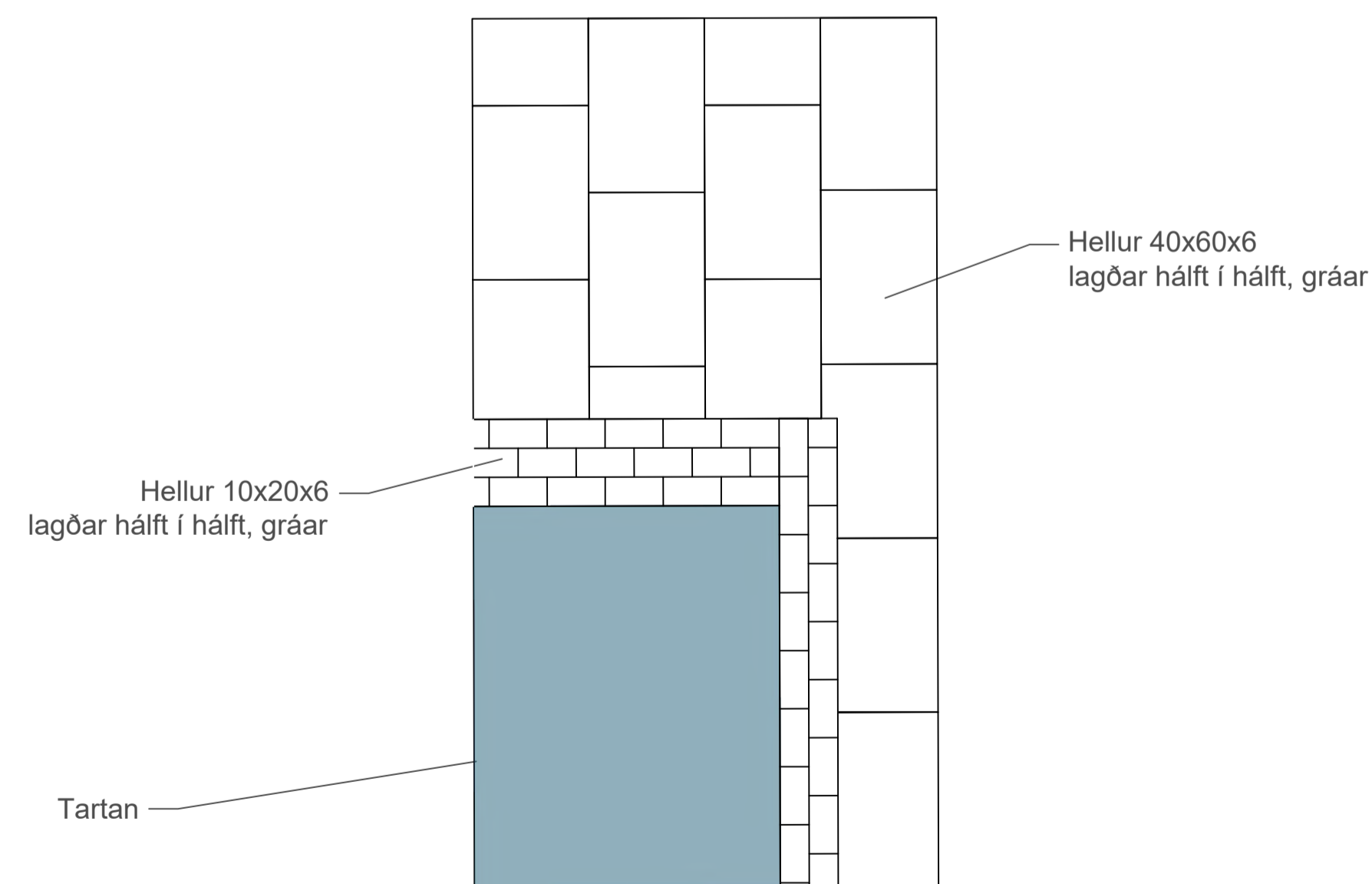
Dæmigert deili  
Styrktarvinkill við endakant á hellum og  
graspökum  
Mkv. 1:50



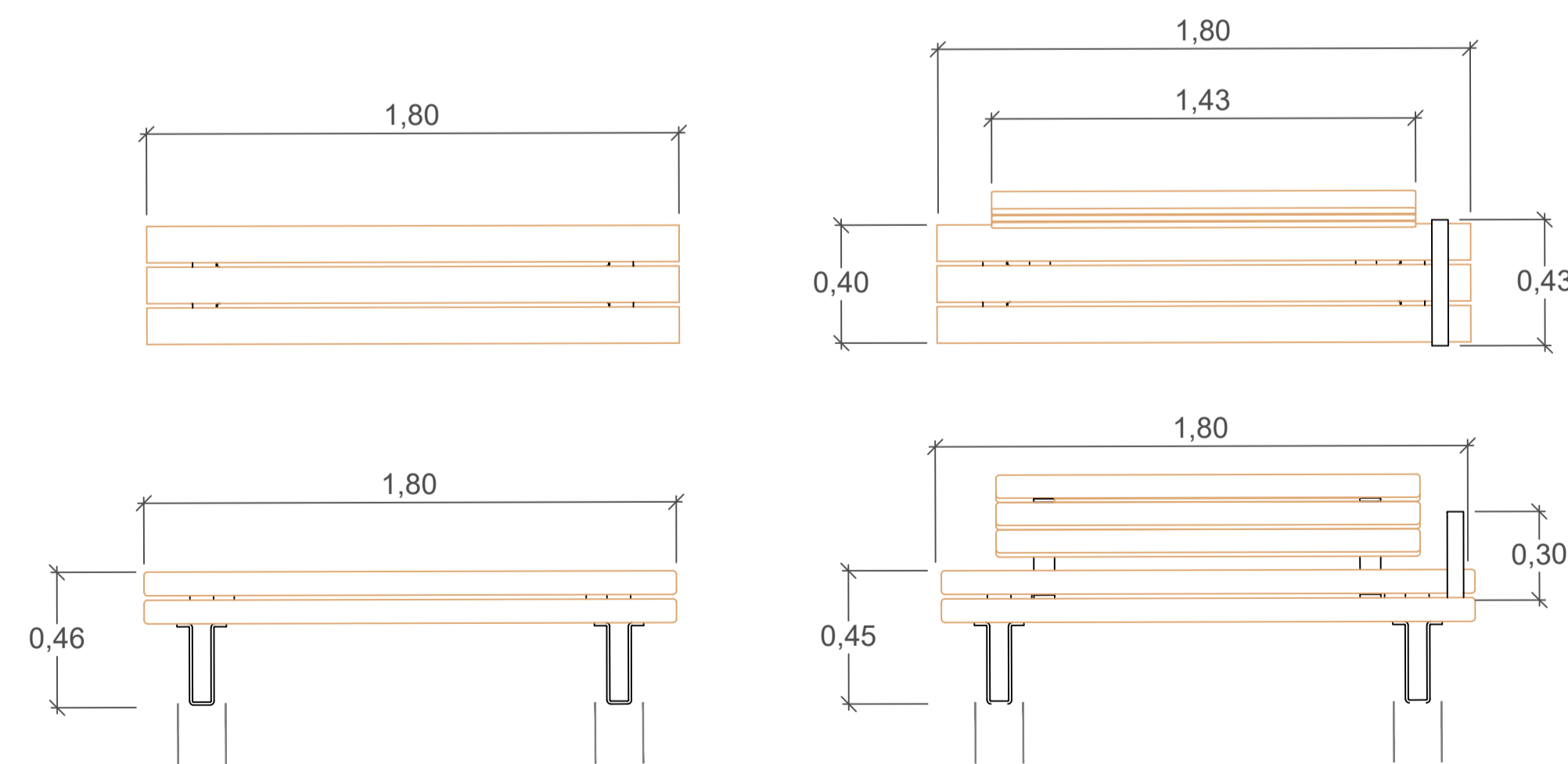
Þversnið í setbekk - með og án arms/baks  
DÆMIGERT DEILISNIÐ MKV 1:20



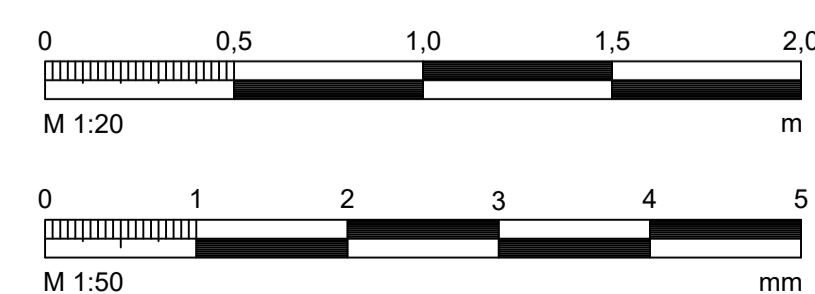
Snið fyrir gróðurvarnargirðingu  
við lóðarmörk og uppbindingar fyrir trjágróður  
MKV: 1:20



Dæmigerð teikning af hellulögn, grunnmynd  
Mkv. 1:20



Plan og prófill af setbekk  
DÆMIGERT DEILISNIÐ MKV 1:20



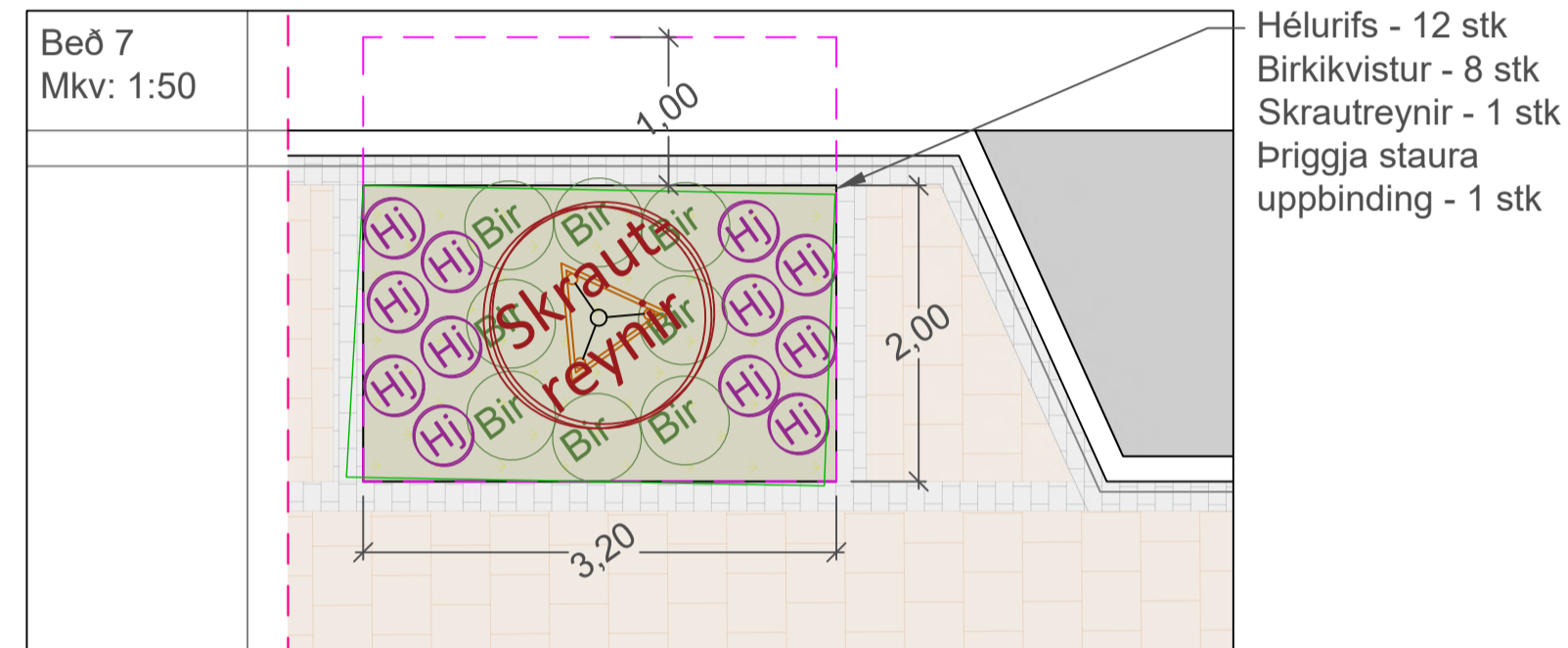
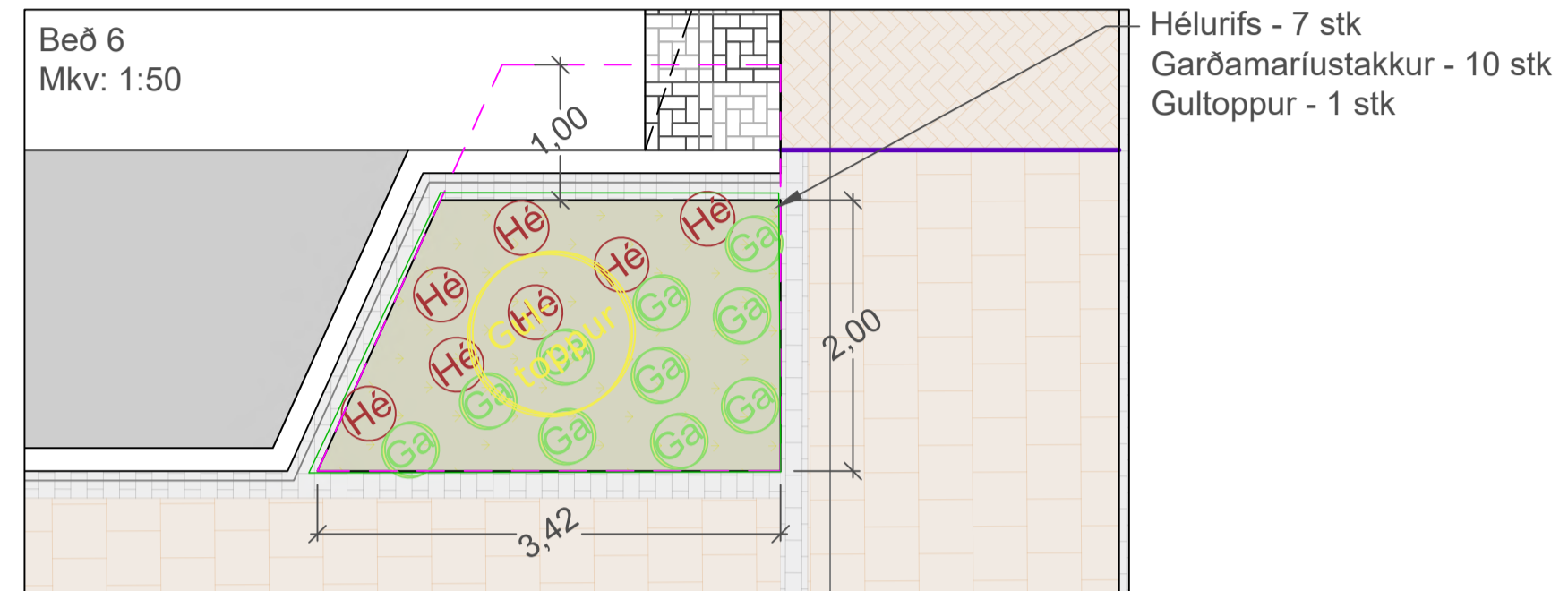
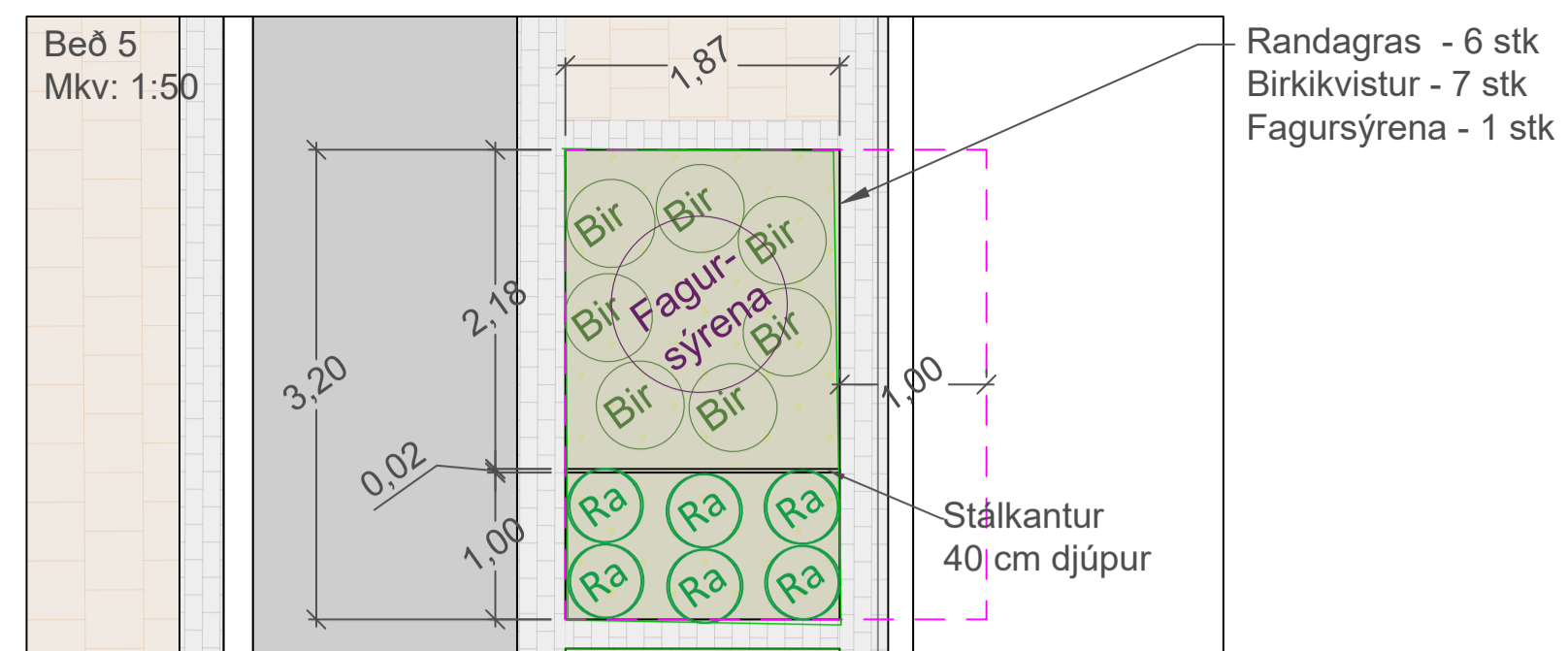
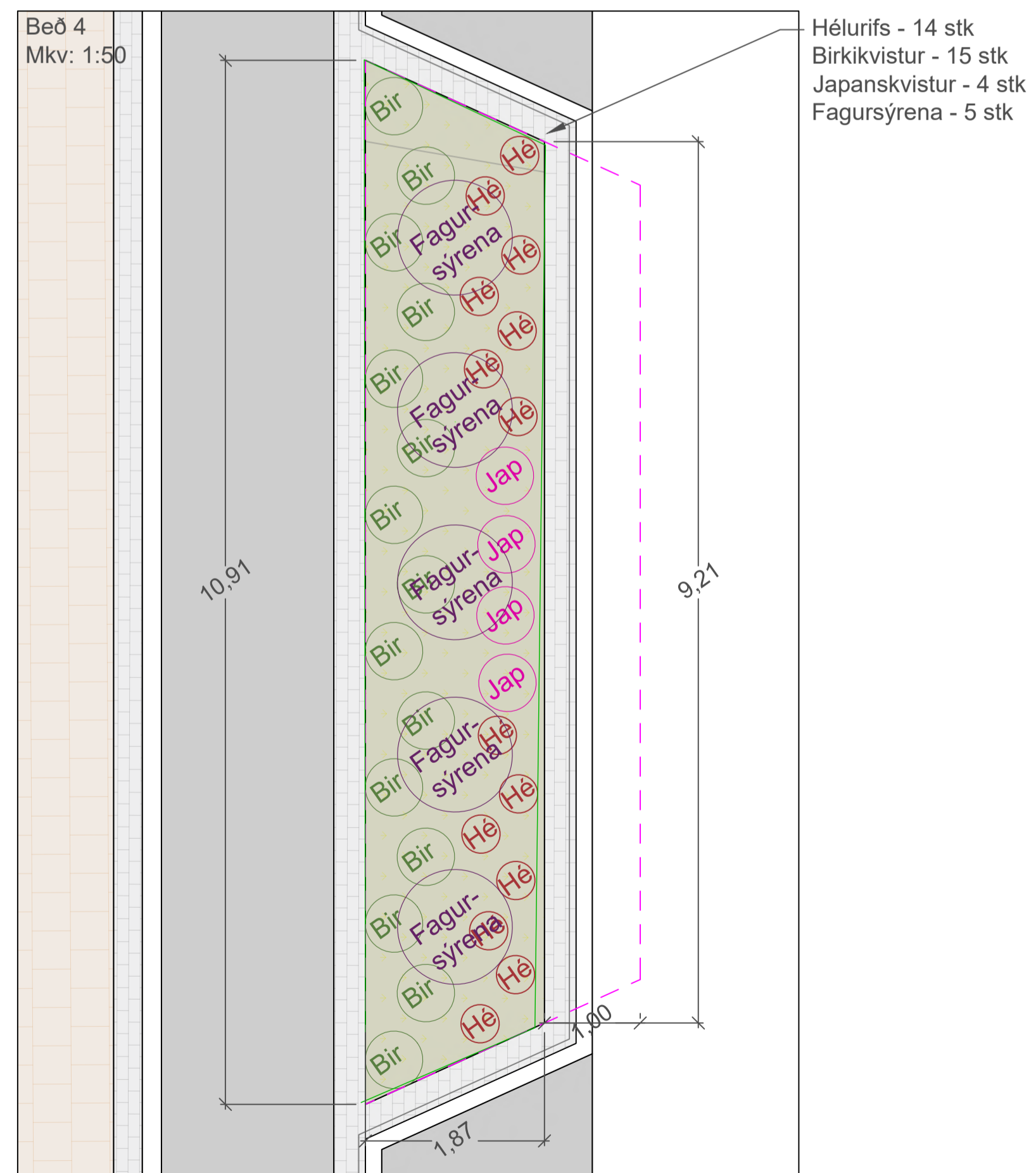
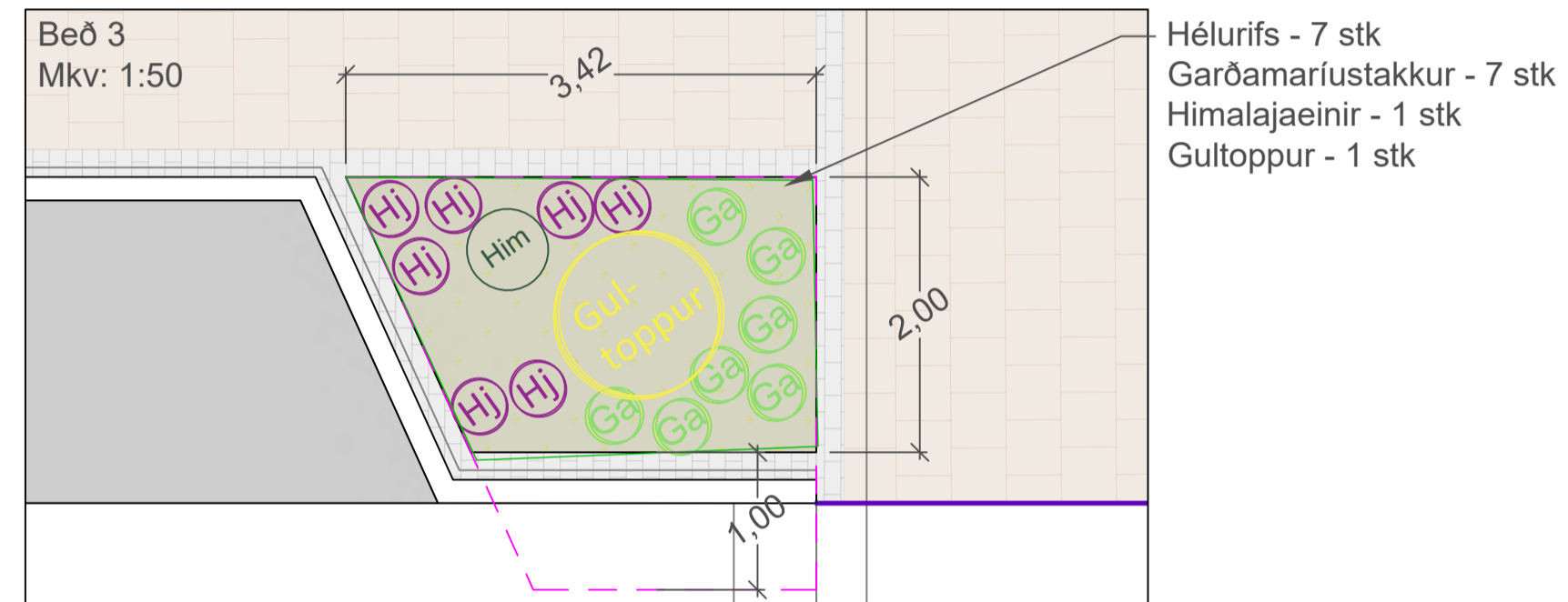
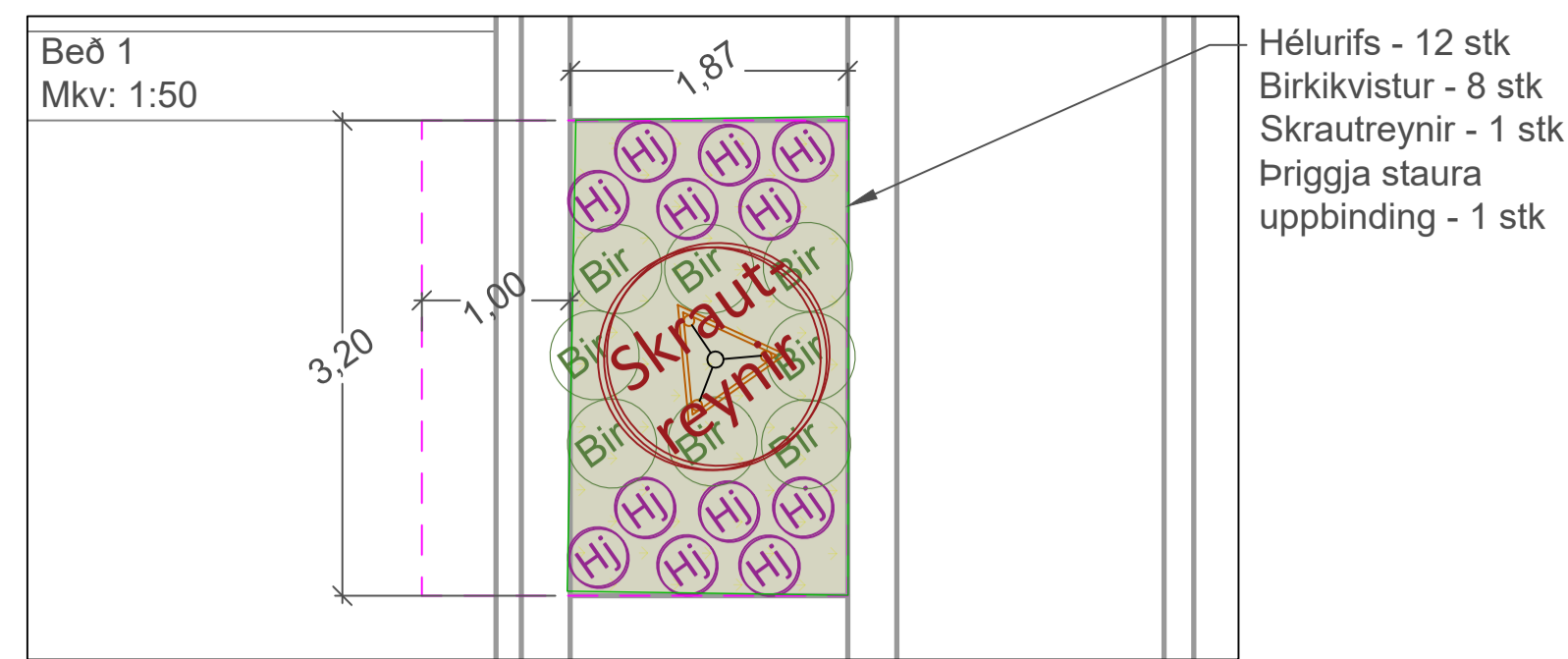
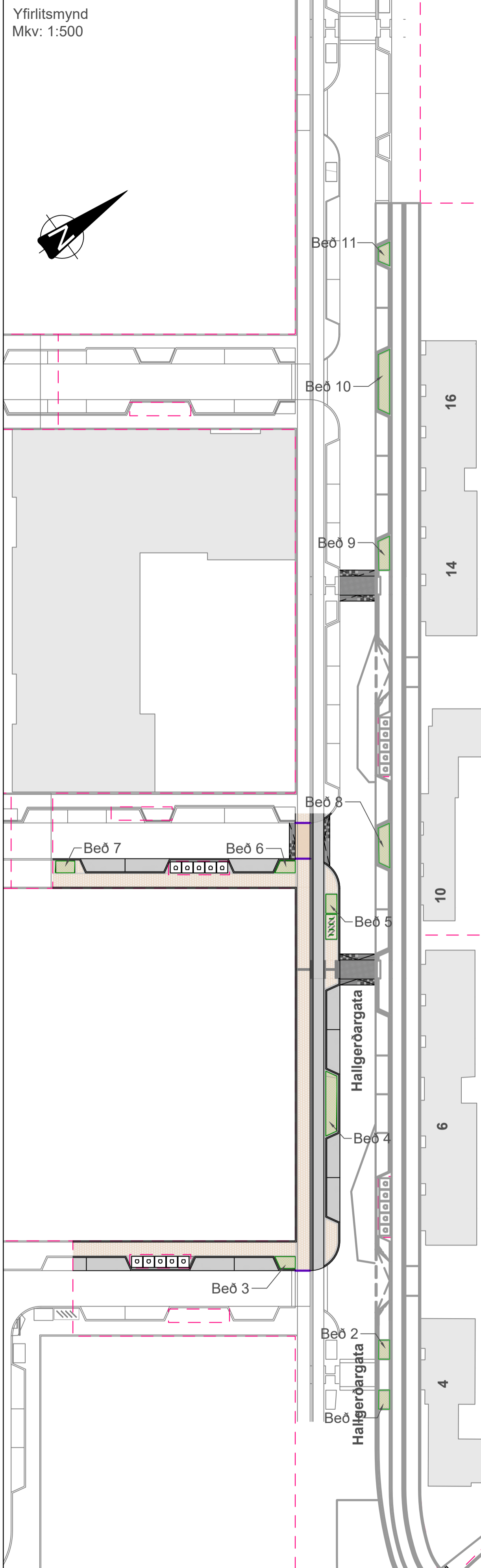
Öll mál eru í metrum nema annað sé tekið fram.

ÚTG. DAGS.	ÚTGAUFERILL	HANNAÐ TEIKN. YFIRF.



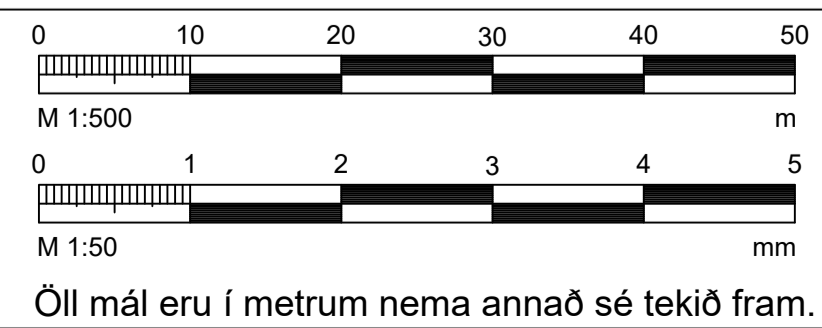
VERKNUMER <b>3336-1150</b>	HANNAÐ: SRHBG	SRHBG	<b>Borgartún við Halgerðargötu</b>	TEIKNINGA NÚMÉR <b>O208</b>
VERKNUMER	TEIKNAD: SRHBGEYK	SRHBGEYK		
DAGS. 31.05.2023	MÆLIKVARÐI 1:20 / 1:50	BLADSTAIRÐ A1	<b>Landslagshönnun</b> Almenningargarður Snið og deili	ÚTGAFA





SKÝRINGAR:	TRJÁGRÖÐUR:	RUNNAGRÖÐUR:
Álmur <i>Ulmus glabra</i>	Bir Birkikvistur <i>Spiraea sp.</i>	Fagur-sýrena Fagursýrena <i>Syringa x prestoniae 'Elinor'</i>
Skraut reynir <i>Sorbus decora</i>	Gultoppur Gultoppur <i>Lonicera delliclax</i>	Hé Hélurifs <i>Ribes laxiflorum</i>
Hj Hjartasteinbroti <i>Bergenia cordifolia</i>	Him Himalajaeinir <i>Juniperus squamata 'Meyer'</i>	Þriggja staura uppbinding
Ra Randagras <i>Phalaris arundinacea var. 'Picta'</i>		

**SKÝRINGAR:**  
 Rótarvænt burðarlag  
 Lóðamörk

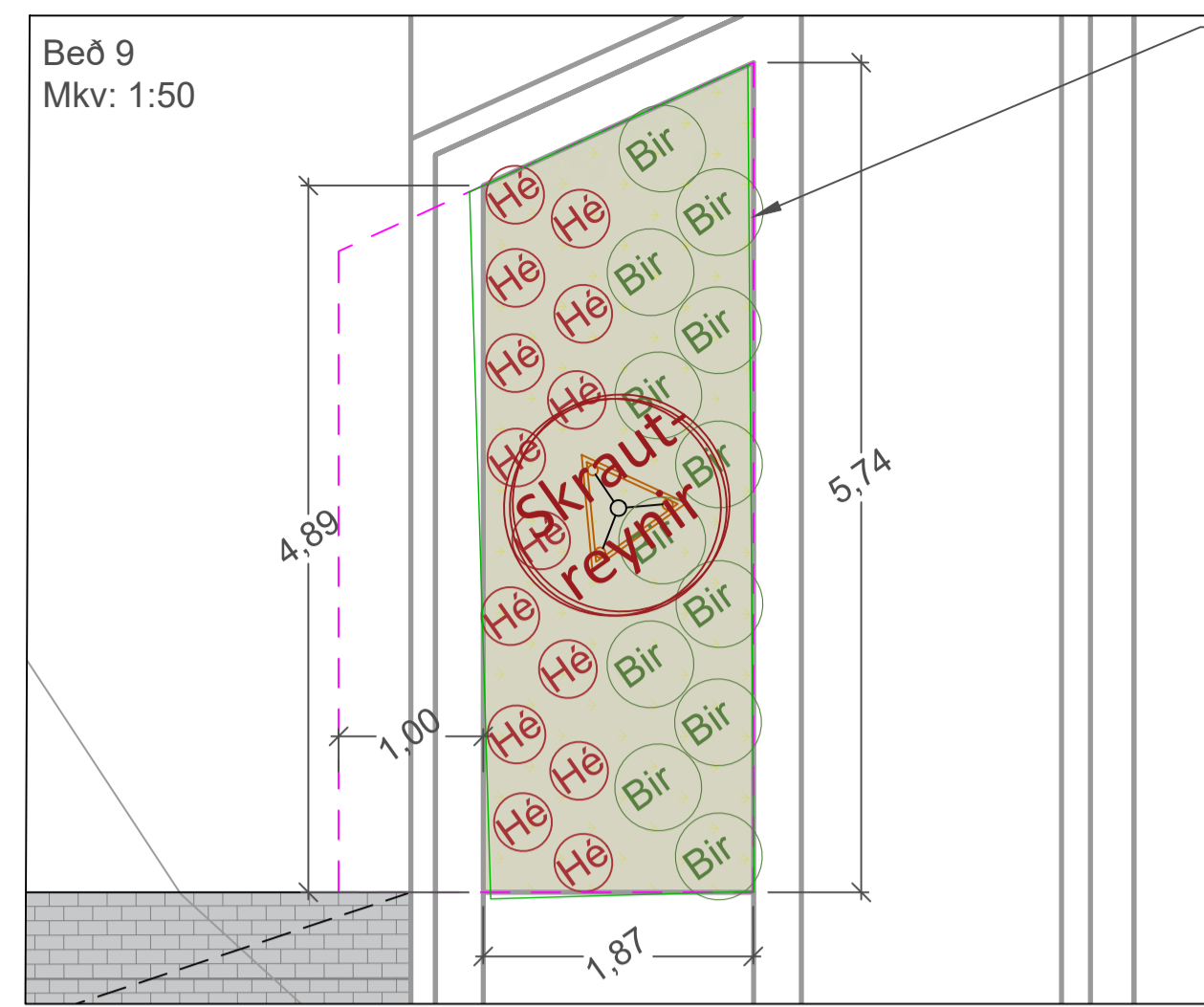
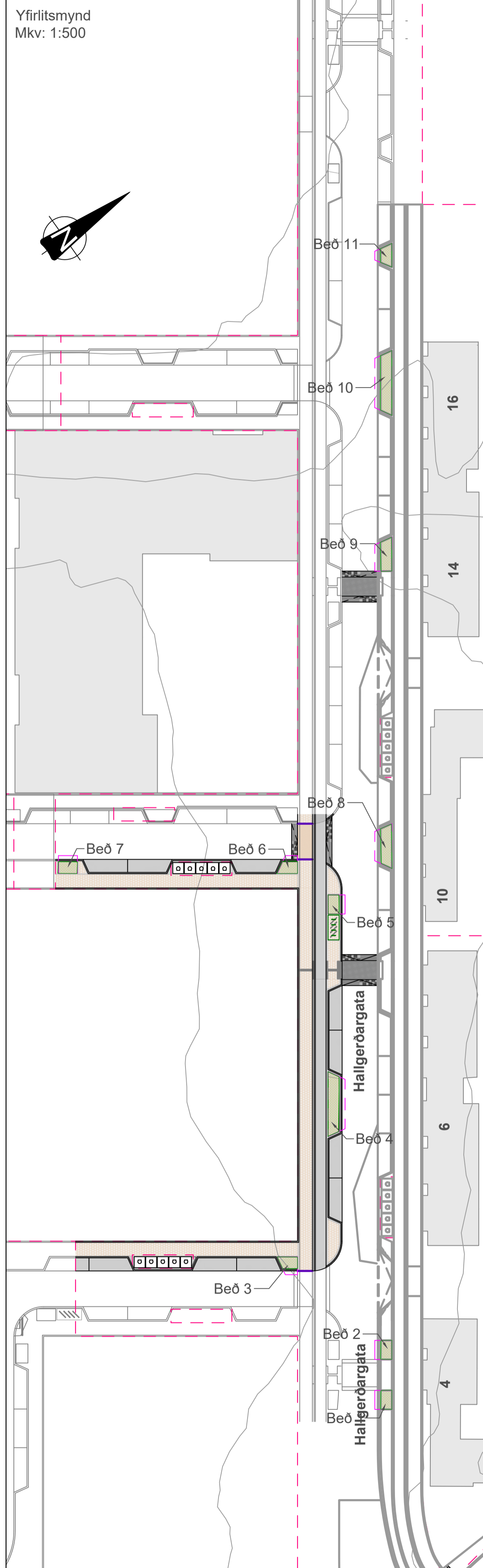


ÚTG. DAGS.	ÚTGAUFERILL	HANNAÐ TEIKN. YFIRF.

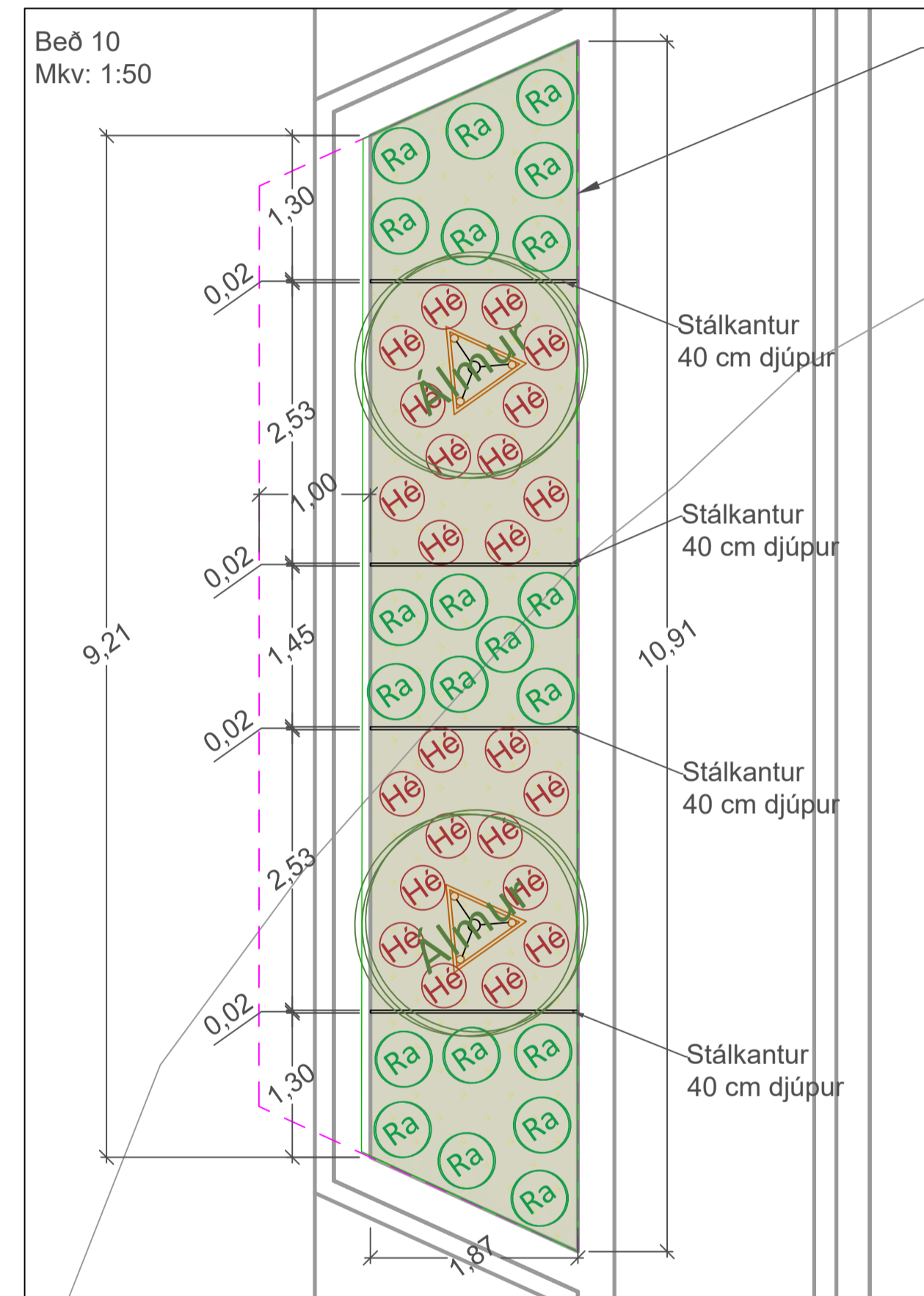


VERKNUMER 3336-1150	HANNAÐ: PJ TEIKNAD: EYK YFIRFARID: M MELT: SAMP
DAGS. 31.05.2023	MÆLIKVAÐI 1:50
BLADSTAFID A1	

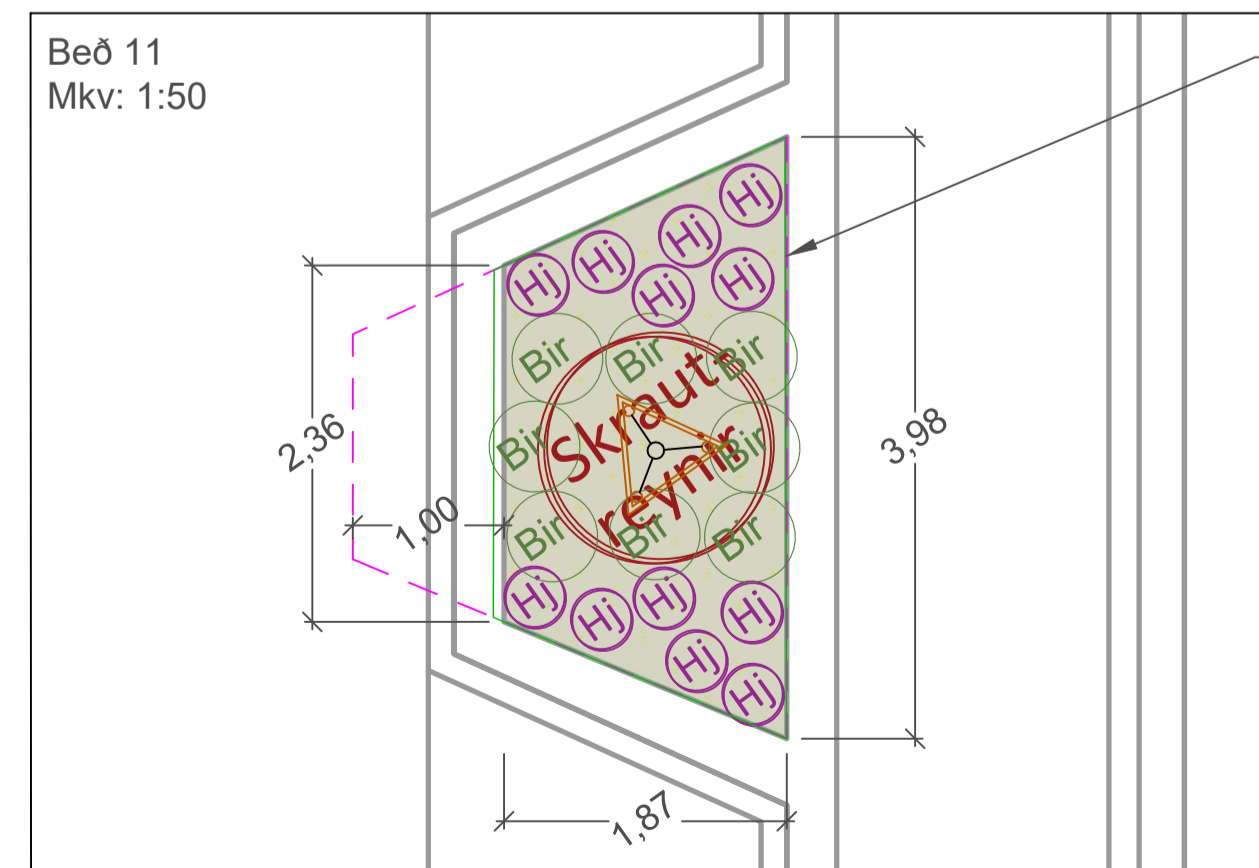
Borgartún við Hallgerðargötu	TEIKNINGA NÚMÉR O209
Landslagshönnun Hallgerðargata Gróðurval beða	ÚTGÁFA



Hélurifs - 14 stk  
Birkikvistur - 12 stk  
Skrautreyrnir - 1 stk  
Þriggja staura  
uppbinding - 1 stk



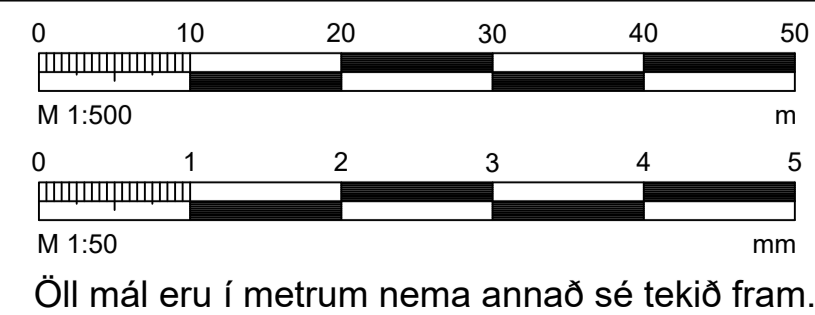
Hélurifs - 24 stk  
Randagras - 21 stk  
Álmur - 2 stk  
Þriggja staura  
uppbinding - 2 stk



Hélurifs - 12 stk  
Birkikvistur - 8 stk  
Skrautreyrnir - 1 stk  
Þriggja staura  
uppbinding - 1 stk

SKÝRINGAR		RUNNAGRÖÐUR:	
<b>TRJÁGRÖÐUR:</b>		<b>Bir</b>	Birkikvistur <i>Spiraea sp.</i>
<b>Álmur</b>	Álmur <i>Ulmus glabra</i>	<b>Fagur-sýrena</b>	Fagur-sýrena <i>Syringa x prestoniae 'Elinor'</i>
<b>Skraut-reynir</b>	Skrautreyrnir <i>Sorbus decora</i>	<b>Gull-toppur</b>	Gulltoppur <i>Lonicera reflexiclayx</i>
		<b>Hé</b>	Hélurifs <i>Ribes laxiflorum</i>
		<b>Him</b>	Himalajaeinir <i>Juniperus squamata 'Meyer'</i>
<b>FJÖLÆRINGAR:</b>		<b>Gr</b>	Garðamarlustakkur <i>Alchemilla mollis</i>
		<b>Hj</b>	Hjartasteinbroti <i>Bergenia cordifolia</i>
		<b>Ra</b>	Randagras <i>Phalaris arundinacea var. 'Picta'</i>
			Þriggja staura uppbinding

**SKÝRINGAR:**  
- - - Rótarvænt burðarlag  
- - - Lóðamörk



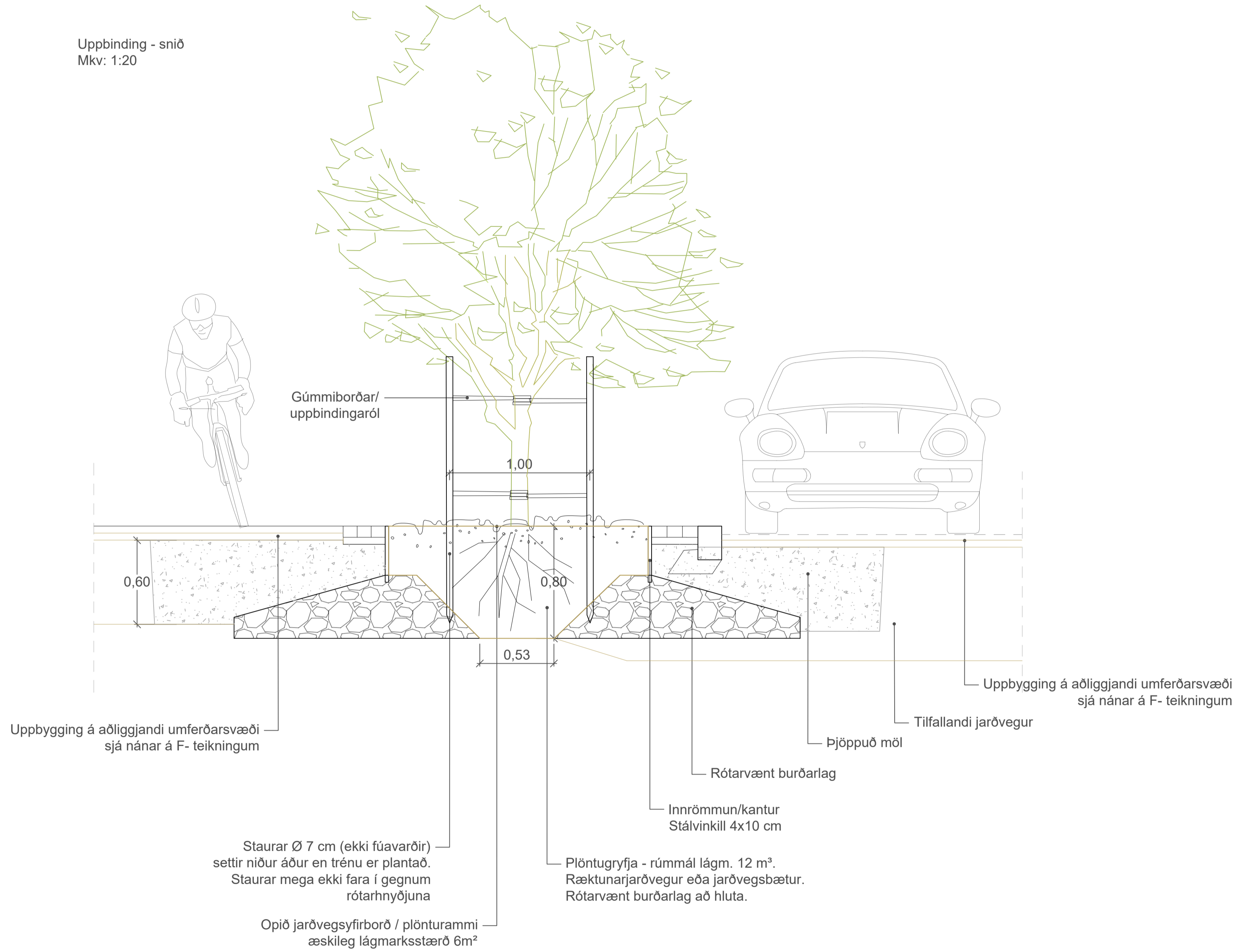
ÚTG. DAGS.	ÚTGAUFERILL	HANNAÐ TEKN. YFIRF.



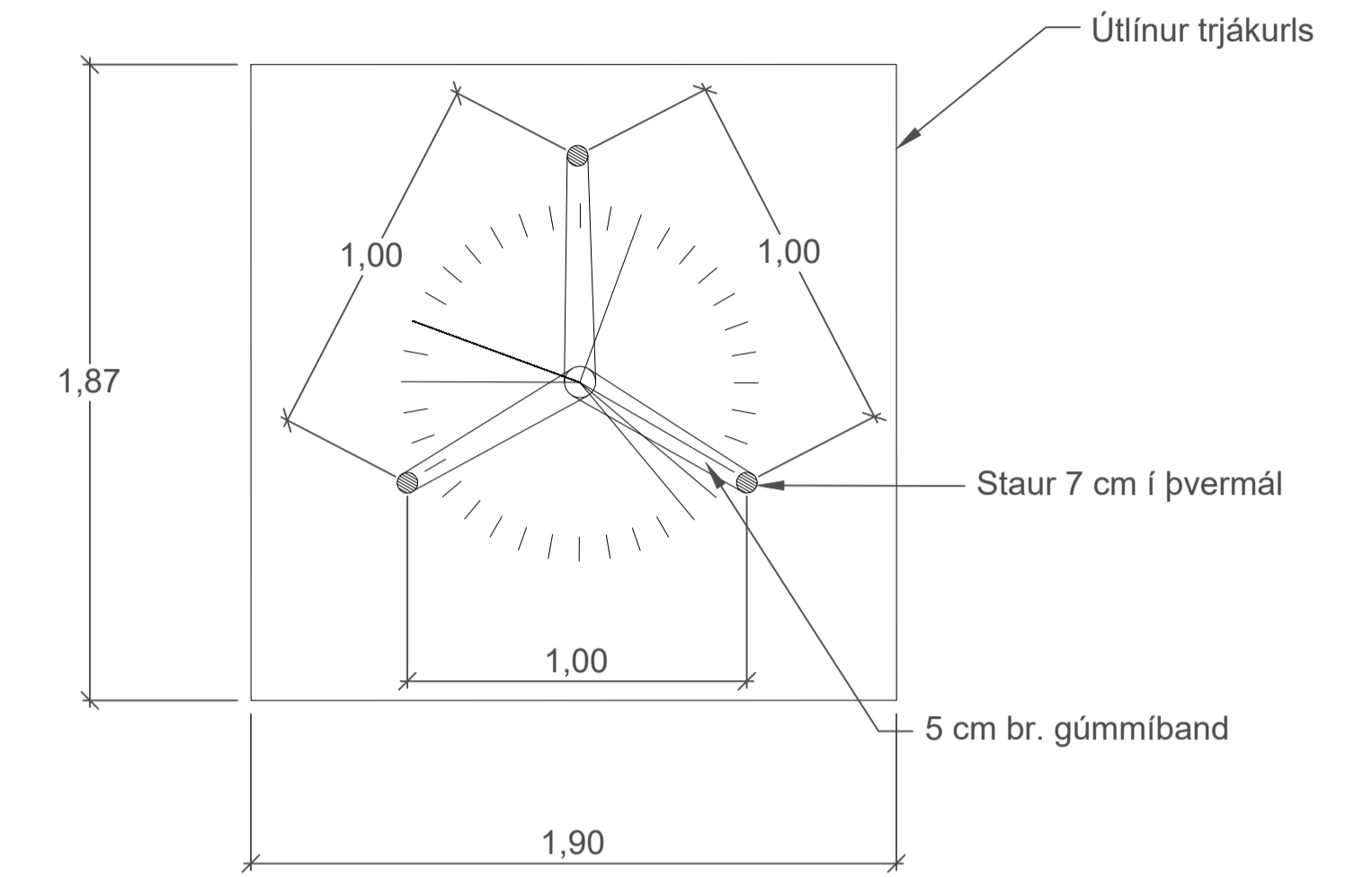
VERKNUMER <b>3336-1150</b>	HANNAÐ: PJ TEKNAÐ: EYK YFIRFARID: MÆLT: SAMÞ:
DAGS. 31.05.2023	MÆLIKVAÐI 1:50
VERKNUMER	BLADSTÆÐ A1

Borgartún við Hallgerðargötu	TEKNIKA NÚMÉR O210
Landslagshönnun Hallgerðargata Gróðurval beða	ÚTGAFA

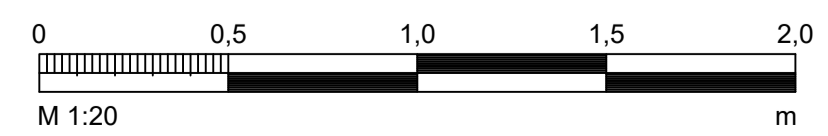
Uppbinding - snið  
Mkv: 1:20



Uppbinding - grunnmynd  
Mkv: 1:20



O:\Reykjavikurborg\3336\1150\_Borgartun\_Hallgerðargata\_Verkinunin9\_Tekningar4\_Layout\SuburLAV\_0.dwg



Öll mál eru í metrum nema annað sé tekið fram.

ÚTG. DAGS.	ÚTGAFUFERILL	HANNAÐ TEIKN. YFIRF.



VERKNUMER <b>3336-1150</b>	HANNAÐ: PJ TEIKNAD: EYK
VERKNUMER	YFIRFARID: MÆLT: SAMÞ:
DAGS. 31.05.2023	MÆLIKVARDI 1:50
	BLADSTÆRD A1

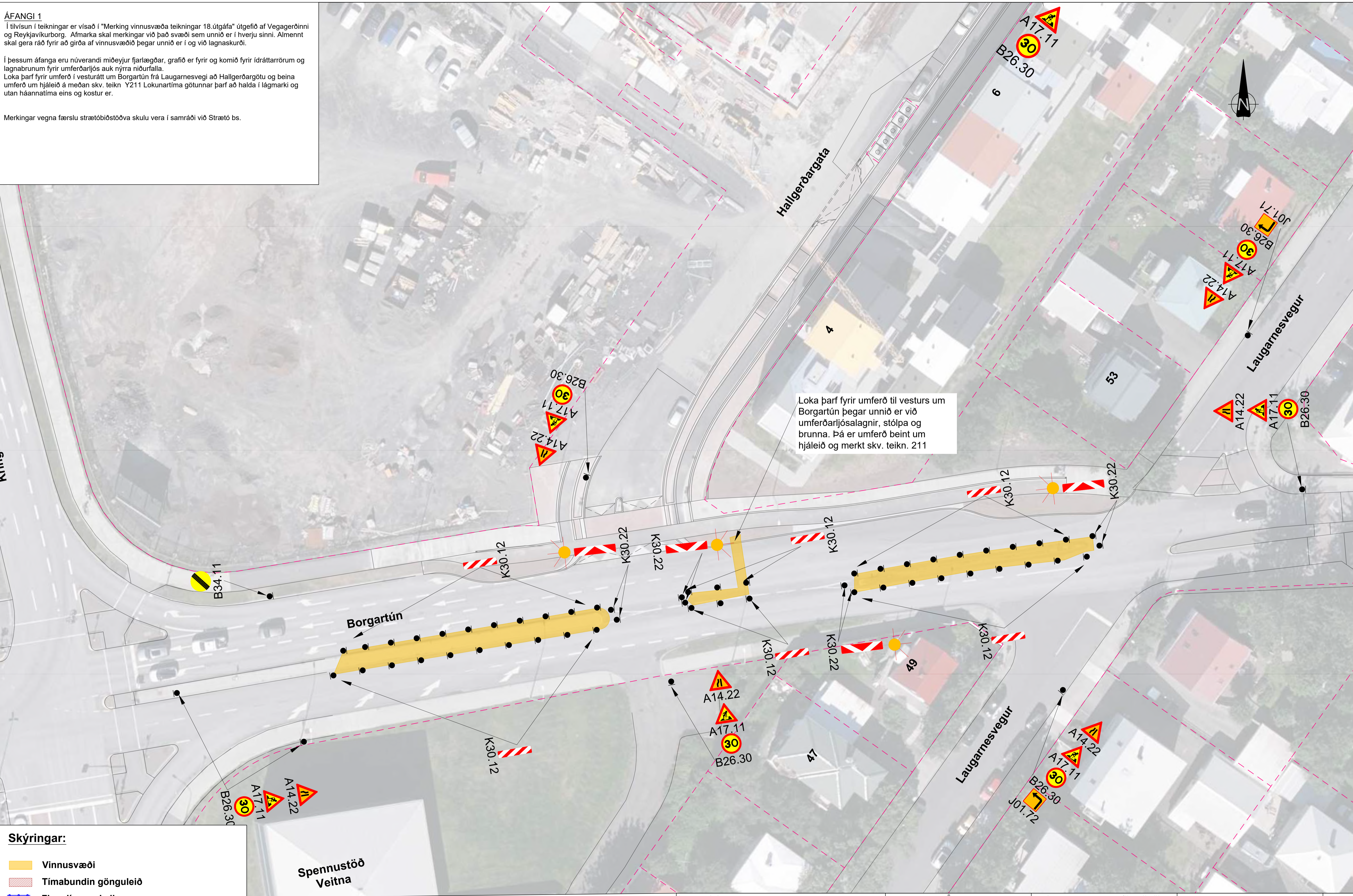
<b>Borgartún við Hallgerðargötu</b>	TEIKNINGA NÚMÉR O211
Landslagshönnun Hallgerðargata Gróðurbeð, kennisnið	ÚTGÁFA

**ÁFANGI 1**

Í tilvisun í teikningar er vísað í "Merking vinnusvæða teikningar 18.útgáfa" útgæfið af Vegagerðinni og Reykjavíkurborg. Afmarka skal merkingar við það svæði sem unnið er í hverju sinni. Almennt skal gera ráð fyrir að girða af vinnusvæðið þegar unnið er í og við lagnaskurði.

Í þessum áfanga eru núverandi miðeyjur fjárlægðar, grafið er fyrir og komið fyrir ídráttarrörum og lagnabrunum fyrir umferðarljós auk nýrra niðurfalla. Loka þarf fyrir umferð í vesturátt um Borgartún frá Laugarnesvegi að Hallgerðargötu og beina umferð um hjáleið á meðan skv. teikn. Y211 Lokunartíma götunnar þarf að halda í lágmarki og utan háannatíma eins og kostur er.

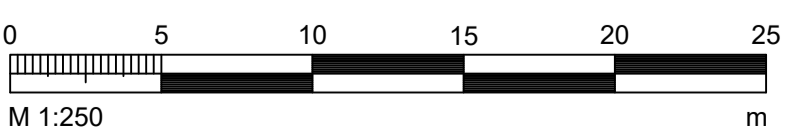
Merkingar vegna færslu strætóbístöðva skulu vera í samráði við Strætó bs.



Loka þarf fyrir umferð til vesturs um Borgartún þegar unnið er við umferðarljósálagningu, stólpa og brunna. Þá er umferð beint um hjáleið og merkt skv. teikn. 211

**Skýringar:**

- Vinnusvæði
- Tímabundin gönguleið
- Flagglína og keilur
- Vinnusvæði girt af
- Aðvörunarljós (má sleppa með heimild eftirlits ef vinnusvæðið er upplýst)



ÚTGAFA	DAGS	ÚTGÁFUPELL	HANNAÐ	TEKNI	YFIRF.

Reykjavíkurborg

VERKNUMER 3336-1150	HANNAÐ: TEKNAÐ: YFIRFARÐ: MÆLT: SAMÞ:	SH EDJ ÖRYNT	Mars '22 Mars '22
DAGS: 31.05.2023	MÆLKVARDI 1:250	BLADSTÆÐ A1	

Borgartún við Hallgerðargötu	TEKNI NUMER Y201
Vinnusvæðamerkingar Áfangi 1	ÚTGÁFA

C:\RR\Reykjavikurborg\33361150\_Borgartun\_Hallgerdargata\_Verknumun09\_Tekningar4\_Layout-SuburLAV\_1.dwg

**ÁFANGI 2**

Í tilvisun í teikningar er vísað í "Merkingar vinnuvæða teikningar 18.útgáfa" útgæfið af Vegagerðinni og Reykjavíkurborg. Afmarka skal merkingar við það svæði sem unnið er í hverju sinni. Almennt skal gera ráð fyrir að girða af vinnuvæðið þegar unnið er í og við lagnaskurði.

Í þessum áfanga er unnið við gerð nýrrar gangstéttar, hjólastígs og niðurtekta í suðurhlíð Borgartúns. Nýir götuljósastólpar verða settir upp, eldri fjarlægðir, umferðarljósastólpar verða settir upp og unnið er við lagningu lagna og brunna fyrir umferðarljós. Loka þarf fyrir umferð í austurátt um Borgartún frá Krínglumýrarbraut að Laugarnesvegi og beina umferð um hjáleið á meðan skv. teikn Y212 Lokunartíma götunar þarf að halda í lágmarki og utan við háannatíma eins og kostur er. ATH það þarf að skipta vinnunni í áfanganum upp þannig að ávallt sé opin aðkoma að Spennistöð Veitna, Borgartúni 38. Gönguleiðin fram hjá framkvæmdarsvæðinu er tekin út á götu og afmörkuð frá almennri umferð með að lámarki gátskjöldum.

Loka þarf syðri akbrautum Borgartúns þegar unnið er við umferðarljósalagnir, stólpa, brunna og niðurfall. Þá er akbrautum fækkað niður í eina í hvora átt framhjá vinnuvæðinu og merkt. skv. teikn 212

Lámarksbreidd á gönguleið er 1,5m. Lámarksbreidd akbrautar skal vera 3,0-3,5 m, nægileg til að strætó geti ekið um svæðið

Fjarlægð milli gátskjalda a ≤ 6 setja skal ljós á annan hvern\*

Fjarlægð milli gátskjalda a ≤ 6 setja skal ljós á annan hvern\*

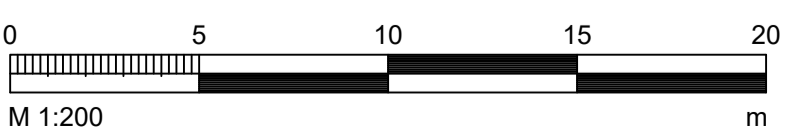
Lámarksbreidd á gönguleið er 1,5m. Lámarksbreidd akbrautar skal vera 3,0-3,5 m, nægileg til að strætó geti ekið um svæðið

ATH Haga þarf skiptingu á verkinu þannig að ávallt sé opin aðkoma hér að Spennistöð Veitna, Borgartúni 38

Spennistöð Veitna

**Skýringar:**

- Vinnuvæði
- Tímabundin gönguleið
- Flagglína og keilur
- Vinnuvæði girt af
- Aðvörunarljós (má sleppa með heimild eftirlits ef vinnuvæðið er upplýst)



ÚTGAFA	DAGS	ÚTGÁFUPELL	HANNAÐ	TEKNI	YFIRF.

Reykjavíkurborg

VERKNUMER 3336-1150	HANNAÐ: TEKNI: YFIRFARI: MÆLT: SAMÞ.	SH SHEYK ÖRYNT
DAGS: 31.05.2023	MÆLKVARDI: 1:200	BLADSTÆÐI: A1

Borgartún við Hallgerðargötu	TEKNI NÚMÉR Y202
Vinnuvæðamerkingar Áfangi 2	ÚTGÁFA

C:\RR\Reykjavikurborg\33361150\_Borgartun\_Hallgerdargata\_Verknumun09\_Tekningar4\_Layout-Subur\_LAY\_2.dwg

**ÁFANGI 3**

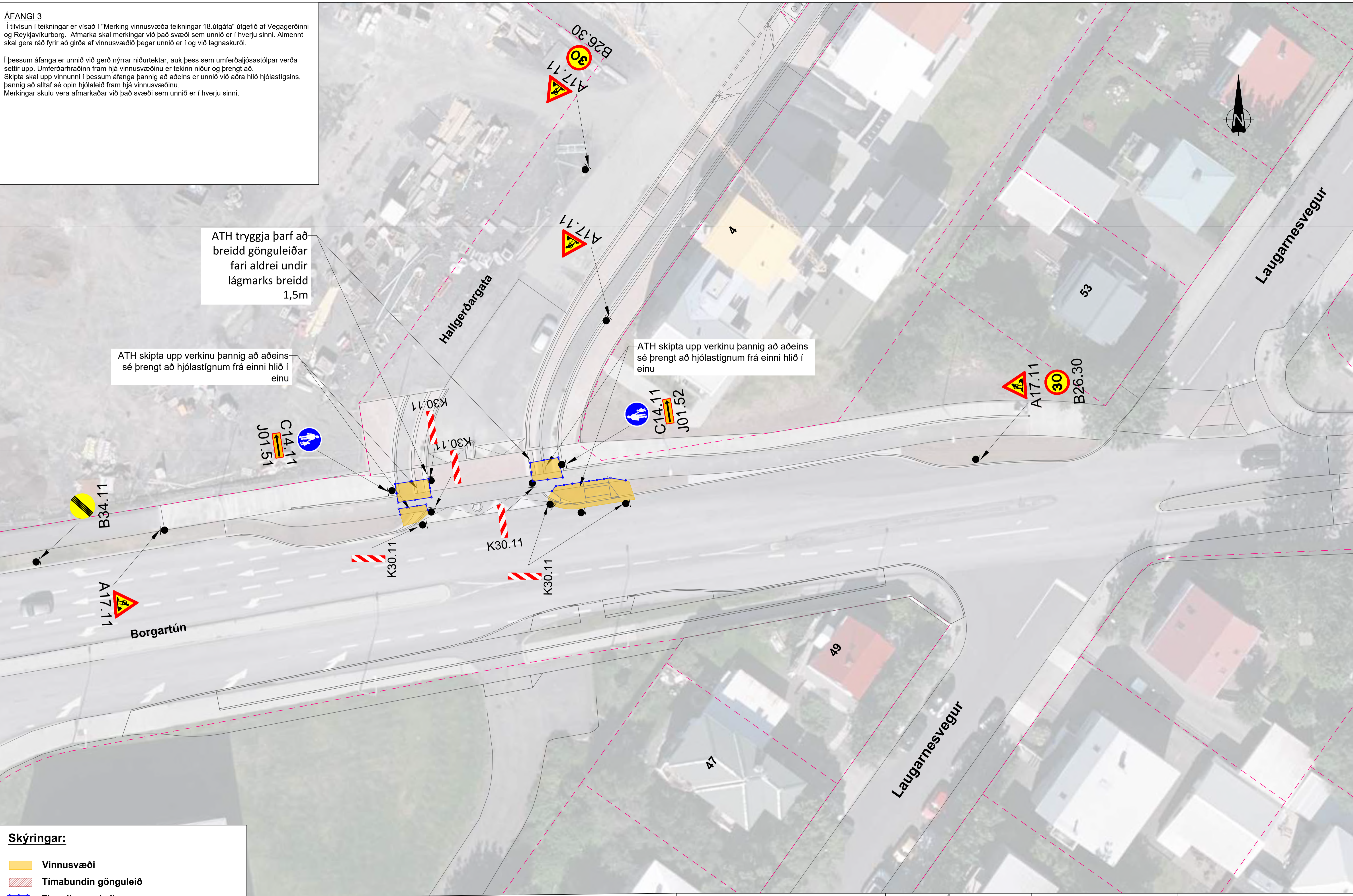
Í tilvisun í teikningar er vísað í "Merking vinnusvæða teikningar 18.útgáfa" útgefið af Vegagerðinni og Reykjavíkurborg. Afmarka skal merkingar við það svæði sem unnið er í hverju sinni. Almennt skal gera ráð fyrir að girða af vinnusvæðið þegar unnið er í og við lagnaskurði.

Í þessum áfanga er unnið við gerð nýrrar niðurtæktar, auk þess sem umferðaljósastólpar verða settir upp. Umferðarhraðinn fram hjá vinnusvæðinu er tekinn niður og þrengt að. Skipta skal upp vinnunni í þessum áfanga þannig að aðeins er unnið við aðra hlið hjólastígsins, þannig að alltaf sé opin hjólaleið fram hjá vinnusvæðinu. Merkingar skulu vera afmarkaðar við það svæði sem unnið er í hverju sinni.

ATH tryggja þarf að breidd gönguleiðar fari aldrei undir lágmarks breidd 1,5m

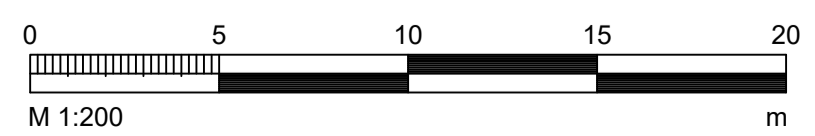
ATH skipta upp verkinu þannig að aðeins sé þrengt að hjólastígnum frá einni hlið í einu

ATH skipta upp verkinu þannig að aðeins sé þrengt að hjólastígnum frá einni hlið í einu



**Skýringar:**

- Vinnusvæði
- Tímabundin gönguleið
- Flagglína og keilur
- Vinnusvæði girt af
- Aðvörunarljós (má sleppa með heimild eftirlits ef vinnusvæðið er upplýst)



ÚTGAFA	DAGS	ÚTGÁFUFRÉLL	HANNAÐ	TEKNI	YFIRF.

VERKNUMER	3336-1150	HANNAÐ:	SH
VERKNUMER		TEKNI:	SHIEYK
		YFIRFAR:	ÖRYNT
		MÆLT:	
		SAMB:	
DAGS:	31.05.2023	MÆLKVARI:	1:200
		BLADSTÆRI:	A1

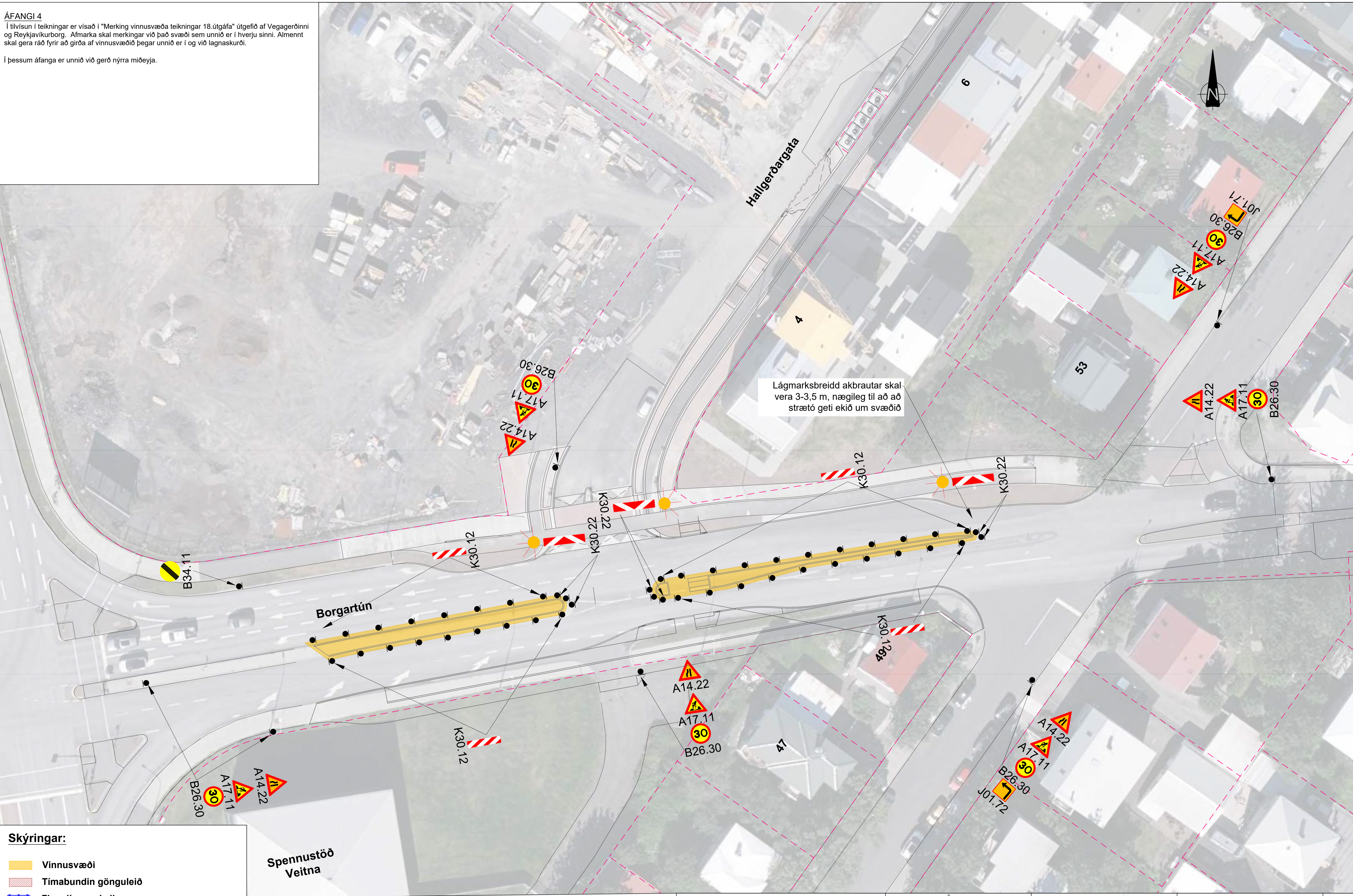
Borgartún við Hallgerðargötu	TEKNIKA NÚMÉR
Vinnusvæðamerkingar	Y203
Áfangi 3	ÚTGÁFA

O:\RR\Reykjavikurborg\33361150\_Borgartun\_Hallgerdargata\_Verkonun09\_Tekningar4\_Layout\SuburLAV\_3.dwg

**ÁFANGI 4**

Í tilvisun í teikningar er vísað í "Merking vinnusvæða teikningar 18.útgáfa" útgæfið af Vegagerðinni og Reykjavíkurborg. Afmarka skal merkingar við það svæði sem unnið er í hverju sinni. Almennt skal gera ráð fyrir að girða af vinnusvæðið þegar unnið er í og við lagnaskurði.

Í þessum áfanga er unnið við gerð nýrra miðeyja.

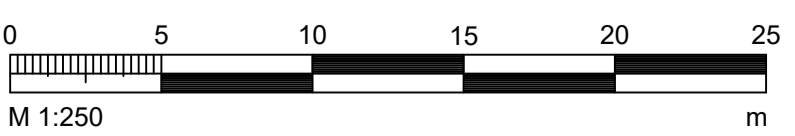


Lágmarksbreidd akbrautar skal vera 3-3,5 m, nægileg til að að strætó geti ekið um svæðið

**Skýringar:**

- Vinnusvæði
- Tímabundin gönguleið
- Flagglína og keilur
- Vinnusvæði girt af
- Aðvörunarljós (má sleppa með heimild eftirlits ef vinnusvæðið er upplýst)

Spennustöð Veitna



ÚTGAFA	ÚTGAFAFERILL	HANNAÐ	TEKNI	YFIRF.

Reykjavíkurborg

VERKNUMER	3336-1150	HANNAÐ:	SH
VERKNUMER		TEKNI:	SHÉYK
		YFIRFAR:	ÖRYNT
		MÆLT:	
		SAMB:	
DAGS:	31.05.2023	MÆLIKVARI:	1:250
		BLAÐSTÆR:	A1

Borgartún við Hallgerðargötu	TEKNIKA NÚMÉR
Vinnusvæðamerkingar	Y204
Áfangi 4	ÚTGÁFA

C:\RR\Reykjavikurborg\33361150\_Borgartun\_Hallgerdargata\_Verknumun09\_Tekningar4\_Layout-Subur\_LAY\_7.dwg

**ÁFANGI 5**

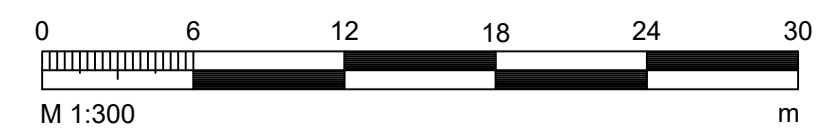
Í tilvisun í teikningar er vísað í "Merking vinnusvæða teikningar 18.útgáfa" útgæfið af Vegagerðinni og Reykjavíkurborg. Afmarka skal merkingar við það svæði sem unnið er í hverju sinni. Almennt skal gera ráð fyrir að girða af vinnusvæðið þegar unnið er í og við lagnaskurði.

Í þessum áfanga er unnið við yfirborðsfrágang á Hallgerðargötu, meðfram Hallgerðargötu 11, þ.e. gangstétt, hjólastíg, bílastæði, eyjur í kringum djúpgáma og gönguþveranir ásamt gróðurbeðum og uppsetningu á nýjum ljósastólþum og hjólabogum. Þrengja þarf götuna meðan unnið er við malbikun á bílastæðum og gerð nýrra kantsteina og beina umferð um hjáleio sunnan lóðarinnar á meðan. Lágmarka skal lokunartíma götunar, þannig að þegar vinnu næst götunni er lokið skal opna fyrir umferð í báðar áttir, fjarlægja og færa til merkingar m.t.t. þess þannig að merkingarnar afmarki það svæði sem unnið er í hverju sinni.



**Skýringar:**

- Vinnusvæði
- Tímabundin gönguleið
- Flagglína og keilur
- Vinnusvæði girt af
- Aðvörunarljós (má sleppa með heimild eftirlits ef vinnusvæðið er upplýst)



ÚTQ. DAGS	ÚTGAUFERILL	HANNAÐ	TEKNI. YFIRF.

**EFLA**  
Reykjavíkurborg

VERKNUMER 3336-1150	HANNAÐ: SH TEKNAÐ: SH YFIRFARÐ: SH MÆLT: ÖRYNT SAMÞ: ÖRYNT
DAGS: 31.05.2023	MÆLKVARDI: 1:300
VERKNUMER	BLAÐSTÆÐI: A1

Borgartún við Hallgerðargötu	TEKNIKA NÚMÉR Y205
Vinnusvæðamerkingar Áfangi 5	ÚTGÁFA

C:\RR\Reykjavikurborg\33361150\_Borgartun\_Hallgerdargata\_Verknumun09\_Tekningar4\_Layout-SuburLAV\_7.dwg



**ÁFANGI 6**

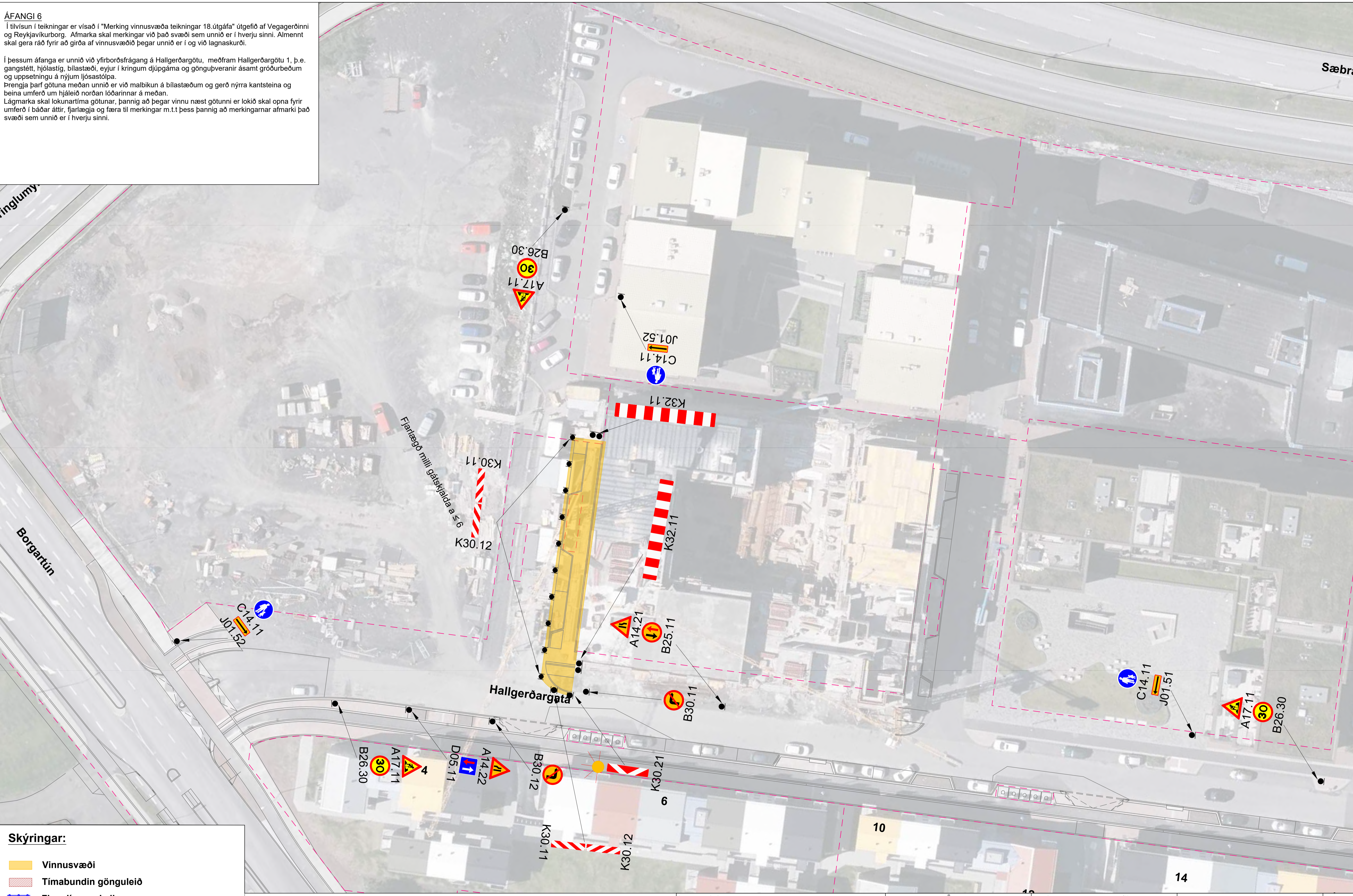
Í tilvisun í teikningar er vísað í "Merkingar vinnuvæða teikningar 18.útgáfa" útgæfið af Vegagerðinni og Reykjavíkurborg. Afmarka skal merkingar við það svæði sem unnið er í hverju sinni. Almennt skal gera ráð fyrir að girða af vinnuvæðið þegar unnið er í og við lagnaskurði.

Í þessum áfanga er unnið við yfirborðsfrágang á Hallgerðargötu, meðfram Hallgerðargötu 1, þ.e. gangstétt, hjólastíg, bílastæði, eyjur í kringum djúpgáma og göngubveranir ásamt gróðurbeðum og uppsetningu á nýjum ljósastólpa. Þrengja þarf götuna meðan unnið er við malbikun á bílastæðum og gerð nýrra kantsteina og beina umferð um hjáleio norðan lóðarinnar á meðan. Lágmarka skal lokunartíma götunar, þannig að þegar vinnu næst götunni er lokið skal opna fyrir umferð í báðar áttir, fjarlægja og færa til merkingar m.t.t. þess þannig að merkingarnar afmarki það svæði sem unnið er í hverju sinni.

ringlumy

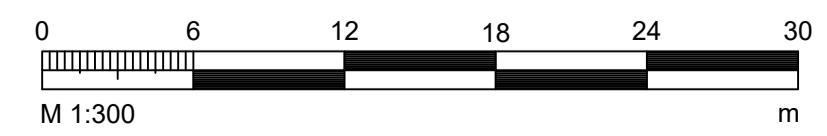
Borgartún

Sæbra



**Skýringar:**

- Vinnuvæði
- Tímabundin gönguleið
- Flagglína og keilur
- Vinnuvæði girt af
- Aðvörunarljós (má sleppa með heimild eftirlits ef vinnuvæðið er upplýst)



ÚTQ. DAGS	ÚTGÁFUPELL	HANNAÐ	TEKNI.	YFIRF.

Reykjavíkurborg

VERKNUMER	3336-1150	HANNAÐ:	SH
VERKNUMER		TEKNAÐ:	SH
DAGS:	31.05.2023	YFIRFARIR:	SH
		MÆLT:	ÓRYNT
		SAMB:	
MÆLIKVARI:	1:300	BLAÐSTÆRÐ:	A1

Borgartún við Hallgerðargötu	TEKNIKA NÚMÉR
Vinnuvæðamerkingar	Y206
Áfangi 6	ÚTGÁFA

C:\RR\Reykjavikurborg\33361150\_Borgartun\_Hallgerdargata\_Verknumun09\_Tekningar4\_Layout-SuburLAV\_7.dwg

**ÁFANGI 7**

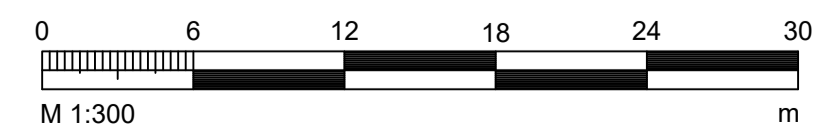
Í tilvísun í teikningar er vísað í "Merking vinnusvæða teikningar 18.útgáfa" útgefið af Vegagerðinni og Reykjavíkurborg. Afmarka skal merkingar við það svæði sem unnið er í hverju sinni. Almennt skal gera ráð fyrir að girða af vinnusvæðið þegar unnið er í og við lagnaskurði.

Í þessum áfanga er unnið við yfirborðsfrágang á Hallgerðargötu, meðfram Hallgerðargötu 1 og 11A, þ.e. gangstétt, hjólastíg, bílastæði og göngubúveranir ásamt gróðurbeðum og uppsetningu á nýjum ljósastólum og hjólabogum. Þrengja þarf götuna meðan unnið er við malbikun á bílastæðum og gerð nýrra kantsteina og þá er ókæmkjum sem aka í norður veittur forgangur fram hjá vinnusvæðinu. Lágmarka skal lokunartíma akreinarinnar, þannig að þegar vinnu næst götunni er lokið skal opna fyrir umferð í báðar áttir, fjarlægja og færa til merkingar m.t.t. þess þannig að merkingarnar afmarki það svæði sem unnið er í hverju sinni.



**Skýringar:**

- Vinnusvæði
- Tímabundin gönguleið
- Flagglína og keilur
- Vinnusvæði girt af
- Aðvörunarljós (má sleppa með heimild eftirlits ef vinnusvæðið er upplýst)



ÚTG. DAGS	ÚTGAFUFERILL	HANNAÐ	TEKNI	YFIRF.



VERKNUMER	3336-1150	HANNAÐ:	SH
VERKNUMER		TEKNAÐ:	SH
DAGS:	31.05.2023	YFIRFARIR:	SH
MÆLKVAFRI:	1:300	MÆLT:	ÓRYNT
BLADSTÆRÐ:	A1	SAMB:	

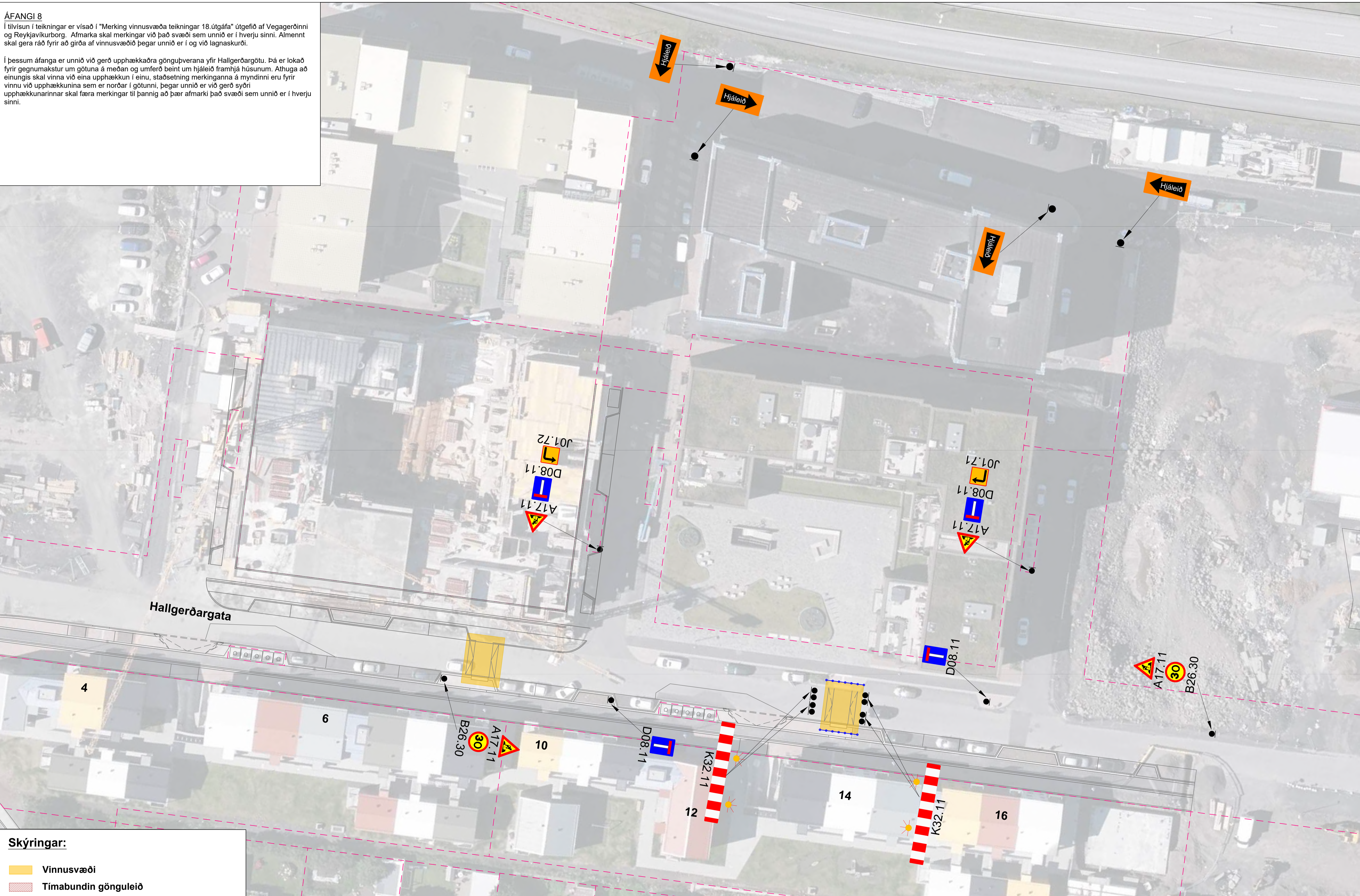
Borgartún við Hallgerðargötu	TEKNIKA NÚMÉR
Vinnusvæðamerkingar	Y207
Áfangi 7	ÚTGÁFA

C:\RR\Reykjavikurborg\33361150\_Borgartun\_Hallgerdargata\_Verknumun09\_Tekningar4\_Layout-SuburLAV\_7.dwg

**ÁFANGI 8**

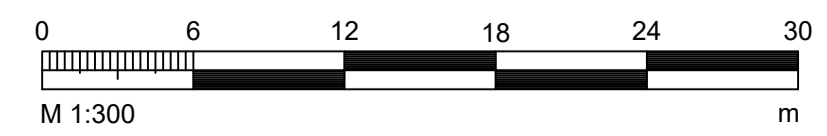
Í tilvísun í teikningar er vísað í "Merking vinnusvæða teikningar 18.útgáfa" útféið af Vegagerðinni og Reykjavíkurborg. Afmarka skal merkingar við það svæði sem unnið er í hverju sinni. Almennt skal gera ráð fyrir að girða af vinnusvæðið þegar unnið er í og við lagnaskurði.

Í þessum áfanga er unnið við gerð upphækkaðra göngubverana yfir Hallgerðargötu. Þá er lokað fyrir gegnumakstur um götuna á meðan og umferð beint um hjáleið framhjá húsunum. Athuga að einungis skal vinna við eina upphækkun í einu, staðsetning merkinganna á myndinni eru fyrir vinnu við upphækkunina sem er norðar í götunni, þegar unnið er við gerð syðri upphækkunarinnar skal færa merkingar til þannig að þær afmarki það svæði sem unnið er í hverju sinni.



**Skýringar:**

- Vinnusvæði
- Tímabundin gönguleið
- Flagglína og keilur
- Vinnusvæði girt af
- Aðvörunarljós (má sleppa með heimild eftirlits ef vinnusvæðið er upplýst)



ÚTGAFA	DAGS	ÚTGÁFUFRÉLL	HANNAÐ	TEKNI	YFIRF.

Reykjavíkurborg

VERKNUMER	3336-1150	HANNAÐ:	SH
VERKNUMER		TEKNAÐ:	SH
		YFIRFARIR:	ÖRYNT
		MÆLT:	
		SAMB:	
DAGS:	31.05.2023	MÆLIKVAFRI:	1:300
		BLAÐSTÆRI:	A1

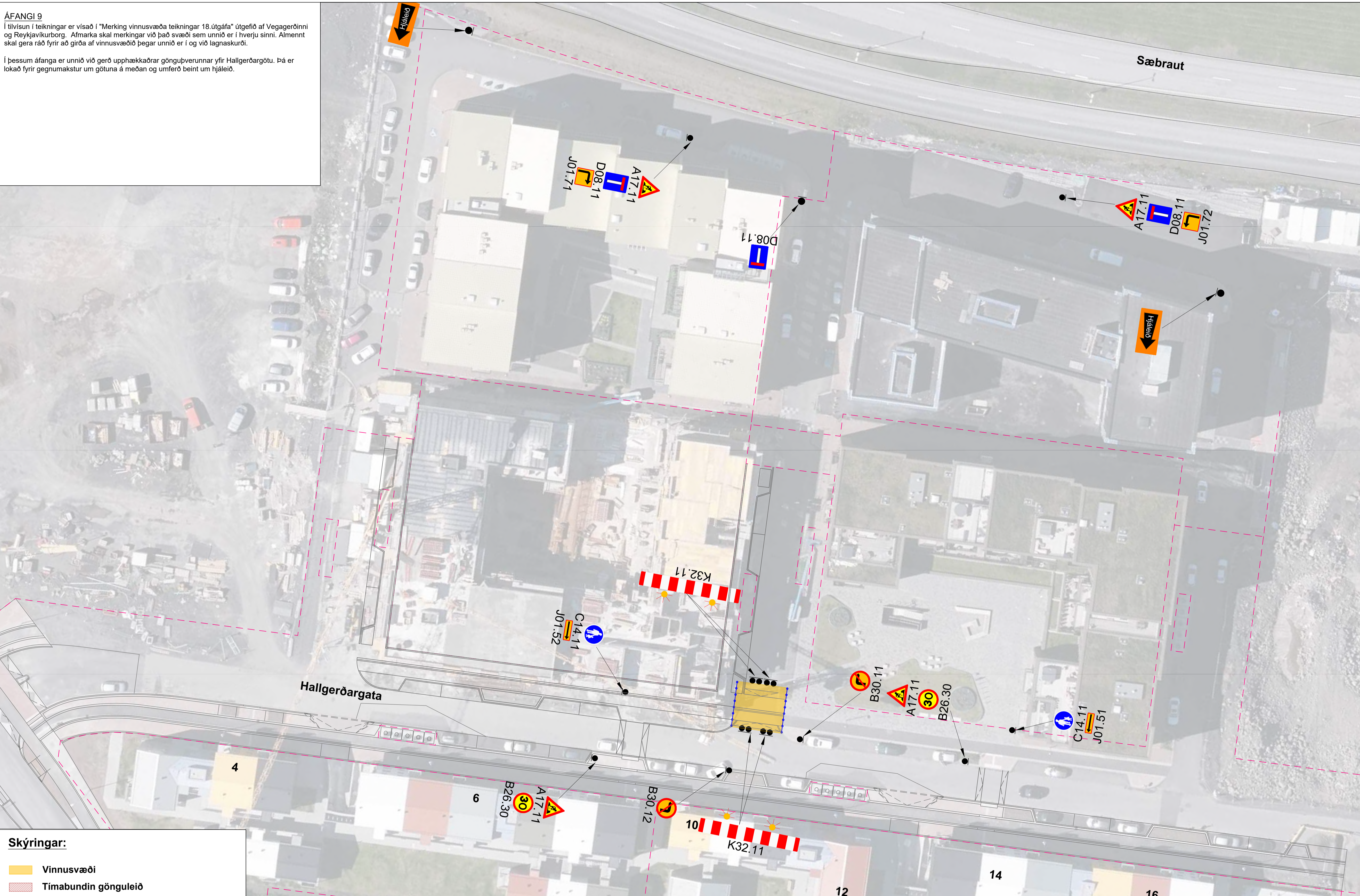
Borgartún við Hallgerðargötu	TEKNIKA NÚMÉR
Vinnusvæðamerkingar	Y208
Áfangi 8	ÚTGÁFA

ORRReykjavíkurborg\_33361150\_Borgartún\_Hallgerðargata\_Verksvæðunum109\_Tekningar4\_Layout-SuburLA\_V\_rang

**ÁFANGI 9**

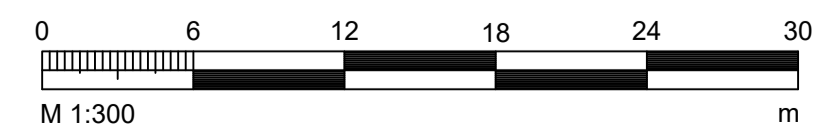
Í tilvísun í teikningar er vísað í "Merkingar vinnuvæða teikningar 18.útgáfa" útgefið af Vegagerðinni og Reykjavíkurborg. Afmarka skal merkingar við það svæði sem unnið er í hverju sinni. Almennt skal gera ráð fyrir að girða af vinnuvæðið þegar unnið er í og við lagnaskurði.

Í þessum áfanga er unnið við gerð upphækkaðrar gönguþverrunnar yfir Hallgerðargötu. Þá er lokað fyrir gegnumakstur um götuna á meðan og umferð beint um hjáleið.



**Skýringar:**

- Vinnuvæði
- Tímabundin gönguleið
- Flagglína og keilur
- Vinnuvæði girt af
- Aðvörunarljós (má sleppa með heimild eftirlits ef vinnuvæðið er upplýst)



ÚTQ. DAGS	ÚTGÁFUPEFILL	HANNAÐ	TEKNI.	YFIRF.

Reykjavíkurborg

VERKNUMER 3336-1150	HANNAÐ: TEKNAÐ: YFIRFARID: MÆLT: SAMÞ.	SH SH ÖRYNT
DAGS: 31.05.2023	MÆLKVARDI 1:300	BLADSTÆRÐ A1

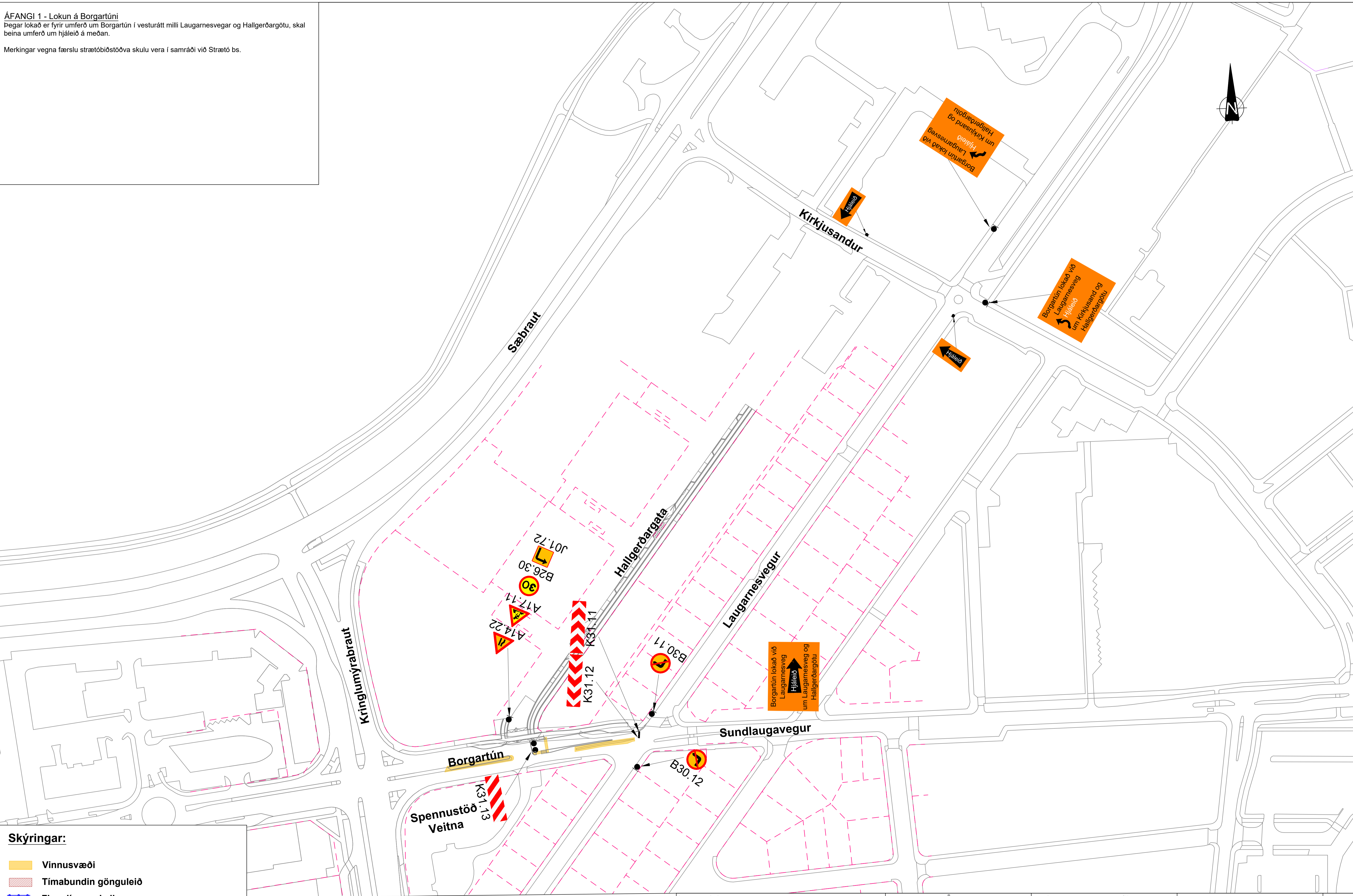
Borgartún við Hallgerðargötu	TEKNIKA NÚMÉR Y209
Vinnuvæðamerkingar Áfangi 9	ÚTGÁFA

C:\RR\Reykjavikurborg\33361150\_Borgartun\_Hallgerdargata\_Verkonun09\_Tekningar4\_Layout-Subur\_LAY\_7.dwg






**ÁFANGI 1 - Lokun á Borgartúni**

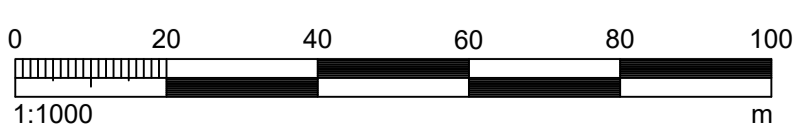
Þegar lokað er fyrir umferð um Borgartún í vesturátt milli Laugarnesvegur og Hallgerðargötu, skal beina umferð um hjáleið á meðan.

Merkingar vegna færslu strætóbíóstöðva skulu vera í samráði við Strætó bs.



**Skýringar:**

-  Vinnusvæði
-  Tímabundin gönguleið
-  Flagglína og keilur
-  Vinnusvæði girt af
-  Aðvörunarljós (má sleppa með heimild eftirlits ef vinnusvæðið er upplýst)



ÚTGAFA	DAGS	ÚTGÁFUFRILL	HANNAÐ	TEKNI	YFIRF.



Reykjavíkurborg

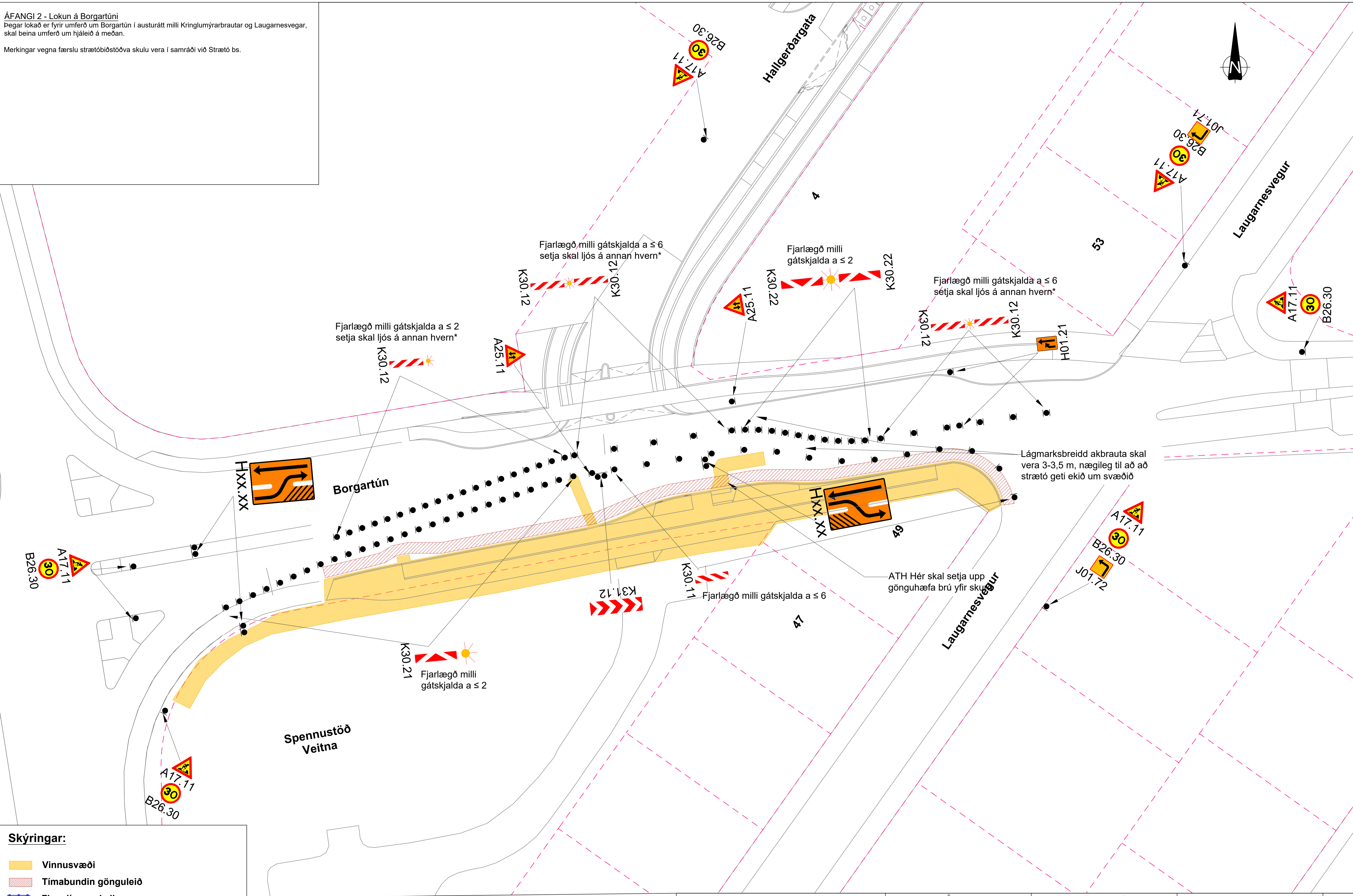
VERKNUMER	3336-1150	HANNAÐ:	SH
VERKNUMER		TEKNAÐ:	SH/EYK
DAGS:	31.05.2023	YFIRFARÐ:	ÖRYNT
MÆLKVARI:	1:1000	MÆLT:	
BLADSTÆRÐ:	A1	SAMB:	

Borgartún við Hallgerðargötu	TEKNI NÚMÉR
Vinnusvæðamerkingar	Y211
Áfangi 1, Lokun á Borgartúni	ÚTGÁFA
Merking hjáleiða	

C:\RR\byggingunur\33361150\_Borgartun\_Hallgerðargata\_Verknumun09\_Tekningar4\_Layout-Subur\_LAY\_7.dwg

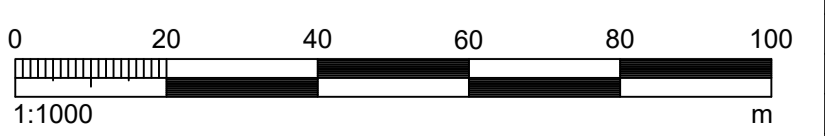
ÁFANGI 2 - Lokun á Borgartúni  
Þegar lokað er fyrir umferð um Borgartún í austurátt milli Kringlumýrarbrautar og Laugarnesvegur, skal beina umferð um hjáleið á meðan.

Merkingar vegna færslu strætóbístöðva skulu vera í samráði við Strætó bs.



**Skýringar:**

- Vinnusvæði
- Tímabundin gönguleið
- Flagglína og keilur
- Vinnusvæði girt af
- Aðvörunarljós (má sleppa með heimild eftirlits ef vinnusvæðið er upplýst)



ÚTGAFA	DAGS	ÚTGAUFERILL	HANNAÐ	TEKNI	YFIRF.

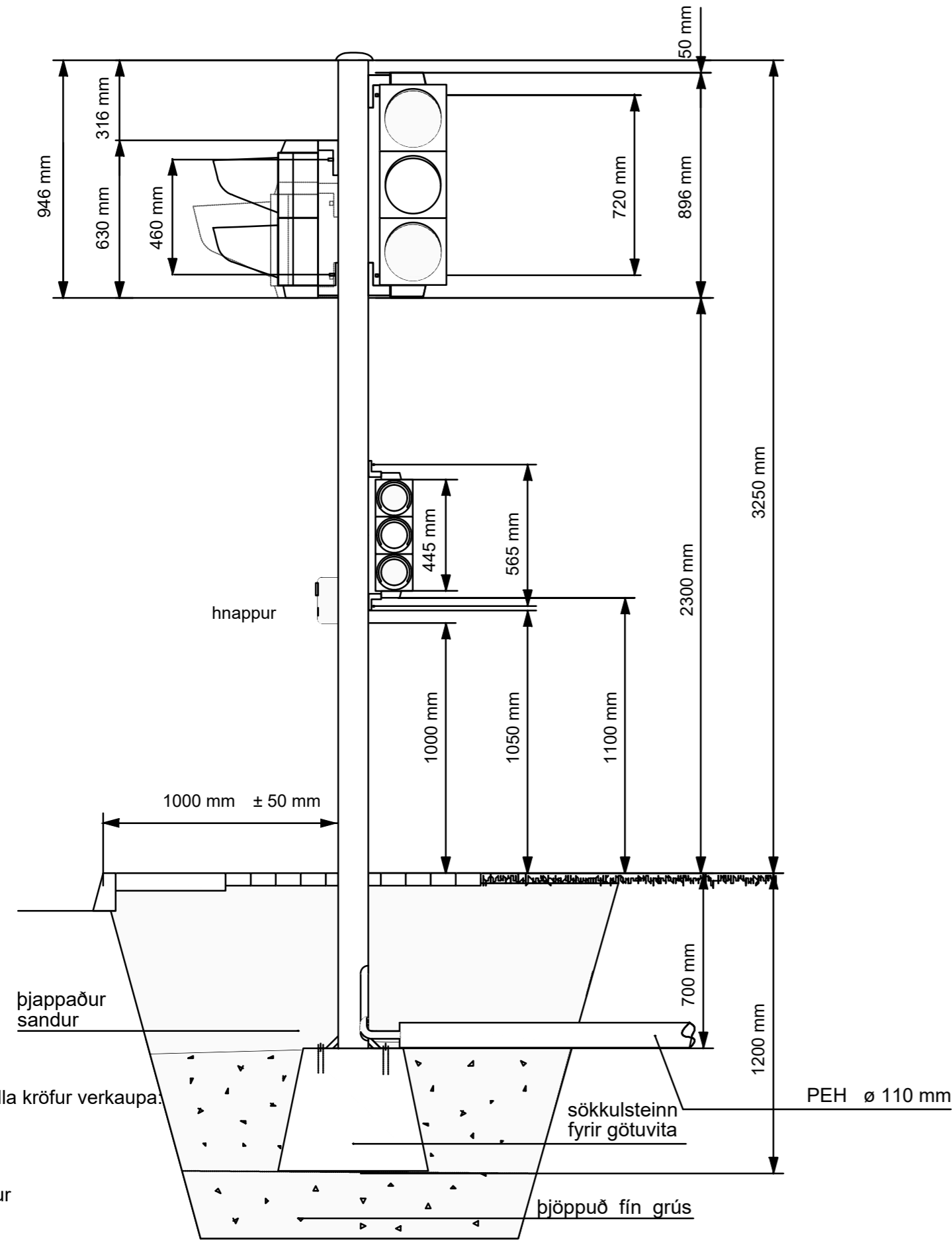
**EFLA**  
Reykjavíkurborg

VERKNUMER 3336-1150	HANNAÐ: TEKNI: YFIRFARIR: MÆLT: SAMÞ.	SH SHIEYK ÖRYNT
DAGS: 31.05.2023	MÆLKVAFDI: 1:1000	BLADSTÆRÐ: A1

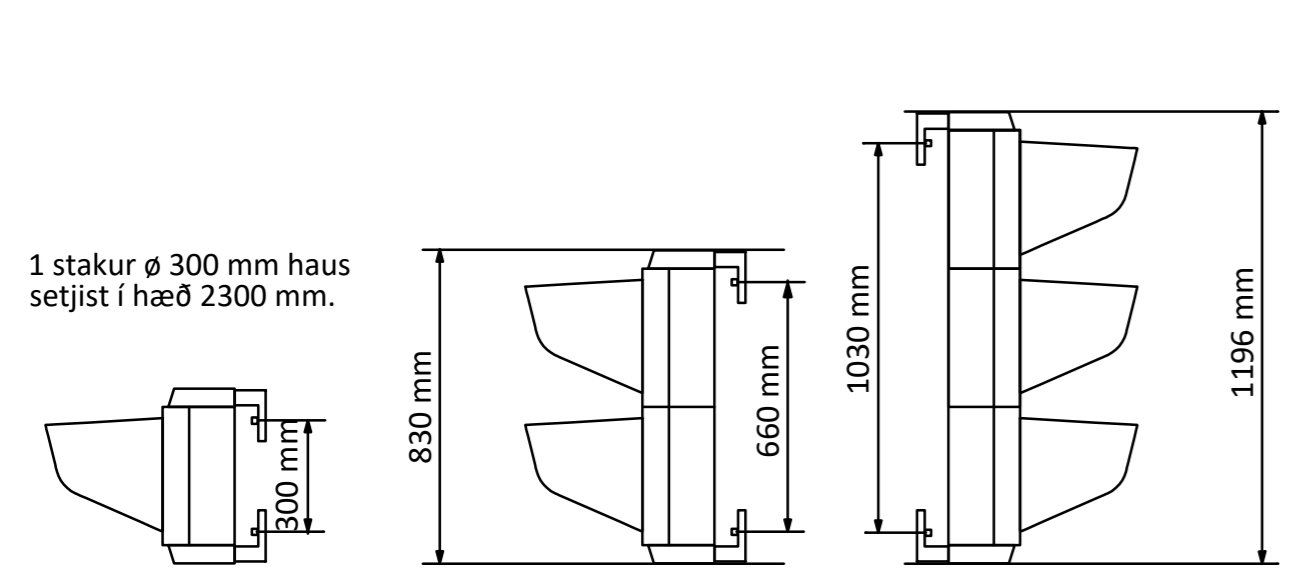
Borgartún við Hallgerðargötu	TEKNI NÚMÉR Y212
Vinnusvæðamerkingar Áfangi 2, lokun á Borgartúni Merking hjáleiða	ÚTGAFA

C:\R\Reykjavikurborg\33361150\_Borgartun\_Hallgerdargata\_Verknumun09\_Tekningar4\_Layout-SuburLAV\_7.dwg

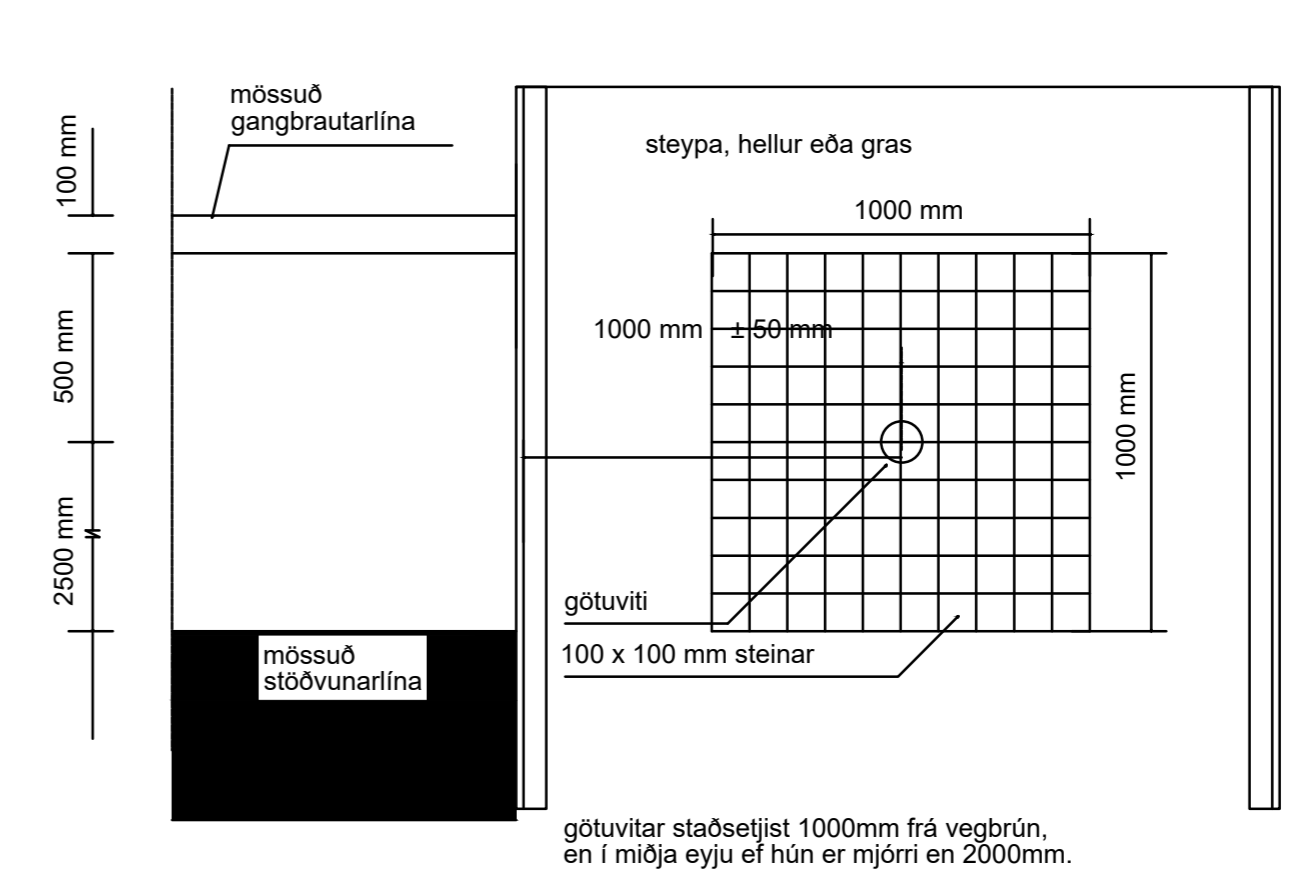
**Götuviti með 100mm og 200 mm hausum, m 1:20**



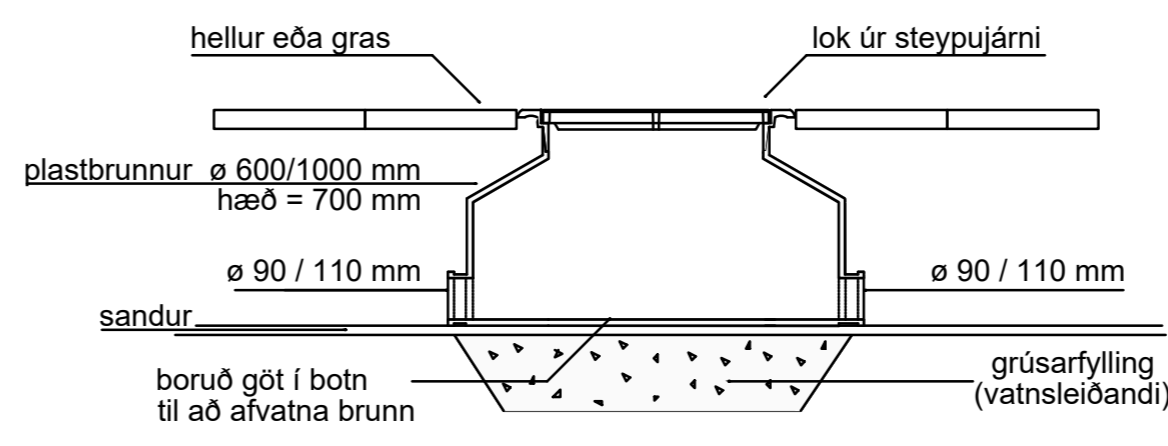
**Hausar 300 mm , m 1:20**



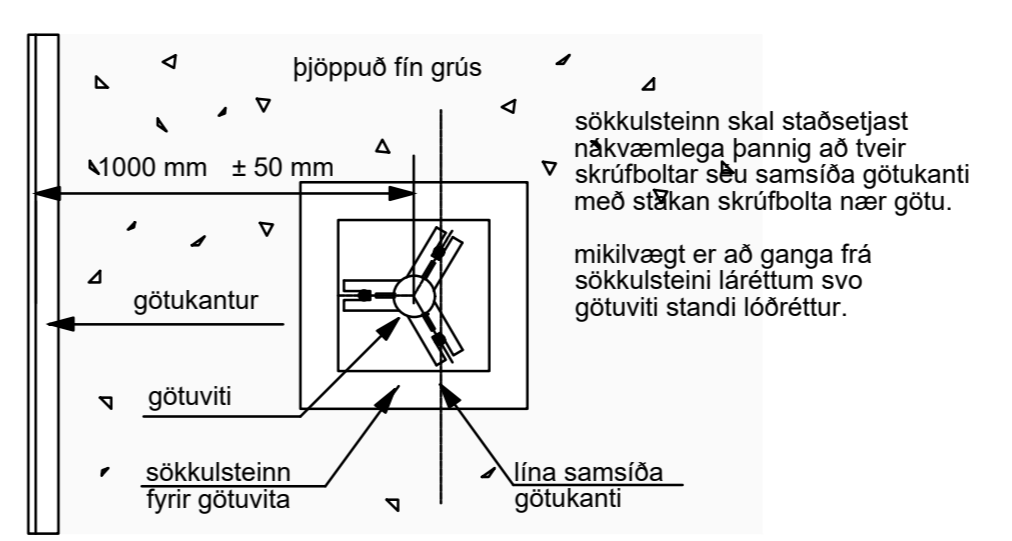
**Frágangur umhverfis götuvita, m 1:20**



**Tengibrunnur, m 1:20**



**Frágangur á undirstöðum götuvita, m 1:20**



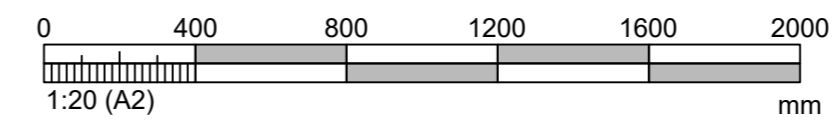
Skýringar:  
Máli í mm nema annað sé tekið fram

Smækkuð mynd  
A2 = A3  
smækun 71%

**Reykjavíkurborg** Borgartún 12-14  
Framkvæmda- og 105 Reykjavík  
eignasvið Sími: 411-1111

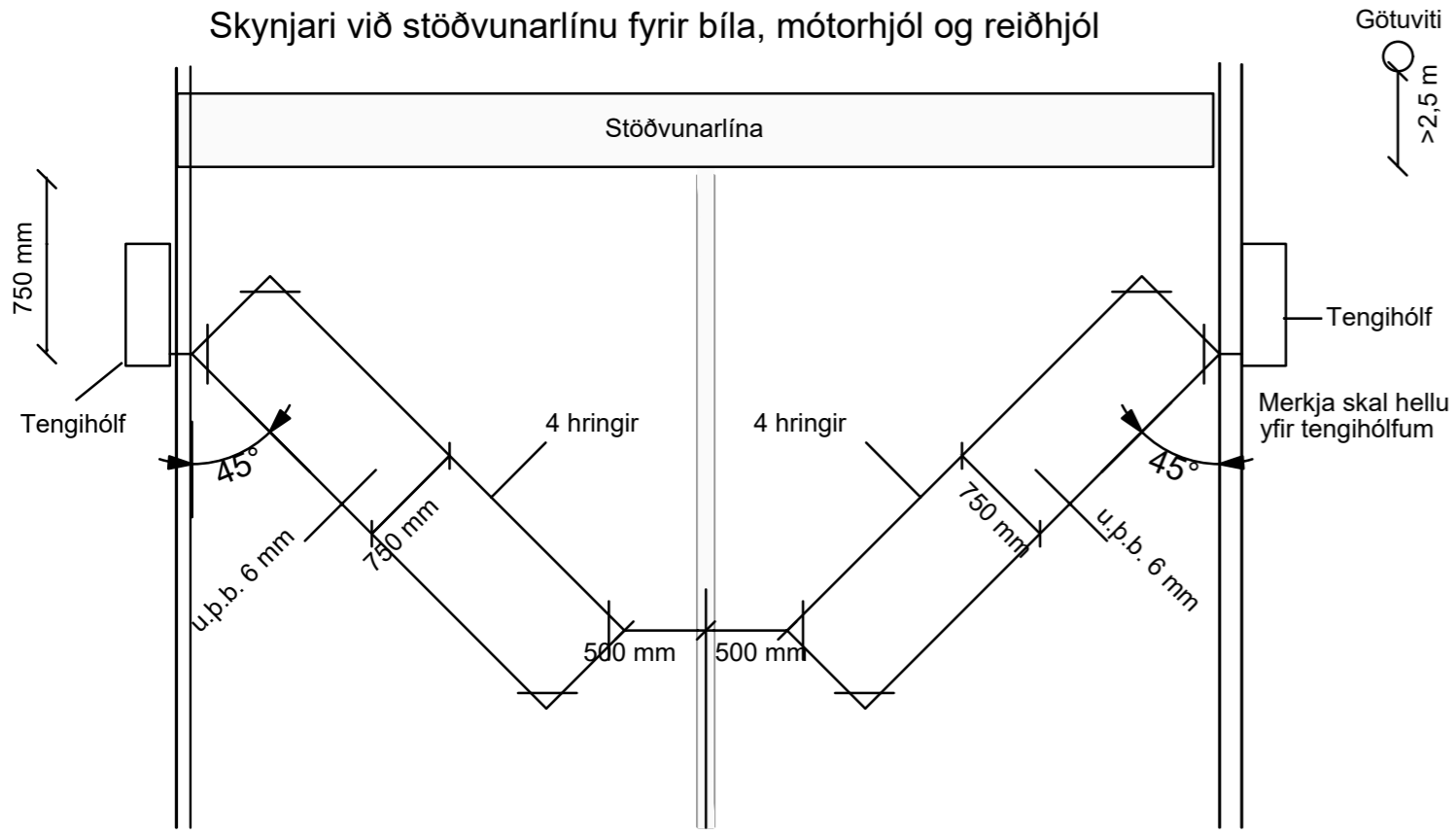
HEITI TEIKNINGAR  
**Umferðarljós Deiliteikning**

DAGS. 24.05.2018	MKV. 1:20	STÆRD A2
TEIKNINGANÚMÉR D1		ÚTGÁFA Ú1

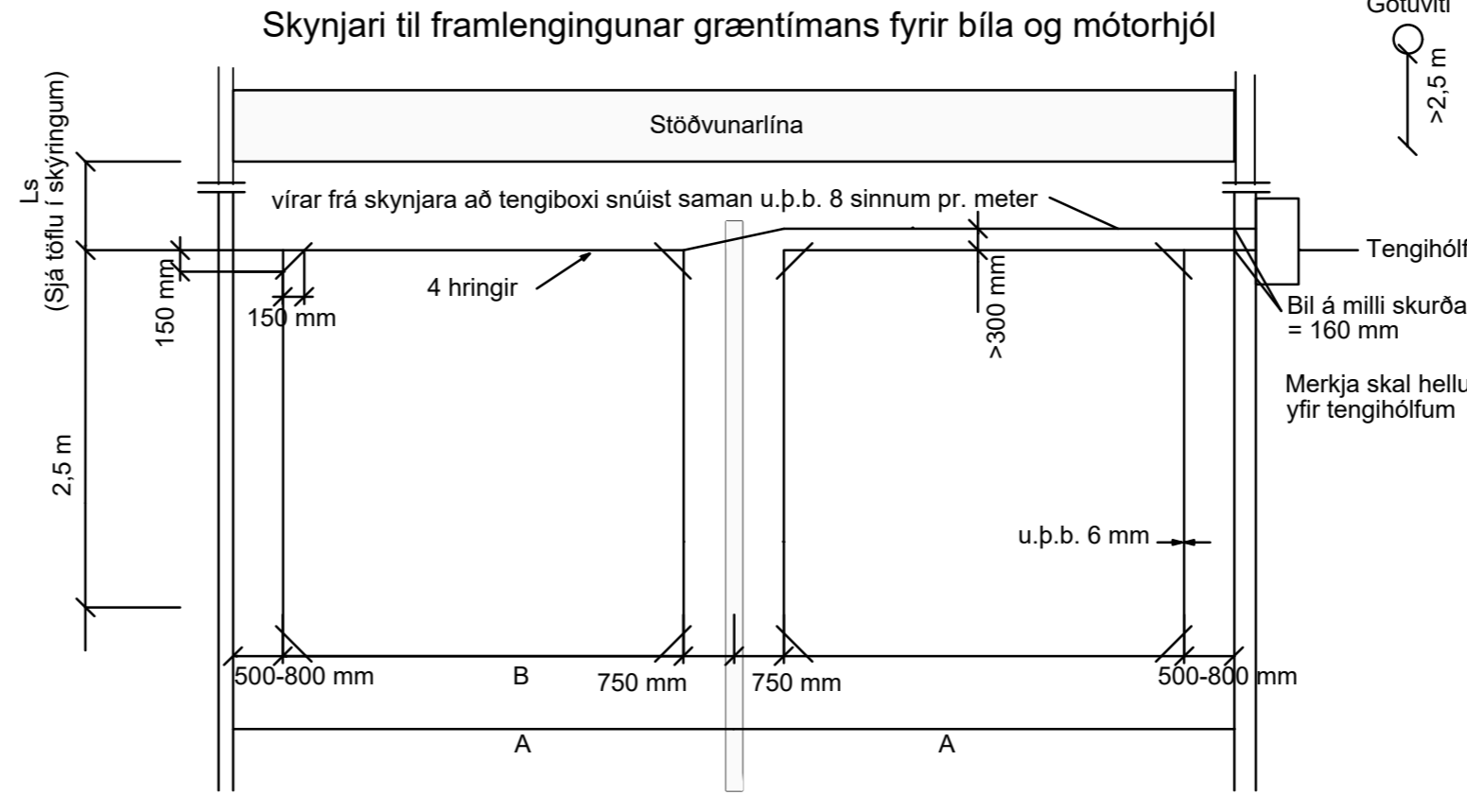


# Sögun fyrir skynjum í malbik, skali 1:50

## Skynjari við stöðvarlínu fyrir bíla, mótörhjól og reiðhjól



## Skynjari til framlengingunar græntímans fyrir bíla og mótörhjól

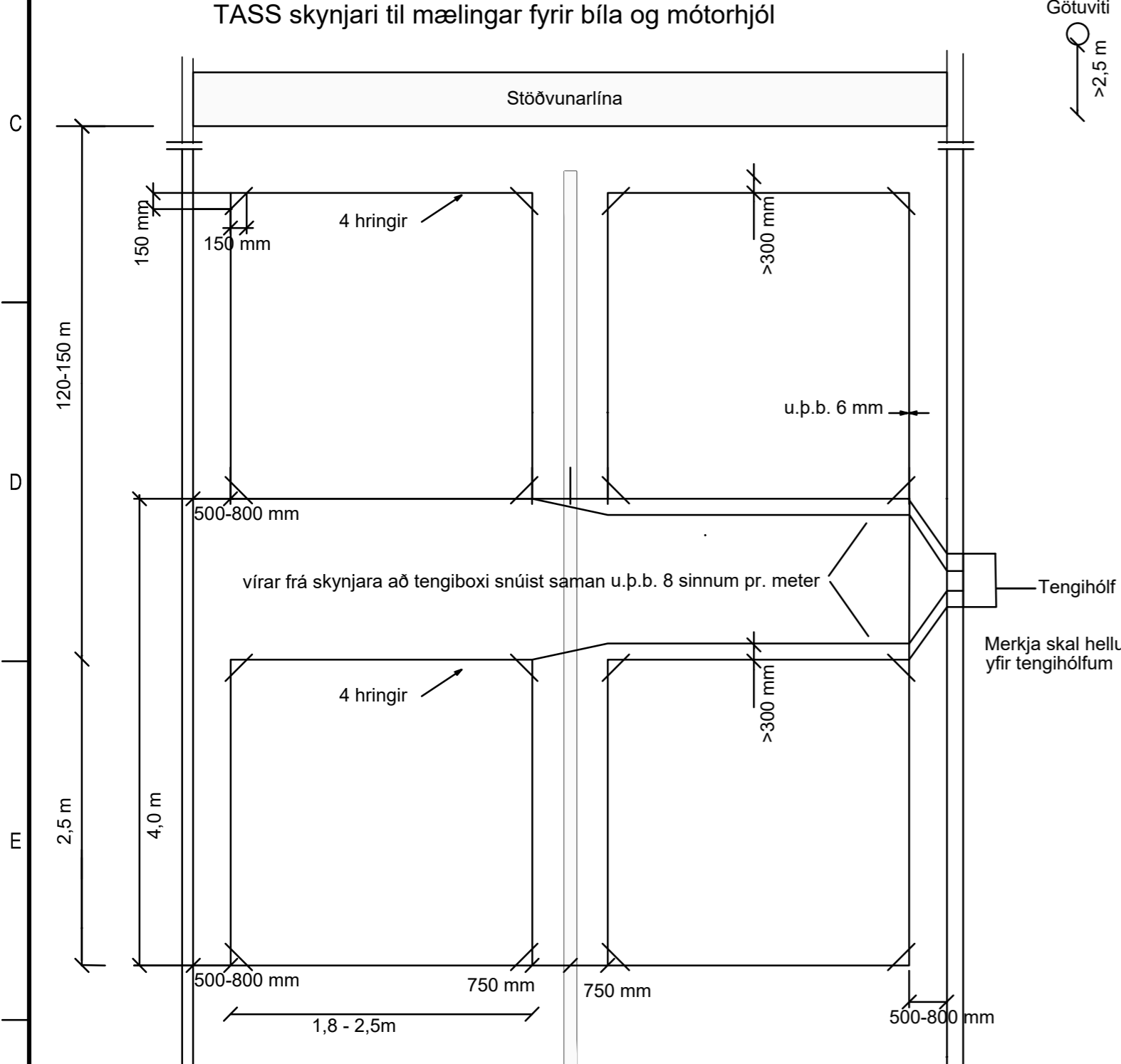


### Niðursetning á skynjara

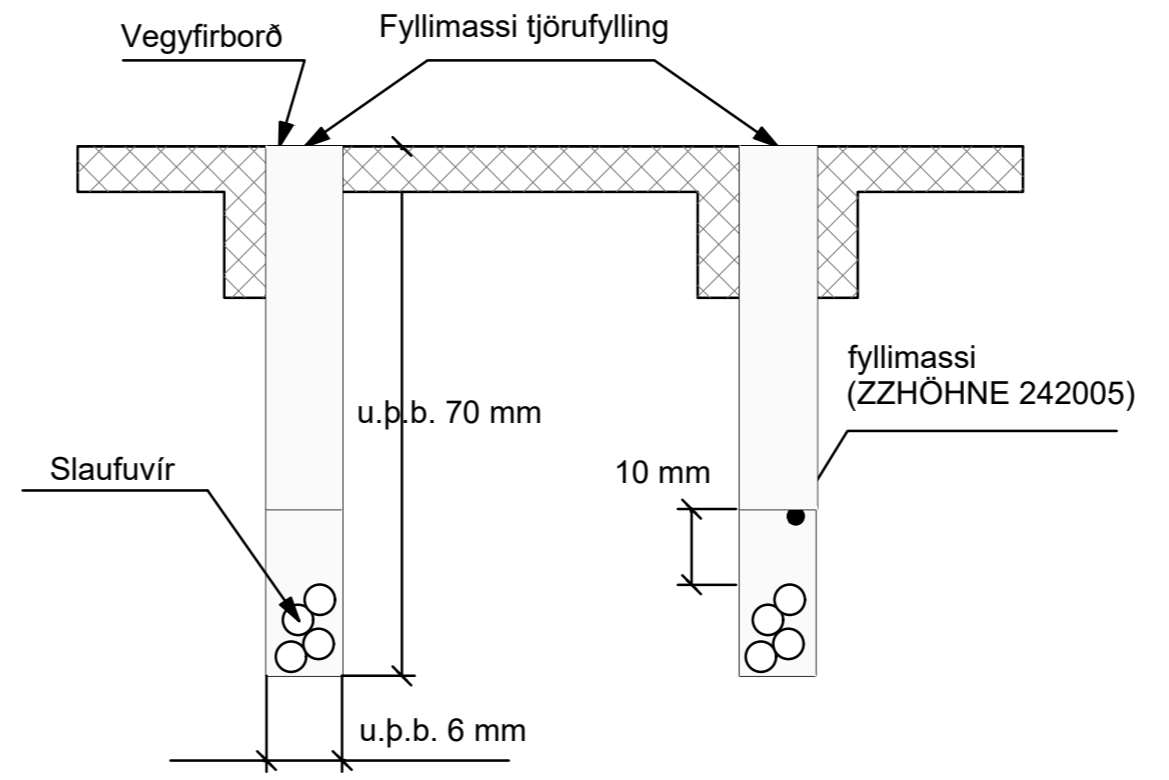
Saga skal u.p.b. 70 mm djúpar og u.p.b. 6 mm breiðar raufar í malbik í samræmi við teikningar. Blása skal úr raufum og tryggja að engin óhreinindi séu í þeim áður en hitapollinn fortinnaður koparvír 1,5 mm<sup>2</sup> fjölþátta að gerðinni HO7G - K (evropustaðall) er lagður í þær. Fyllt skal yfir koparvír í raufum með þar til gerðu tvíþátta fylliefni og þar yfir með tjöruyfyllingu. Þess skal gætt að vírinn liggja á botni raufanna áður en fyllt er yfir hann. Fortinnaði koparvírinn skal lagður áfram frá skynjara inn fyrir kantstein. Á þessum kafla skal vírinn vera snúinn saman 8 - 10 sinnum pr. meter. Ganga skal frá samtengingastað með sandi og steinlögð eftir að starfsmenn verkkaupa hafa tengt víra saman. Kapall frá samtengingastað að stjórnkassa skal vera að gerðinni A2YF(L) 2Y 2x2x0.8 St III eða sambærilegur, ef skynjarar eru fleiri enn tveir skal nota A2YF(L) 2Y 10x2x0.8 St III. Samtengingarhólf innan við kantstein skal merkt með fjórum rauðum steinum 200 x 100 x 60 mm.

Ákvörðun fjarlægð skynjara frá stöðvarlínu (Ls) m.t.t tímalúgu (TL, á ensku "Time gap").

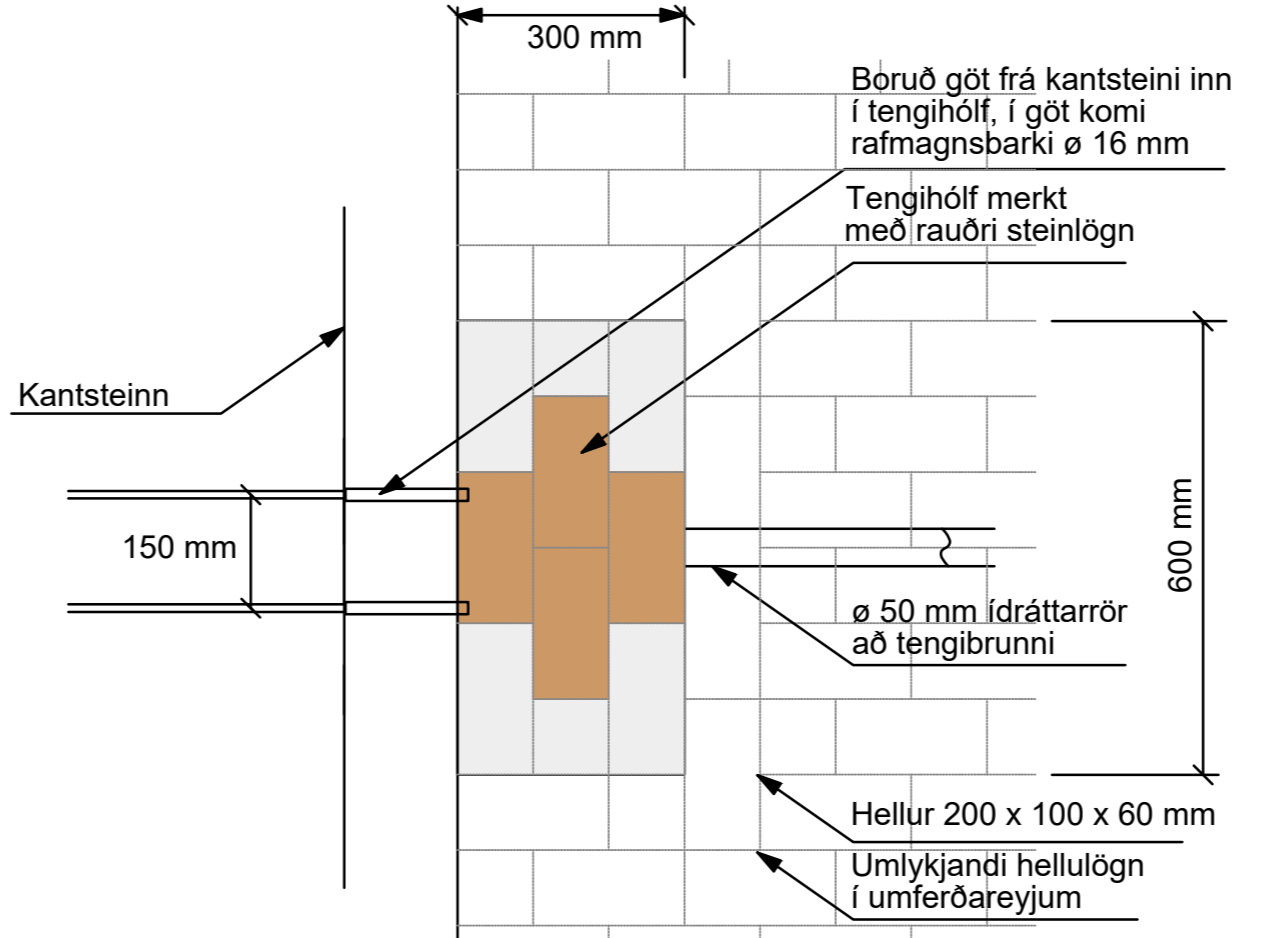
## TASS skynjari til mælingar fyrir bíla og mótörhjól



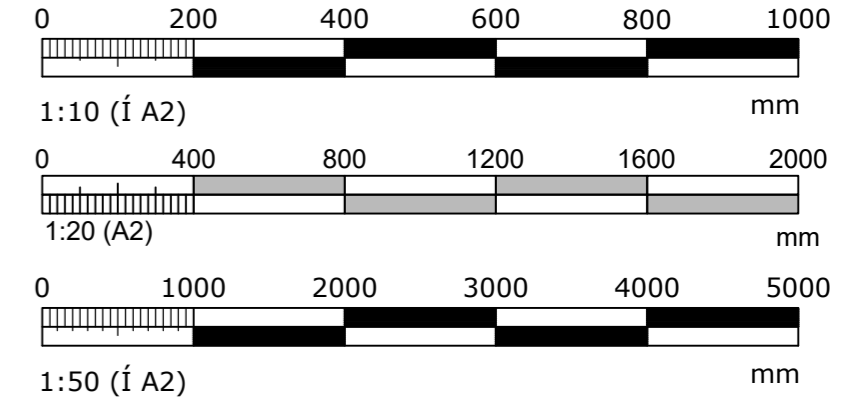
## Sagaðar raufar, skali 1:10



## Tengihólf, skali 1:10



	Fjarlægð skynjara frá stöðvarlínu (Ls)	
	TL = 2 s	TL = 3 s
30 km/klst	15 m	25 m
40 km/klst	20 m	25 m
50 km/klst	30 m	40 m
60 km/klst	35 m	50 m
70 km/klst	40 m	60 m



Skýringar:

Máli í mm nema annað sé tekið fram

Smækkuð mynd  
A2 = A3  
smækun 71%

**Reykjavíkurborg** Borgartún 12-14  
 Framkvæmda- og eignasvið 105 Reykjavík  
 Sími: 411-1111

HEITI TEIKNINGAR  
**Umferðarljós Deiliteikning**

DAGS. 05.11.2021 MKV. 1:10, 1:20, 1:50 STÆRD A2  
 TEIKNINGANÚMÉR D2 ÚTGÁFA Ú2

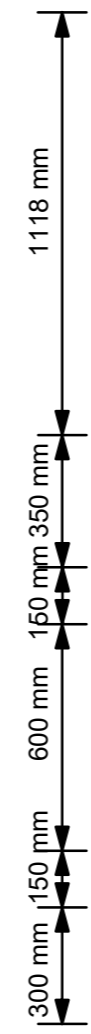
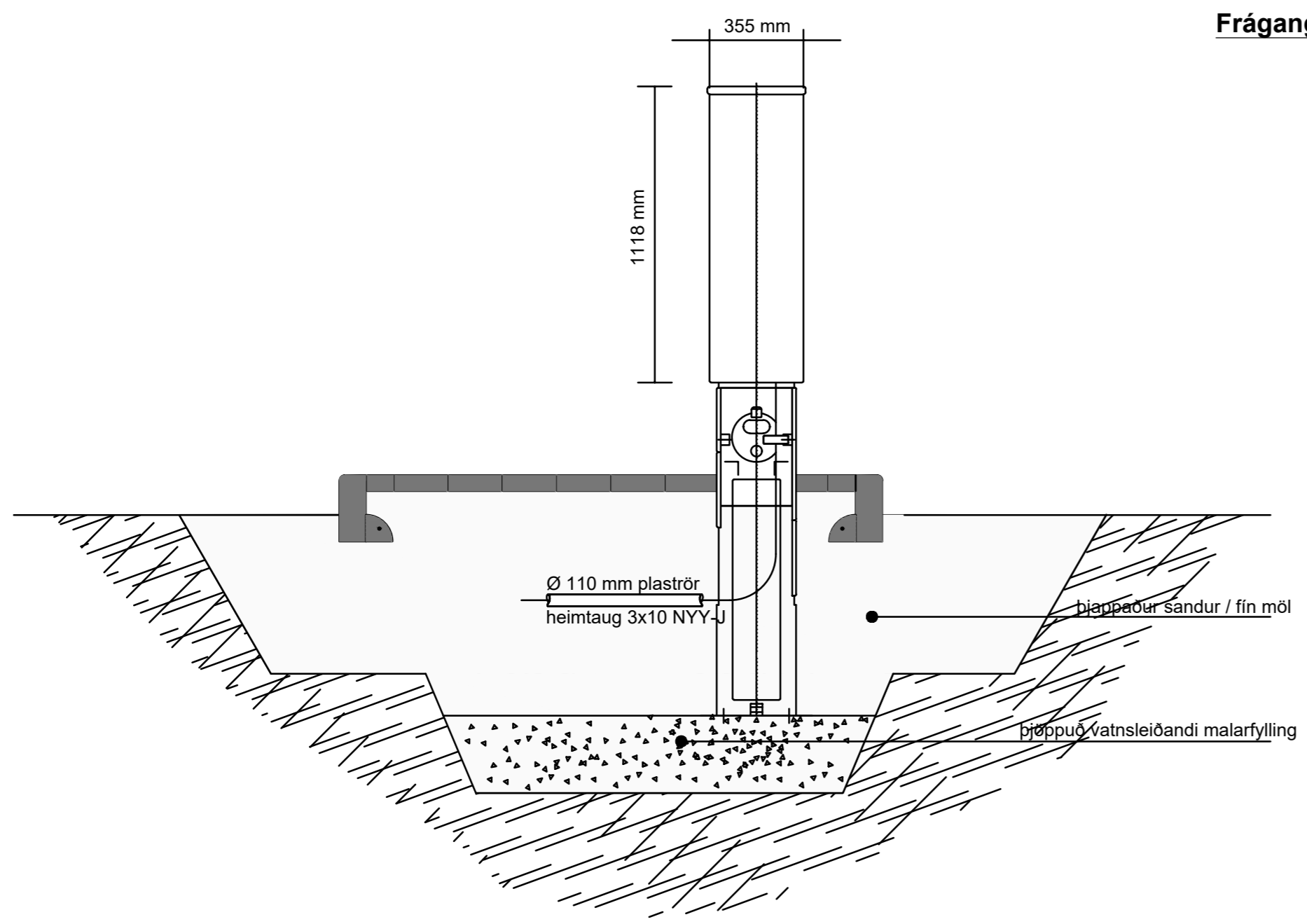
PRENTAÐ: föstudagur, 05.nóvember 2021 albert  
 S:\USKRIO4 SKIPLAG BYGGINGAR OG BORGARHÖNNUNIO4 SAMGÖNGURIMSUVYRISLEGTIDeilliteikningar



PRENTAD: föstudagur, 1. júní 2018 16:06:59

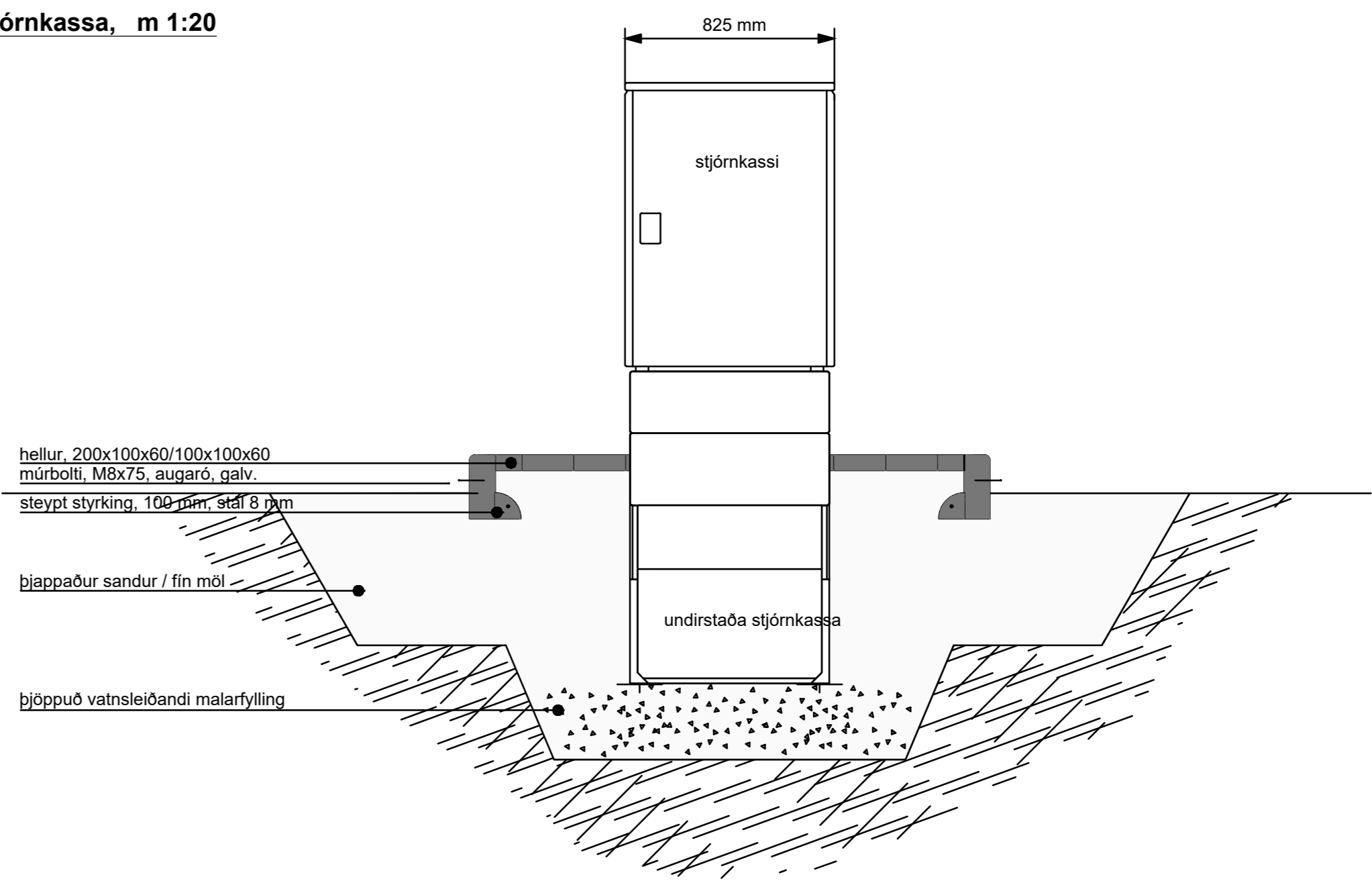
albert  
A  
B  
C  
D  
E  
F

**Frágangur stjórnkassa, m 1:20**

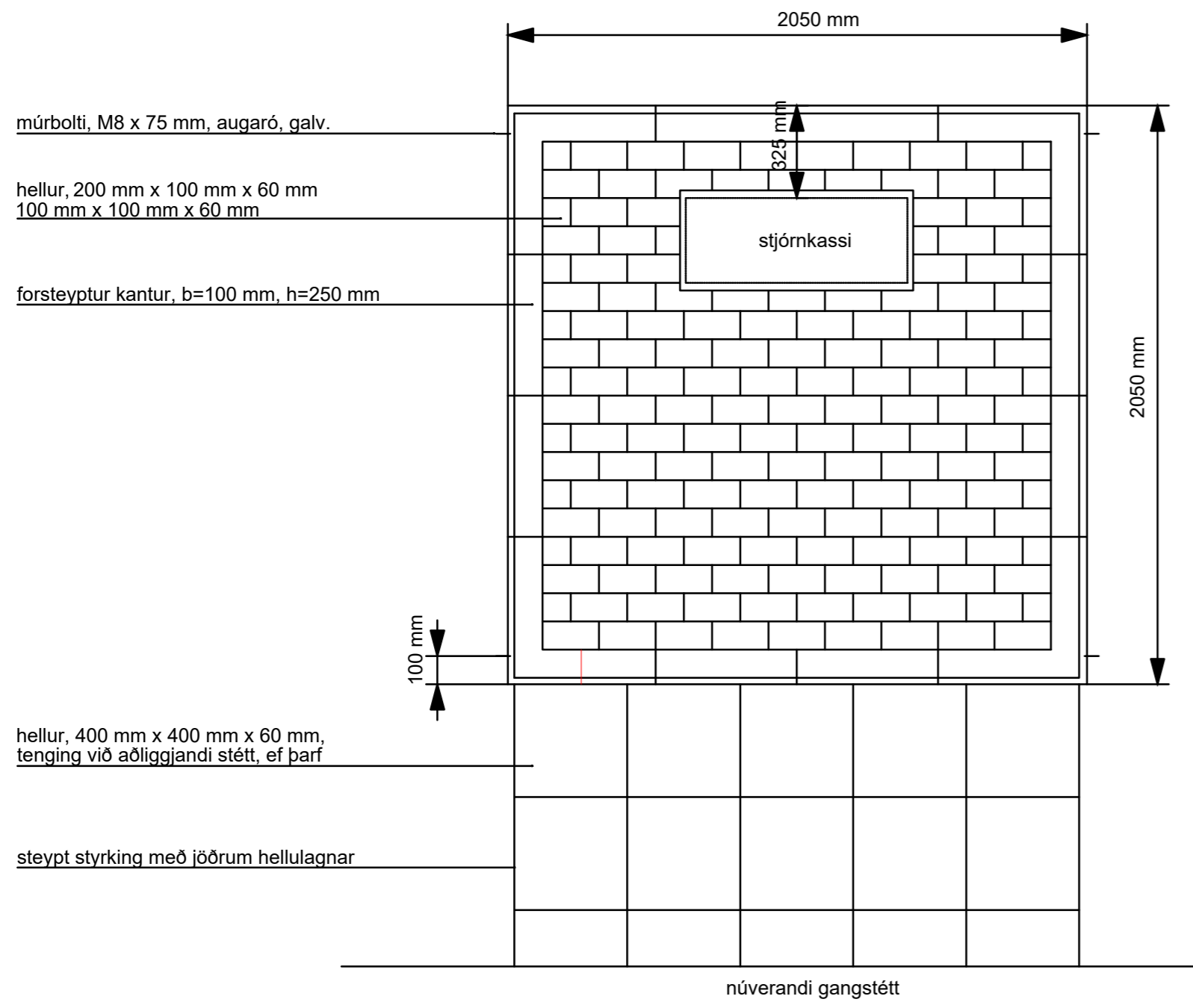
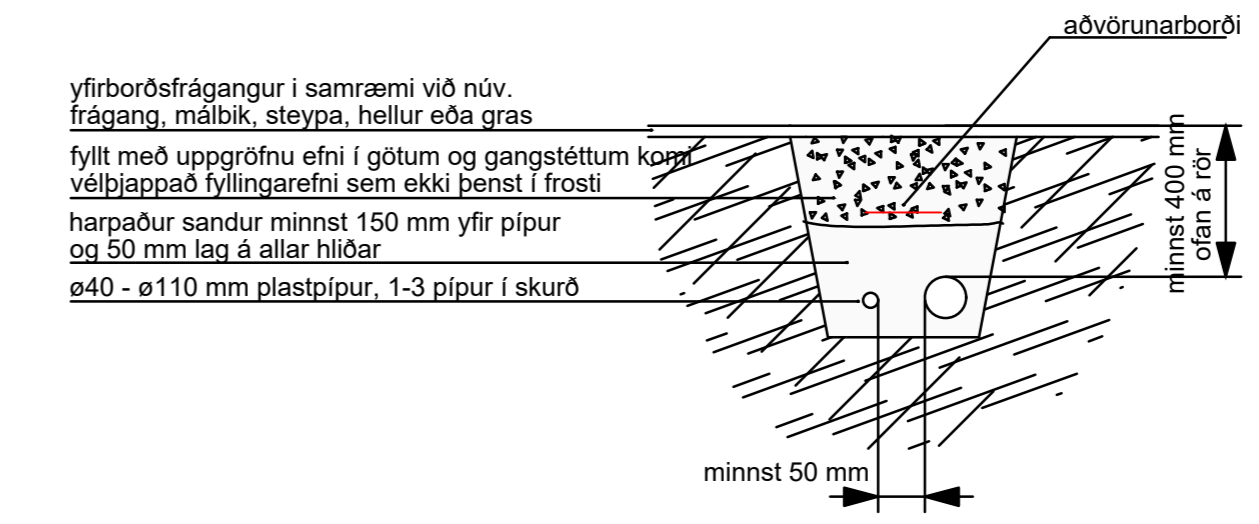


hellur, 200x100x60/100x100x60  
múrbolti, M8x75, augaró, galv.  
steypt styrking, 100 mm, stál 8 mm  
blappaður sandur / fin möl  
þjöppuð vatnsleiðandi malarfylling

**825 mm**



**Lagnaskurður, þversnið, m 1:20**



múrbolti, M8 x 75 mm, augaró, galv.  
hellur, 200 mm x 100 mm x 60 mm  
100 mm x 100 mm x 60 mm  
forsteyptur kantur, b=100 mm, h=250 mm  
hellur, 400 mm x 400 mm x 60 mm,  
tenging við aðliggjandi stétt, ef þarf  
steypt styrking með jöðrum hellulagnar

Smækkuð mynd  
A2 = A3  
smækun 71%

**Skýringar:**

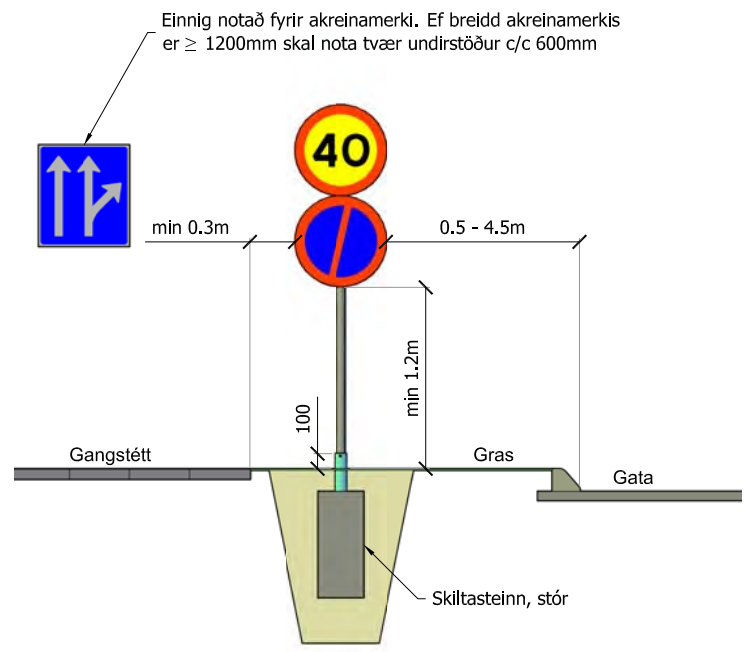
Máli í mm nema annað sé tekið fram

**Reykjavíkurborg** Borgartún 12-14  
Framkvæmda- og 105 Reykjavík  
eignasvið Sími: 411-1111

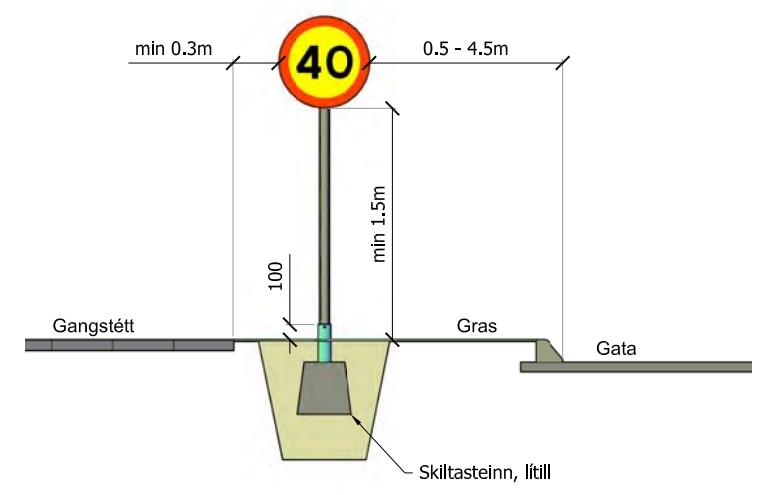
HEITI TEIKNINGAR  
**Umferðarljós Deiliteikning**

DAGS. 24.05.2018	MKV. 1:20, 1:50	STÆRD A2
TEIKNINGANÚMÉR <b>D3</b>		ÚTGÁFA <b>Ú1</b>

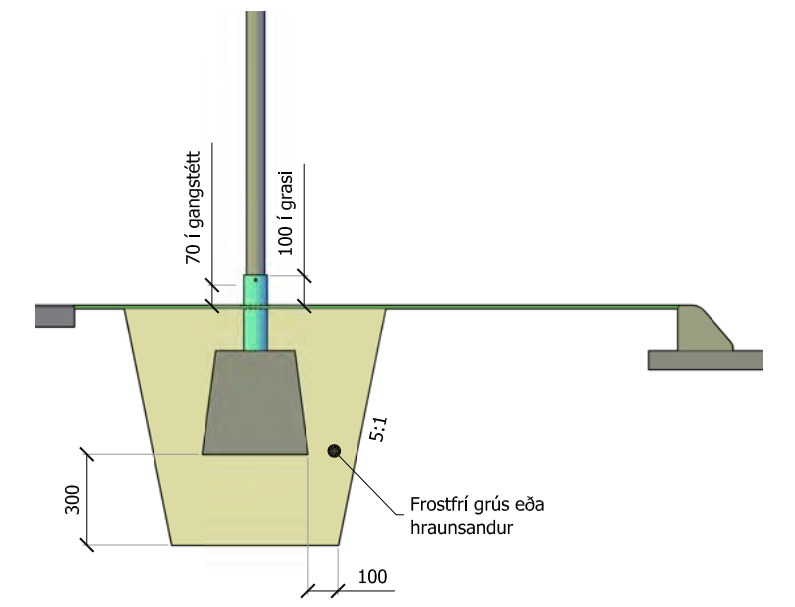
TÖLVUSKÝR: 1-vn210.Rvk262.umferðaljós.teikningar\ACAD\ID3.Deiliteikning.dwg



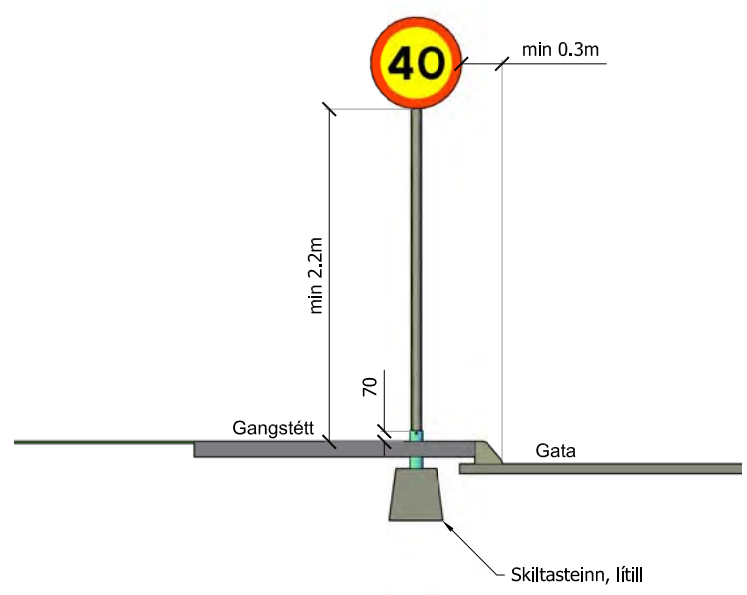
1 Tvö skilti utan gangstéttar 1:50



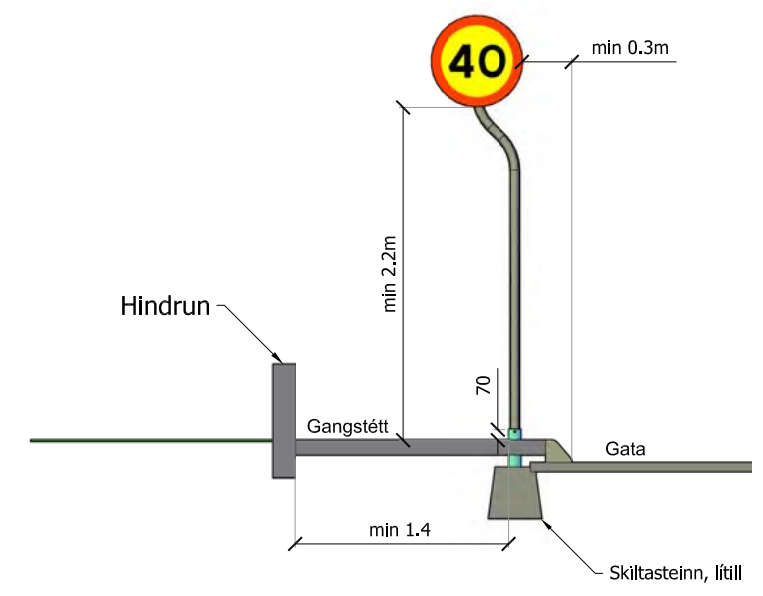
2 Eitt skilti utan gangstéttar 1:50



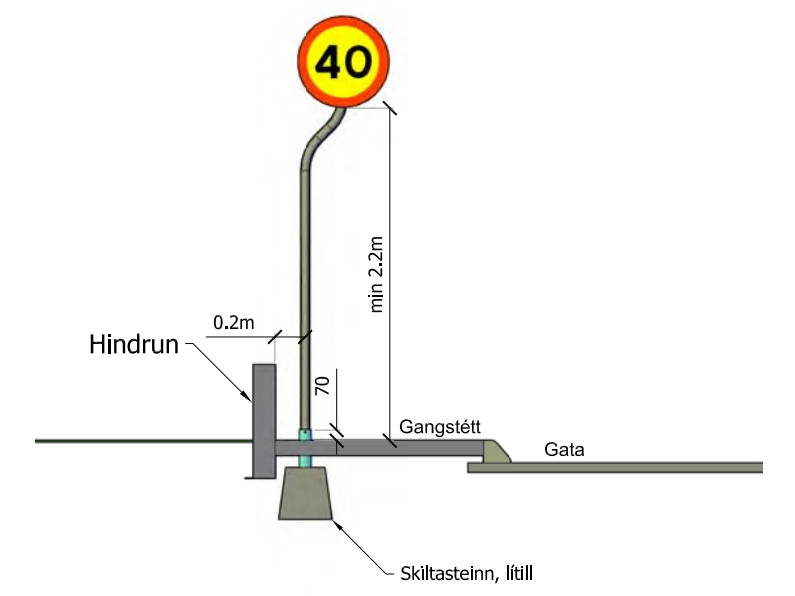
3 Frágangur umhverfis skiltastein 1:25



4 Skilti í gangstétt breiðari en 2m eða án hindrunar 1:50



5 Breidd gangstéttar 1.8 - 2.0m 1:50

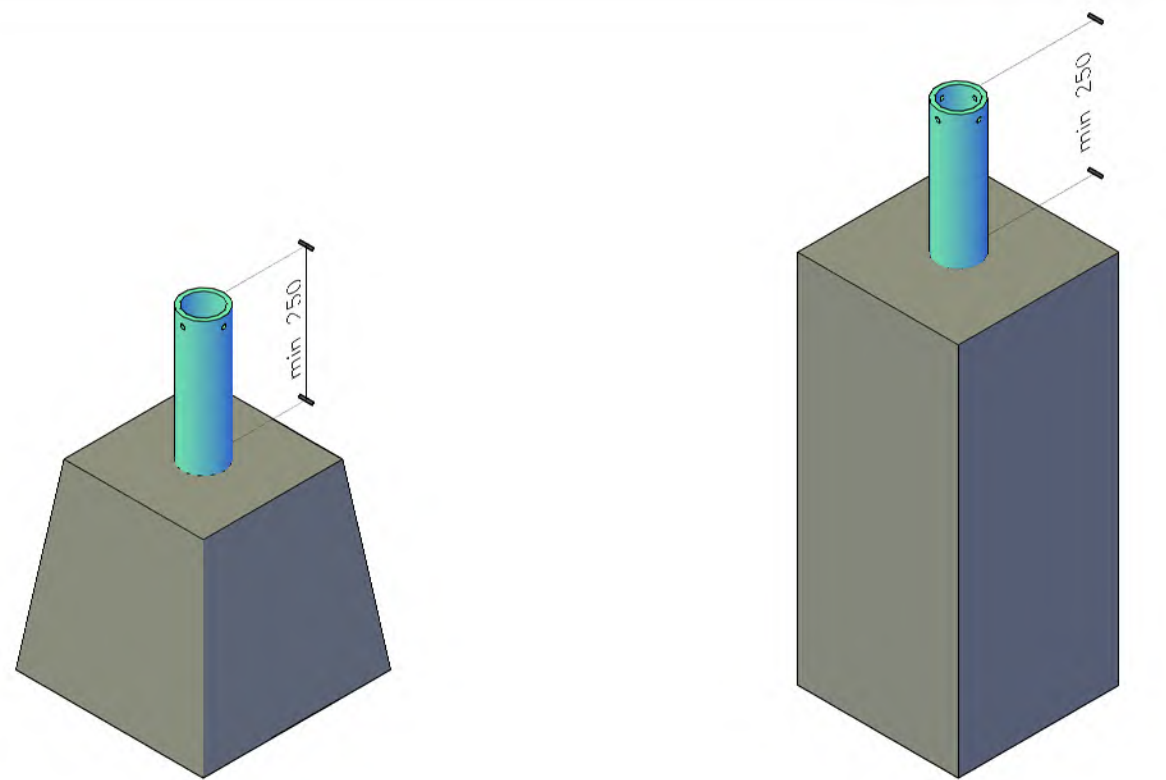


6 Gangstétt minni en 1.8m með hindrun 1:50

Skýringar:  
Mál í mm nema annað sé tekið fram

 Reykjavíkurborg Framkvæmda- og eignasvið	Borgartún 12-14
	105 Reykjavík Sími: 411-1111
Umferðarskilti Staðsetning og frágangur undirstaða - hæð skilta	
Mkv.: 1:50 1:25	Dags.: 20.05.2009
Frumst blaðs: A3	Teikn. nr.: Útg.: 47

Bjarni Gunnarsson

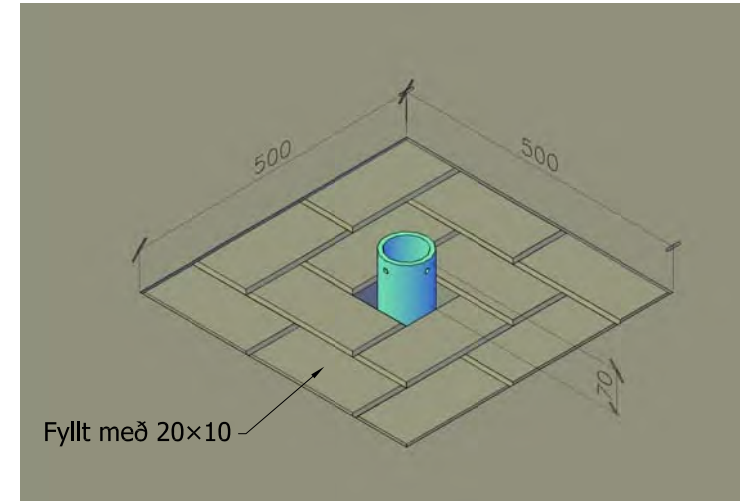


Skiltasteinn, lítill  $\geq 67$  kg

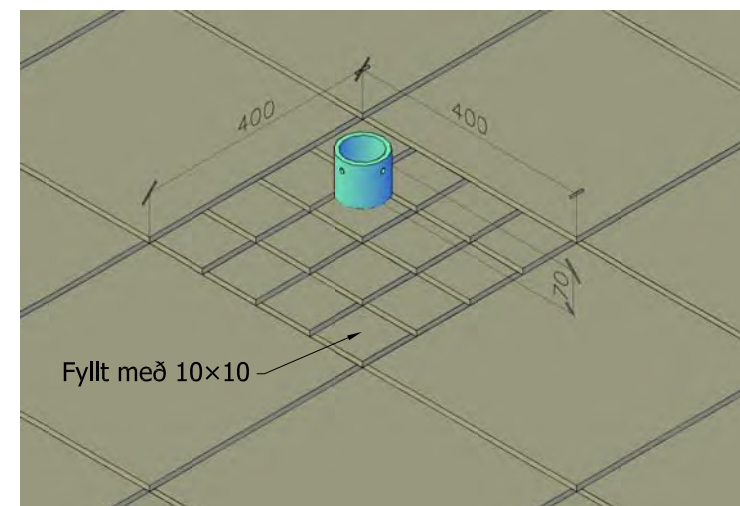
Skiltasteinn, stór  $\geq 140$  kg

**ATH!**

Rör í skiltastein skal smíðað skv. teikningu Stálhönnunar.



Frágangur í steyptri stétt og malbiki



Frágangur í hellulögn

Skýringar:

Mál í mm nema annað sé tekið fram



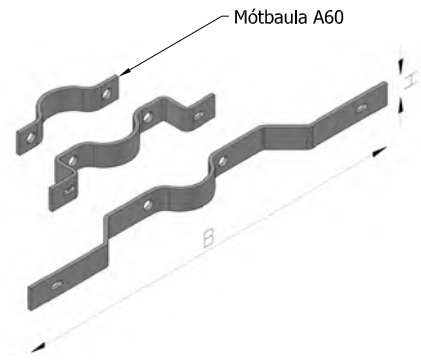
Reykjavíkurborg  
Framkvæmda- og eignasvið

Borgartún 12-14  
105 Reykjavík  
Sími: 411-1111

Umferðarskilti  
Skiltasteinar og yfirbroðsfrágangur í gangstétt

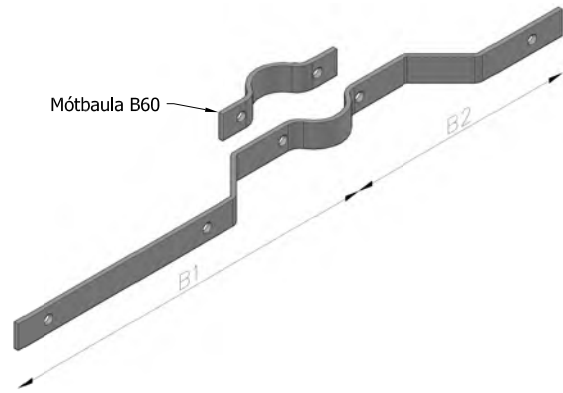
Bjarni Gunnarsson

Mkv.: 1:10	1:50	Dags.: 20.05.2009	Teikn. nr.:	Útg.:
Frumst blaðs: A3				<b>48</b>



**Bakfestingar: A**

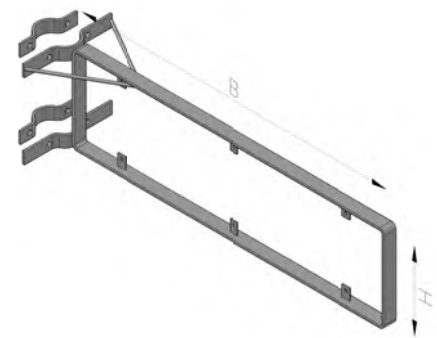
Heiti	B	H	Teikn. nr.
A 216	216	25	435-01
A 470	470	25	435-01



**Bakfestingar: B**

Heiti	B1	B2	Teikn. nr.
B-720-1	360	360	435-06
B-720-2	450	270	435-06
B-1100-1	550	550	435-06
B-1100-2	705	395	435-06
B-1400-1	850	550	435-06

*Festingar veljist eftir stærð og gerð skilta*



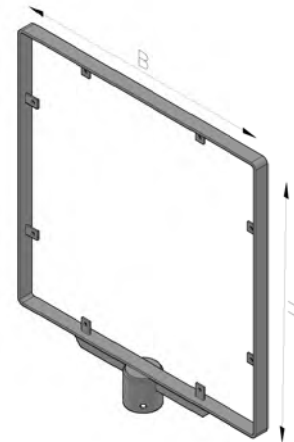
**Götunafnarnamar: GNR**

Heiti	B	H	Teikn. nr.
GNR 500x200	500	200	435-41
GNR 600x200	600	200	435-42
GNR 700x200	700	200	435-43
GNR 800x200	800	200	435-44
GNR 900x200	900	200	435-45
GNR 1000x200	1000	200	435-46
GNR 1100x200	1100	200	435-47
GNR 1200x200	1200	200	435-48




**Toppramar: Hringlaga**

Heiti	D	Teikn. nr.
THr 500	500	435-61
THr 600	600	435-62



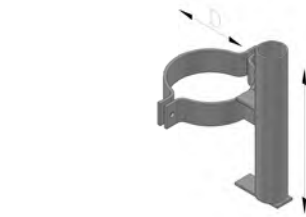
**Toppramar: Ferhyndir**

Heiti	B	H	Teikn. nr.
TFer 600x600	600	600	435-65
TFer 500x600	500	600	435-66
TFer 500x500	500	500	435-67
TFer 800x300	800	300	435-68



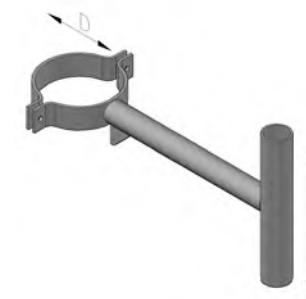
**Skiltastaurar úr áli**

Heiti	D	H	Teikn. nr.
S-60x1500	60	1500	435-90
S-60x1200	60	1200	435-90



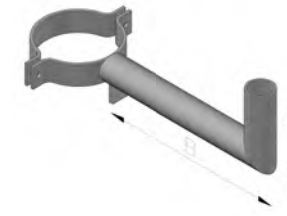
**Staurabaulur: Gerð T-600-S**

Heiti	D	H	Teikn. nr.
T-89x600-S	89	600	435-12
T-114x600-S	114	600	435-14
T-140x600-S	140	600	435-16
T-168x600-S	168	600	435-18
T-194x600-S	194	600	435-20
T-219x600-S	219	600	435-22



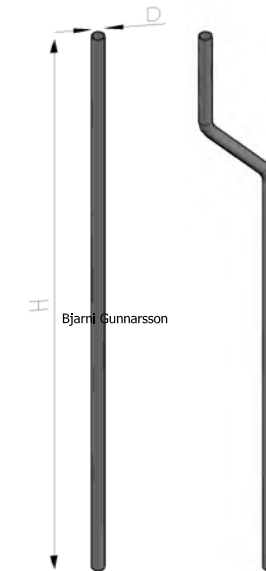
**Staurabaulur: Gerð T-600-L**

Heiti	D	H	Teikn. nr.
T-89x600-L	89	600	435-12
T-114x600-L	114	600	435-14
T-140x600-L	140	600	435-16
T-168x600-L	168	600	435-18
T-194x600-L	194	600	435-20
T-219x600-L	219	600	435-22



**Staurabaulur: Gerð L**

Heiti	B	H	Teikn. nr.
L-89x452x180	452	180	435-31
L-114x452x180	452	180	435-32
L-140x452x180	452	180	435-33
L-168x452x180	452	180	435-34
L-194x452x180	452	180	435-35
L-219x452x180	452	180	435-36
L-114x452x500	452	500	435-37



**Skiltastaurar úr stáli**

Heiti	D	H	Teikn. nr.
S-60x4000	60	4000	435-90
S-60x3500-B	60	3500	435-90
S-60x3500	60	3500	435-90
S-60x3000	60	3000	435-90
S-60x2500	60	2500	435-90
S-60x2000	60	2000	435-90

Skýringar:

Teikn. nr. vísa til teikninga Stálhönnunar: Festingar fyrir umferðarmerki



Reykjavíkurborg  
Framkvæmda- og eignasvið

Borgartún 12-14

105 Reykjavík

Sími: 411-1111

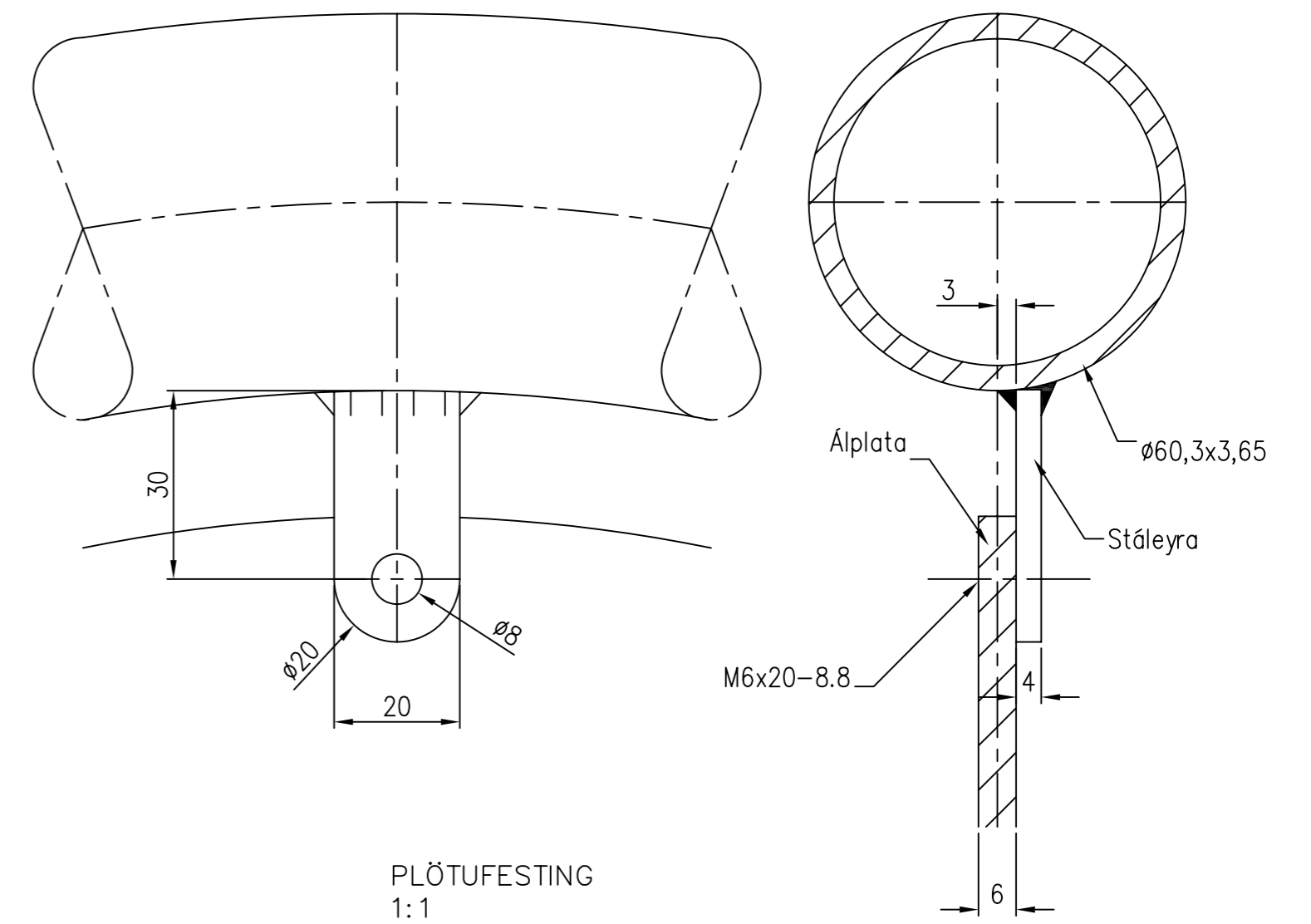
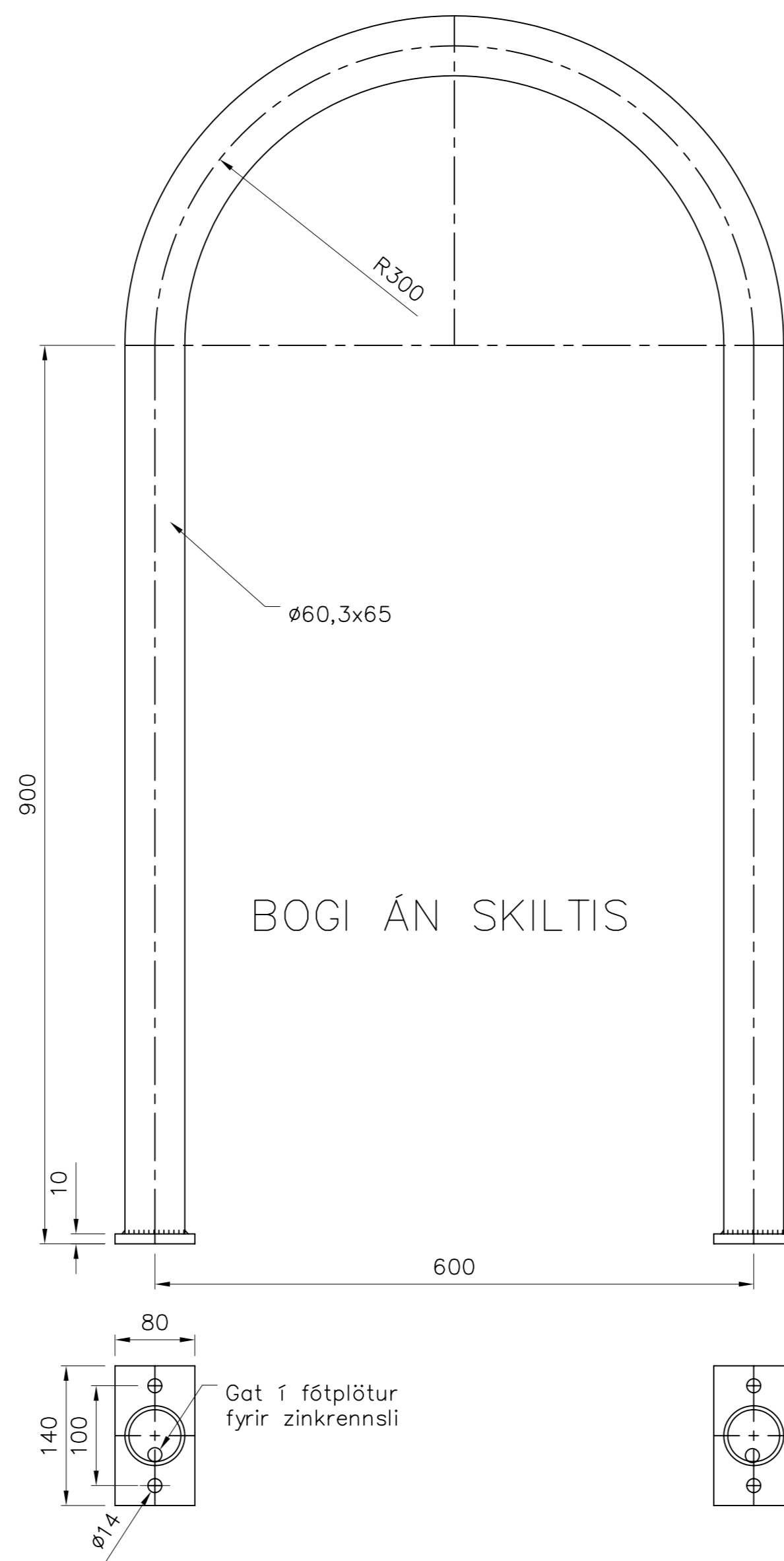
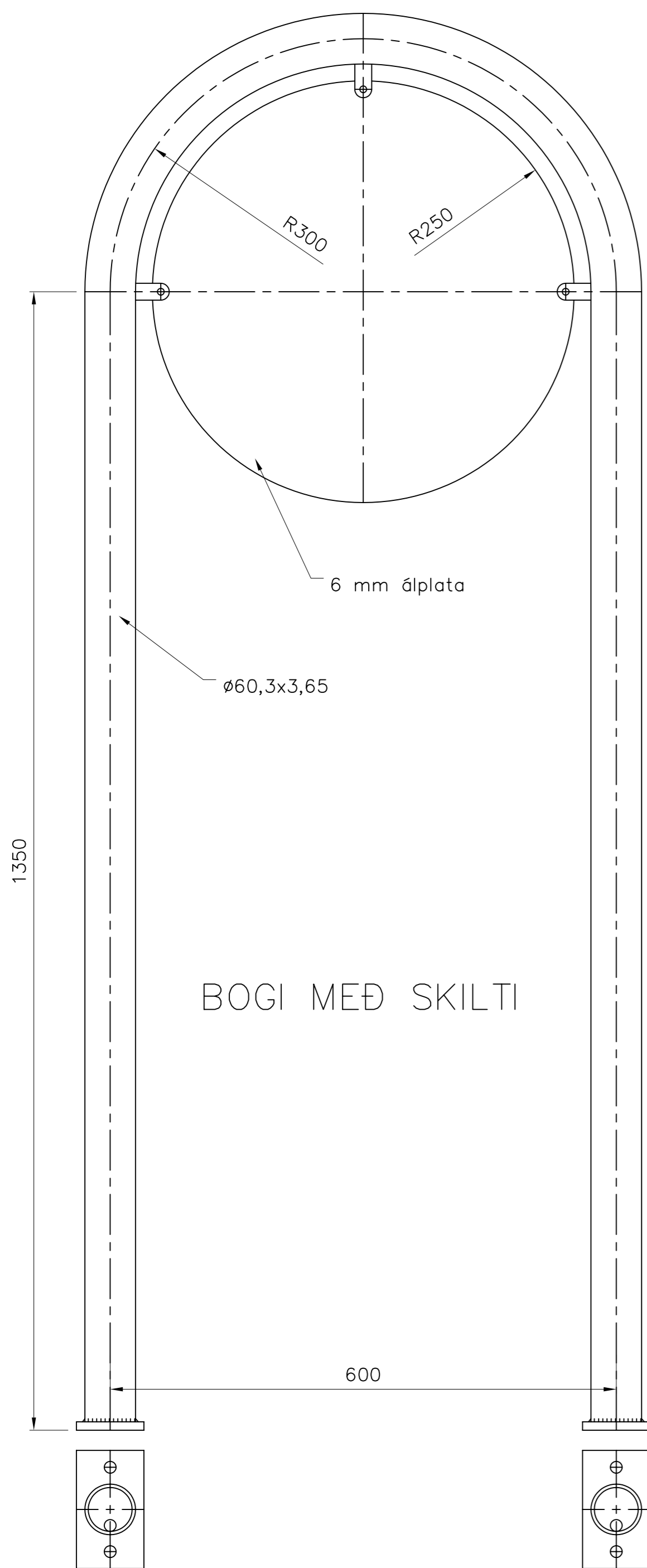
Festingar fyrir umferðarmerki  
Yfirlitsmynd

Mkv.: Dags. Júní 2009

Teikn. nr.: Útg.:

Frumst blaðs: A2

49



### Yfirborð.

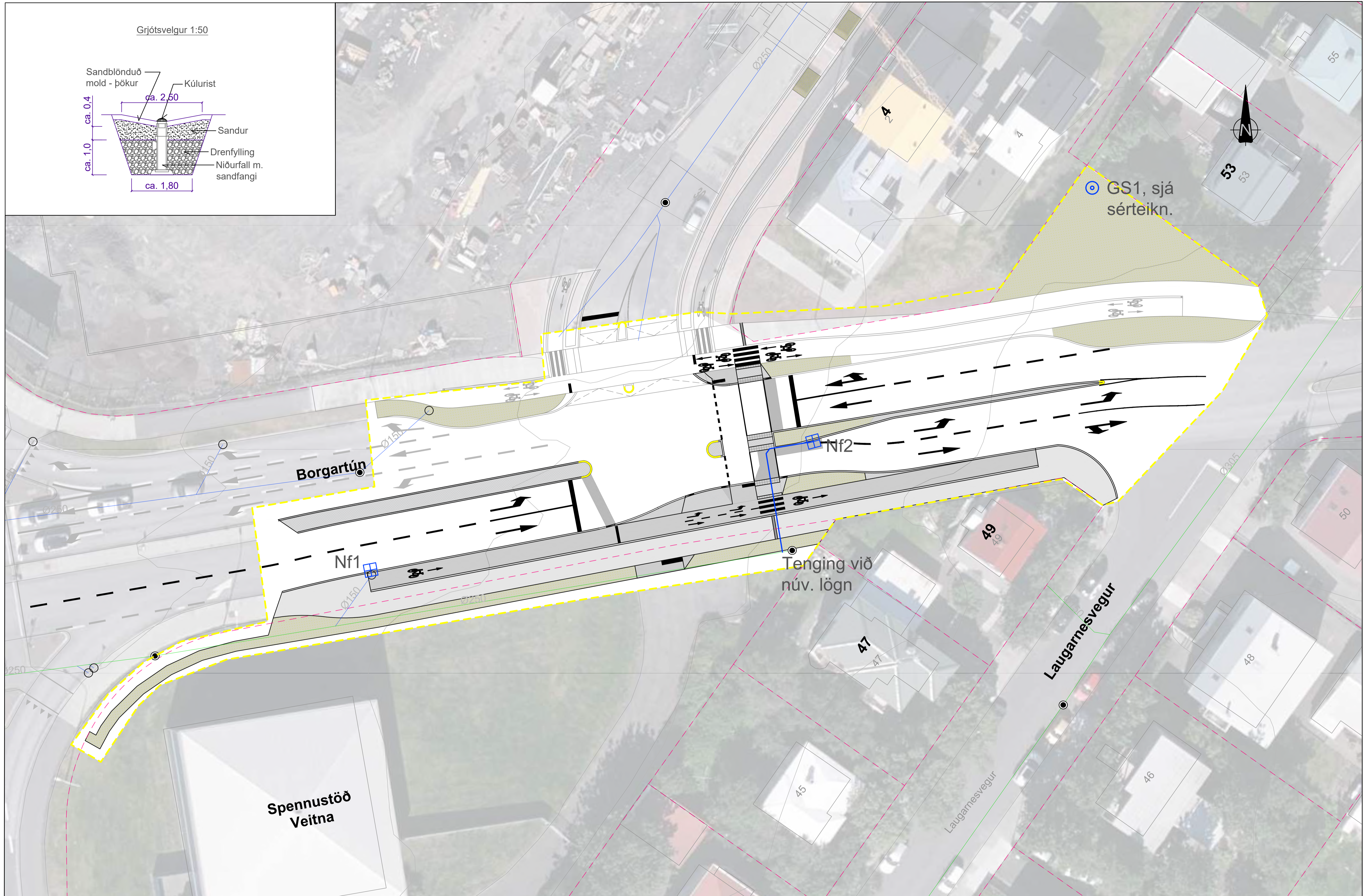
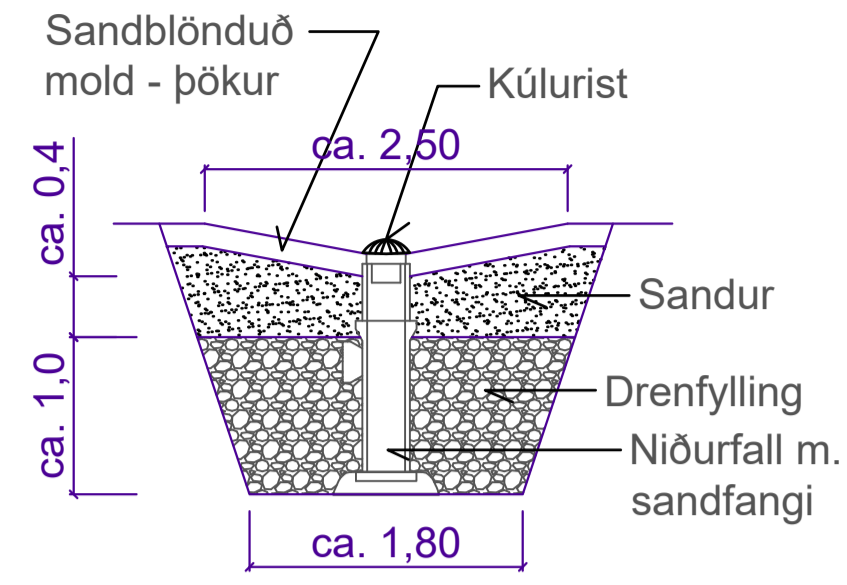
Eftir smíði skal heitzinkhúða í zinkhúðarþykkt minnst 80 µm, hreinsa með „Skoli nr.6“ og þvo. Grunnmála skal með „Pengaurd Stayer“, 80-100 µm og mála yfir með „HardtopAS“, 2x40 µm. Aðrar sambærilegar málningar má nota með samþykki verkkaupa. Einnig má nota pólýhúðun. Litur á yfirmálningu skal vera ~~grænn, RAL 6000~~, gljástig 70%.

Blár, RAL nr.5003

Breyt.	Breyting	Dags.	Gert af	Samþykkt
	Samsetn.teikningar nr.			

Hlutur	Atriði	Efni	Stk þyngd (kg)	Í heild	Athugasemdir
Frámkvæmdasvið Rvk.					Málkvarði 1:5 1:1
Hjólagrindur					Sterð frumteikn. A2
Stálhönnun	Teiknistofa Ármúli 29 108 Reykjavík	Sími: 552 5810 896 5815 stalhonun@itm.is		Teikn.nr. 421-02	Breyt.
Teiknað 11.01.2008	Yfirarið			Samþykkt	

Grjótsvelgur 1:50

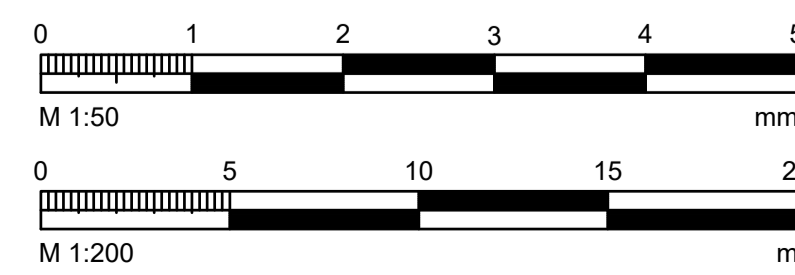


**Skýringar**

- Ný ofanvatnslögn
- Núv. ofanvatnslögn
- Núv. skólþblandlögn
- Nýtt niðurfali
- Lóðamörk
- Verkmörk
- Nýr grjótsvelgur

**Hnitaskrá**

Nf1	X = 20293,11	Y = 18059,11
Nf2	X = 20240,37	Y = 18074,43
Gs1	X = 20207,14	Y = 18104,64



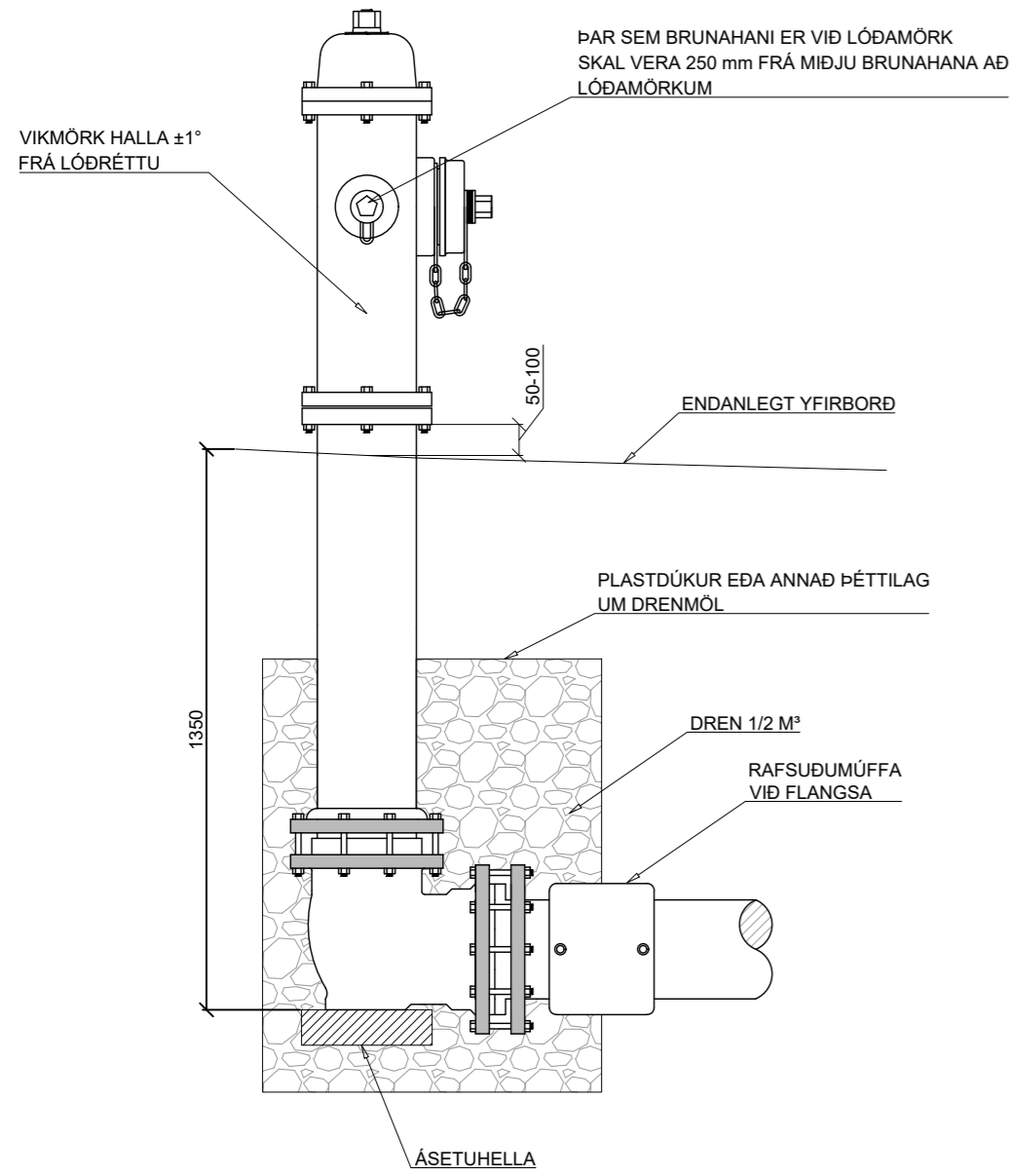
Útg.	Dags.	Lýsing	Han./Yfir./Samb.



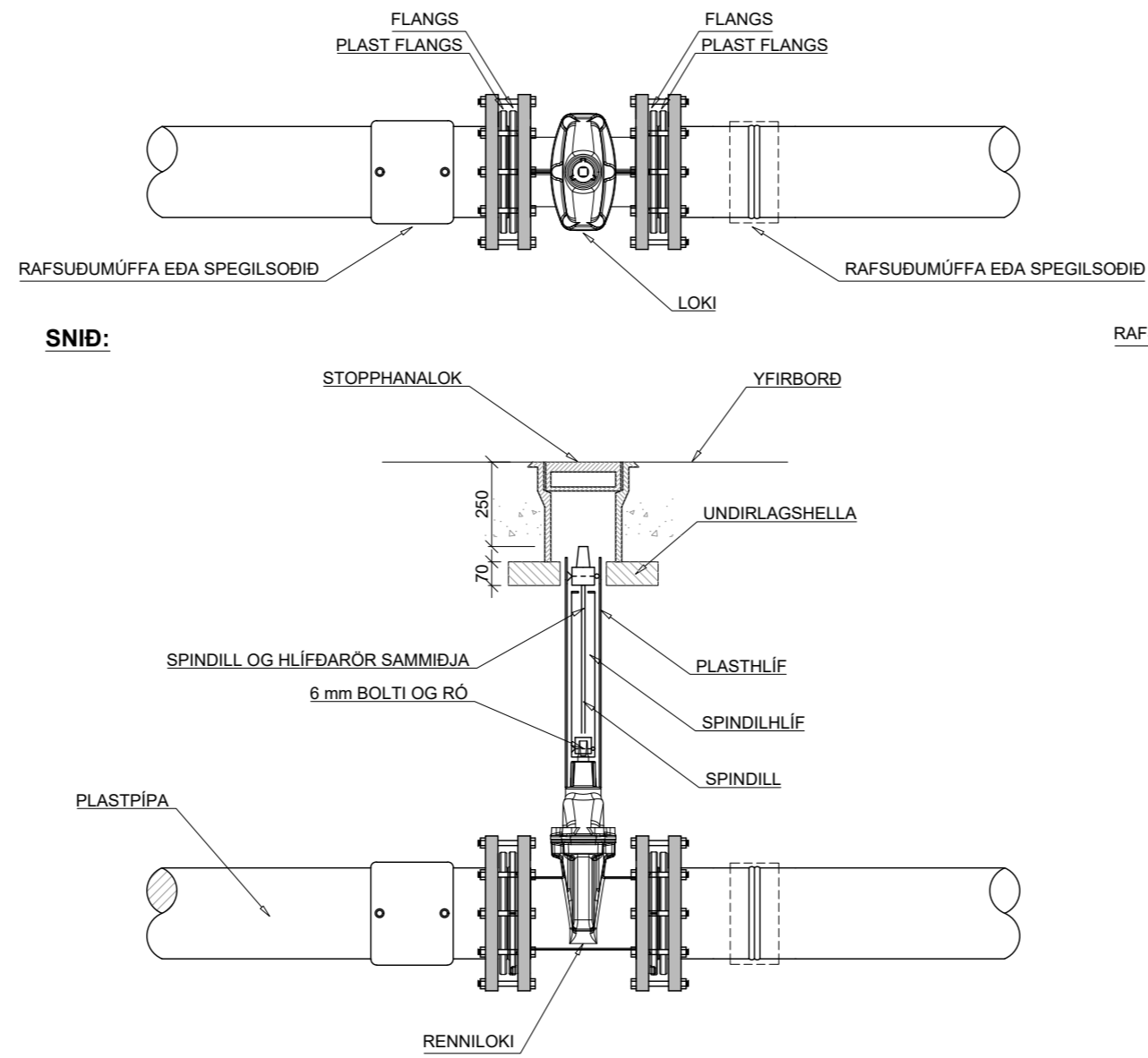
Hannað JSI  
Teiknað EDJ  
Yfirfarið HJS  
Samb.  
**Borgartún við Hallgerðargötu**  
105 Reykjavík  
Fráveita  
Niðurföll - grunnmynd



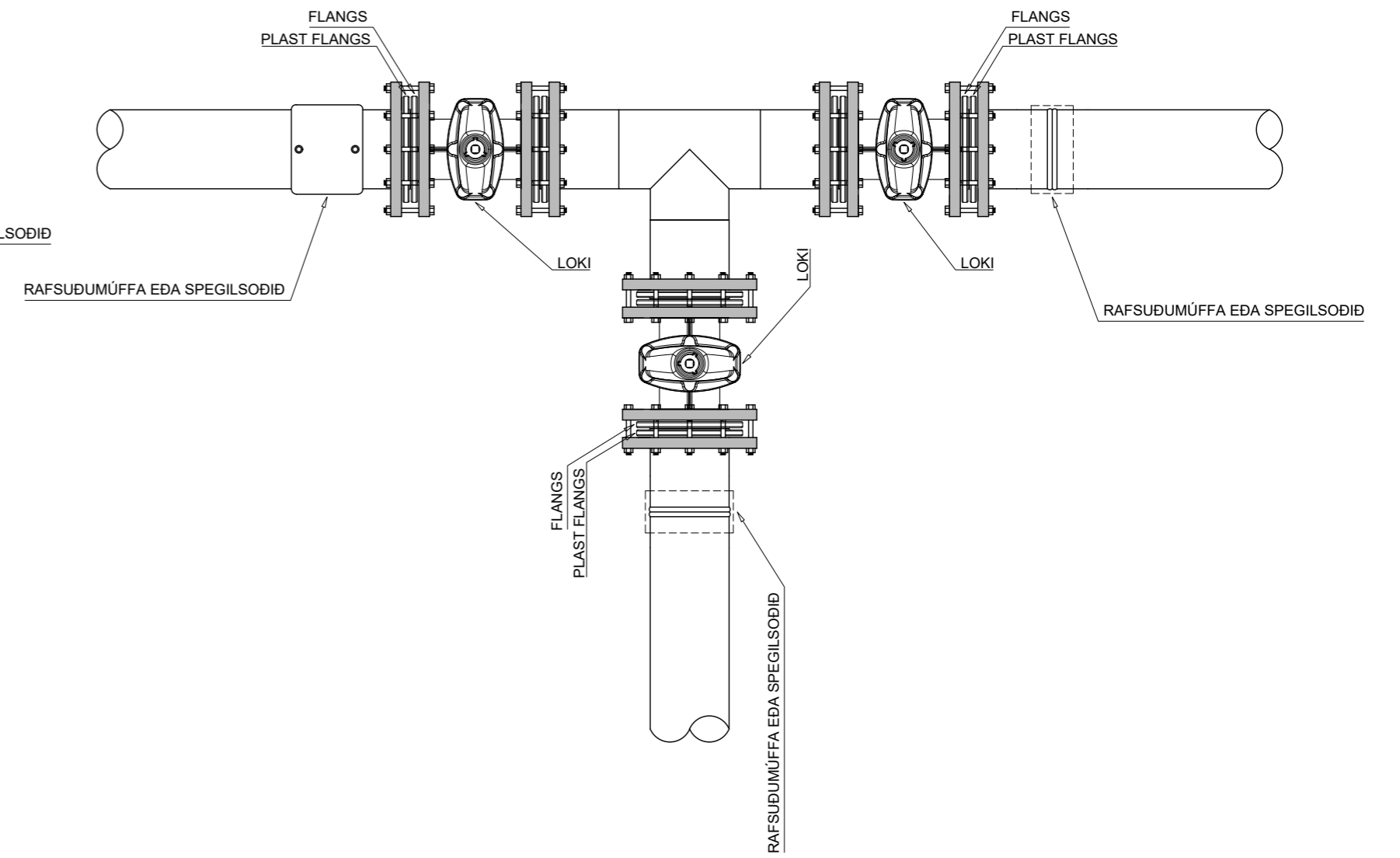
**BRUNAHANI**



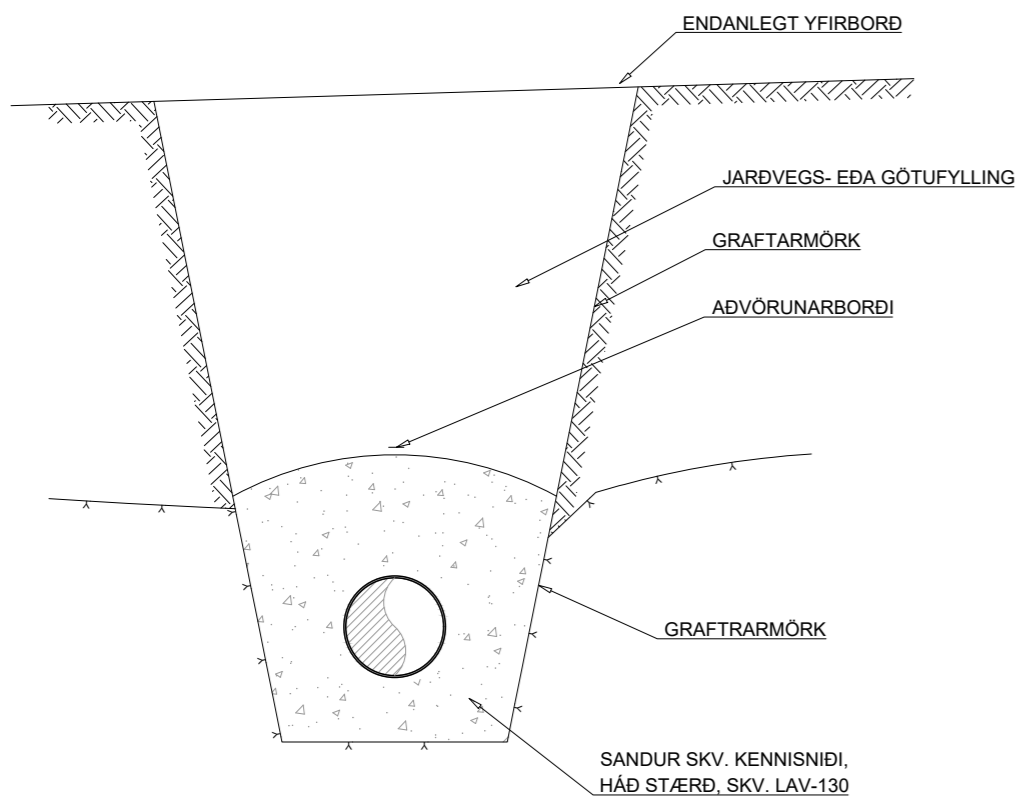
**LOKI OG SPINDILL GRUNNMYND:**



**FRÁGANGUR VID GREIN:**

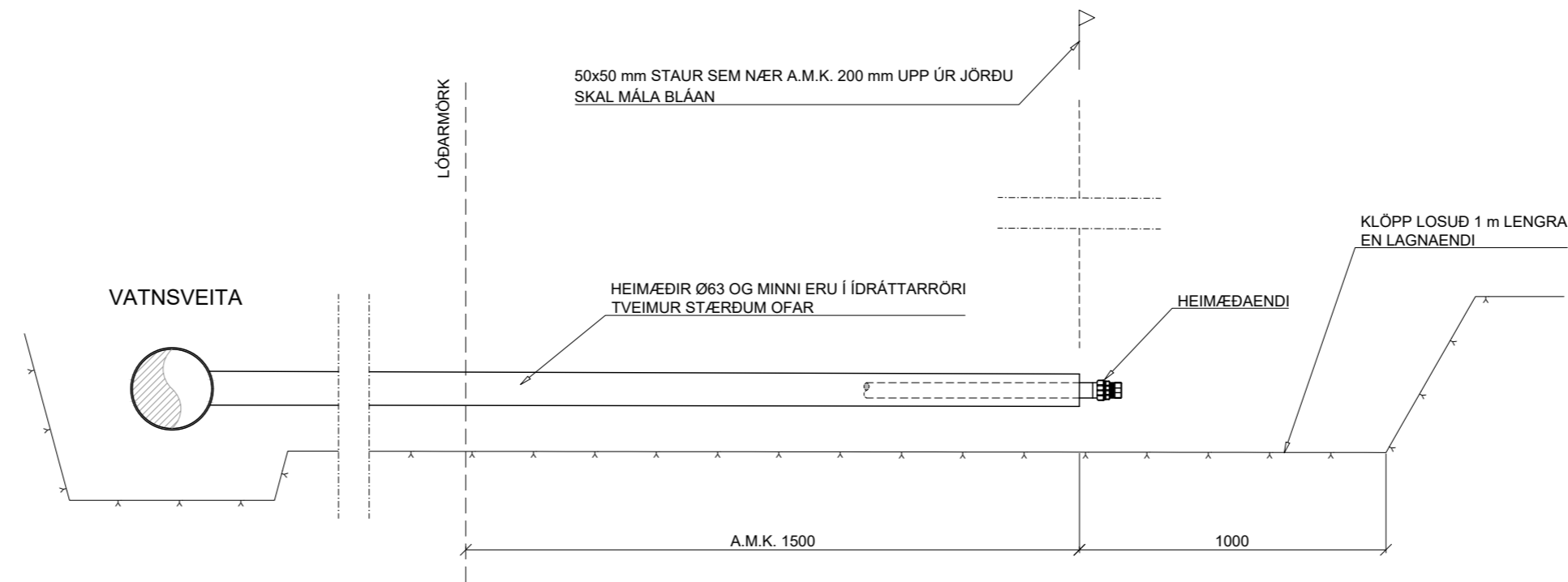


**JARÐVEGSSNIÐ VATNSVEITU**



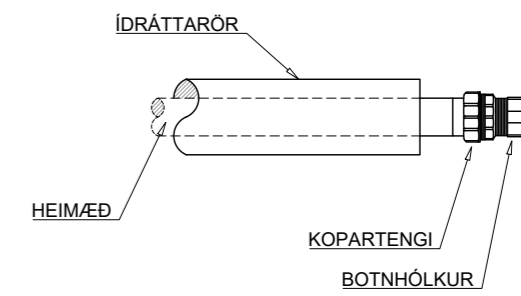
**HEIMÆÐ - VATNSVEITA**

**SNÍÐ:**



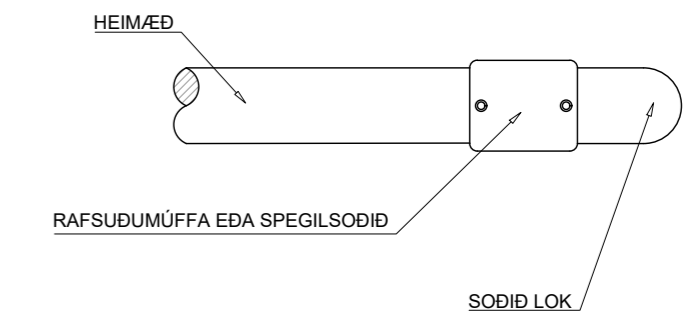
**HEIMÆÐARENDAR**

**HEIMÆÐARENDAR Ø32 - Ø50**  
1:10

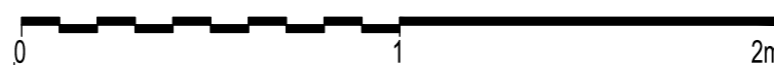


**HEIMÆÐARENDAR Ø63 OG STÆRRI**

1:10



MÁL ERU Í mm NEMA ANNAD SÉ TEKID FRAM



Kvarði: 1:20

2	29.3.21	Breytt lengd á heimæð úr 2000 í 1500 og sett inn mál á brh.	TP/SBS
2	22.6.20	Aukin fjarlægð niður á spindil í 250mm	HMH
Útg.	Dags.	Lýsing	Han./Yfirf./Samp.



Bæjarhalsi 1 · 110 Reykjavík  
Sími 516 6000 · Fax 516 6709  
www.veitur.is

**Staðalsnið vatnsveitu**

LAV-460

Vatnsveita

Snið, loki, brunahani og heimæðarendar

Dags. 22.10.2018 Verkefnisnr.

Teikn.nr. LAV-460

Hannað Veitur

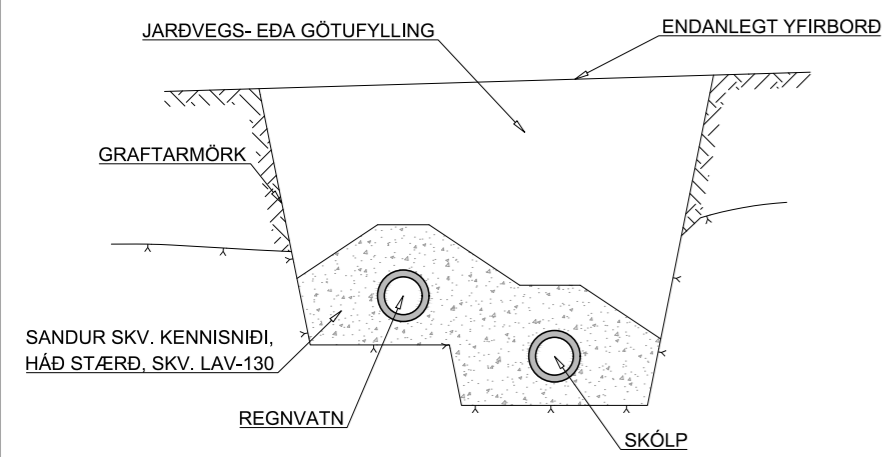
Teiknað HMH

Yfirfarið

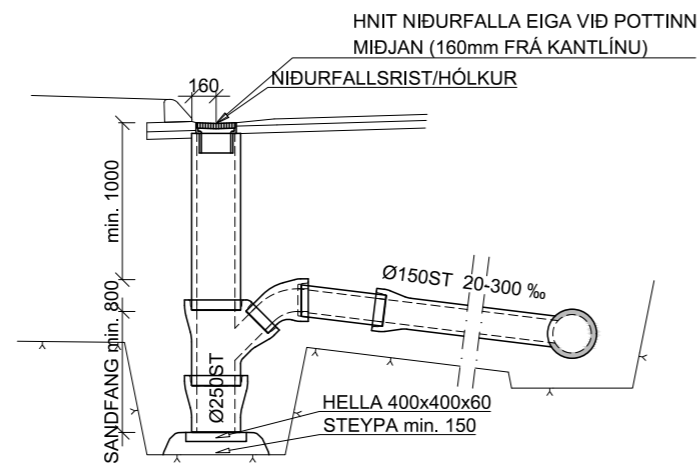
Samp.

2 Kvarði 1:20, 1:10/A2

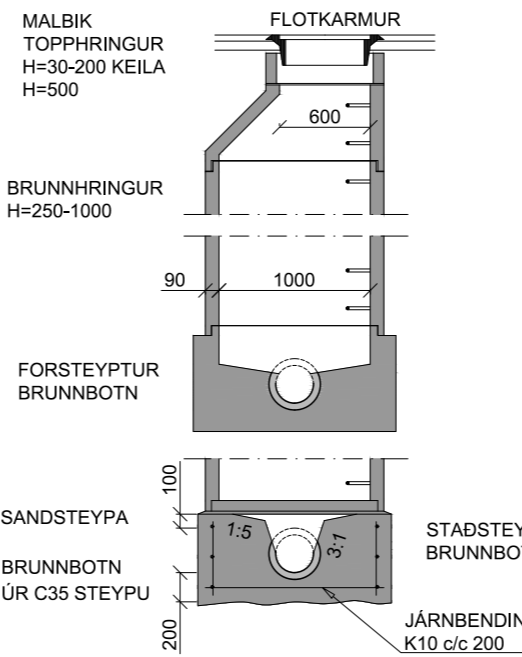
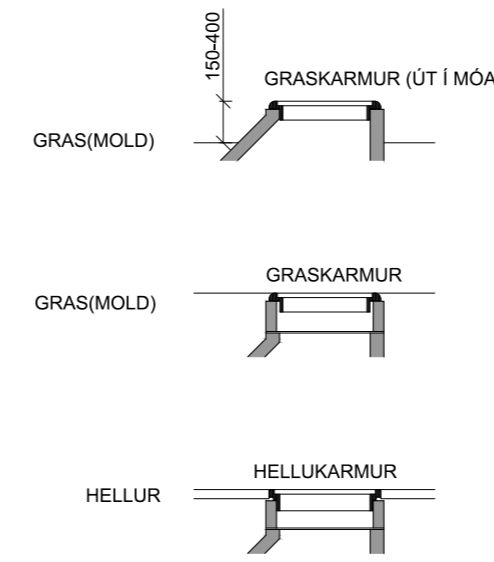
### JARÐVINNUSNIÐ FRÁVEITA



### FRÁGANGUR NIÐURFALLS

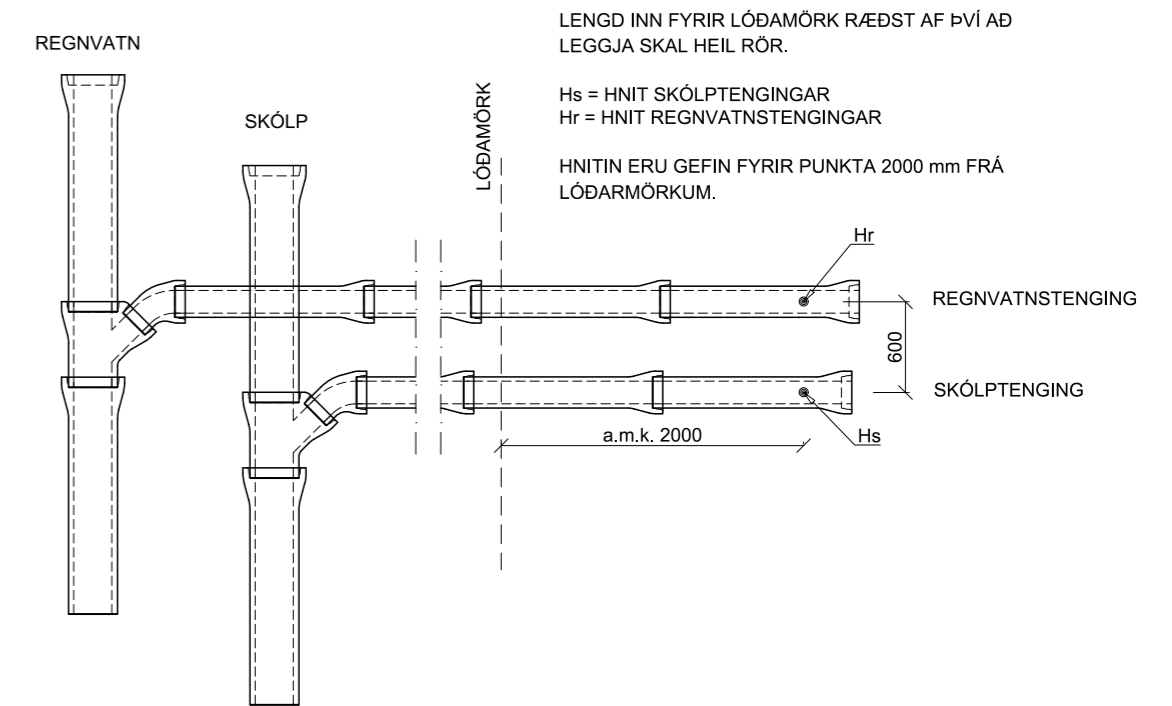


### BRUNNUR Ø1000



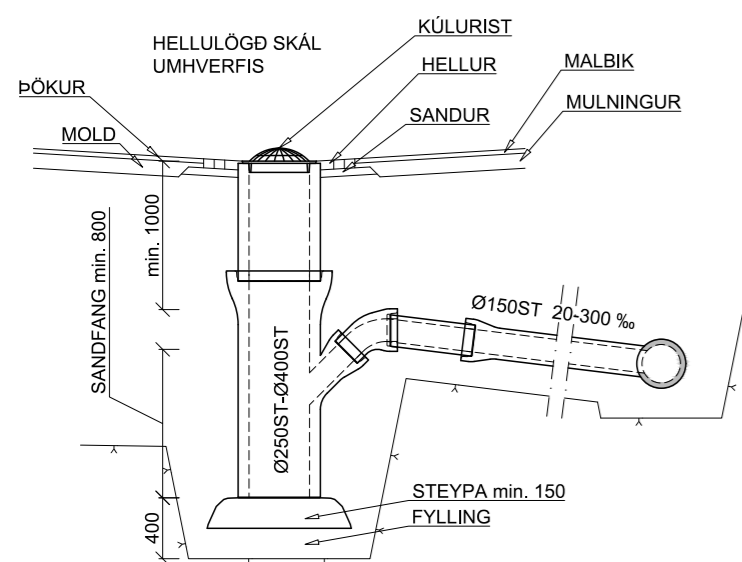
ÞREP Í BRUNNUM SKULU SNÚA ÞVERT Á RENNSLI.  
 ÞREP Í BRUNNUM SKULU FALLA JAFNT AD LÖÐLÍNU.  
 LÖÐRÉTTUR HLUTI KEILU SKAL VERA OFAN VIÐ PREP.

### FRÁGANGUR TENGINGA GRUNNMYND:

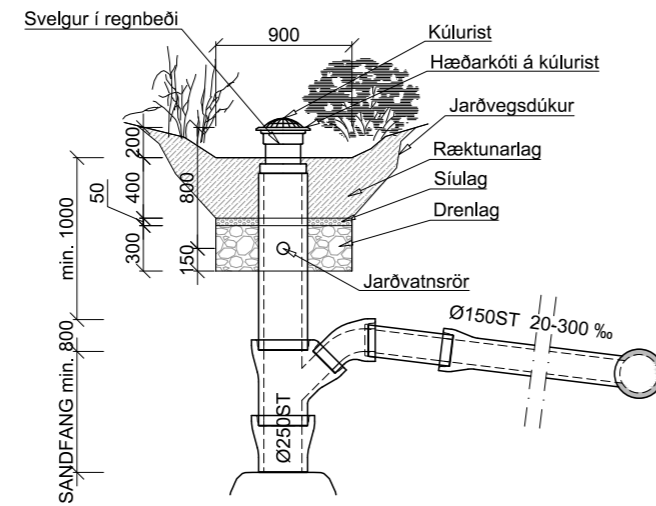


LENGD INN FYRIR LÖÐAMÖRK RÆÐST AF ÞVI AD LEGGJA SKAL HEIL RÖR.  
 Hs = HNIÐ SKÓLPSTENINGAR  
 Hr = HNIÐ REGNVATNSTENINGAR  
 HNTIN ERU GEFIN FYRIR PUNKTA 2000 mm FRÁ LÖÐAMÖRKUM.

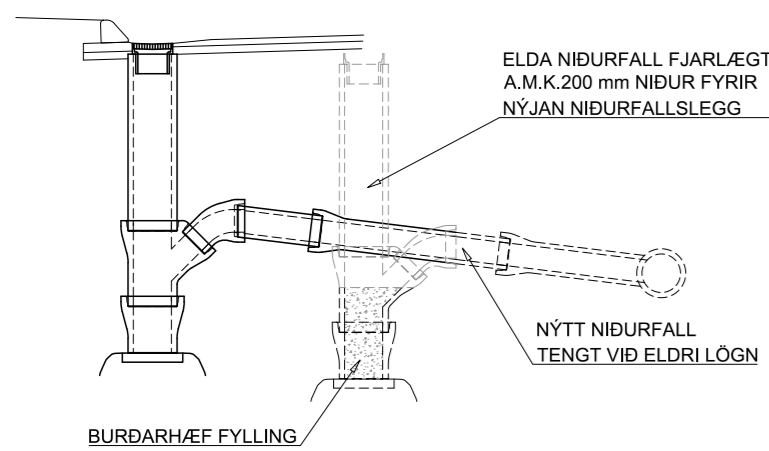
### VATNSSVELGUR KÚLURIST



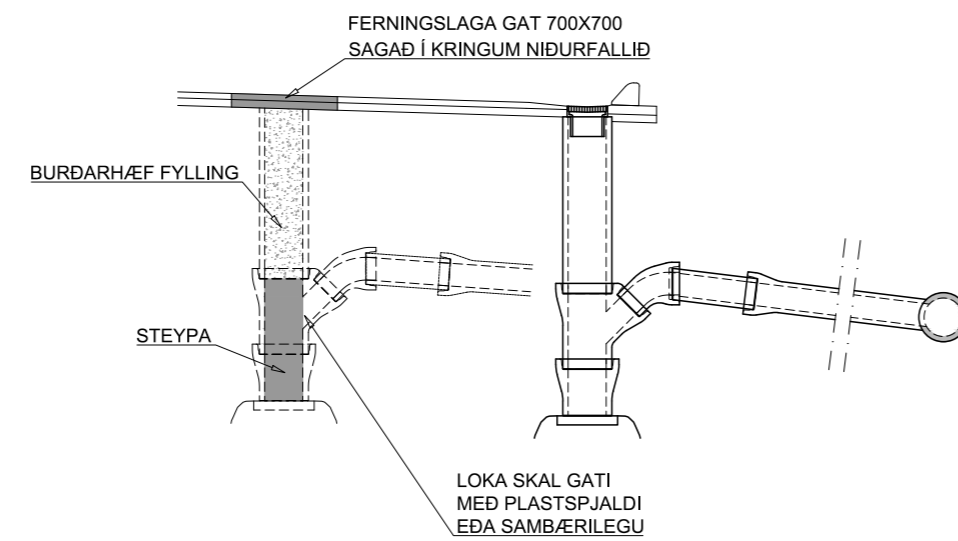
### SVELGUR Í REGNBEÐI



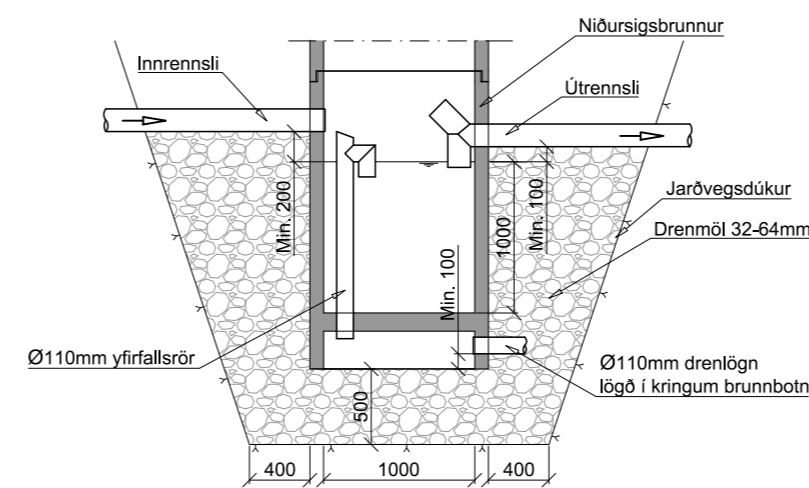
### ELDRA NIÐURFALL FJARLÆGT



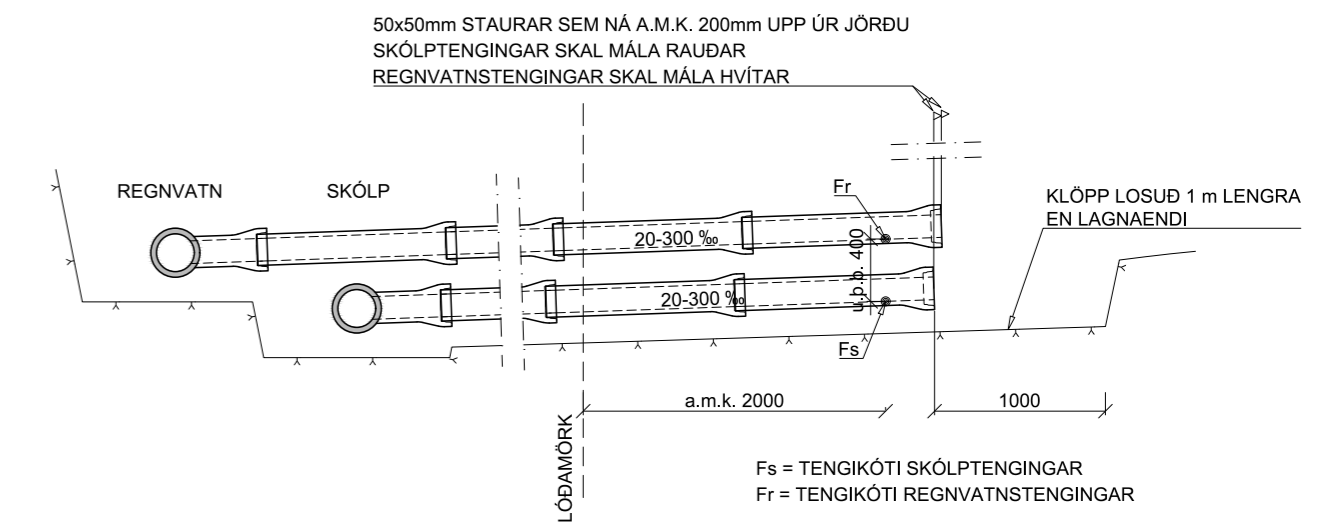
### LOKUN ELÐRI NIÐURFALLA



### NIÐURSIGSBRUNNUR Ø1000



### SNIÐ:



50x50mm STAURAR SEM NÁ A.M.K. 200mm UPP ÚR JÖRÐU  
 SKÓLPSTENINGAR SKAL MÁLA RAUÐAR  
 REGNVATNSTENINGAR SKAL MÁLA HVÍTAR

Fs = TENGIKÓTI SKÓLPSTENINGAR  
 Fr = TENGIKÓTI REGNVATNSTENINGAR

LOKA SKAL ENDUM TENGINGA MED TRAUSTU LOKI.  
 ENDAMÚFFU SKÓLPSTENINGA SKAL MÁLA RAUÐA.  
 ENDAMÚFFU REGNVATNSTENINGA SKAL MÁLA HVÍTA.

VIÐ ENDA HEIM/EÐA SKAL SETJA 50x50 mm STAURA SEM NÁ A.M.K. 200 mm UPP ÚR JÖRÐU. STAURANA SKAL MÁLA Í VIÐEIGANDI LIT.

KLÖPP SKAL LOSA 1000 mm LENGRA EN ENDI RÖRA N/ER.

STÆRDIR TENGINGA KOMA FRAM Á FRÁVEITUTEIKNINGUM.

JARÐVINNUSNIÐ FYRIR LAGNIR Í GÖTUM OG STÍGUM OG LAGNIR UTAN GATNA GILDA AD BREYTTU BREYTANDA.

MÁL ERU Í mm NEMA ANNAÐ SÉ TEKID FRAM



Kvarði: 1:50

9	22.10.18	Svelgur í regnbeði, lokun niðurfalla og niðursigsbrunnur	HMH
4	04.02.16	Nýr haus	HMH
Útg.	Dags.	Lýsing	Han./Yfirf./Samp.

**VEITUR**  
 Bæjarhálsi 1 · 110 Reykjavík  
 Sími 516 6000 · Fax 516 6709  
 www.veitur.is

**Staðalsnið Fráveitu**  
 LAV-504  
 Fráveita  
 Snið, niðurfall, svelgur, brunnur og tenging

Hannað Veitur  
 Teiknað HMH  
 Yfirfarið  
 Samp.

Dags. 20.02.2014 Verkefnisnr.

Teikn.nr. LAV-504

9 Kvarði 1:50/A2