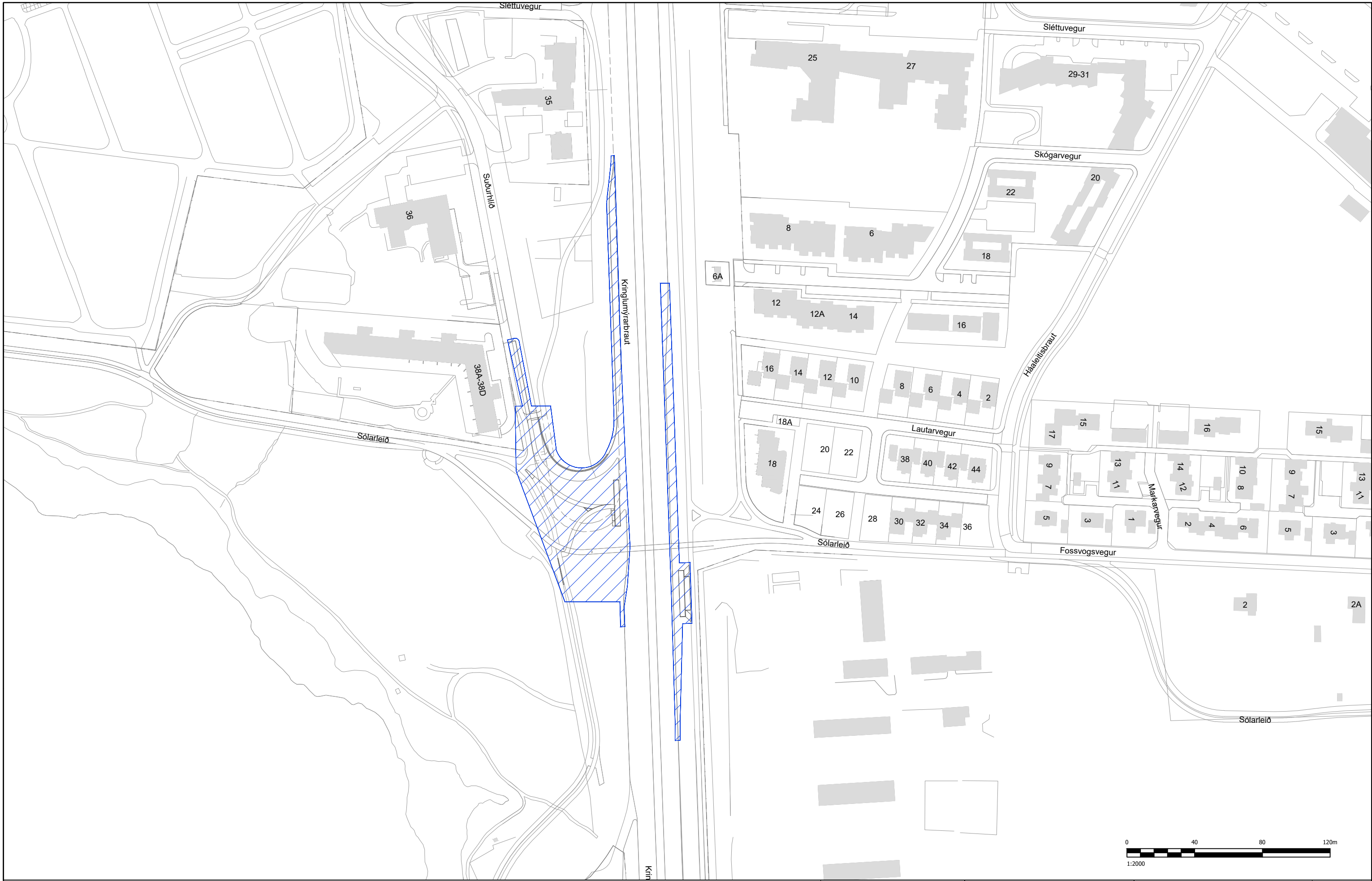


Kringlumýrarbraut

Verkhönnun

Júní 2022

22-xxx



Skýringar:

 Mörk framkvæmdasvæðis



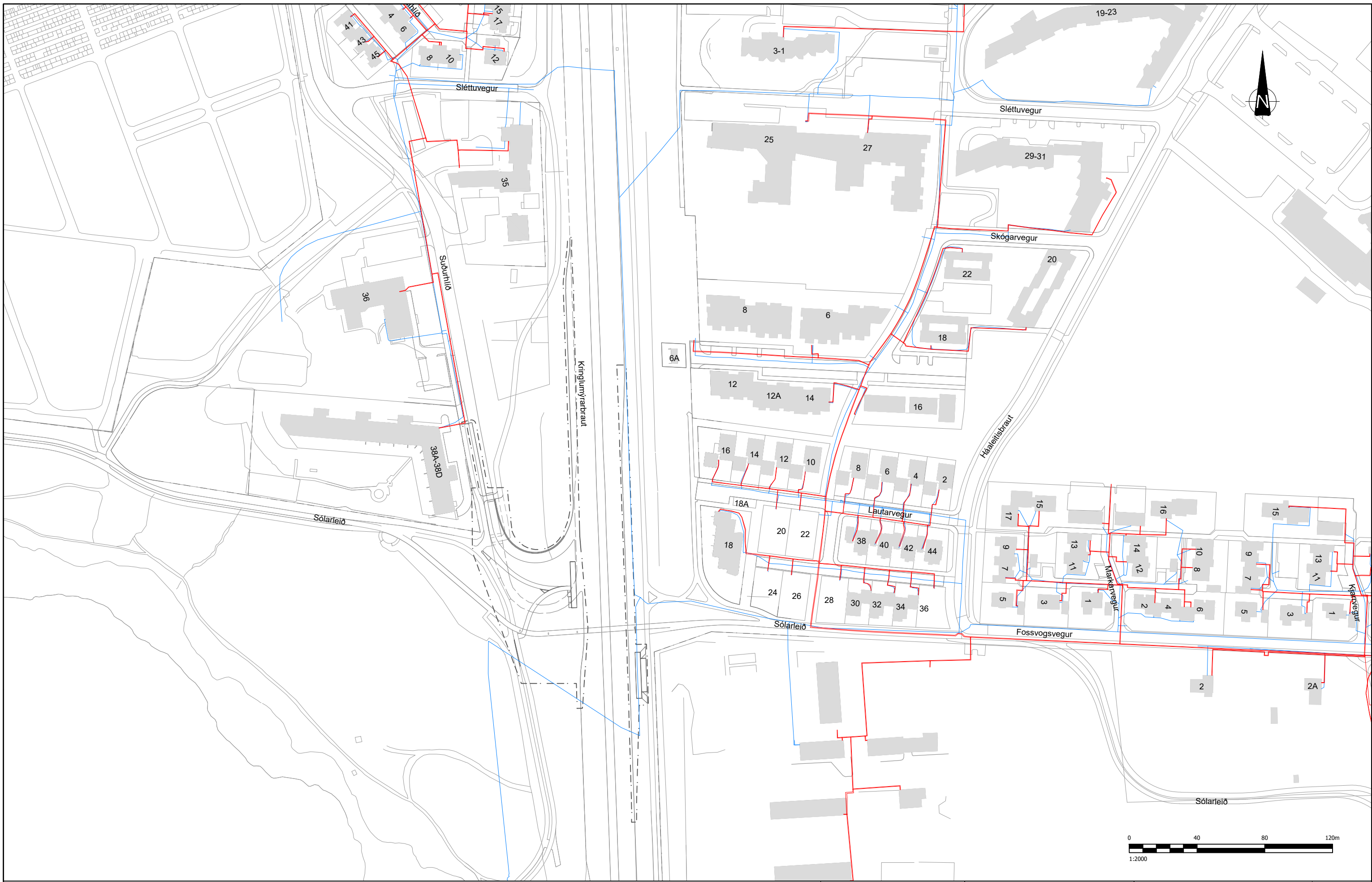
Stoppistöðvar og færsla fráreinar Forhönnun 418-01

Stoppistöðvar og færsla fráreinar í Suðurhlíð
Yfirlitsmynd
Staðsetning verks og aðkoma

Hannað: GÁH/II Teiknað: GÁH Yfirfarð: II
Tölvaskrá: B-101 STAÐSETNING VERKS OG AÐKOMA.DWG
Kt.: Samþykkt: Dags: 22.07.2022

Verk nr.: 21262 Frumst. blaðs: A3 Útg.:
Mkv.: 1:2000

B-101

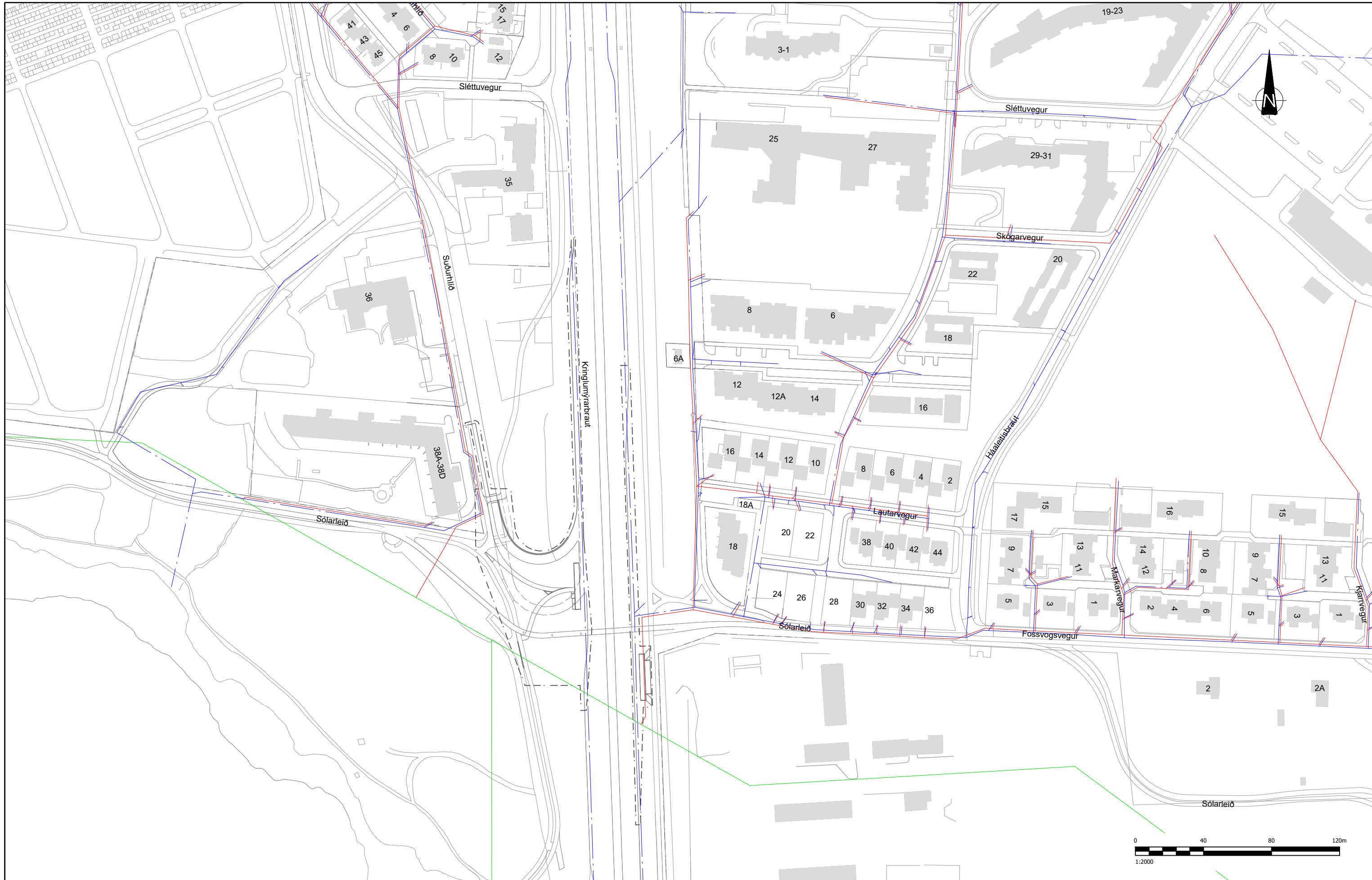


Skýringar:

- Núverandi hitaveitulögn
- Núverandi neysluvatnslögn
- Framkvæmdarsvæði



Stoppistöðvar og færsla fráreinar Verkhönnun		418-01
Stoppistöðvar og færsla fráreinar í Suðurlíð		
Yfirlitsmynd		
Núverandi hita- og vatnsveita		
Hamnað: GÁH/II	Teiknað: GÁH	Yfirfarð: II
Titill: B-102 NÚVERANDI HITA- OG VATNSVEITA.DWG	Dags: 22.07.2022	Utg.: 1:2000
Verk nr.: 21262	Frumst. blaðs: A3	Teikn. nr.: B-102



Skýringar:

- Núverandi skólplögn
- Núverandi blandlögn
- Núverandi regnvatnslögn
- - - Framkvæmdarsvæði



Háaleitisbraut 58-60
108 Reykjavík
Sími: 570-0500
Fax: 570-0503
WWW.HNIT.IS

Stoppistöðvar og færsla fráreinar Verkhönnun

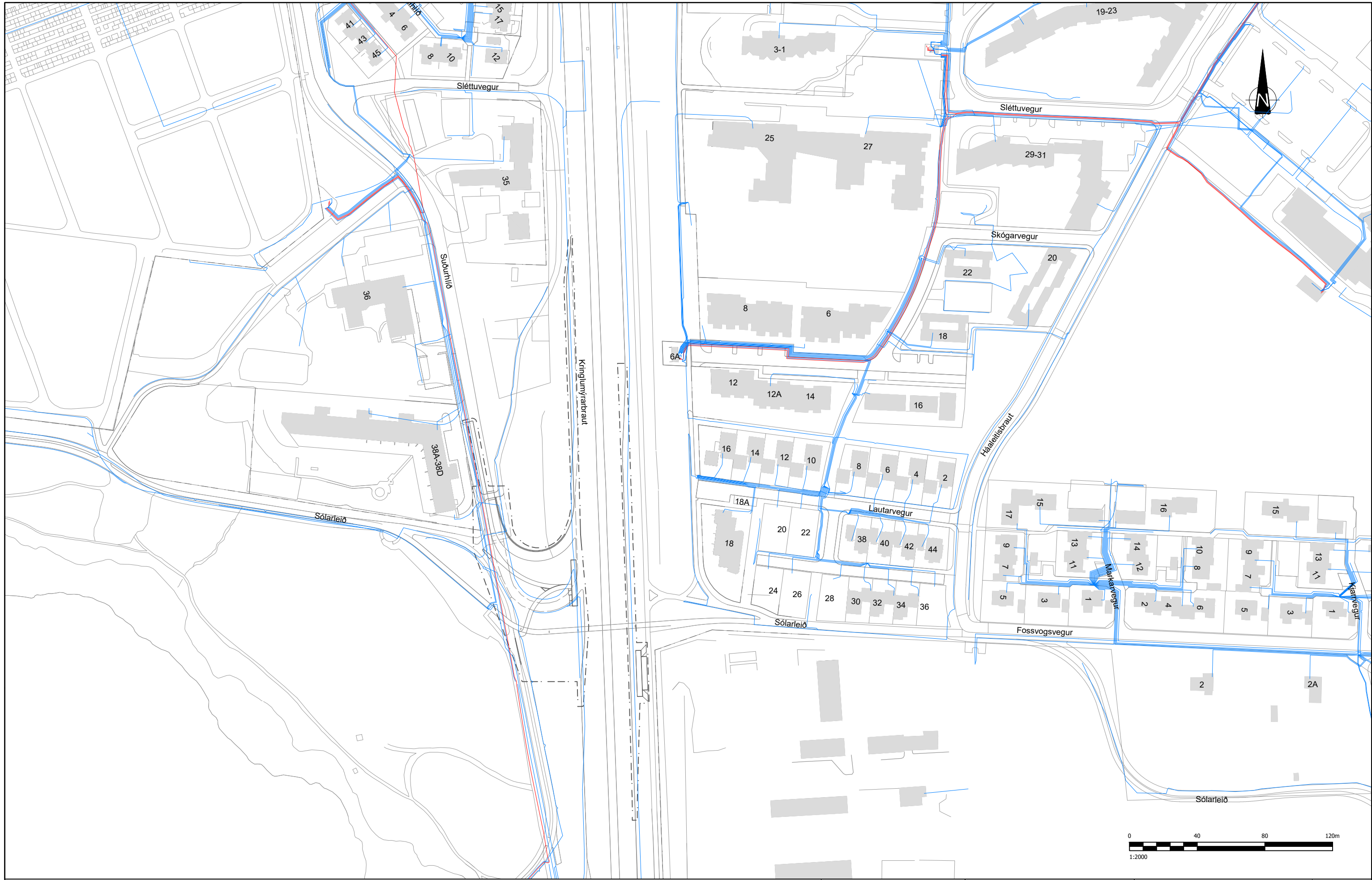
Stoppistöðvar og færsla fráreinar í Suðurlíð
Yfirlitsmynd
Núverandi fráveita

418-01

Hannað: GÁH/II Teiknað: GÁH Yfirfarð: II
Tölvuskýr: B-103 NÚVERANDI FRÁVEITA.DWG
Dagur: 21.07.2022
Samþykkt:

Verk nr.: 21262 Frumst. blað: A3 Útg.:
Mív.: 1:2000

B-103



Skýringar:

- Núverandi háspenna
- Núverandi lágspenna
- - - - Framkvæmdarsvæði

Vegagerðin

HNIT
VERKFRÆÐISTOFA

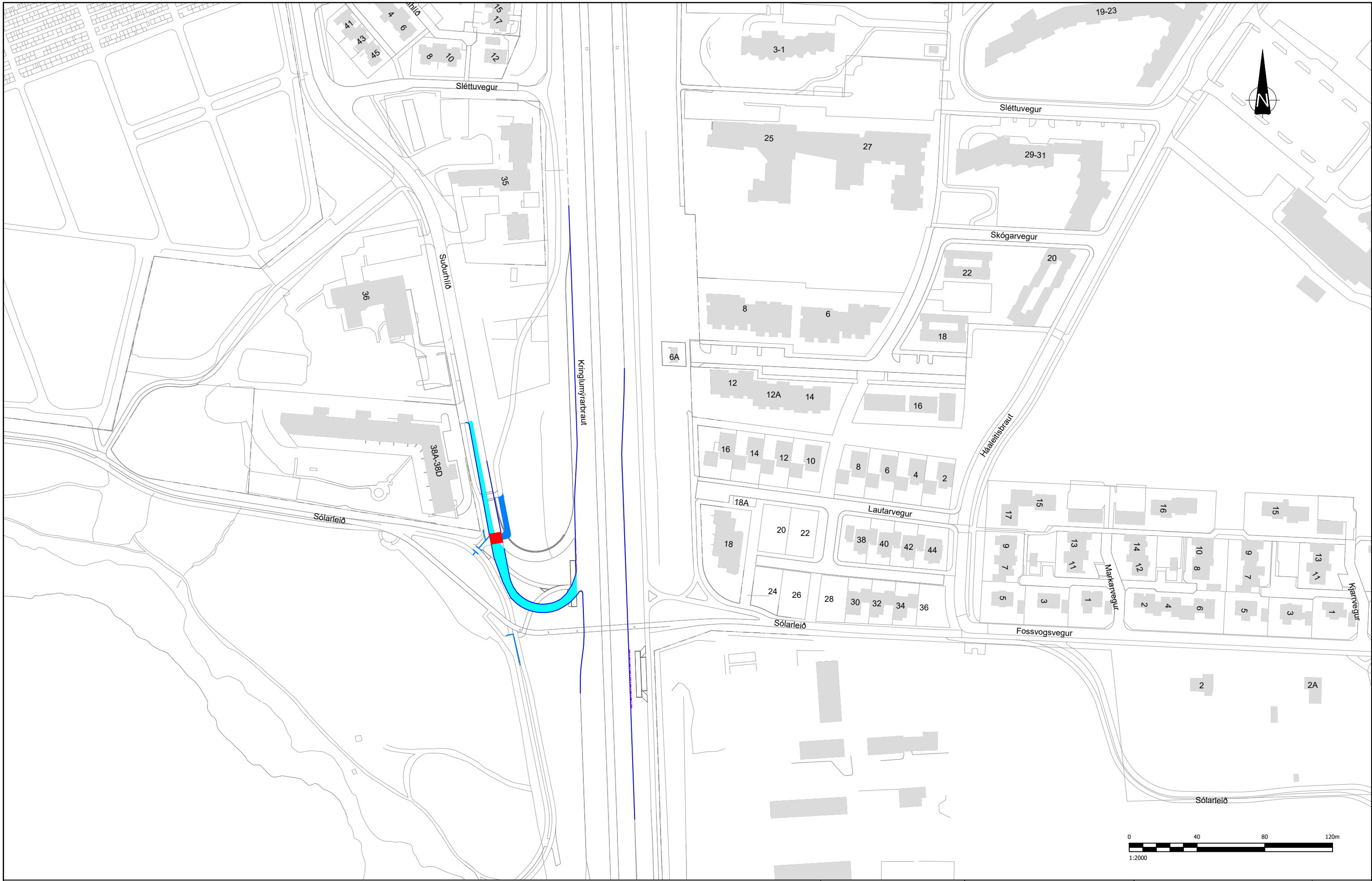
Háaleitisbraut 58-60
108 Reykjavík
Sími: 570-0500
Fax: 570-0503
WWW.HNIT.IS

Stoppistöðvar og færsla fráreinar Verkhönnun

418-01

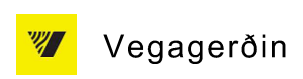
Stoppistöðvar og færsla fráreinar í Suðurhlíð
Yfirlitsmynd
Núverandi rafmagn

<small>Hannað: GÁH/II</small>	<small>Teiknað: GÁH</small>	<small>Yfirfarð: II</small>	<small>Utg.:</small>
<small>Tölvuskrá: B-104 NÚVERANDI RAFMAGN.DWG</small>	<small>Dags: 22.07.2022</small>	<small>Verk nr.: 21262</small>	<small>Frumst. blaðs: A3</small>
<small>Samþykkt:</small>	<small>Mív.: 1:2000</small>	B-104	<small>Utg.:</small>



- Skýringar:
- Upprifinar hellur
 - Upprifíð malbik, götur
 - Upprifíð malbik, göngustígar
 - Upprifinn kannststeinn
 - - - Upprifíð vegrið
 - - - Verkmörk

Upprifinar hellur
 Upprifíð malbik, götur
 Upprifíð malbik, göngustígar
 Upprifinn kannststeinn
 Upprifíð vegrið
 Verkmörk



HNIT
 VERKFRÆÐISTOFA

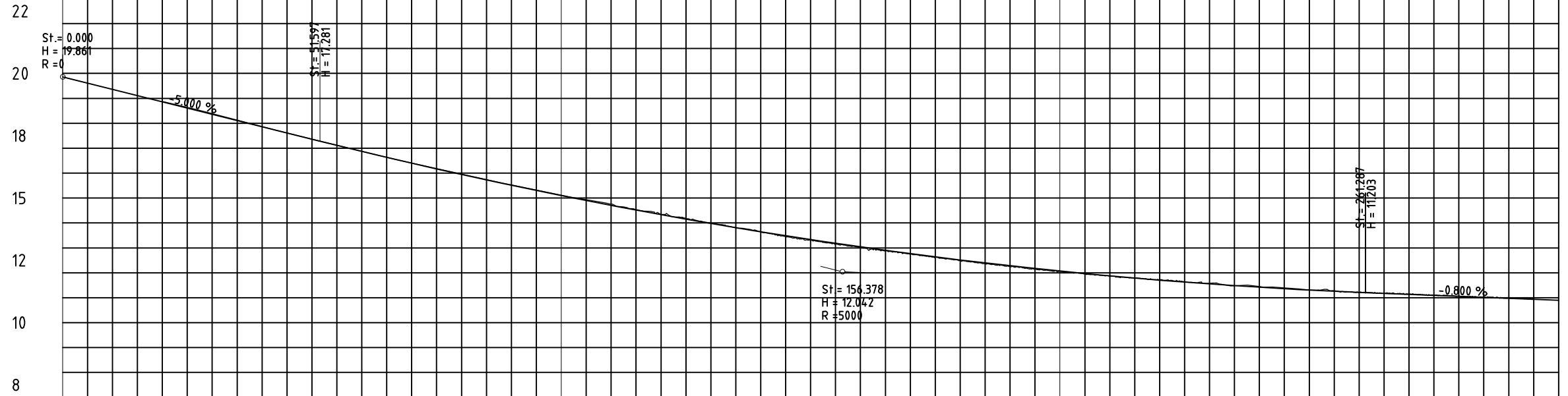
Háaleitisbraut 58-60
 108 Reykjavík
 Sími: 570-0500
 Faxi: 570-0503
 WWW.HNIT.IS

Hannað: GÁH/II Teiknað: GÁH Yfirfarð: II

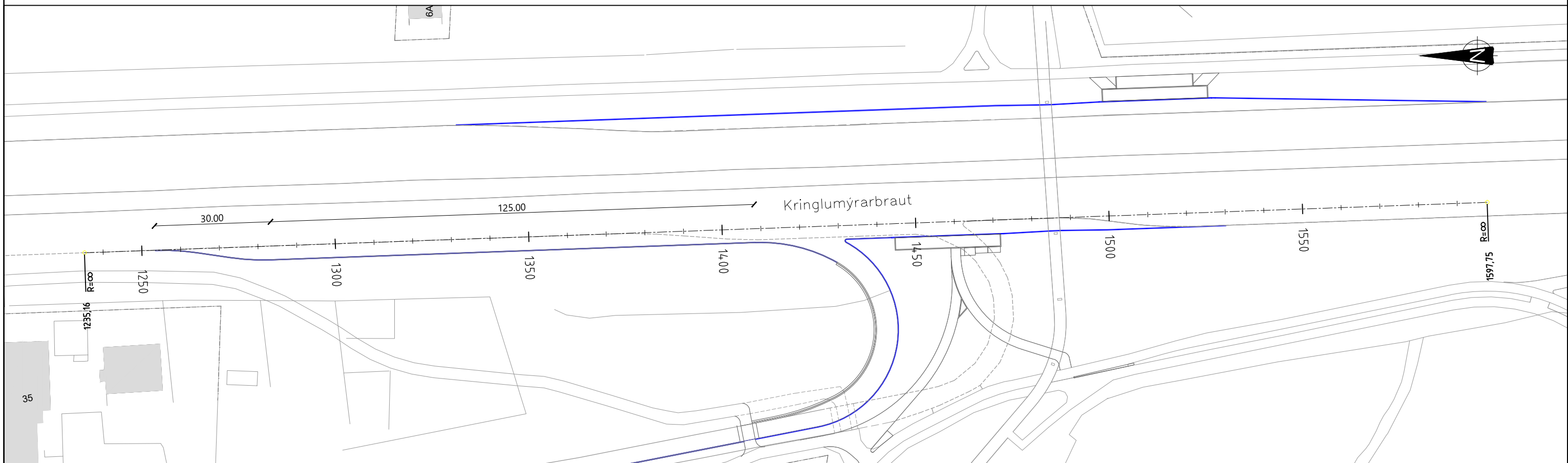
Tölvuskrá: B-105 UPPRIF.DWG Dags: 22.07.2022

Samþykkt:

Stoppistöðvar og færsla fráreinar Verkhönnun		418-01
Stoppistöðvar og færsla fráreinar í Suðurhlíð		
Yfirlitsmynd		
Upprif		
Verk nr.: 21262	Frumst. blaðs: A3	Teikn. nr.: B-105
Mív.: 1:2000		Útg.:



STÖÐ NR.	0	50	100	150	200	250	300
BEYGJUBAND				R=∞			
BR.RAUKN.	---	---	---	---	---	---	---
ÞVERHALLI							
	H.akrein						
	V.akrein						
VEGHÆÐ	19.86	19.36	18.86	18.36	17.86	17.36	16.86
LANDHÆÐ	18.87	18.37	17.87	17.37	16.87	16.37	15.87
	15.37	14.87	14.37	13.87	13.37	12.87	12.37
	11.87	11.37	10.87	10.37	9.87	9.37	8.87
	8.37	7.87	7.37	6.87	6.37	5.87	5.37
	1.87	1.37	0.87	0.37	-0.13	-0.63	-1.13
	-1.63	-2.13	-2.63	-3.13	-3.63	-4.13	-4.63
	-5.13	-5.63	-6.13	-6.63	-7.13	-7.63	-8.13
	-8.63	-9.13	-9.63	-10.13	-10.63	-11.13	-11.63
	-12.13	-12.63	-13.13	-13.63	-14.13	-14.63	-15.13
	-15.63	-16.13	-16.63	-17.13	-17.63	-18.13	-18.63
	-19.13	-19.63	-20.13	-20.63	-21.13	-21.63	-22.13
	-22.63	-23.13	-23.63	-24.13	-24.63	-25.13	-25.63
	-26.13	-26.63	-27.13	-27.63	-28.13	-28.63	-29.13
	-29.63	-30.13	-30.63	-31.13	-31.63	-32.13	-32.63
	-33.13	-33.63	-34.13	-34.63	-35.13	-35.63	-36.13
	-36.63	-37.13	-37.63	-38.13	-38.63	-39.13	-39.63
	-40.13	-40.63	-41.13	-41.63	-42.13	-42.63	-43.13
	-43.63	-44.13	-44.63	-45.13	-45.63	-46.13	-46.63
	-47.13	-47.63	-48.13	-48.63	-49.13	-49.63	-50.13
	-50.63	-51.13	-51.63	-52.13	-52.63	-53.13	-53.63
	-54.13	-54.63	-55.13	-55.63	-56.13	-56.63	-57.13
	-57.63	-58.13	-58.63	-59.13	-59.63	-60.13	-60.63
	-61.13	-61.63	-62.13	-62.63	-63.13	-63.63	-64.13
	-64.63	-65.13	-65.63	-66.13	-66.63	-67.13	-67.63
	-68.13	-68.63	-69.13	-69.63	-70.13	-70.63	-71.13
	-71.63	-72.13	-72.63	-73.13	-73.63	-74.13	-74.63
	-75.13	-75.63	-76.13	-76.63	-77.13	-77.63	-78.13
	-78.63	-79.13	-79.63	-80.13	-80.63	-81.13	-81.63
	-82.13	-82.63	-83.13	-83.63	-84.13	-84.63	-85.13
	-85.63	-86.13	-86.63	-87.13	-87.63	-88.13	-88.63
	-89.13	-89.63	-90.13	-90.63	-91.13	-91.63	-92.13
	-92.63	-93.13	-93.63	-94.13	-94.63	-95.13	-95.63
	-96.13	-96.63	-97.13	-97.63	-98.13	-98.63	-99.13
	-99.63	-100.13	-100.63	-101.13	-101.63	-102.13	-102.63
	-103.13	-103.63	-104.13	-104.63	-105.13	-105.63	-106.13
	-106.63	-107.13	-107.63	-108.13	-108.63	-109.13	-109.63
	-110.13	-110.63	-111.13	-111.63	-112.13	-112.63	-113.13
	-113.63	-114.13	-114.63	-115.13	-115.63	-116.13	-116.63
	-117.13	-117.63	-118.13	-118.63	-119.13	-119.63	-120.13
	-120.63	-121.13	-121.63	-122.13	-122.63	-123.13	-123.63
	-124.13	-124.63	-125.13	-125.63	-126.13	-126.63	-127.13
	-127.63	-128.13	-128.63	-129.13	-129.63	-130.13	-130.63
	-131.13	-131.63	-132.13	-132.63	-133.13	-133.63	-134.13
	-134.63	-135.13	-135.63	-136.13	-136.63	-137.13	-137.63
	-138.13	-138.63	-139.13	-139.63	-140.13	-140.63	-141.13
	-141.63	-142.13	-142.63	-143.13	-143.63	-144.13	-144.63
	-145.13	-145.63	-146.13	-146.63	-147.13	-147.63	-148.13
	-148.63	-149.13	-149.63	-150.13	-150.63	-151.13	-151.63
	-152.13	-152.63	-153.13	-153.63	-154.13	-154.63	-155.13
	-155.63	-156.13	-156.63	-157.13	-157.63	-158.13	-158.63
	-159.13	-159.63	-160.13	-160.63	-161.13	-161.63	-162.13
	-162.63	-163.13	-163.63	-164.13	-164.63	-165.13	-165.63
	-166.13	-166.63	-167.13	-167.63	-168.13	-168.63	-169.13
	-169.63	-170.13	-170.63	-171.13	-171.63	-172.13	-172.63
	-173.13	-173.63	-174.13	-174.63	-175.13	-175.63	-176.13
	-176.63	-177.13	-177.63	-178.13	-178.63	-179.13	-179.63
	-180.13	-180.63	-181.13	-181.63	-182.13	-182.63	-183.13
	-183.63	-184.13	-184.63	-185.13	-185.63	-186.13	-186.63
	-187.13	-187.63	-188.13	-188.63	-189.13	-189.63	-190.13
	-190.63	-191.13	-191.63	-192.13	-192.63	-193.13	-193.63
	-194.13	-194.63	-195.13	-195.63	-196.13	-196.63	-197.13
	-197.63	-198.13	-198.63	-199.13	-199.63	-200.13	-200.63



Skýringar:



Í VINNSLU
 Vistað: 22.07.2022 14:37
 Prentað: 22.07.2022 14:42

Vegagerðin

HNIT
 VERKFRÆÐISTOFA
 Háaleitisbraut 58-60
 108 Reykjavík
 Sími: 570-0500
 Fax: 570-0503
 WWW.HNIT.IS

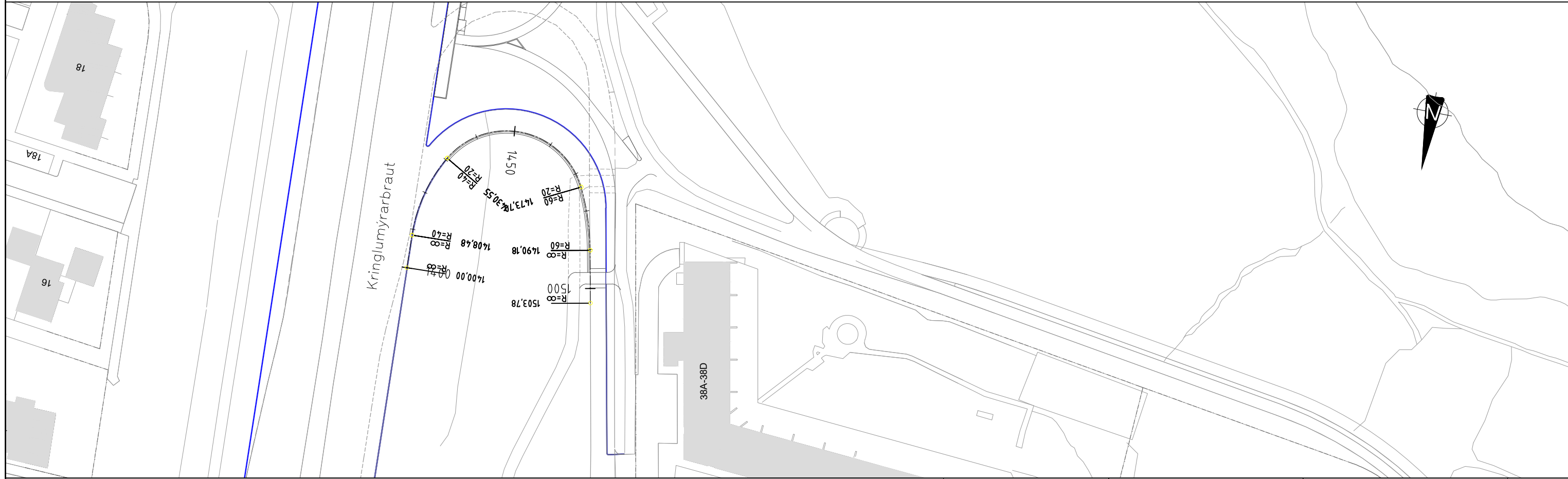
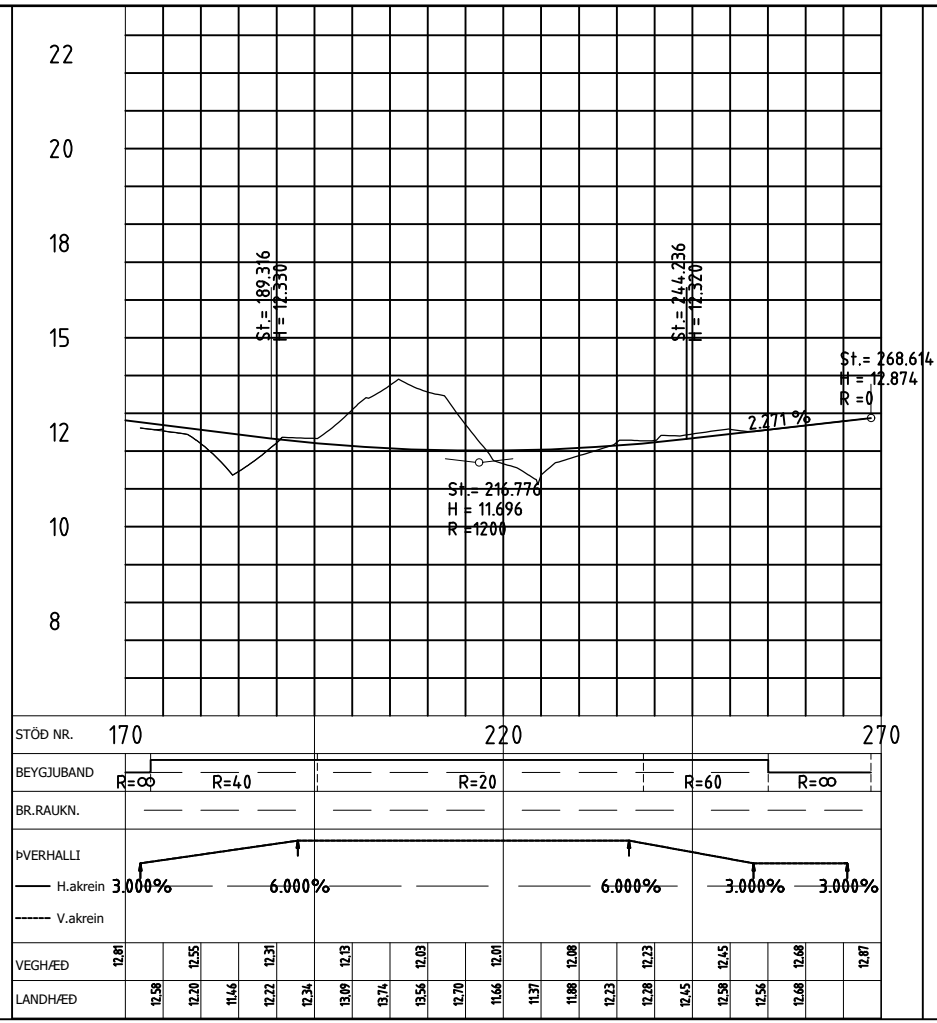
Stoppistöðvar og færsla fráreinar Forhönnun
 Stoppistöðvar og færsla fráreinar í Suðurlíð
 Grunnmyndir
 Strætóstöð til suðurs

418-01

Hannað: GÁH/II Teiknað: GÁH/II Yfirfarir: II
 Tölvaskrá: D-102 STRÆTÖSTÖÐ TIL SUÐURS.DWG
 Kl.: Dags: 22.07.2022
 Samþykkt:

Verk nr.: 21262
 Frumst. blaðs: A3
 Mkv.: 1:500 1:100

Teikn. nr.: **C-101** Utg.:



Skýringar:



Í VINNSLU
 Vistað: 22.07.2022 09:23
 Prentað: 22.07.2022 14:42

Vegagerðin

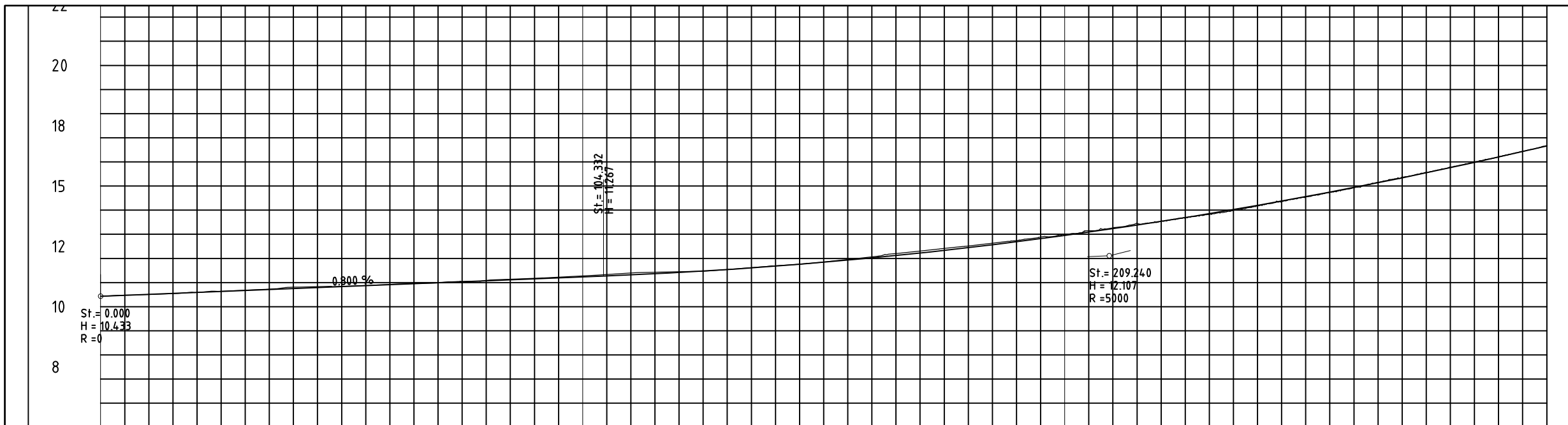
HNIT
 VERKFRÆÐISTOFA
 Háaleitisbraut 58-60
 108 Reykjavík
 Sími: 570-0500
 Fax: 570-0503
 WWW.HNIT.IS

Stoppistöðvar og færsla fráreinar Forhönnun 418-01

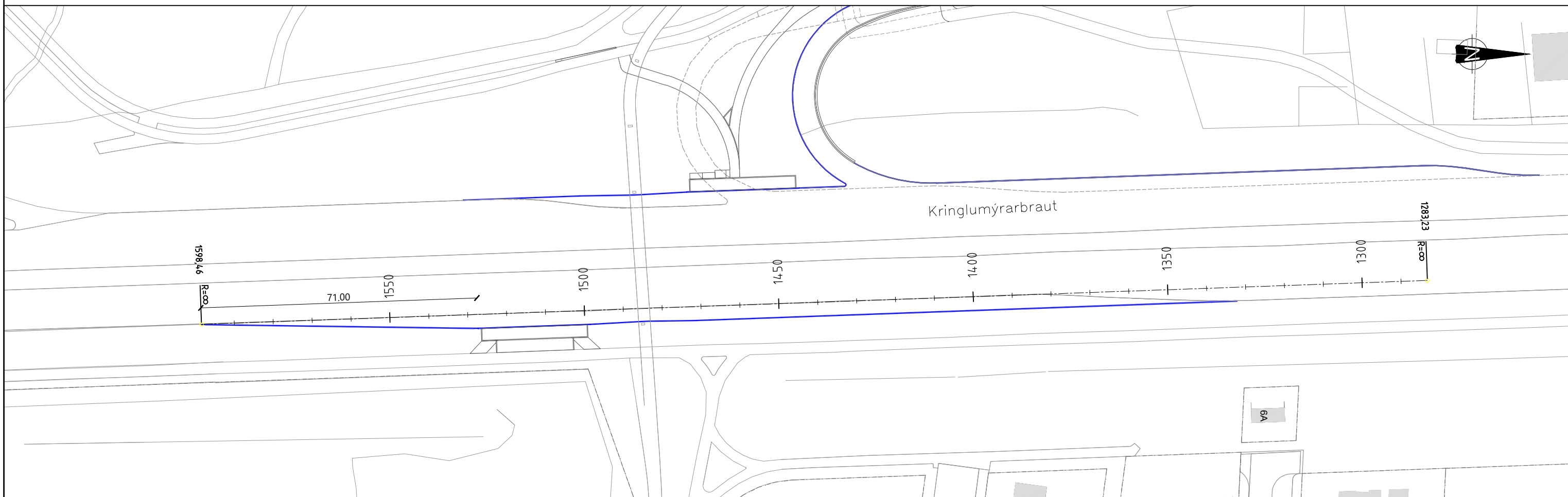
Stoppistöðvar og færsla fráreinar í Suðurhlíð
 Grunnmyndir
 Fráreinar að Suðurhlíð

Hannað: GÁH/II
 Teiknað: GÁH/II
 Yfirfarir: II
 Tölvuskír: D-101 FRÁREIN AÐ SUDURHLÍÐ.DWG
 Dags: 22.07.2022
 Samþykkt:

Verk nr.: 21262
 Frumst. blaðs: A3
 Máv.: 1:500 1:100
 Útg.:
C-102



STÖÐ NR.	0	50	100	150	200	250	300
BEYGJUBAND				R=∞			
BR.RAUKN.							
ÞVERHALLI	H.akre: 0.000%						
	V.akrein						
VEGH/ED	10.43	10.51	10.59	10.67	10.75	10.83	10.91
LANDH/ED	10.43	10.51	10.59	10.67	10.75	10.83	10.91



Skýringar:

Í VINNSLU
 Vistað: 22.07.2022 14:37
 Prentað: 22.07.2022 14:42

Vegagerðin

HNIT
 VERKFRÆÐISTOFA

Hanná: GÁH/II
 Teiknað: GÁH/II
 Yfirfarð: II

Tölvukrá: D-103 STRÆTÖSTÖÐ TIL NORÐURS.DWG
 Kl.:
 Samþykkt:

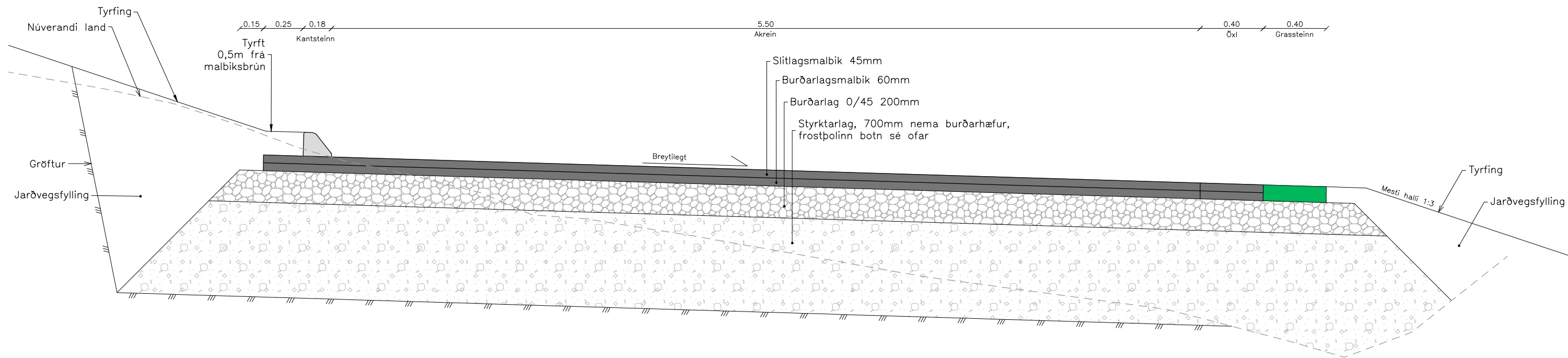
Dags: 22.07.2022

Stoppistöðvar og færsla fráreinar Forhönnun

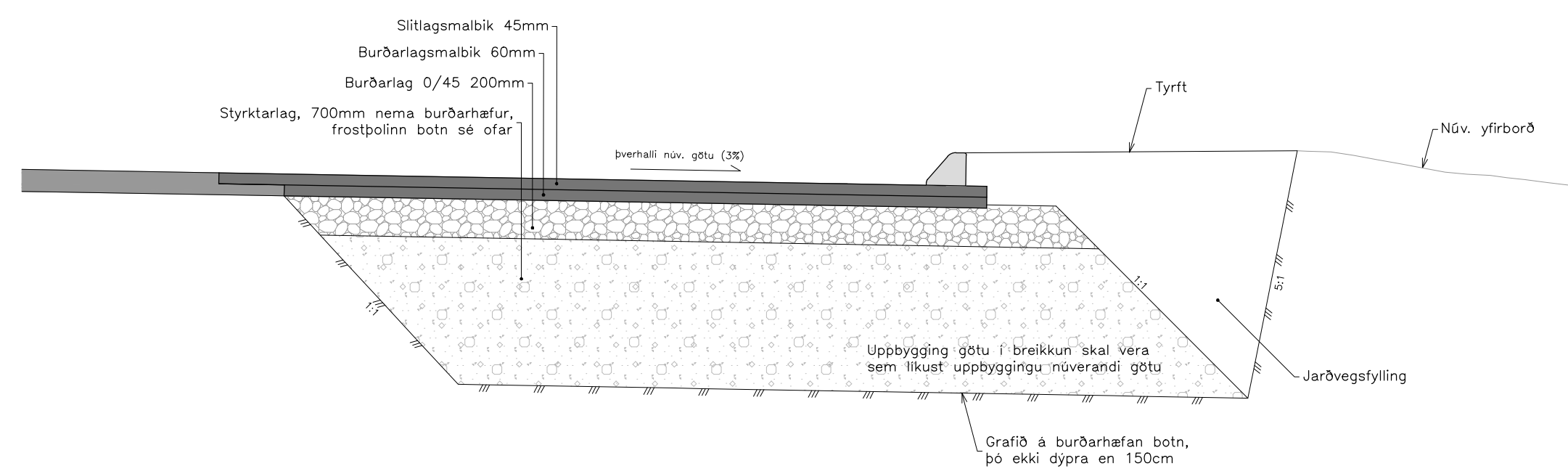
Stoppistöðvar og færsla fráreinar í Suðurlíð
 Grunnmyndir
 Strætóstöð til Austurs

418-01

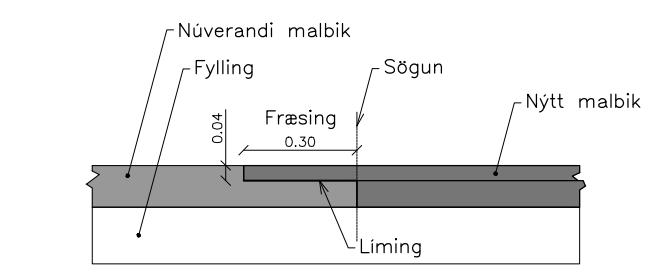
Utg.:
C-103



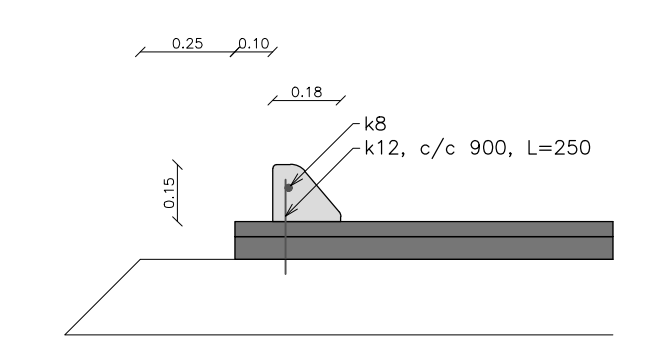
1 Frárein að Suðurlíð Mkv: 1:25



2 Strætóreinar, breikkun götu Mkv: 1:25



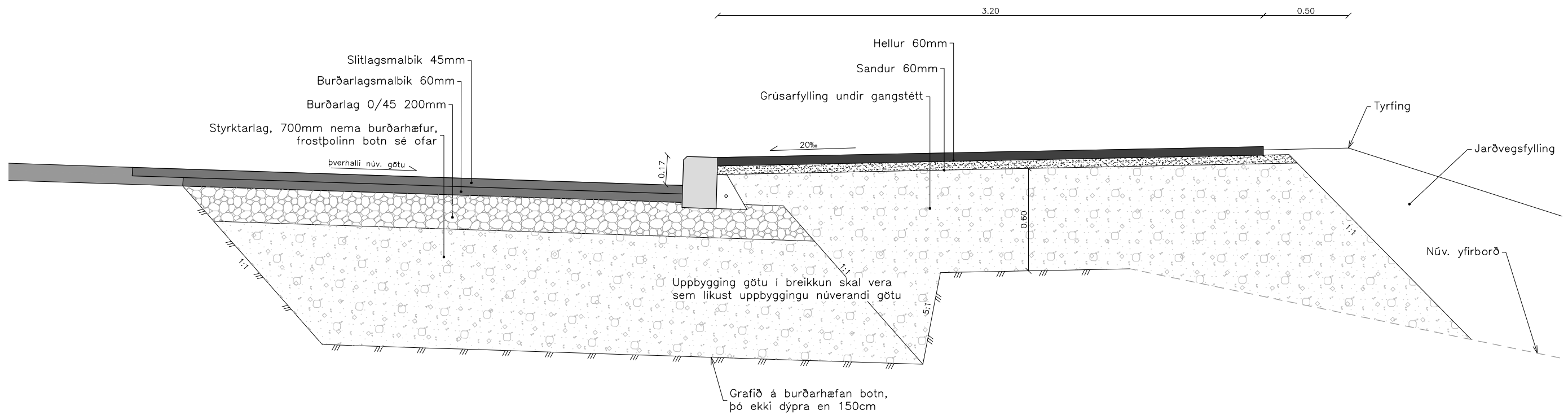
3 Fræstur lás Mkv: 1:20



4 Vélsteypur götukantsteinn Mkv: 1:20

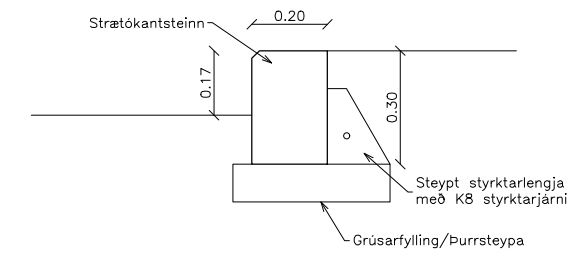
Skýringar:

		Háaleitisbraut 58-60 108 Reykjavík Sími: 570-0500 Fax: 570-0503 WWW.HNIT.IS		Stoppistöðvar og færsla fráreinar Verkhönnun Stoppistöðvar og færsla fráreinar í Suðurlíð Kennisnið Götur		418-01
		Hannað: GÁH/II Tölvuskrá: F-101 GÖTUR.DWG Samþykkt:	Teiknað: GÁH Dags: 22.07.2022	Yfirfarð: II	Verk nr.: 21262 Mkv: 1:25	Frumst. blað: A1 1:20



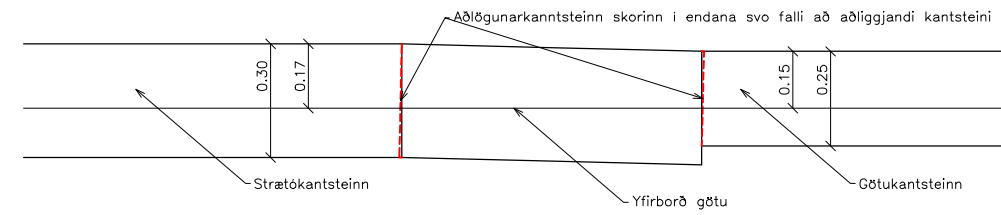
1

Breikkun götu og biðstöð
Mkv: 1:25



2

Forsteyptur stratókantsteinn
Mkv: 1:20



3

Hæðaraðlögun kantsteina
Mkv: 1:20

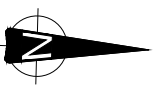
Skýringar:

Í VINNSLU
Vistað: 22.07.2022 11:52
Prentað: 22.07.2022 14:42

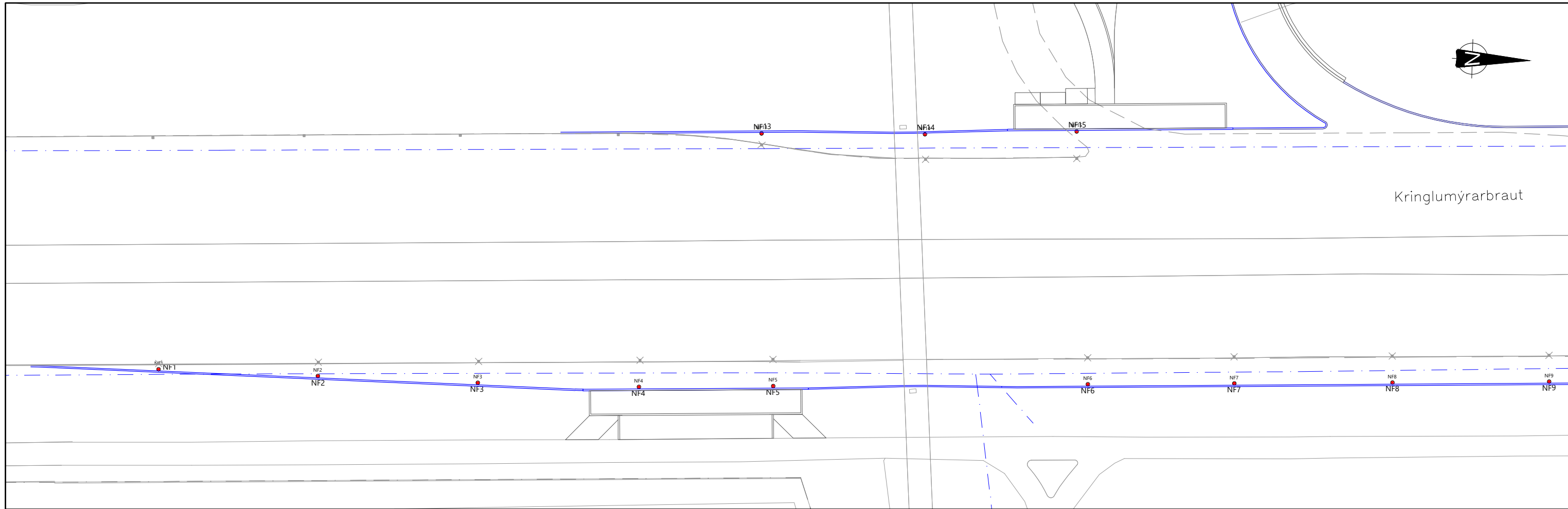
Vegagerðin

HNIT
VERKFRÆÐISTOFA
Háaleitisbraut 58-60
108 Reykjavík
Sími: 570-0500
Fax: 570-0503
WWW.HNIT.IS

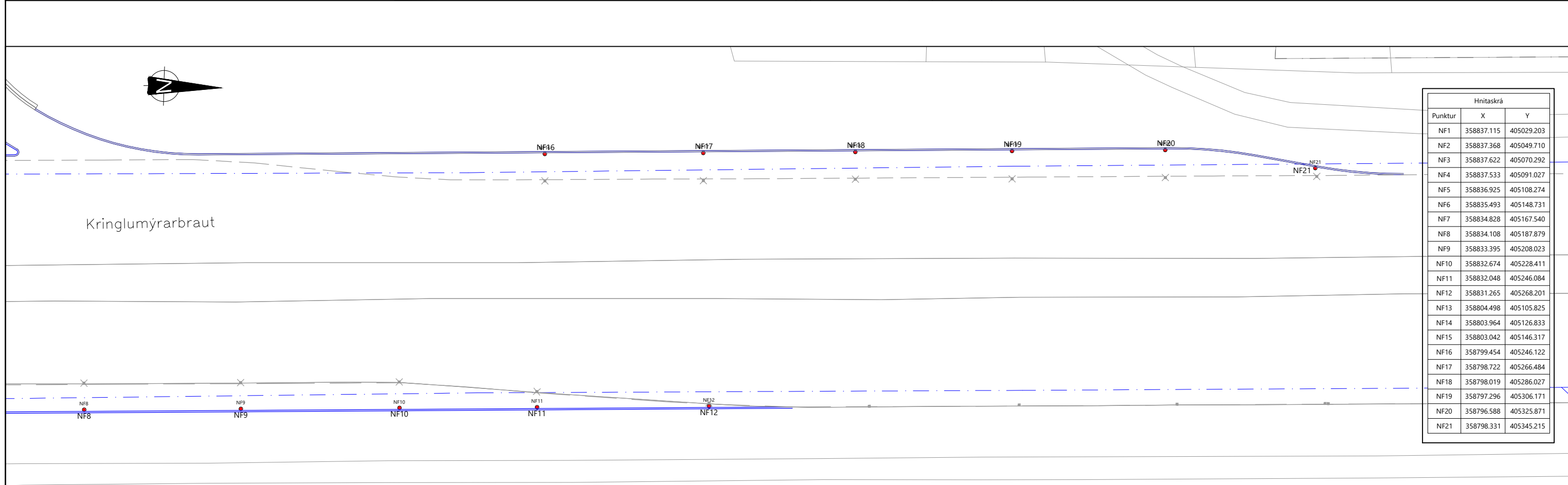
Stoppistöðvar og færsla fráreinar Verkhönnun		418-01
Stoppistöðvar og færsla fráreinar í Suðurhlíð		
Kennisnið		
Strætóstöðvar		
Hannað: GÁH/II	Teiknað: GÁH	Yfirfarð: II
Tölvuskír: F-102 STRÆTÓSTÖÐVAR.DWG		Dags: 22.07.2022
Verk nr.: 21262	Frumst. blaðs: A1	Útg.:
Mkv.: 1:25	1:20	F-102



Kringlumýrarbraut




Kringlumýrarbraut



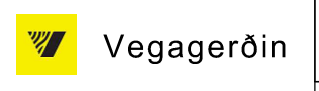
Hnitaskrá		
Punktur	X	Y
NF1	358837.115	405029.203
NF2	358837.368	405049.710
NF3	358837.622	405070.292
NF4	358837.533	405091.027
NF5	358836.925	405108.274
NF6	358835.493	405148.731
NF7	358834.828	405167.540
NF8	358834.108	405187.879
NF9	358833.395	405208.023
NF10	358832.674	405228.411
NF11	358832.048	405246.084
NF12	358831.265	405268.201
NF13	358804.498	405105.825
NF14	358803.964	405126.833
NF15	358803.042	405146.317
NF16	358799.454	405246.122
NF17	358798.722	405266.484
NF18	358798.019	405286.027
NF19	358797.296	405306.171
NF20	358796.588	405325.871
NF21	358798.331	405345.215

Skýringar:

- Ný regnvatnslögn
- - - Núverandi regnvatnslögn
- Nýtt niðurfall
- Núverandi niðurfall
- x Núverandi niðurfall – fjarlægð
- ⊗ Nýtt kúluristarniðurfall



Í VINNSLU
 Vistað: 22.07.2022 13:34
 Prentað: 22.07.2022 14:42



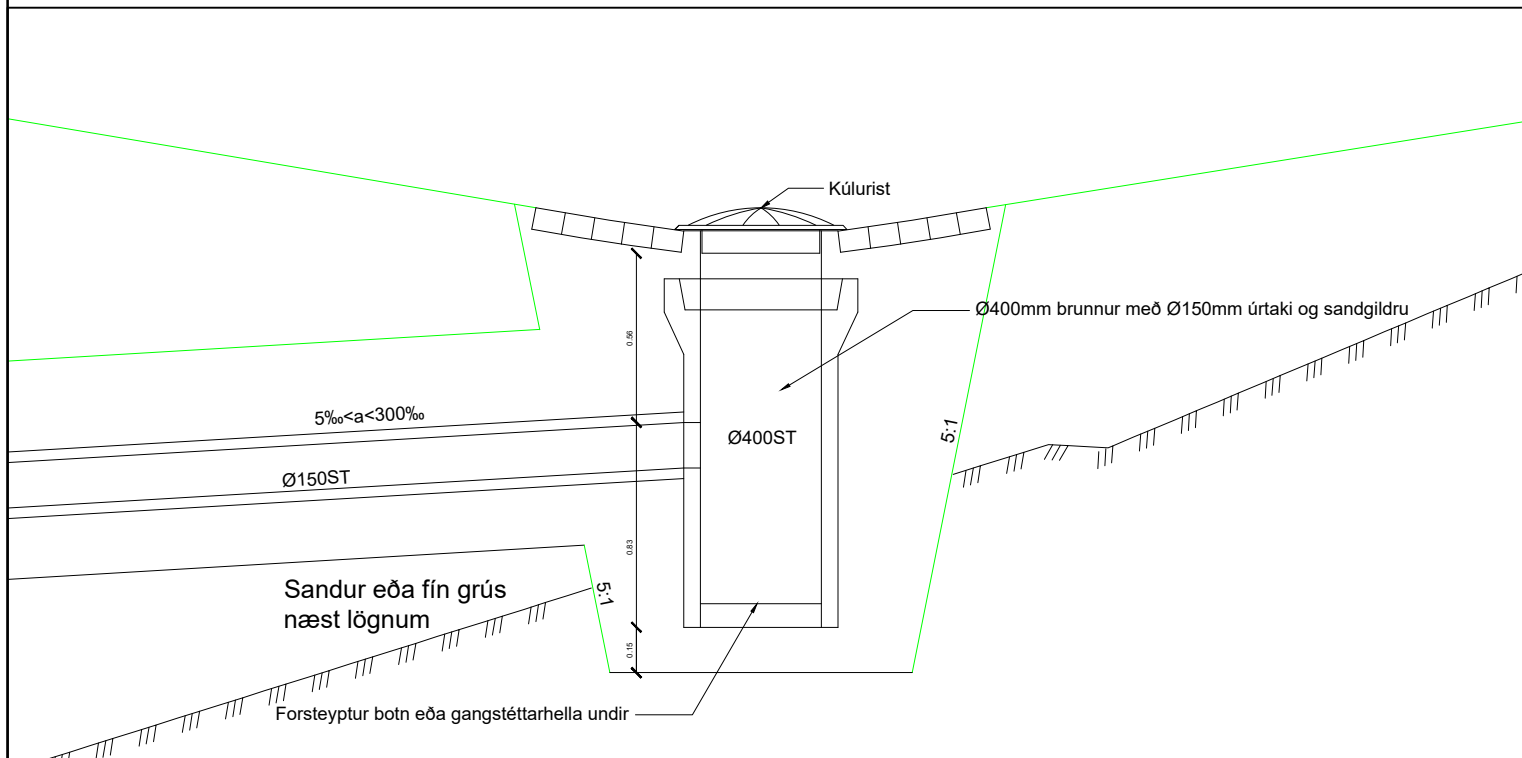
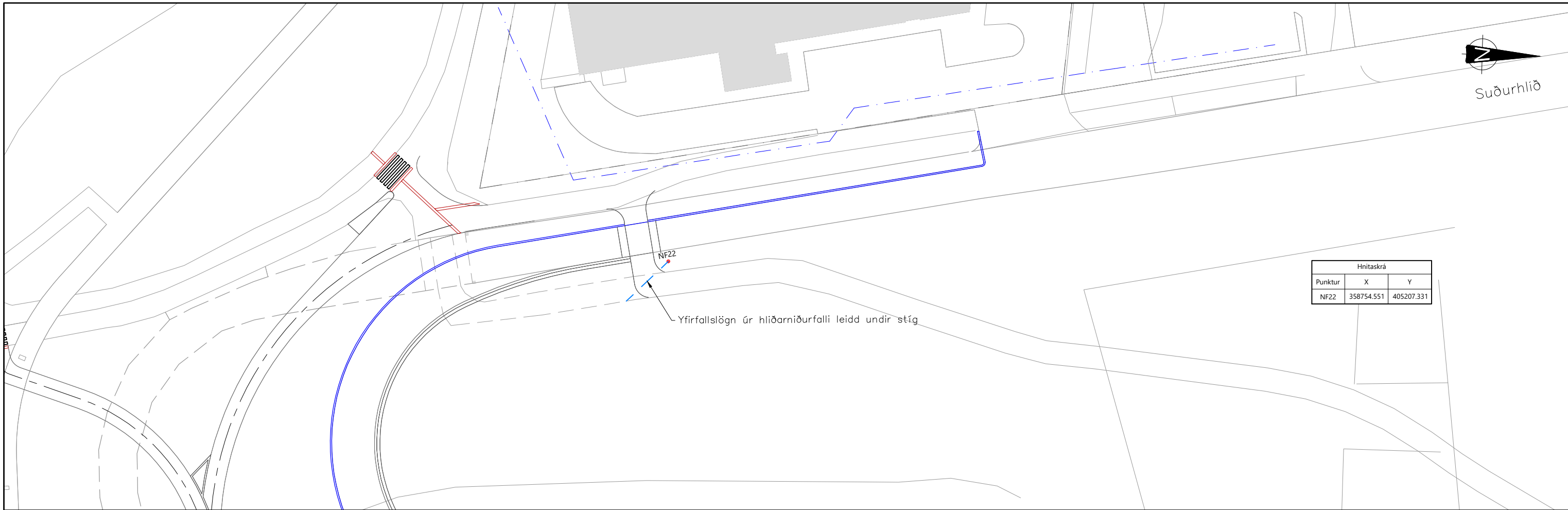
Stoppistöðvar og færsla fráreinar Forhönnun

Stoppistöðvar og færsla fráreinar í Suðurlíð
 Regnvatn
 Regnvatn og færsla niðurfalla

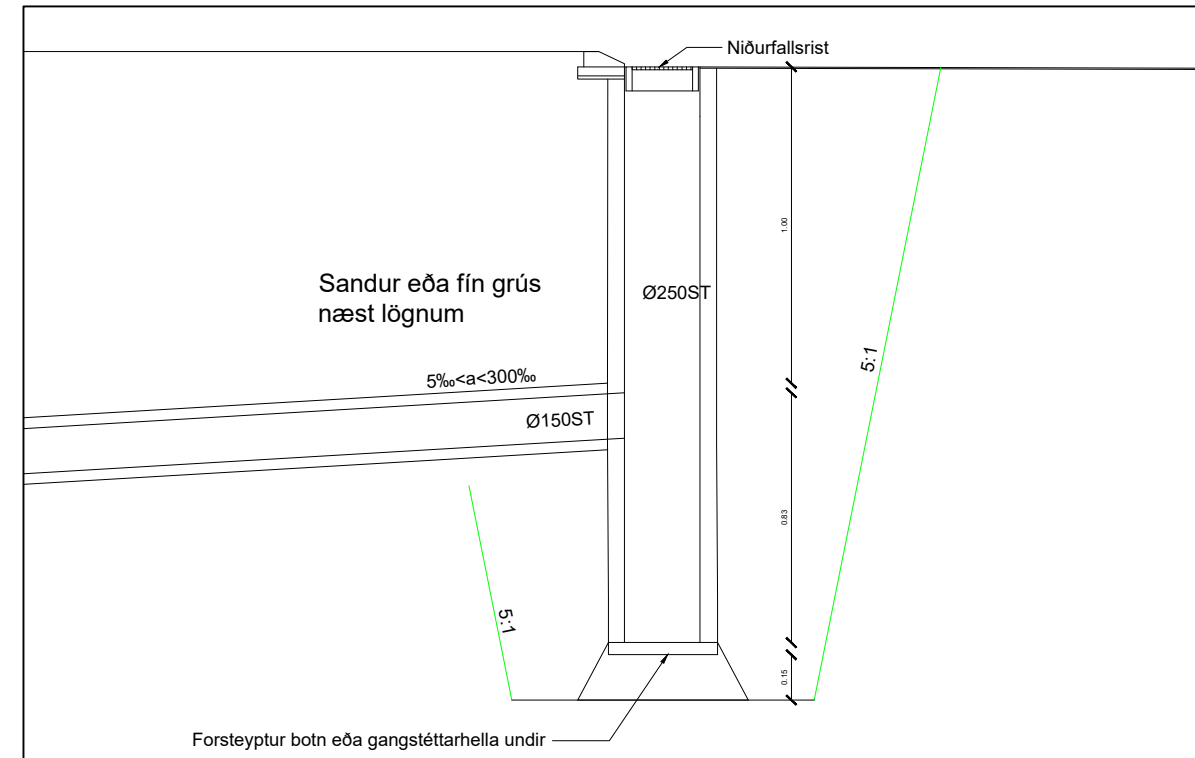
418-01

Hamnað: GÁH/II	Teiknað: GÁH/II	Yfirfarð: II
Tölvaskrá: H-101 REGNVATN OG FÆRSLA NIÐURFALLA.DWG		
Kl.:	Dags: 22.07.2022	Utg.:
Samþykkt:	Verk nr.: 21262	Frumst. blaðs: A3
	Mív.: 1:500	

H-101

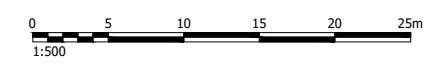


1 Frágangur niðurfalls með kúlurist
Mkv: 1:25



2 Frágangur niðurfalls með rist
Mkv: 1:25

- Skýringar:
- Ný regnvatnslögn
 - - - Núverandi regnvatnslögn
 - Nýtt niðurfall
 - Núverandi niðurfall
 - ⊗ Núverandi niðurfall – fjarlægð
 - ⊗ Nýtt kúluristarniðurfall

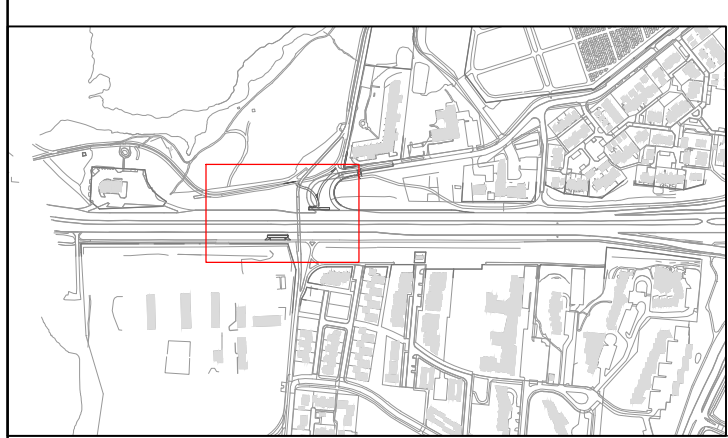
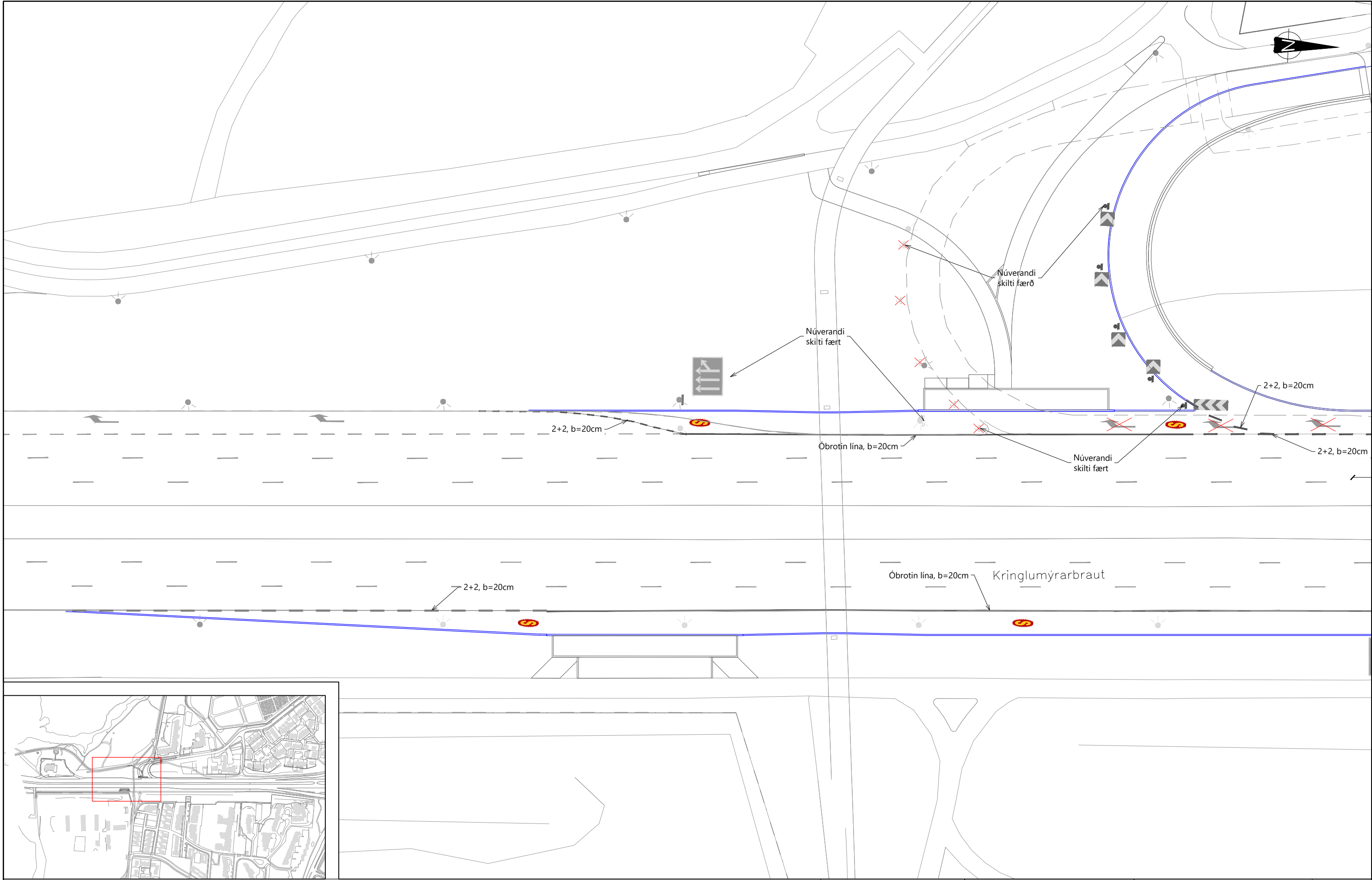


Í VINNSLU
Vistað: 22.07.2022 14:39
Prentað: 22.07.2022 14:42

Vegagerðin

HNIT
VERKFRÆÐISTOFA
Háaleitisbraut 58-60
108 Reykjavík
Sími: 570-0500
Fax: 570-0503
WWW.HNIT.IS

Stoppistöðvar og færsla fráreinar Forhönnun		418-01
Stoppistöðvar og færsla fráreinar í Suðurlíð		
Regnvatn		
Regnvatn og færsla niðurfalla		
Verk nr.: 21262	Frumst. blaðs: A3	Teikn. nr.: H-102
Mkv.: 1:500	1:25	Útg.:



Skýringar:

	Staðsetning nýrra merkja		Ný merki
	Staðsetning fjarlægður		Núverandi merki
	Ný staðsetning færðra merkja		Ný götuljós
	Núverandi staðsetning merkja		Núverandi götuljós

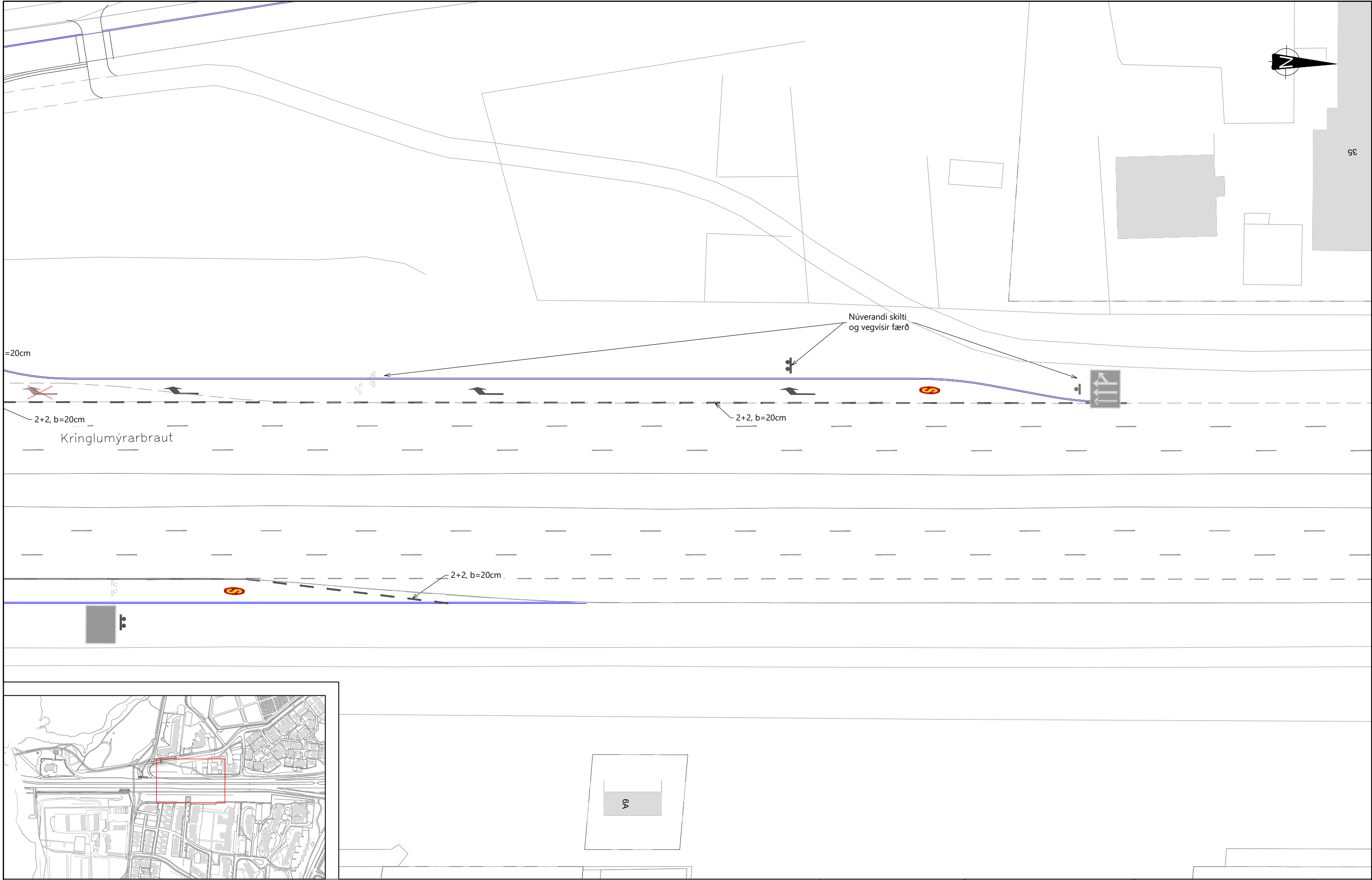


Í VINNSLU
 Vistað: 22.07.2022 14:28
 Prentað: 22.07.2022 14:44



Hannað: GÁH/II	Teiknað: GÁH/II	Yfirfarð: II
Tölvaskrá: L-101 KRINGLUMÝRARBRAUT TIL SUÐURS.DWG		
Kt.:	Dags: 22.07.2022	
Samþykkt:		

Stoppistöðvar og færsla fráreinar Forhönnun		418-01
Stoppistöðvar og færsla fráreinar í Suðurhlíð Skiltun og yfirborðsmerkingar Kringlumýrarbraut til suðurs		
Verk nr.: 21262	Frumst. blaðs: A3	Útg.:
Mív.: 1:500		L-101



- Skýringar:
- Staðsetning nýrra merkja
 - Skiltastaur færður/fjarlægður
 - Ný staðsetning færðra merkja
 - Núverandi staðsetning merkja
 - Ný merki
 - Núverandi merki
 - Ný götuljós
 - Núverandi götuljós



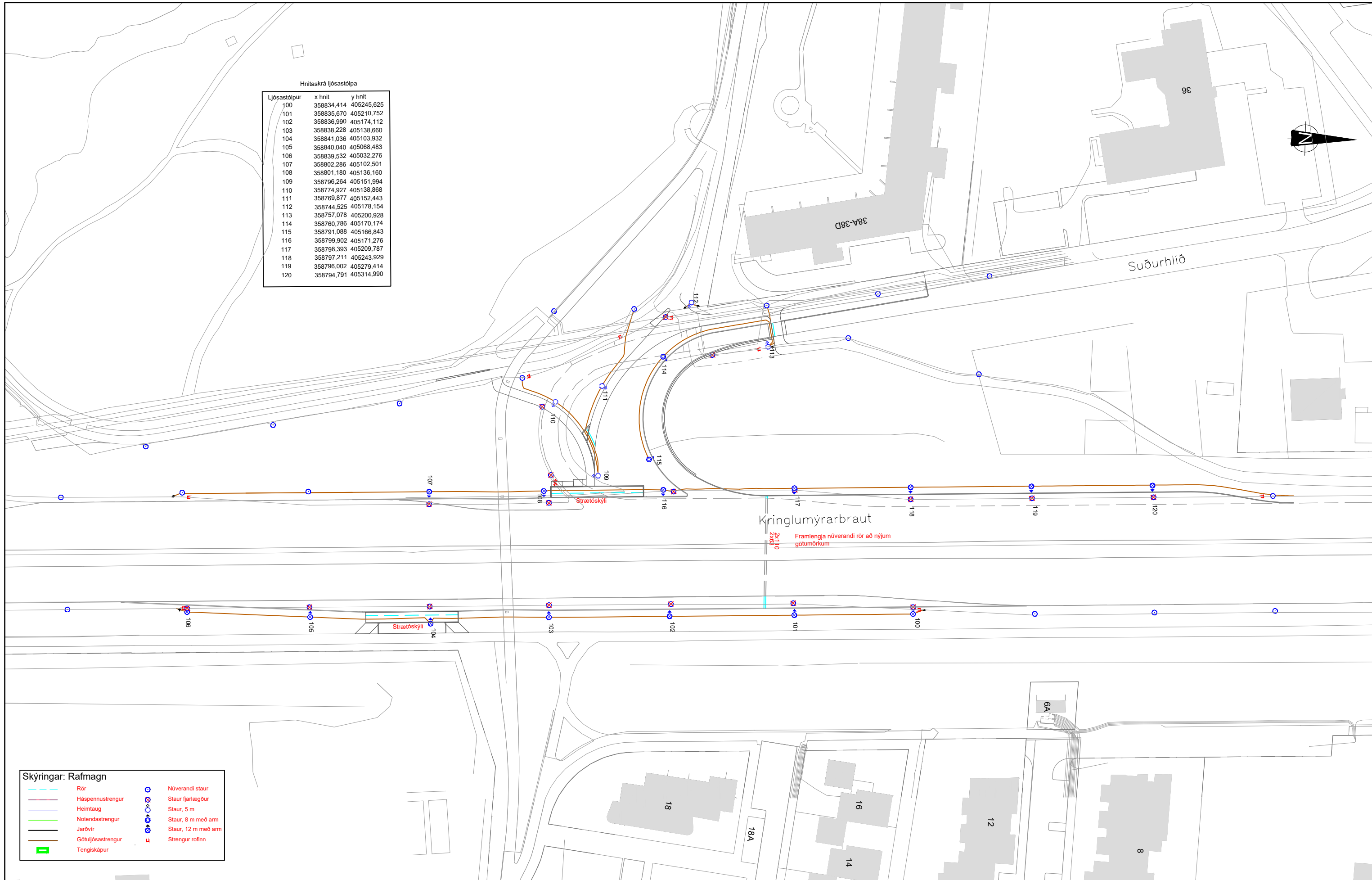
Í VINNSLU
 Vistað: 22.07.2022 14:28
 Prentað: 22.07.2022 14:44



Stoppistöðvar og færsla fráreinar Forhönnun		418-01
Stoppistöðvar og færsla fráreinar í Suðurhlíð Skiltun og yfirborðsmerkingar Kringlumýrarbraut til norðurs		
Hannað: GÁH/II	Teiknað: GÁH/II	Yfirfarð: II
Tölvuskír: L-102 YFIRBORÐSMERKINGAR.DWG		Útg.: 1:500
Dags: 22.07.2022	Verk nr.: 21262	Frumst. blaðs: A3
Samþykkt:	L-102	

Hnitaskrá ljósastólpa

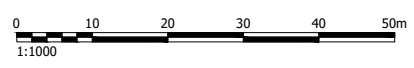
Ljósastólpur	x hnit	y hnit
100	358834,414	405245,625
101	358835,670	405210,752
102	358836,990	405174,112
103	358838,228	405138,660
104	358841,036	405103,932
105	358840,040	405068,483
106	358839,532	405032,276
107	358802,286	405102,501
108	358801,180	405136,160
109	358796,264	405151,994
110	358774,927	405138,868
111	358769,877	405152,443
112	358744,525	405178,154
113	358757,078	405200,928
114	358760,786	405170,174
115	358791,088	405166,843
116	358799,902	405171,276
117	358798,393	405209,787
118	358797,211	405243,929
119	358796,002	405279,414
120	358794,791	405314,990



Skýringar: Rafmagn

	Rör		Núverandi staur
	Háspennustrengur		Staur fjarlægður
	Heimtaug		Staur, 5 m
	Notendastrengur		Staur, 8 m með arm
	Jarðvir		Staur, 12 m með arm
	Götuljósastrengur		Strengur rofinn
	Tengiskápur		

Skýringar:
Ljósastólpi færður, 18 stk



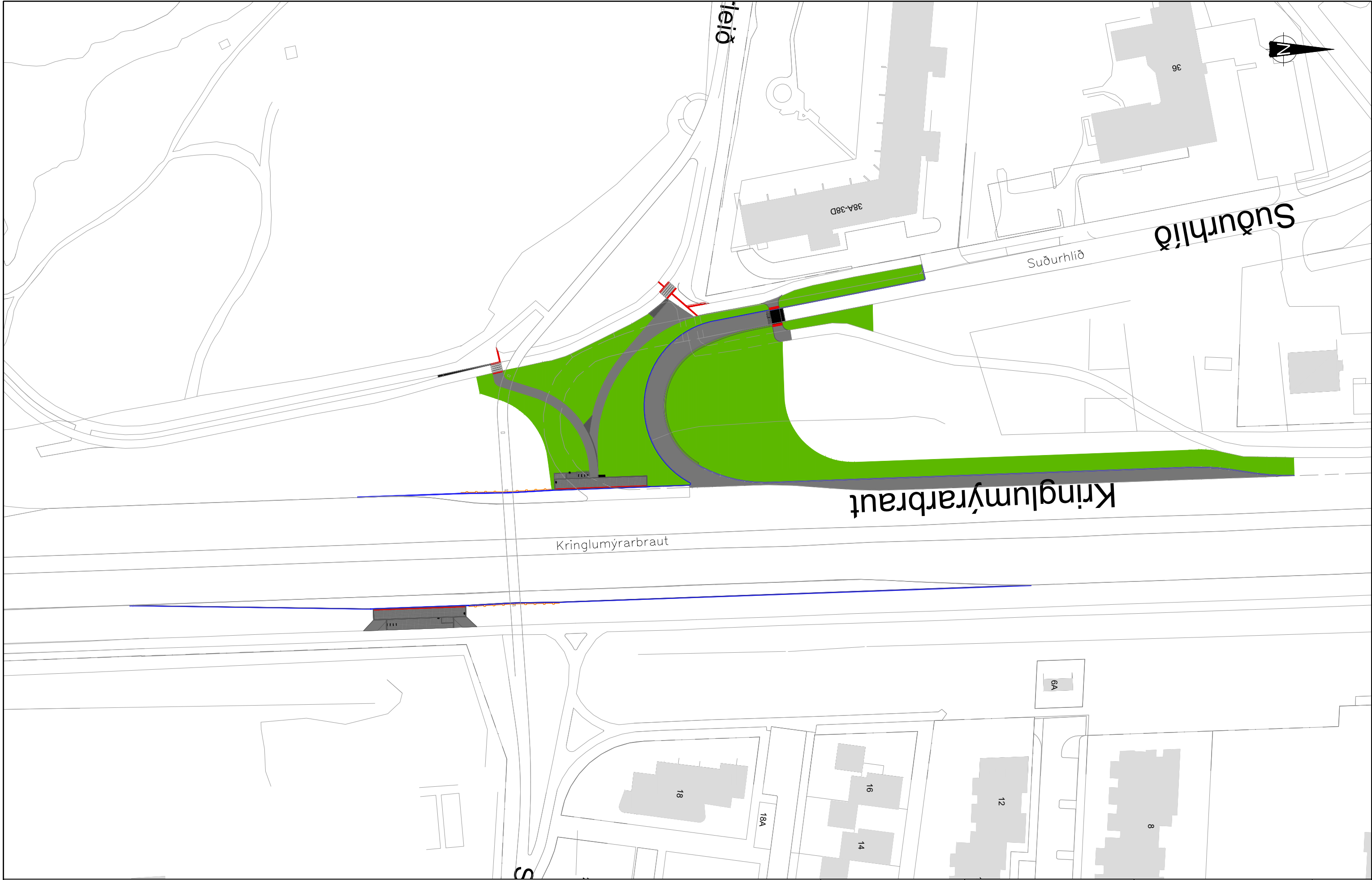
Í VINNSLU
Vistað: 22.07.2022 14:28
Prentað: 22.07.2022 14:43

Vegagerðin

HNIT
VERKFRÆÐISTOFA
Háaleitisbraut 58-60
108 Reykjavík
Sími: 570-0500
Fax: 570-0503
WWW.HNIT.IS

Hannað: JDÓ/FG
Teiknað: JDÓ/FG
Yfirfarð: FG
Tölvaskrá: N-102 FÆRSLA LJÓSASTÓLPA.DWG
Dags: 22.07.2022
Samþykkt:

Stoppistöðvar og færsla fráreinar Forhönnun		418-01
Stoppistöðvar og færsla fráreinar í Suðurhlíð		
Götulýsing		
Færsla ljósastólpa		
Werk nr.: 21262	Frumst. blaðs: A3	Utg.:
Mív.: 1:1000		N-101

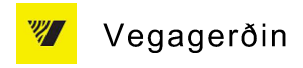


Skýringar:

	Landmótun, þökulögn, gróður		
	Nýtt malbikað yfirborð		
	Heilulögn		
	Vegrið		

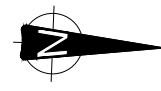
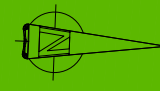


Í VINNSLU
 Vistað: 22.07.2022 14:40
 Prentað: 22.07.2022 14:43



Hannað: GÁH/II Teiknað: GÁH/II Yfirfarð: II
 Tölvuskír: O-101 YFIRLITSMYND.DWG
 Samþykkt:

Stoppistöðvar og færsla fráreinar Forhönnun		418-01
Stoppistöðvar og færsla fráreinar í Suðurhlíð		
Yfirborðsfrágangur		
Yfirlitsmynd		
Verk nr.: 21262	Frumst. blaðs: A3	Utg.:
Mkv.: 1:500		O-101

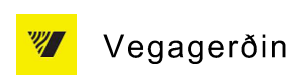


Skýringar:

	Landmótun, þökulögn, gróður		Doppuhellur 30x30x7 [cm]
	Nýtt malbikað yfirborð		Hvítar hellur 10x20x8 [cm]
	Hellulögn		Svartar hellur 10x20x8 [cm]
	Vegjól		Gráar hellur 10x20x8 [cm]
			Gráar hellur 30x30x8 [cm]
			Leiðarhellur 30x30x7 [cm]





Í VINNSLU
 Vistað: 22.07.2022 14:40
 Prentað: 22.07.2022 14:43



Stoppistöðvar og færsla fráreinar Forhönnun		418-01
Stoppistöðvar og færsla fráreinar í Suðurhlíð Yfirborðsfrágangur Strætóstöðvar og gönguleiðir		
Hannað: GÁH/II	Teiknað: GÁH/II	Yfirfarar: II
Tölvuskýr: O-101 YFIRLITSMYND.DWG	Dags: 22.07.2022	Utg.:
Samþykkt:	Verk nr.: 21262	Utg.:
	Frumst. blaðs: A3	
	Mkv.: 1:100	

O-102



Skýringar:

	Landmótun, þökuögn, gróður		
	Nýtt malbikað yfirborð		
	Hellulögn		
	Vegrið		

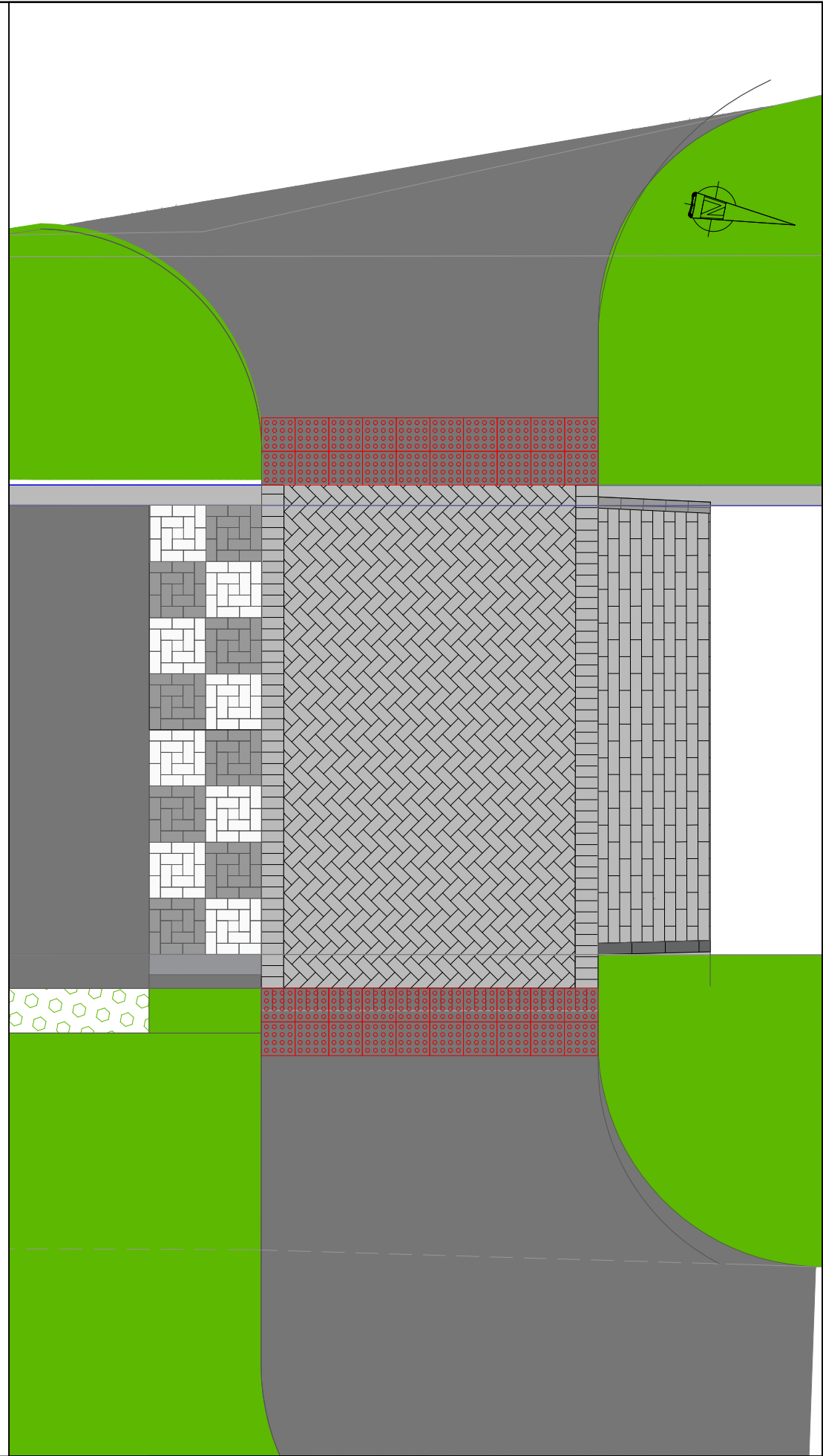
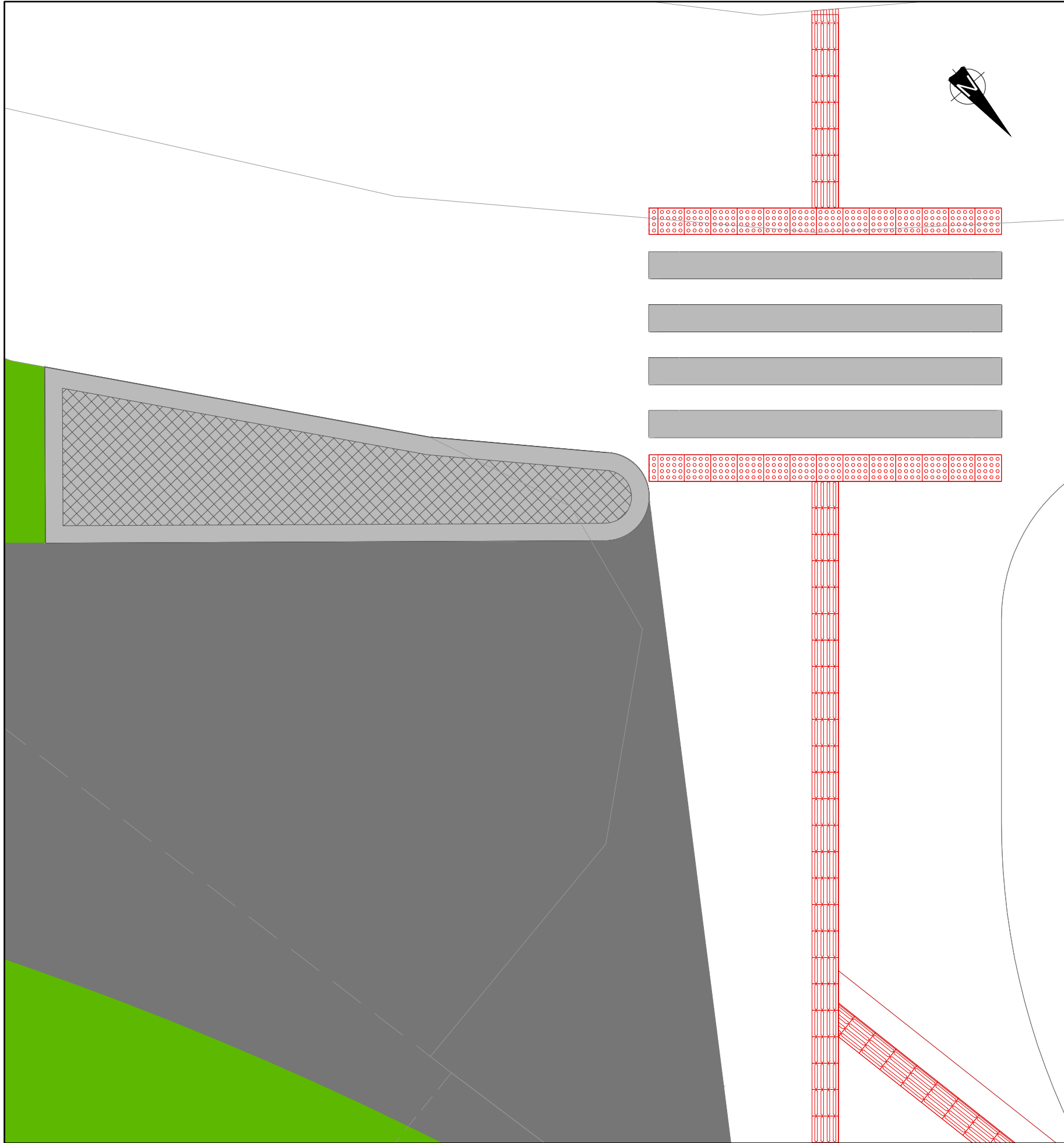


Í VINNSLU
 Vistað: 22.07.2022 14:40
 Prentað: 22.07.2022 14:43

Vegagerðin

HNIT VERKFRÆÐISTOFA			Háaleitisbraut 58-60 108 Reykjavík Sími: 570-0500 Fax: 570-0503 WWW.HNIT.IS
Hannað: GÁH/II	Teiknað: GÁH/II	Yfirfarir: II	
Tölvuskýr: O-101 YFIRLITSMYND.DWG			
Kl.: Samþykkt:		Dags: 22.07.2022	Utg.: 418-01

Stoppistöðvar og færsla fráreinar Forhönnun		418-01
Stoppistöðvar og færsla fráreinar í Suðurlíð		
Yfirborðsfrágangur		
Yfirlitsmyndir		
Verk nr.: 21262	Frumst. blað: A3	Utg.: 418-01
Mkv.: 1:50		O-103



Skýringar:

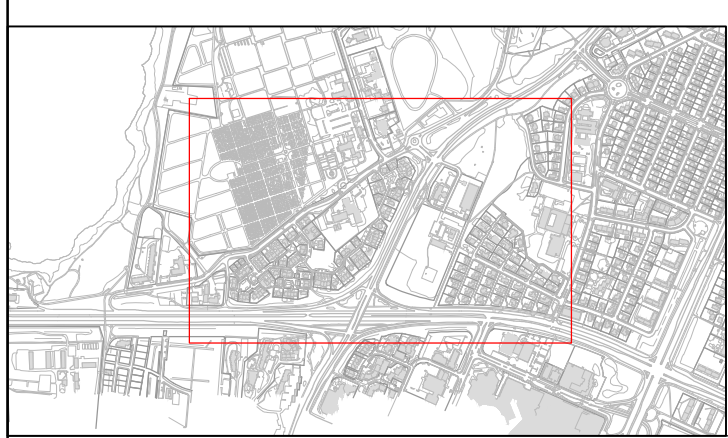
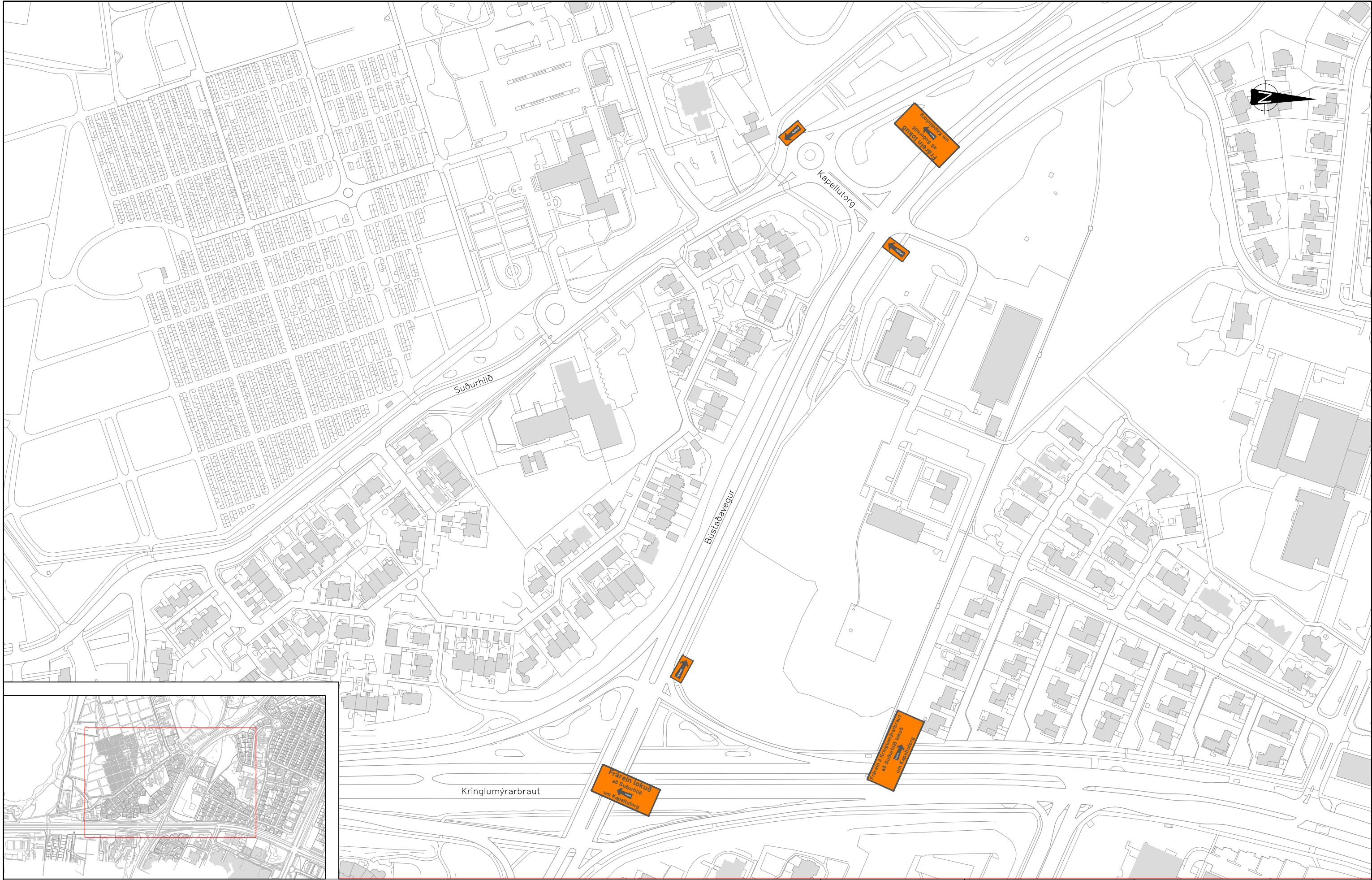
	Landmótun, þökulögn, gróður		
	Nýtt malbikað yfirborð		
	Hellulögn		
	Vegrið		



Í VINNSLU
 Vistað: 22.07.2022 14:40
 Prentað: 22.07.2022 14:43



Stoppistöðvar og færsla fráreinar		418-01
Forhönnun		
Stoppistöðvar og færsla fráreinar í Suðurhlíð		
Yfirborðsfrágangur		
Yfirlitsmyndir		
Hannað: GÁH/II	Teiknað: GÁH/II	Yfirfarð: II
Tölvukrá: O-101 YFIRLITSMYND.DWG	Dags: 22.07.2022	Utg.:
Samþykkt:	Verk nr.: 21262	Utg.:
	Frumst. blaðs: A3	
	Möv.: 1:50	O-104




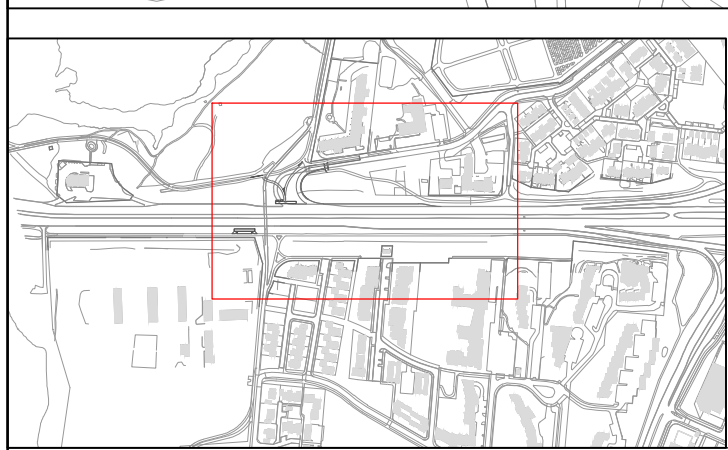
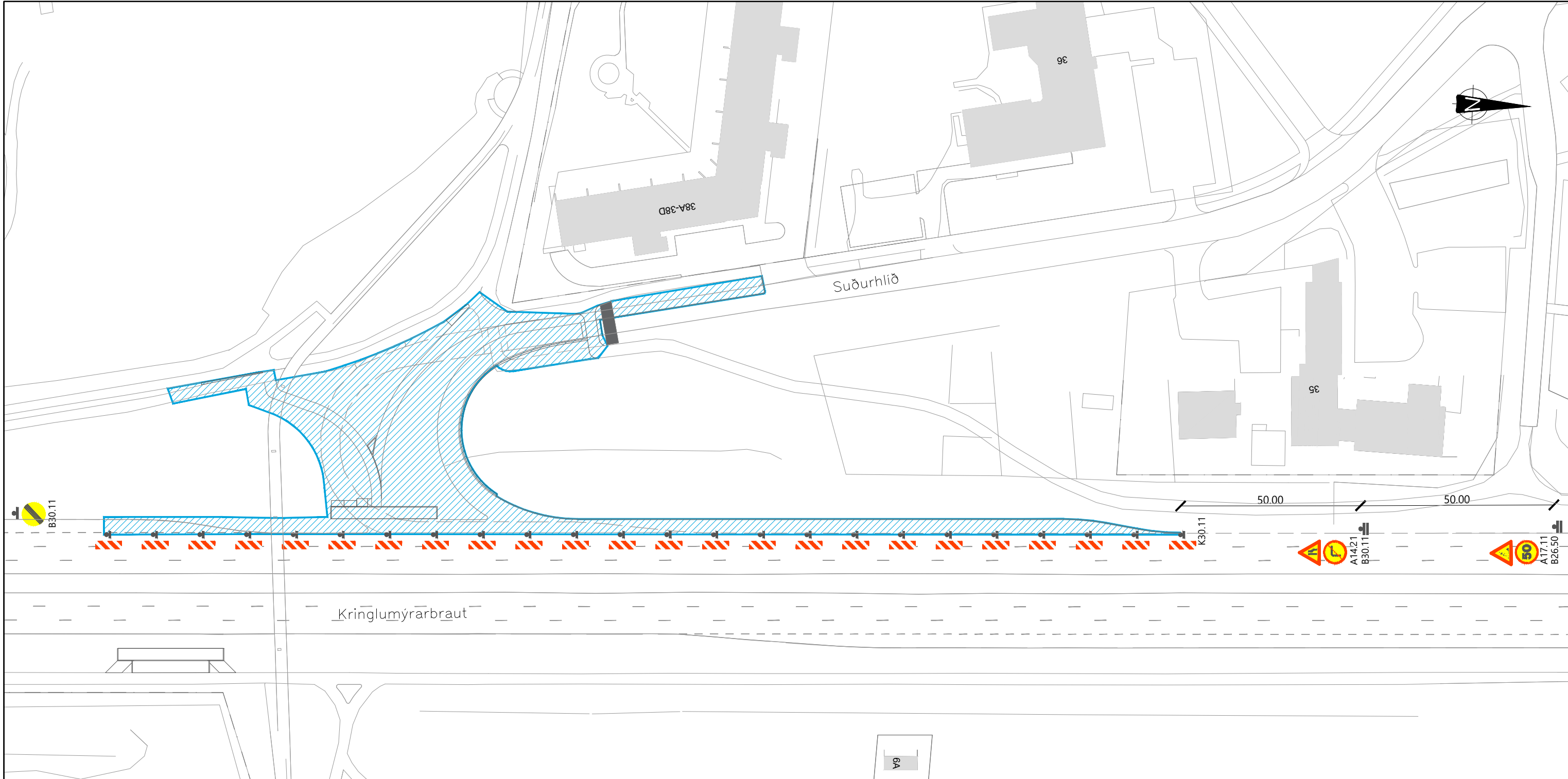
Skýringar:




-  Mörk framkvæmdasvæðis
-  Staðsetning merkja

0 25 50 75 100 125m
1:2500

Í VINNSLU
Vistað: 22.07.2022 10:26
Prentað: 22.07.2022 14:43


 Vegagerðin		Háaleitisbraut 58-60 108 Reykjavík Sími: 570-0500 Fax: 570-0503 WWW.HNIT.IS	Stoppistöðvar og færsla fráreinar Forhönnun Stoppistöðvar og færsla fráreinar í Suðurhlíð Vinnusvæðamerkingar Hjäleiðir að Suðurhlíð	418-01
	Hannað: GÁH/II Teiknað: GÁH/II Yfirfarir: II Tölvuskír: L-202 HJÁLEIÐAR AÐ SUÐURHLÍÐ.DWG Samþykkt:	Dags: 22.07.2022	Verk nr.: 21262 Framt. blaðs: A3 Teikn. nr.: Máv.: 1:2500	Y-101



- Skýringar:
-  Mörk framkvæmdasvæðis
 -  Bráðabirgðagönguleið
 -  Staðsetning merkja

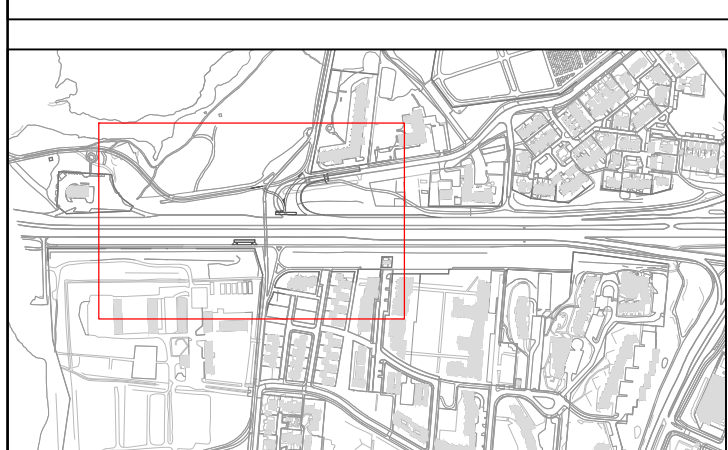
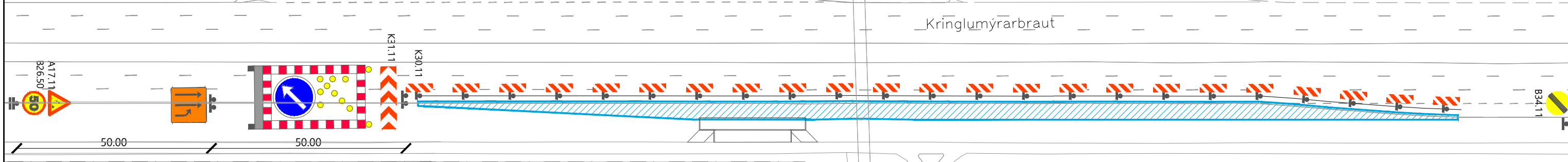
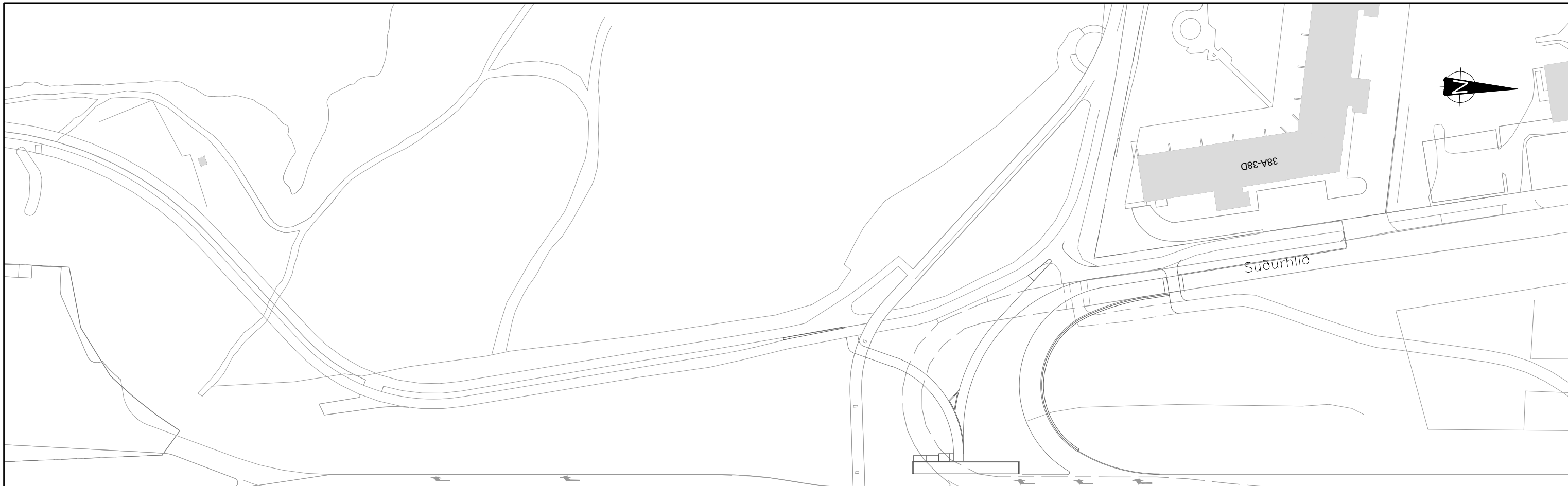


Í VINNSLU
 Vistað: 22.07.2022 14:26
 Prentað: 22.07.2022 14:43


 Vegagerðin

HNIT
 VERKFRÆÐISTOFA
 Háaleitisbraut 58-60
 108 Reykjavík
 Sími: 570-0500
 Fax: 570-0503
 WWW.HNIT.IS

Stoppistöðvar og færsla fráreinar Forhönnun		418-01
Stoppistöðvar og færsla fráreinar í Suðurhlíð		
Vinnusvæðamerkingar		
Kringlumýrarbraut til vesturs		
Hamnað: GÁH/II	Teiknað: GÁH/II	Yfirfarð: II
Tölvaskrá: L-201 KRINGLUMÝRARBRAUT TIL VESTURS.DWG	Dags: 22.07.2022	Utg.:
Samþykkt:	Verk nr.: 21262	Frumst. blaðs: A3
	Mív.: 1:1000	Y-102



Skýringar:

-  Mörk framkvæmdasvæðis
-  Staðsetning merkja


 1:1000

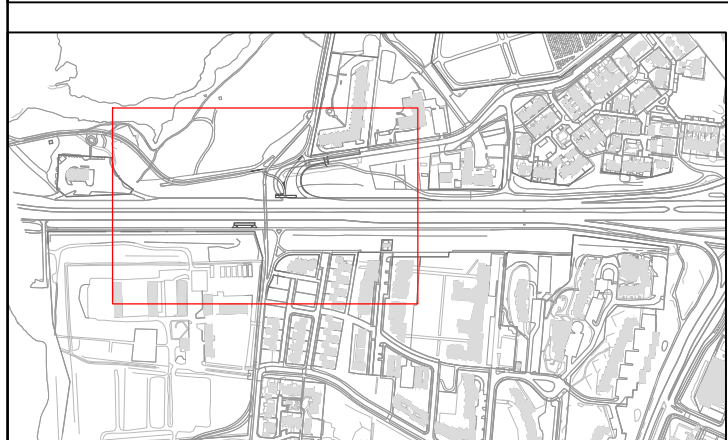
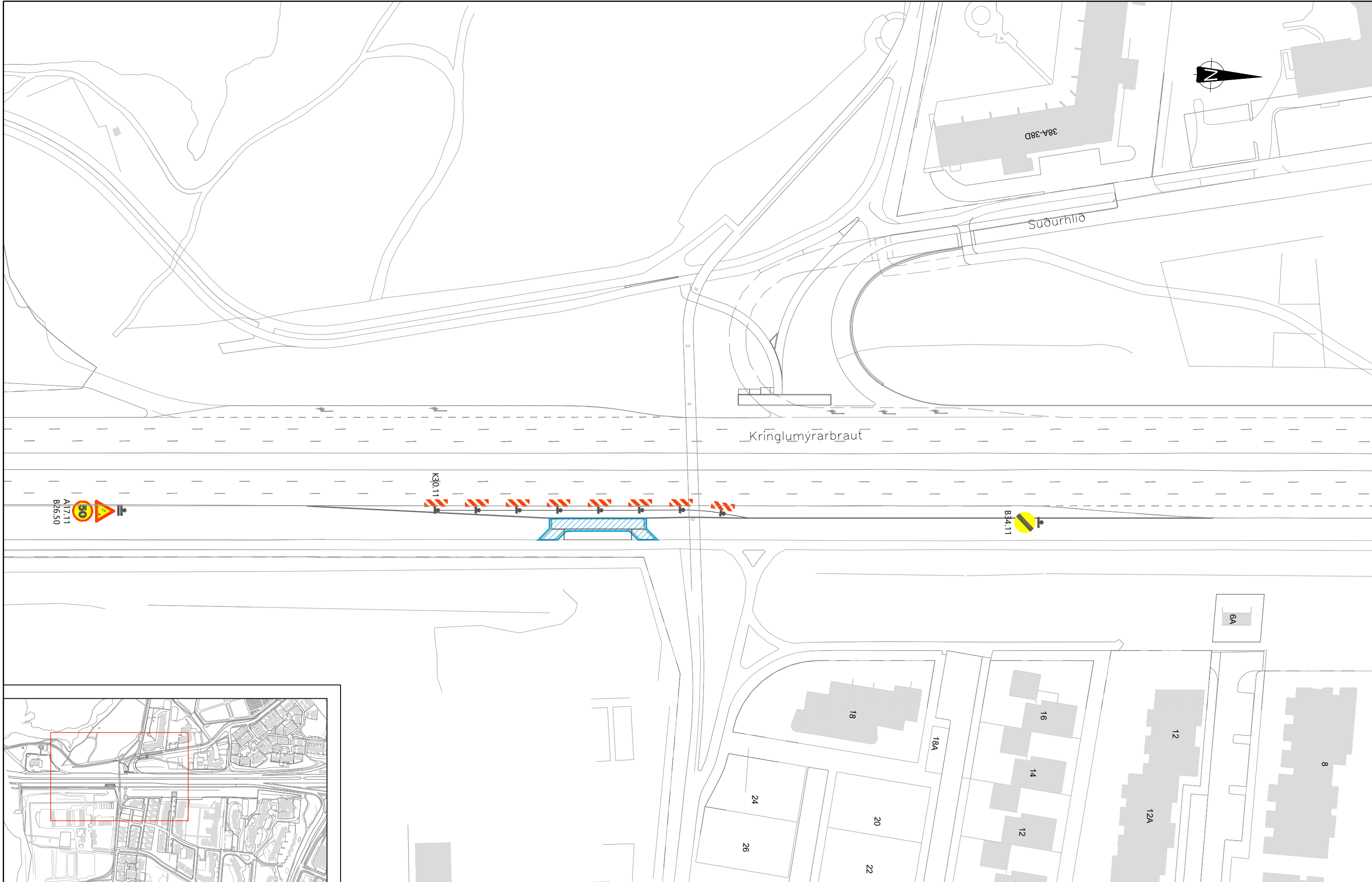

 Vistad: 22.07.2022 14:26
 Prentað: 22.07.2022 14:43




Stoppistöðvar og færsla fráreinar Forhönnun Stoppistöðvar og færsla fráreinar í Suðurhlíð Vinnusvæðamerkingar Stoppistöð til austur - Hluti 1 af 2			418-01
Hannað: GÁH/II Tölvaskrá: L-203 STOPPISTÖÐ TIL AUSTUR - HLUTI 1 AF 2.DWG Samþykkt:	Teiknað: GÁH/II Dags: 22.07.2022	Yfirfarð: II Frumst. blaðs: A3	Útg.: Y-103
Mkv.: 1:1000 Verk nr.: 21262			

Háaleitisbraut 58-60
 108 Reykjavík
 Sími: 570-0500
 Fax: 570-0503
 WWW.HNIT.IS

V:\2021\200\21262\08-TEIKNINGAR\06-TEIKNINGASETTI\VERKHÖNNUN\L-203 STOPPISTÖÐ TIL AUSTUR - HLUTI 1 AF 2.DWG



Skýringar:

- Mörk framkvæmdasvæðis
- Staðsetning merkja



Í VINNSLU
Vistað: 22.07.2022 14:26
Prentað: 22.07.2022 14:44

Vegagerðin

HNIT
VERKFRÆÐISTOFA
Háaleitisbraut 58-60
108 Reykjavík
Sími: 570-0500
Faxi: 570-0503
WWW.HNIT.IS

Stoppistöðvar og færsla fráreinar Forhönnun

Stoppistöðvar og færsla fráreinar í Suðurhlíð
Vinnusvæðamerkingar
Stoppistöð til austur - Hluti 2 af 2

418-01

Hannað: GÁH/II Teiknað: GÁH/II Yfirfarð: II
Tölvuskír: L-204 STOPPISTÖÐ TIL AUSTURS - HLUTI 2 AF 2.DWG
Kl.: Dags: 22.07.2022
Samþykkt:

Verk nr.: 21262 Frumst. blað: A3
Mkv.: 1:1000

Útg.: **Y-104**