



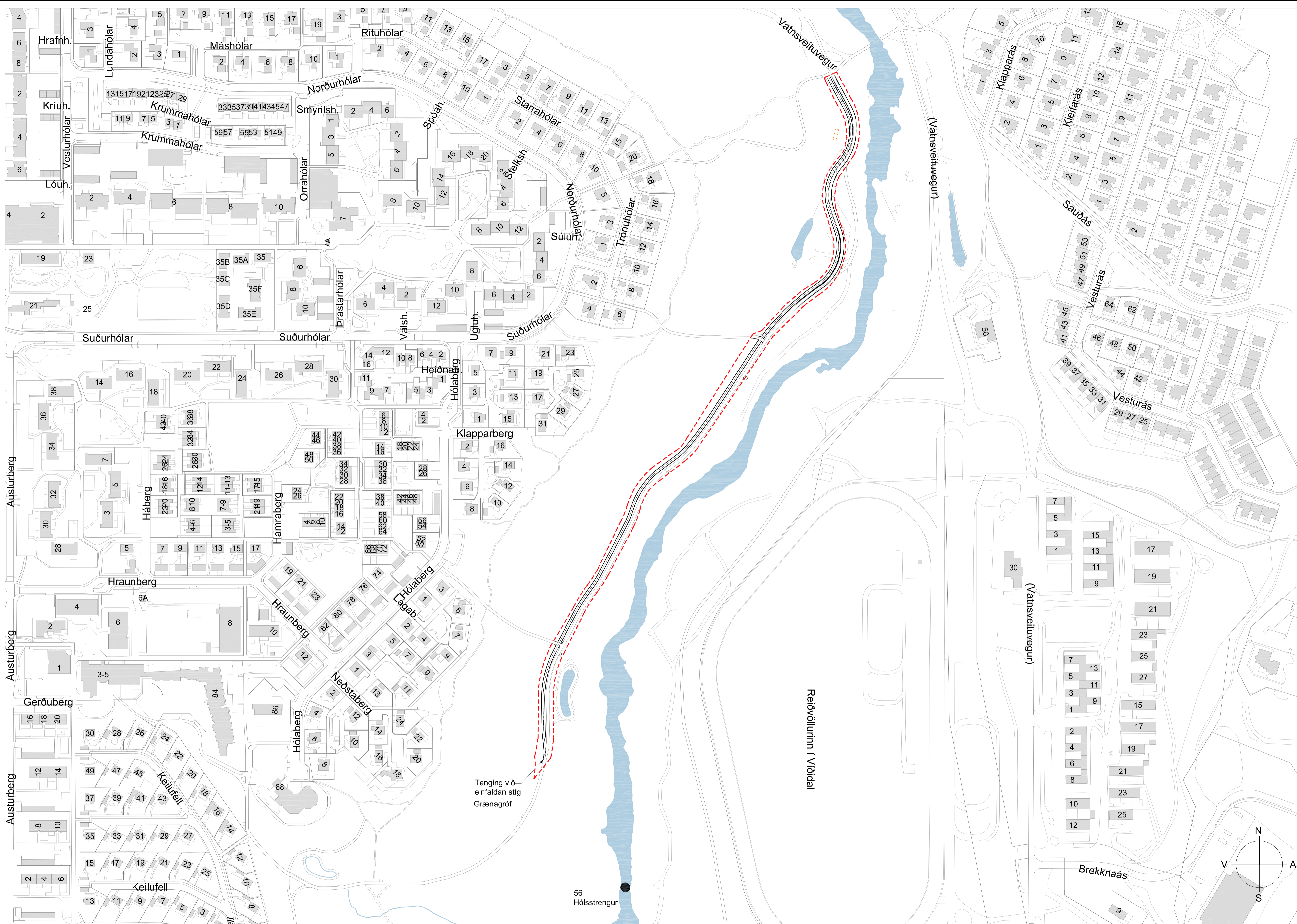
UMHVERFIS OG SKIPULAGSSVIÐ

SKRIFSTOFA FRAMKVÆMDA OG VIÐHALDS
BORGARTÚNI 12 - 14, 105 REYKJAVÍK

Elliðaárdalur
Vatnsveitubré - Grænugróf
Göngu- og hjólastígur | Teikningar

Júlí 2022

Teikn. nr.	Heiti teikningar	Mælikv.	Dags.	Breyting nr.	Breyting dags.
Yfirlit					
1.01	Framkvæmdir. Yfirlitsmynd	1:2000	06-07-2022	Frumútg.	
1.02	Núverandi lagnir og strengir í jörðu. Yfirlitsmynd	1:2000	06-07-2022	Frumútg.	
1.03	Upprif núverandi yfirborðs. St. 0-650. Yfirlitsmynd.	1:500	06-07-2022	Frumútg.	
1.04	Upprif núverandi yfirborðs. St.600-853. Yfirlitsmynd.	1:501	06-07-2022	Frumútg.	
1.05	Vinnustaðamerkingar. Yfirlitsmynd	1:1500	06-07-2022	Frumútg.	
1.06	Vinnustaðamerkingar. Grunnmyndir	1:250	06-07-2022	Frumútg.	
1.07	Hæðarlínur og sniðtákn, St. 0-650. Yfirlitsmynd	1:500	06-07-2022	Frumútg.	
1.08	Hæðarlínur og sniðtákn, St. 600-853. Yfirlitsmynd	1:500	06-07-2022	Frumútg.	
1.09	Yfirborðsfrágangur. St. 0-650. Yfirlitsmynd	1:500	06-07-2022	Frumútg.	
1.10	Yfirborðsfrágangur. St. 600-853. Yfirlitsmynd	1:500	06-07-2022	Frumútg.	
Stígagerð					
1.21	Stigur. Grunnmynd og langsníð. St. 0-300	1.500/1:100	06-07-2022	Frumútg.	
1.22	Stigur. Grunnmynd og langsníð. St. 300-600	1.500/1:100	06-07-2022	Frumútg.	
1.23	Stigur. Grunnmynd og langsníð. St. 600-853	1.500/1:100	06-07-2022	Frumútg.	
1.30	Áningarstaðir. Sérmynd 1	1:25	06-07-2022	Frumútg.	
1.31	Áningarstaðir. Sérmynd 3,4 og 6	1:25	06-07-2022	Frumútg.	
1.40	Kennisnið í stíg 1-6	1:50	06-07-2022	Frumútg.	
1.50	Umferðar og öryggismerkingar. St. 0-650. Yfirlitsmynd	1:500	06-07-2022	Frumútg.	
1.51	Umferðar og öryggismerkingar. St. 600-853. Yfirlitsmynd	1:500	06-07-2022	Frumútg.	
Fráveita					
2.01	Fráveita. Yfirlitsmynd	1:500	06-07-2022	Frumútg.	
Lýsing					
3.01	Stígalýsing. Yfirlitsmynd	1:1000	06-07-2022	Frumútg.	
3.02	Stígalýsing. Grunnmynd. St. 0-500	1:250	06-07-2022	Frumútg.	
3.03	Stígalýsing. Grunnmynd. St. 500-1000	1:250	06-07-2022	Frumútg.	
3.04	Stígalýsing. Grunnmynd. St. 1000-1420	1:250	06-07-2022	Frumútg.	
3.05	Snið, stígalýsing	1:50	06-07-2022	Frumútg.	
Viðaukar					
1.7.3	Gangandi vegfarendum vísað á hjáleið á opnu svæði til hliðar við gangstétt		Feb 2017		



Skýringar:
 - - - - - Framkvæmdamörk

Tenging við
 einfaldan stíg
 Grænagróf

56
 Hólsstrengur

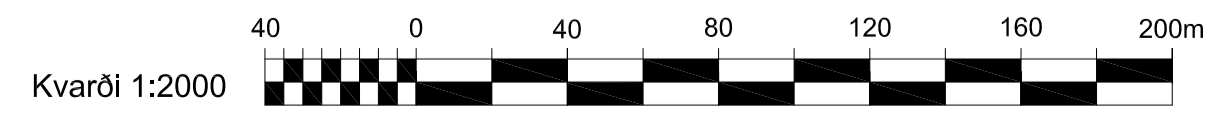
Reiðvöllurinn í Vöðal

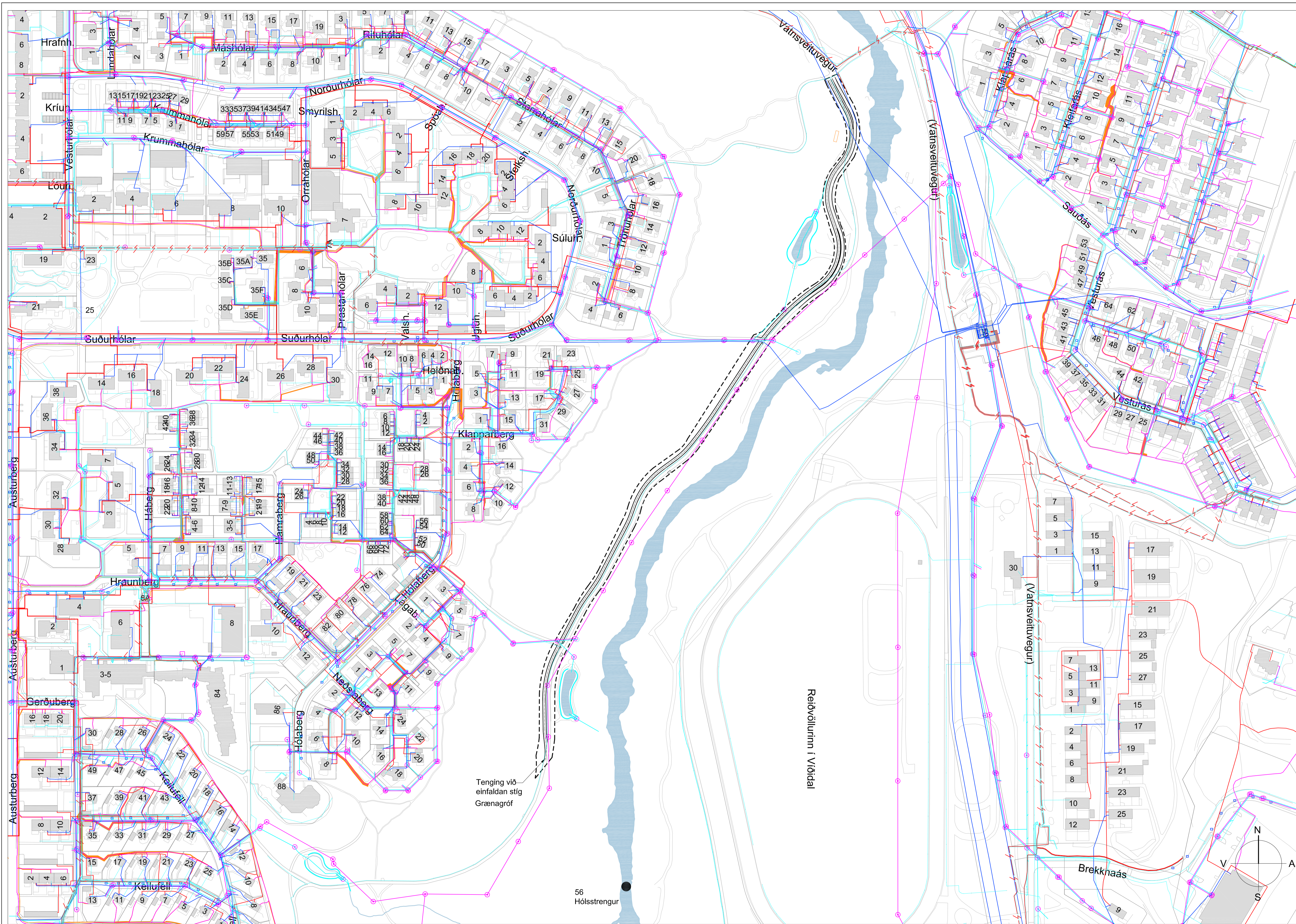
Hnitakerfi: Reykjavík
 Hæðakerfi: Reykjavík

Grunnmynd 1:2000

8/2022/22320_EBIS/Reiðvöllurinn í Vöðal/ST-V-Y-01.dwg

VSÓ RÁÐGJÖF					UMHVERFIS- OG SKIPULAGSSVIÐ <small>SKRIFstofa framkvæmda og viðhalds</small> <small>BORGARTÚNI 12 - 14, 105 REYKJAVÍK</small> <small>SMÍ: 411 1111</small> <small>FAX: 411 6399</small>	
Mælt: VBV	Breyt. (A)	Dags:	Fyrirtæki:	Af:	Elliðaárdalur. Vatnsveitubru- Grænagróf	
Hannað: JJS	(B)				Göngu- og hjólastígur	
Teiknað: SP	(C)				Framkvæmdir	
Yfirfarir: VÁÁ	(D)				Yfirlitsmynd	
Samb. VÁÁ					Dags: 06.07.2022	Mkv: 1:2000 (A1)
	Nr: 22320				Tölvuskra: ST-V-Y-01	Nr.: 1.01





- Skýringar:
- Framkvæmdamörk
 - Rafstrengir
 - Háspenna
 - Heitt vatn
 - Kalt vatn
 - Fráveita
 - Gagnaveita

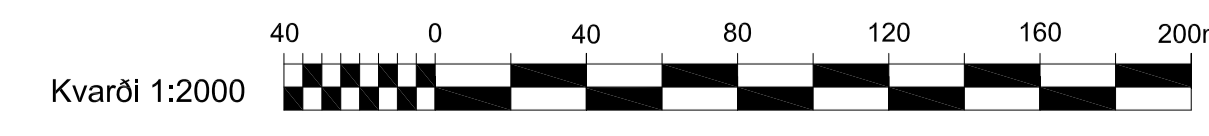
Grunnmynd 1:2000

Tenging við einfaldan stíg Grænagróf

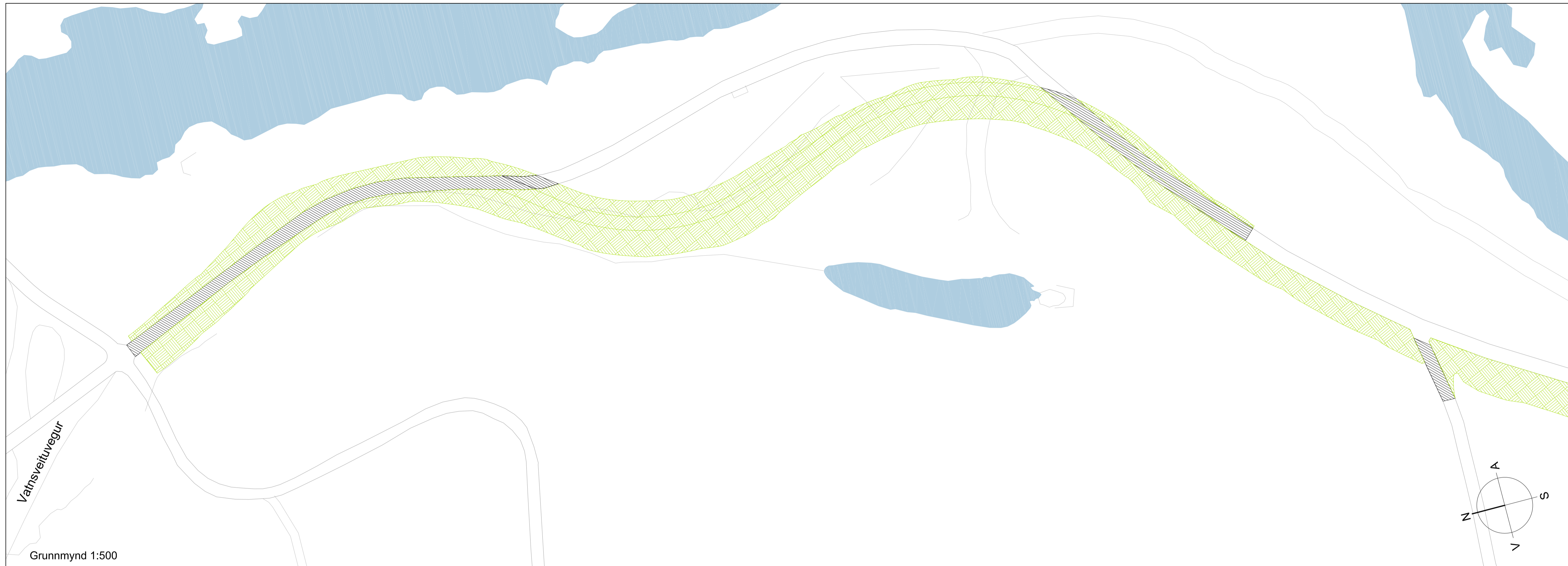
56 Hólsstrengur

Hnitakerfi: Reykjavík
Hæðakerfi: Reykjavík

S:\02022026_LB\B\Reykjavik\10202026_ST-V-V-02.dwg

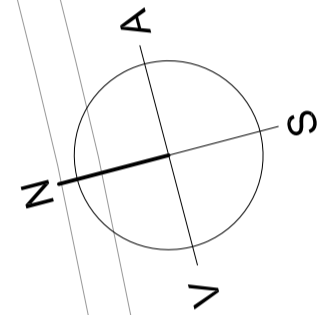


VSÓ RÁÐGJÖF		UMHVERFIS- OG SKIPULAGSSVIÐ	
SKRIFstofa Framkvæmda og Viehalds		BORGARTÚNI 12 - 14, 105 REYKJAVÍK	
Sími: 411 1111		FAX: 411 8399	
Mælt: VBV	Breyt. (A)	Dags:	Fyrirtæki
Hannað: JJS	(B)		
Teiknað: SP	(C)		
Yfirfarið: VÁÁ	(D)		
Samb. VÁÁ			
Númer: 22320		Dags: 06.07.2022	Mkv: 1:2000 (A1)
		Tölvuskra: ST-V-Y-02	Nr.: 1.02

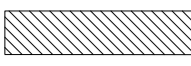



Vatnsveituvogur

Grunnmynd 1:500

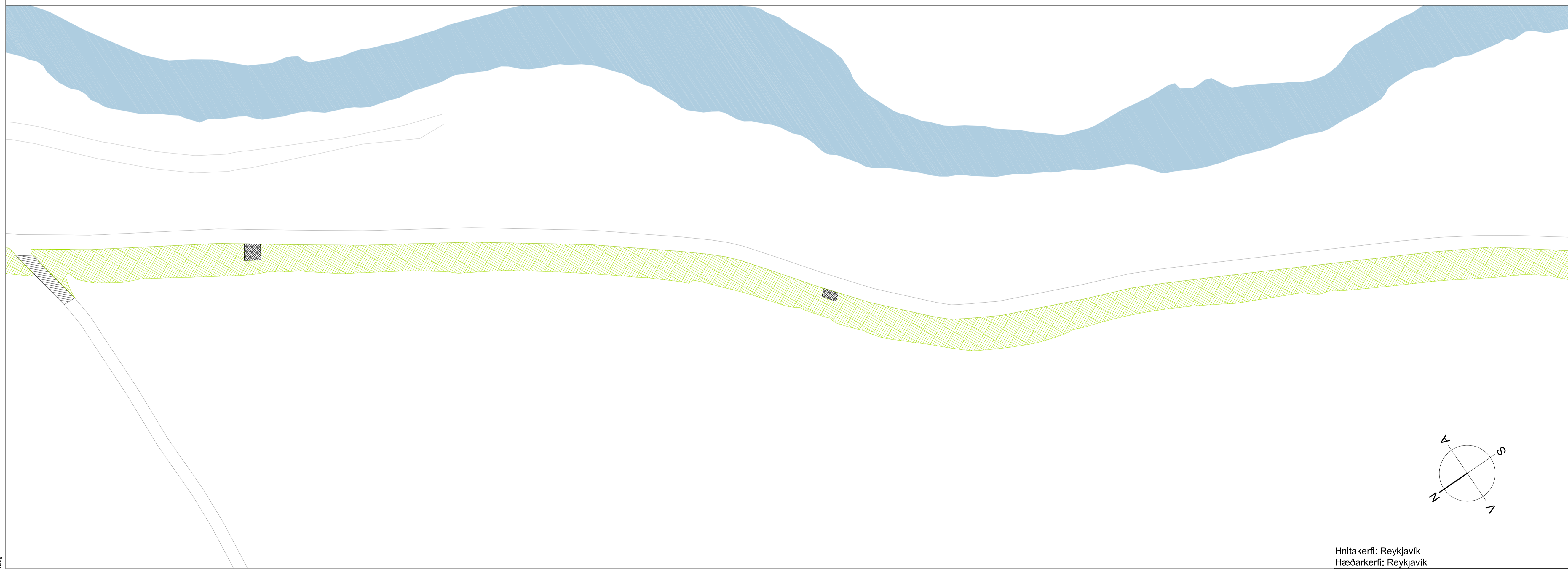


Skýringar:

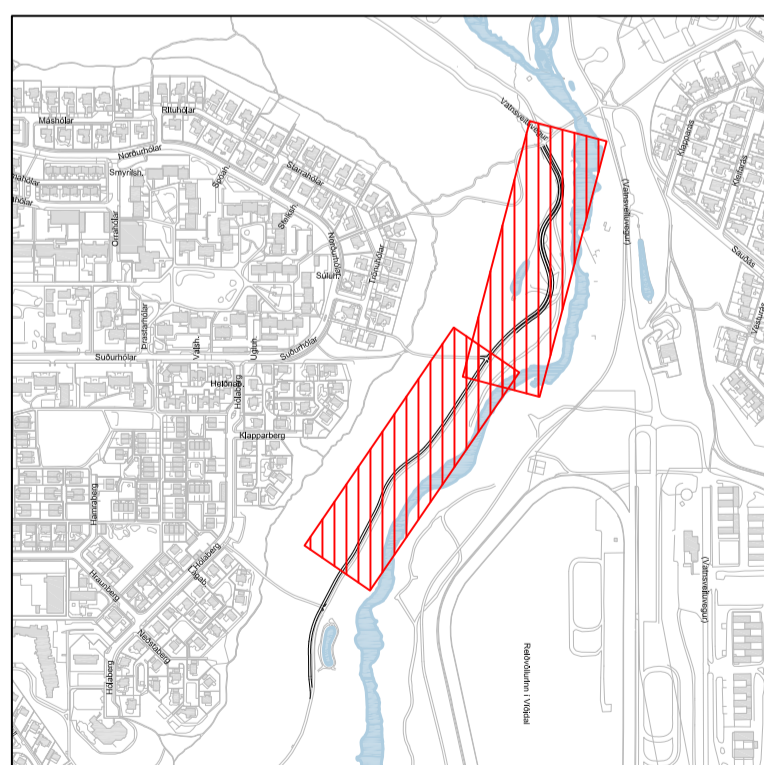
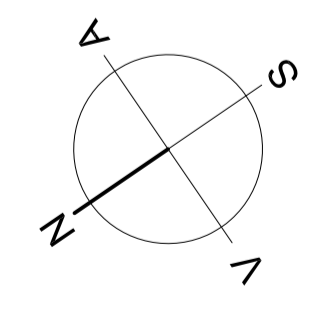
 Hellur / Malbik fjarlæggt

 Gróður fjarlægður/
Jarðvegsskipti

 Hellulögn fjarlægð



Grunnmynd 1:500



Lykilmynd 1:10000

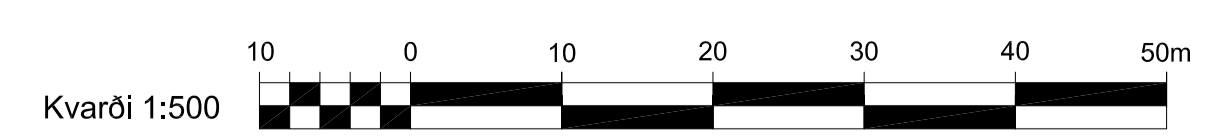
Hnitakerfi: Reykjavík
Hæðarkerfi: Reykjavík

VSÓ RÁÐGJÖF

UMHVERFIS- OG SKIPULAGSSVIÐ
SKRIFstofa Framkvæmda og Væðalds
BORGARTÚNI 12 - 14, 105 REYKJAVÍK
Sími: 411 1111
Fak: 411 8399

Mælt: VBV	Breyt. (A)	Dags:	Fyrirtæki:	Af:
Hannað: JJS	(B)			
Teiknað: SP	(C)			
Yfirfarið: VÁÁ	(D)			
Samb. VÁÁ				

Elliðaárdalur. Vatnsveitubrú- Grænagróf Göngu- og hjólastígur Upprif núverandi yfirborðs. St. 0-650 Yfirlitsmynd	
Dags: 06.07.2022	Mkv: 1:500 (A1)
Tölvuskrá: ST-V-Y-03	Nr.: 1.03

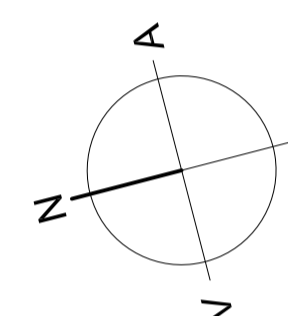


Kvarði 1:500

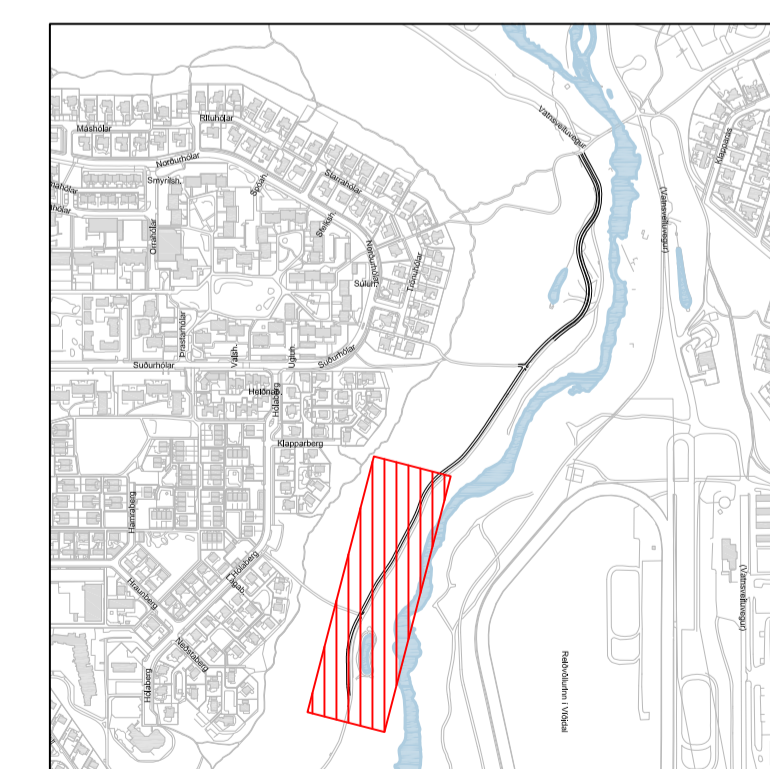
S:\2022\2022_VBV\1004\1004_1004\1004.dwg



- Skýringar:**
- Hellur / Malbik fjarlæggt
 - Gróður fjarlægður/
Jarðvegsskipti
 - Hellulögn fjarlægð



Grunnmynd 1:500

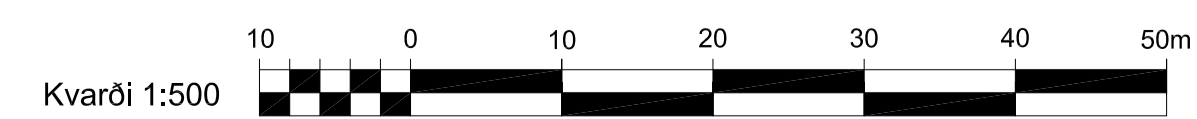


Hnitakerfi: Reykjavík
 Hæðarkerfi: Reykjavík

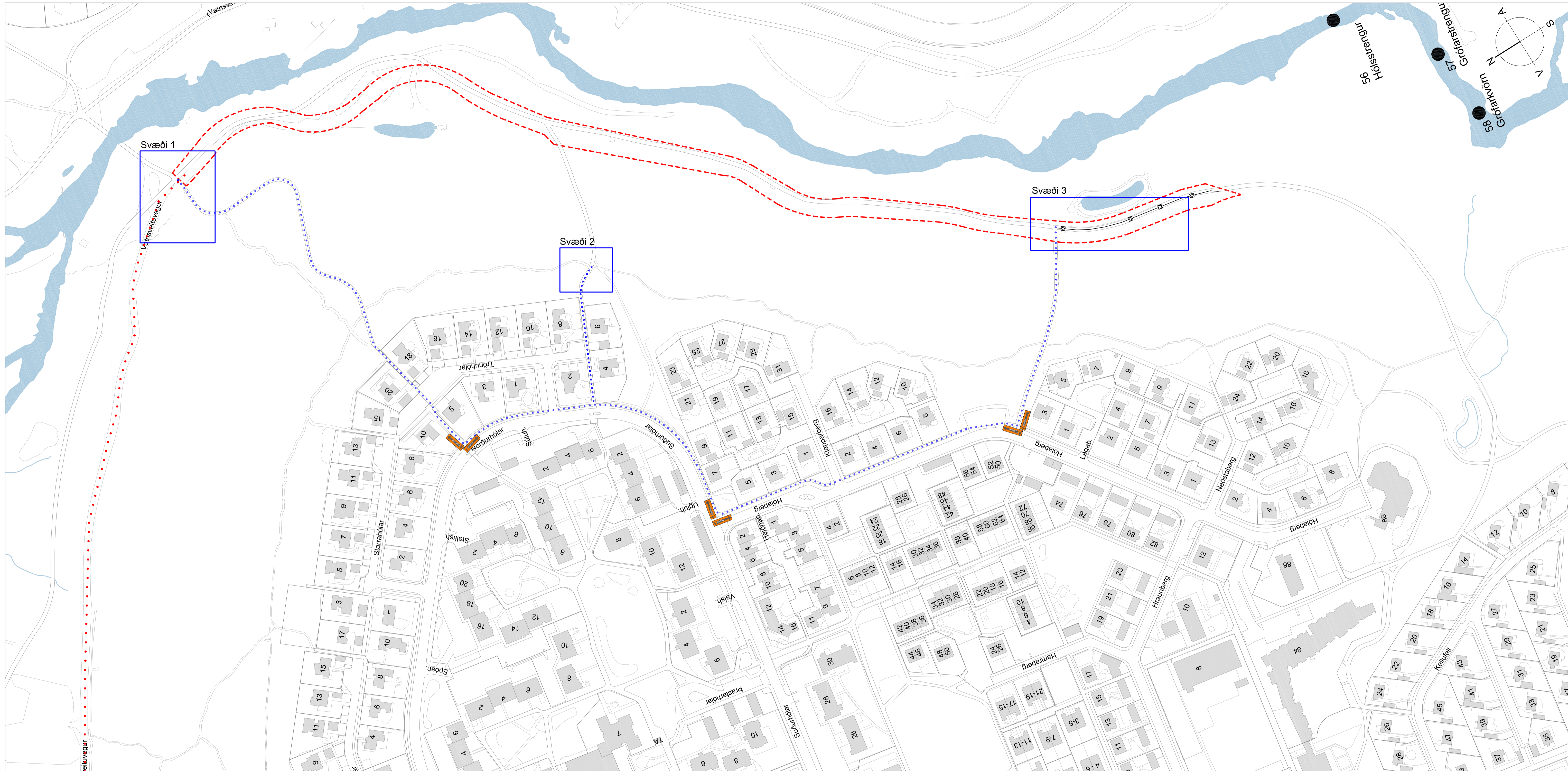
Lykilmynd 1:10000

VSÓ RÁÐGJÖF  **UMHVERFIS- OG SKIPULAGSSVIÐ**
 SKRIFstofa Framkvæmda og Væðingardéfa Sími: 411 1111
 Borgartúni 12 - 14, 105 Reykjavík Físi: 411 6399

Mælt: VBV	Breyt. (A)	Dags:	Fyrirtæki:	Af:	Elliðaárdalur. Vatnsveitubrá- Grænagróf Göngu- og hjólastígur Uppríf núverandi yfirborðs. St. 600-853 Yfirlitsmynd
Hannað: JJS	(B)				
Teiknað: SP	(C)				
Yfirfarið: VÁÁ	(D)				Dags: 06.07.2022 Mkv: 1:500 (A1)
Samb. VÁÁ		Nr: 22320			Töluskrá: ST-V-Y-04 Nr.: 1.04



S:\2022\2022_VBVB\Reykjavik_1004\Kvarði_1:500\Kvarði_1:500.dwg



Grunnmynd 1:1500

Skýringar:

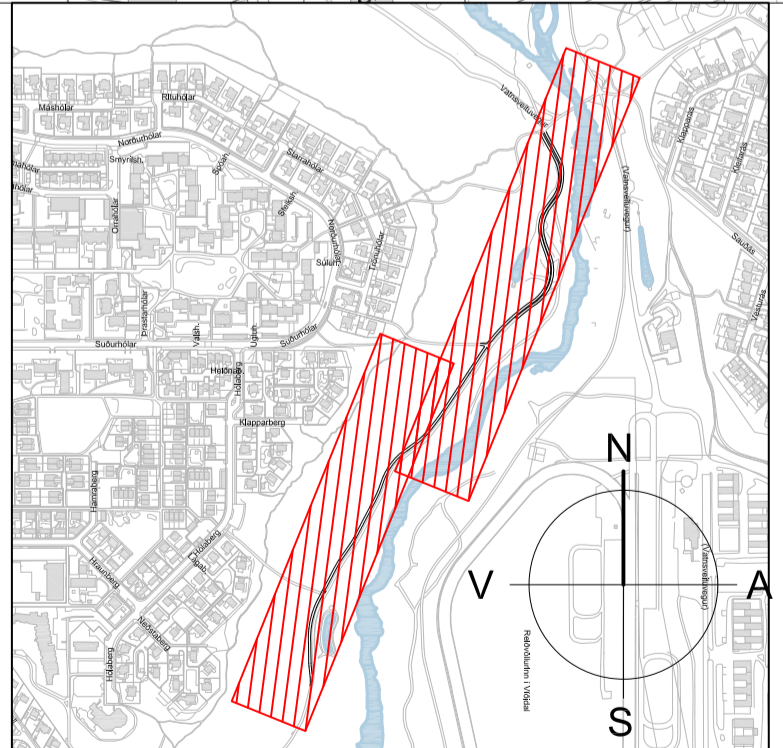
- - - - - Framkvæmdarsvæði
- ● ● ● ● Gangandi vegfarendum vísað fram hjá framkvæmdarsvæði
- ● ● ● ● Aðkoma verkataka að framkvæmdarsvæði.

Aðkoma verkataka er að hluta um á núverandi reiðstíg milli Höfðabakka og Vatnsveitubruar. Hafa skal samráð við hestamannafélög vegna lokunar reiðstígs á þessu svæði.

Tryggja skal að aðgengi að húsum sé óhindrað
Allt framkvæmdarsvæði skal afmarkað með 2m háum vímetsgröngum.

Ef leiða þarf hjáleio gönguleiðar yfir framkvæmdaskurð skal leggja göngubrú.

Lágmarksbreidd á vinnufriú svæði skal vera 1m.
Ef <1m þá þarf að setja upp vörn, sjá lið 4.2 í reglum um vinnusvæðamerkingar.



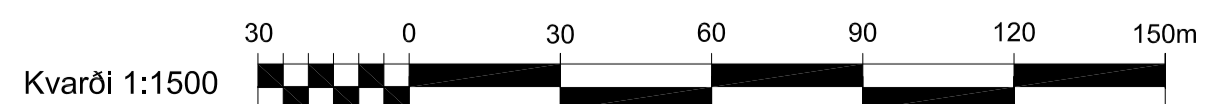
Lyklímynd 1:10000

Upplýsingaskilti

Upplýsingatafla um framkvæmdarsvæði, þ.e. hver framkvæmir, verkataka, magn, upphaf verks, verklok og tilvísanir í nánari upplýsingar.

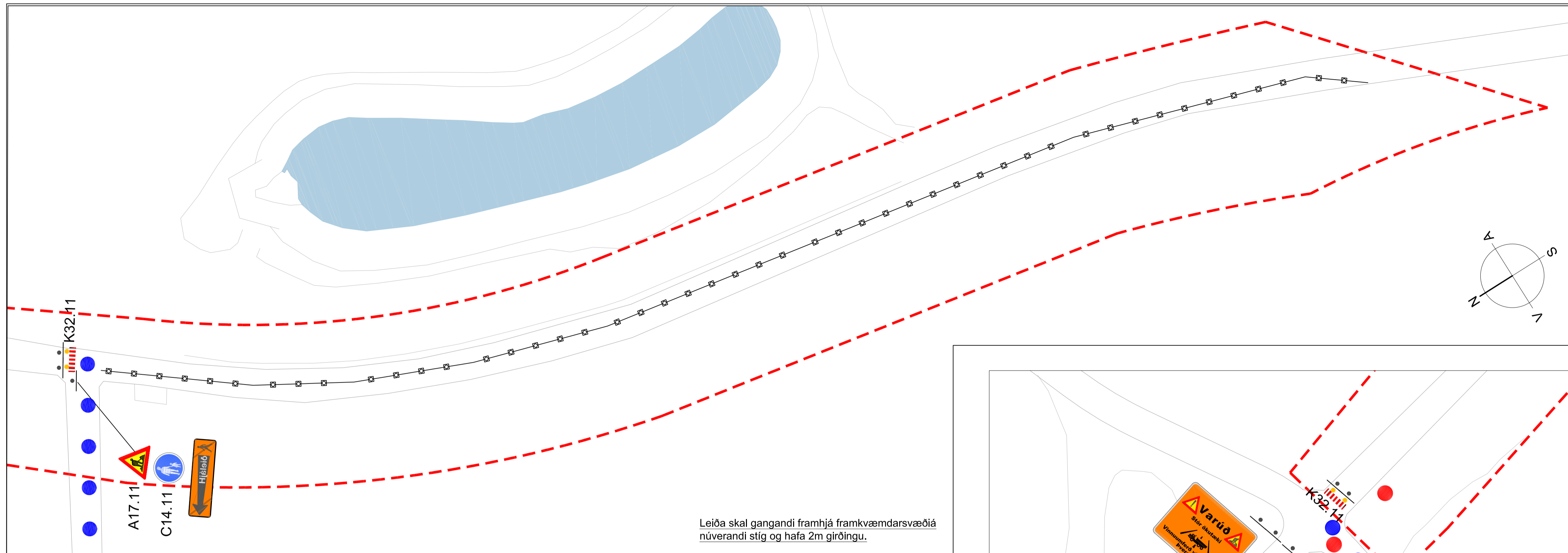
Staðsett við framkvæmdarsvæði

Hnitakerfi: Reykjavík
Hæðarkerfi: Reykjavík

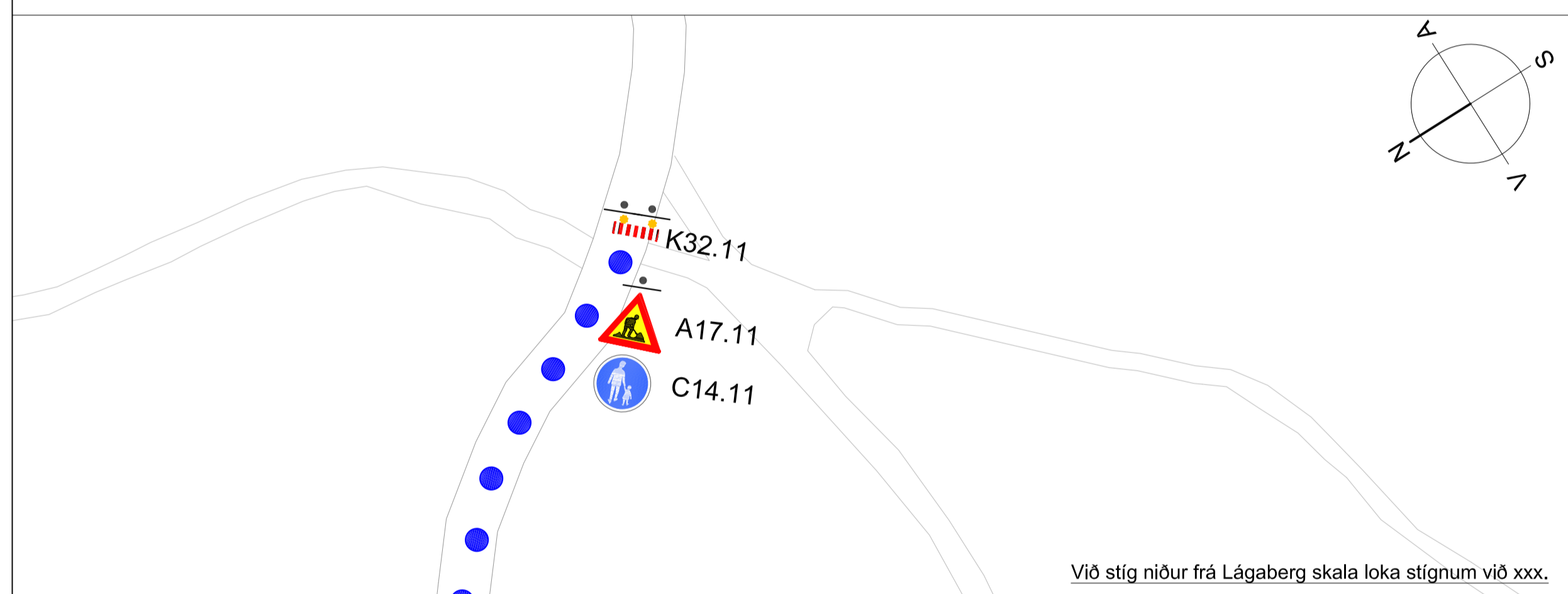


Kvarði 1:15000

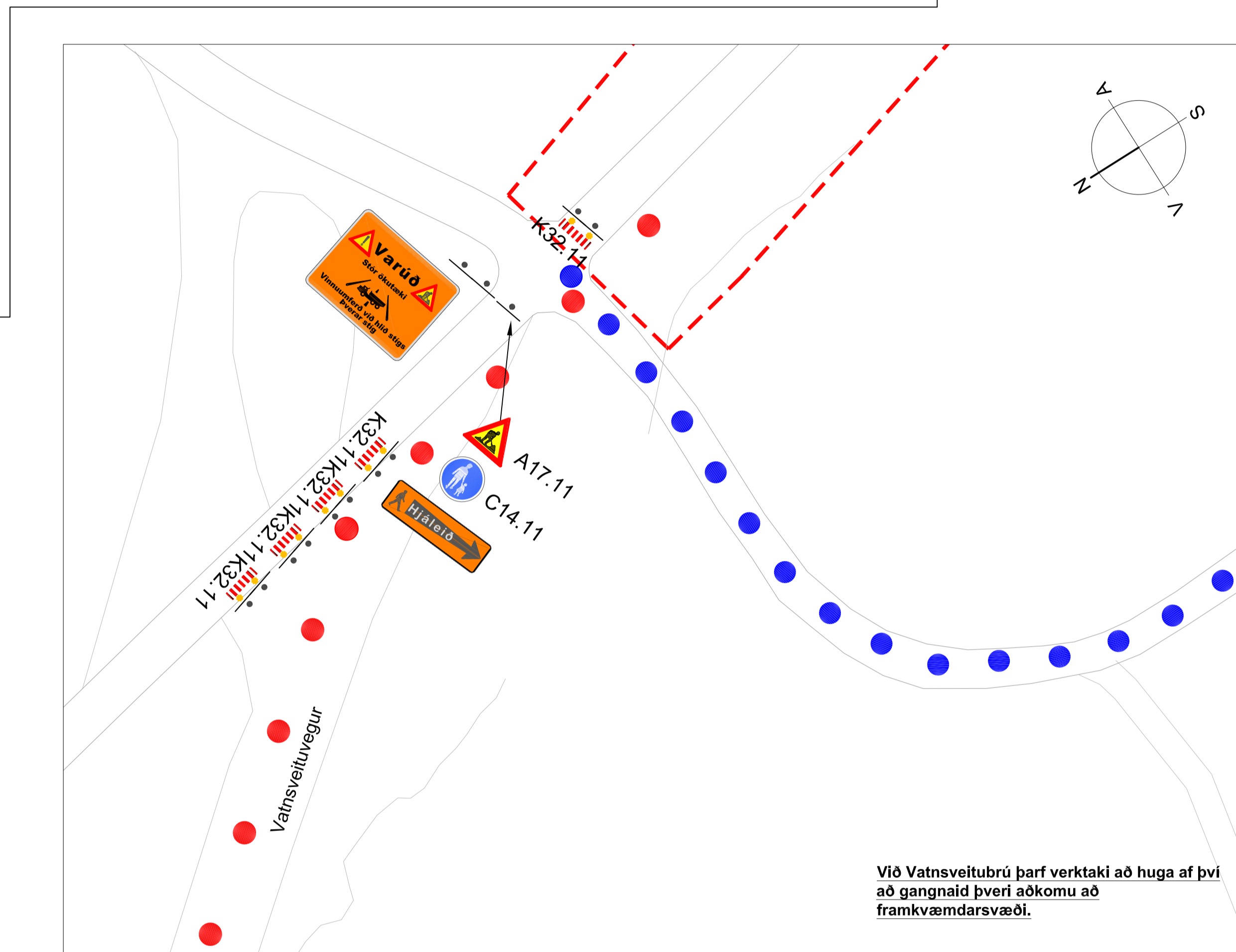
VSÓ RÁÐGJÖF		UMHVERFIS- OG SKIPULAGSSVIÐ	
SKRIFSTOFA FRAMKVÆMDA OG VIÐHALDS BORGARTÚNI 12-14, 105 REYKJAVÍK		SÍMI: 411 1111 FAX: 411 8399	
Mælt: VBV	Breyt. (A)	Dags:	Fyrirtæki:
Hannað: JJS	(B)		
Teiknað: SP	(C)		
Yfirfarið: VÁÁ	(D)		
Samb. VÁÁ			
Nr: 22320		Dags: 06.07.2022	Mkv: 1:1500 (A1)
		Tölvuskrá: ST-V-Y-05	Nr.: 1.05



Svæði 3 1:250



Svæði 2 1:250



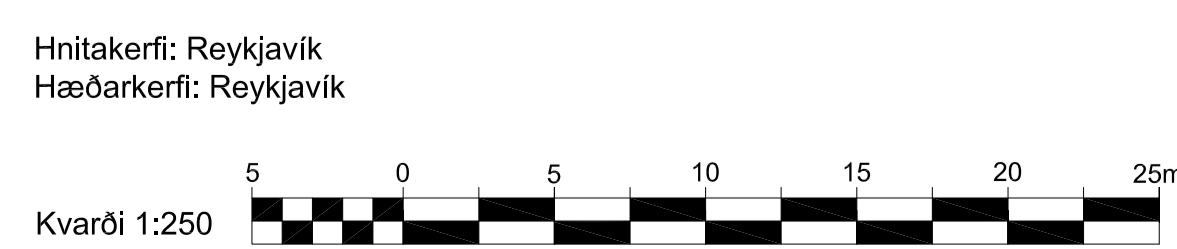
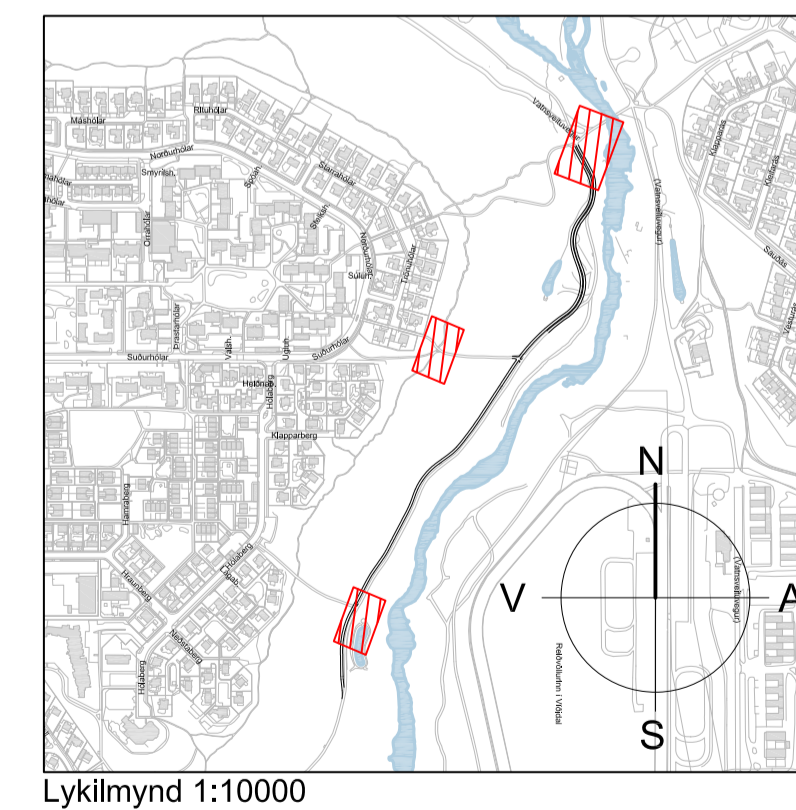
Svæði 1 1:250

- Skýringar:
- - - Framkvæmdarsvæði
 - Staðsetning merkis
 - - - Afmarka skal framkvæmdarsvæði með 2m háum girðingum
 - * Viðvörðunarljós (má sleppa með heimild eftirlits ef vinnusvæðið er upplýst)
 - Gangandi vegfarendum vísað fram hjá framkvæmdarsvæði

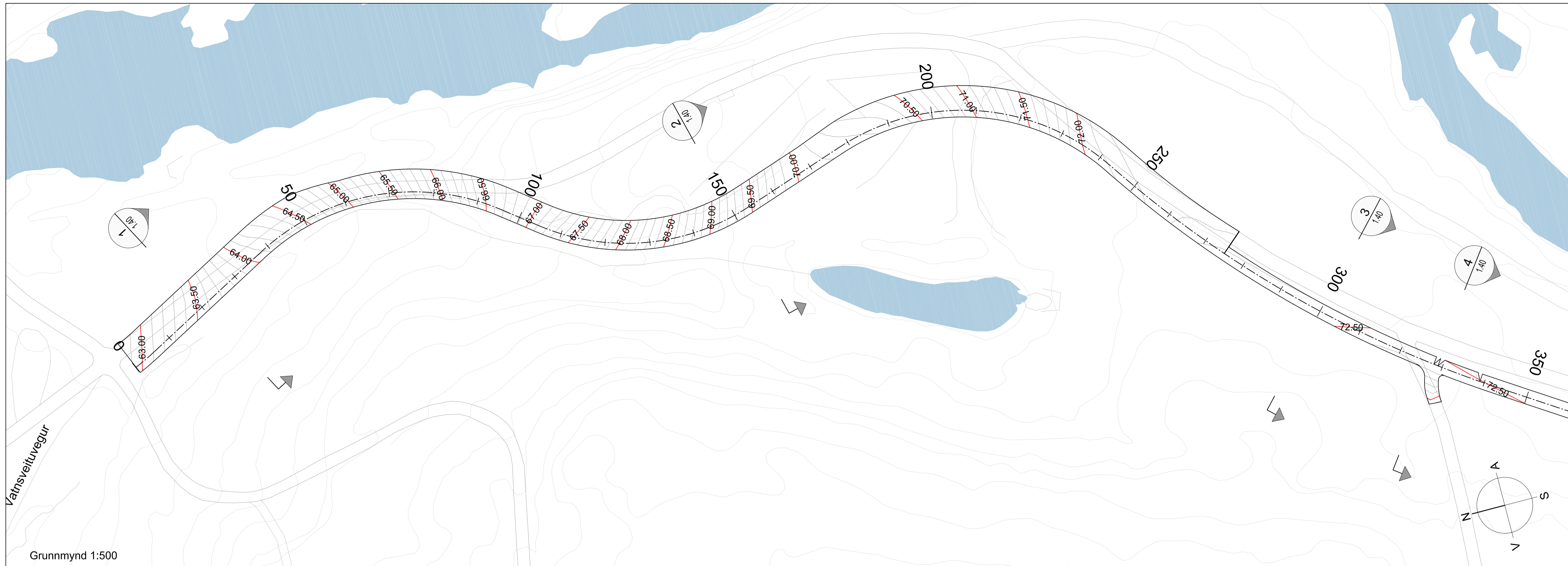
Tryggja skal að aðgengi að húsum sé óhindrað
 Allt framkvæmdarsvæði skal afmarkað með 2m háum vírmetsgirðingum.

Ef leiða þarf hjáleio gönguleiðar yfir framkvæmdaskurð skal leggja göngubrú.

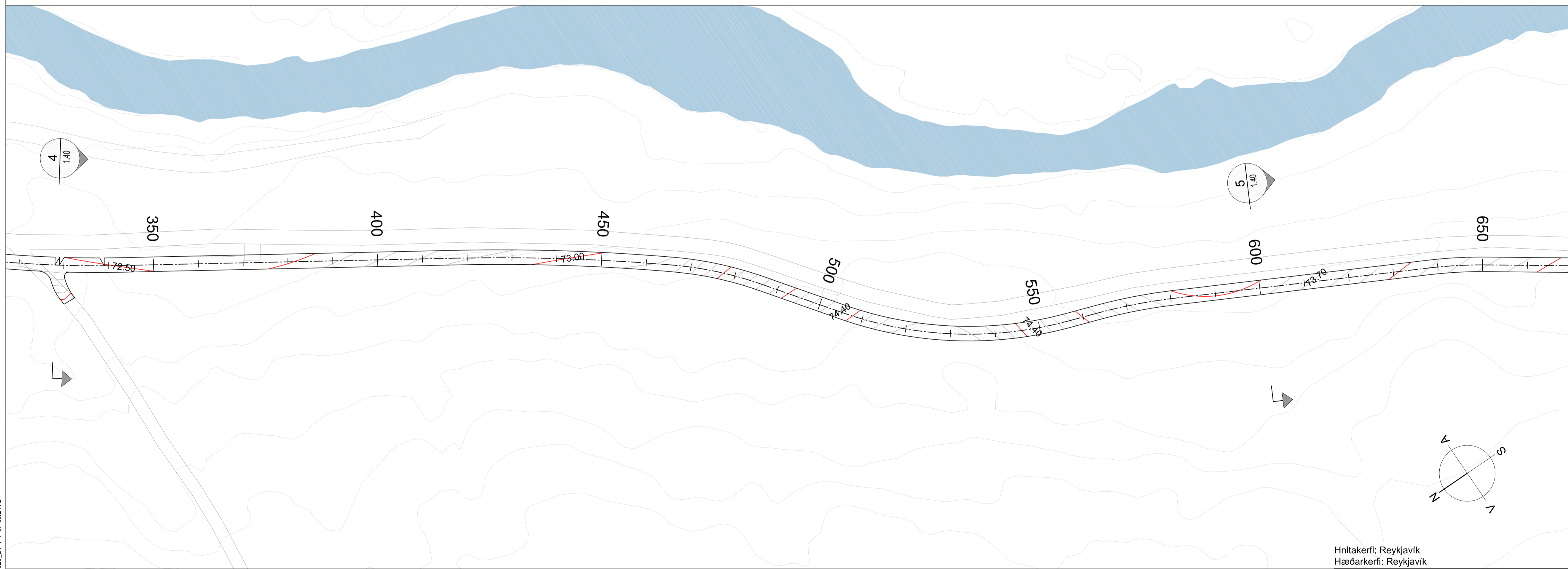
Lágmarksbreidd á vinnufriú svæði skal vera 1m. Ef <1m þá þarf að setja upp vörn , sjá lið 4.2 í reglum um vinnusvæðamerkingar.



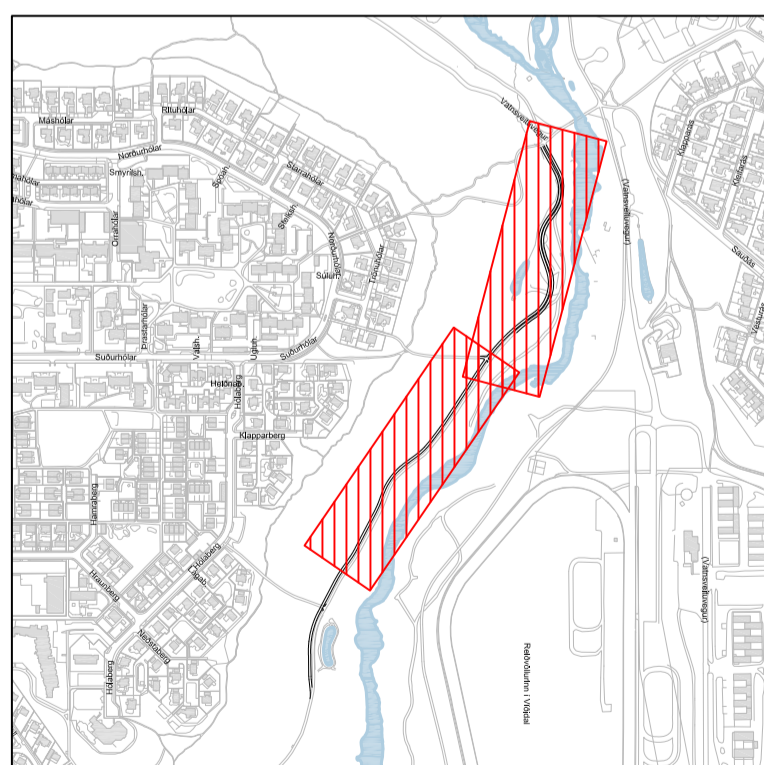
VSÓ RÁÐGJÖF					UMHVERFIS- OG SKIPULAGSSVIÐ	
SKRIFstofa framkvæmda og viðhalds BORGARTÚNI 12 - 14, 105 REYKJAVÍK					Sími: 411 1111 Fax: 411 8399	
Mælt: VBV	Breyt. (A)	Dags:	Fyrirtæki:	Af:	Elliðaárdalur. Vatnsveitubró- Grænagröf Göngu- og hjólastígur Vinnustaðamerkingar Grunnmyndir	
Hannað: JJS	(B)					
Teiknað: SP	(C)					
Yfirfarið: VÁÁ	(D)					
Samb. VÁÁ					Dags: 06.07.2022	Mkv: 1:250 (A1)
Nr: 22320					Tölvuskrá: ST-V-Y-06	Nr.: 1.06



Grunnmynd 1:500



Grunnmynd 1:500



Lýklímynd 1:10000

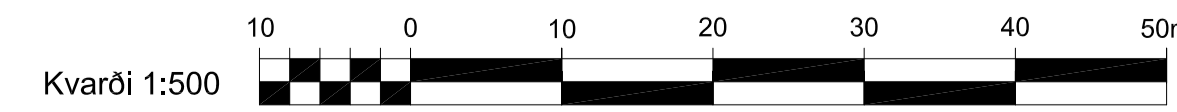
Hnitakerfi: Reykjavík
Hæðarkerfi: Reykjavík

VSÓ RÁÐGJÖF

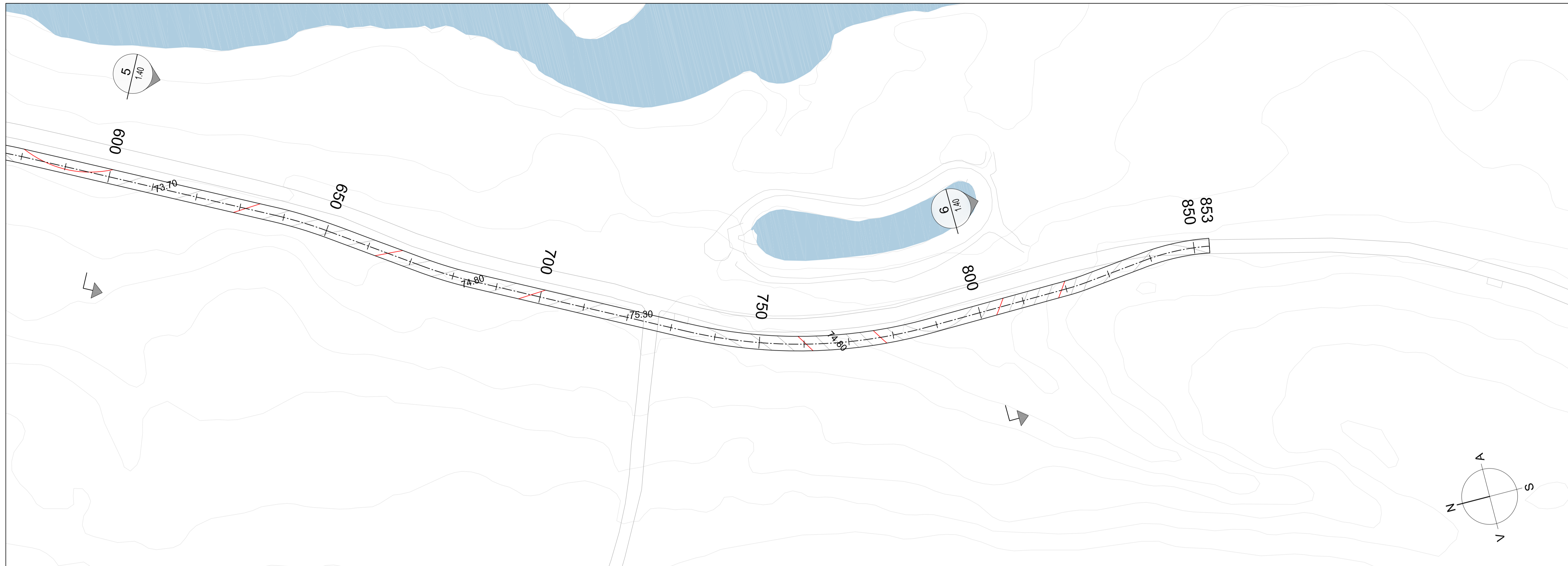
UMHVERFIS- OG SKIPULAGSSVIÐ
SKRIFSTOFA FRAMKVÆMDA OG VIÐHALDS
BORGARTÚNI 12 - 14, 105 REYKJAVÍK
Sími: 411 1111
Fak: 411 6399

Mælt:	Breyt.	Dags:	Fyrirtæki:	Af:
VBV	(A)			
Hannað: JJS	(B)			
Teiknað: SP	(C)			
Yfirfarið: VÁÁ	(D)			
Samb. VÁÁ	(E)			

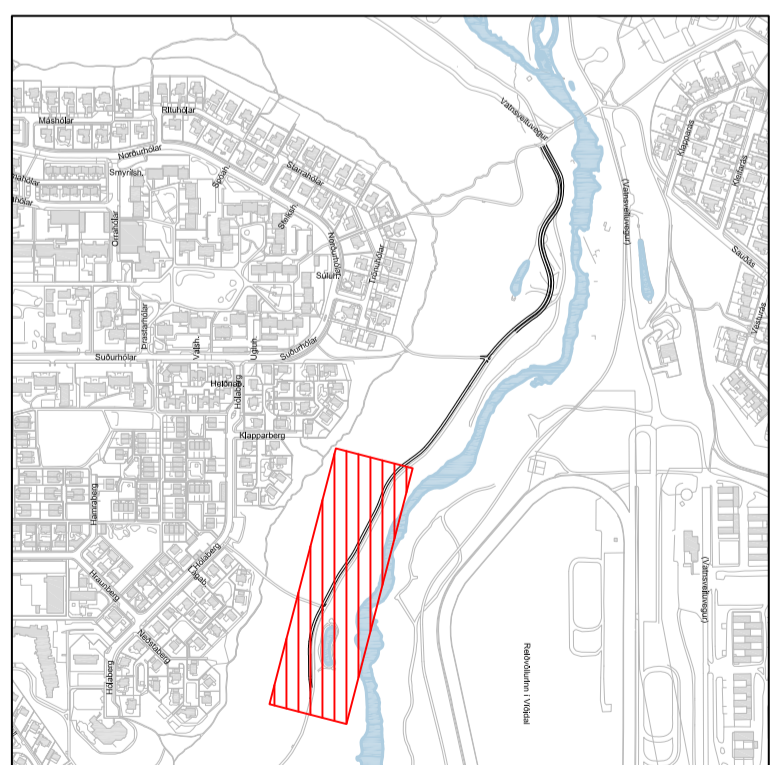
Elliðaárdalur. Vatnsveitubrú- Grænagröf Göngu- og hjólastígur Hæðarlínur og sniðtákn. St. 0-650 Yfirlitsmynd	
Dags:	06.07.2022
Mkv:	1:500 (A1)
Tölvuskra:	ST-V-Y-07
Nr.:	1.07



S:\02222320\T_LBS\TEKNI\001_07_22220_ST-V-Y-07_08.DWG



Grunnmynd 1:500



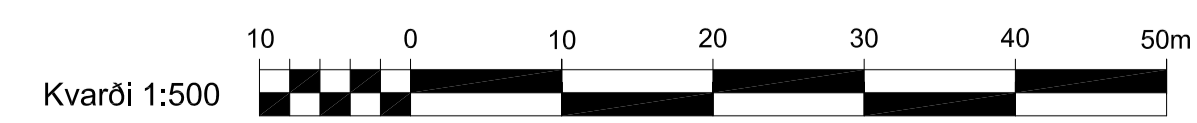
Lykilmynd 1:10000

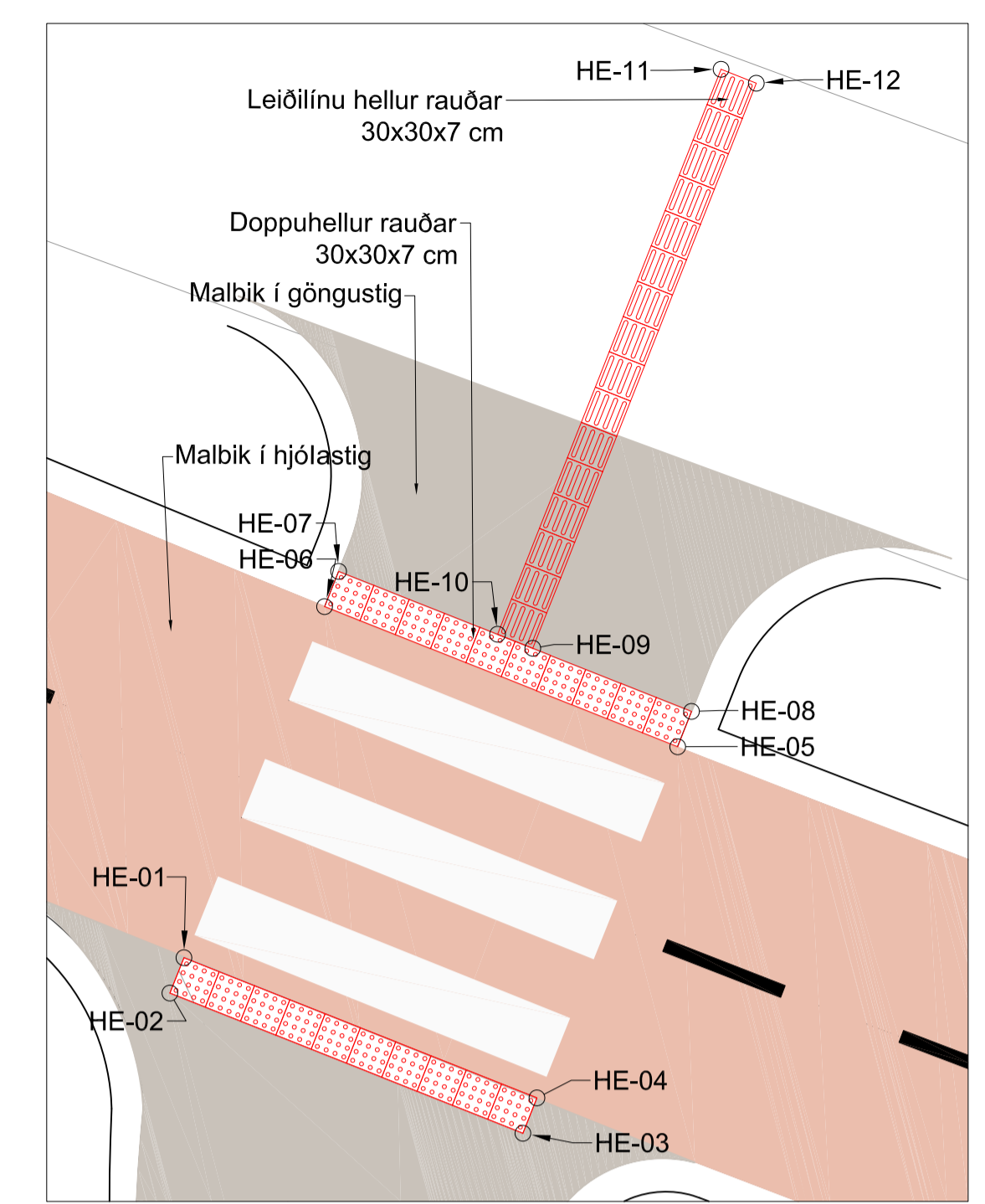
Hnitakerfi: Reykjavík
Hæðarkerfi: Reykjavík

VSÓ RÁÐGJÖF

UMHVERFIS- OG SKIPULAGSSVIÐ
SKRIFstofa Framkvæmda og Væðalds
BORGARTÚNI 12 - 14, 105 REYKJAVÍK
Sími: 411 1111
Fak: 411 8389

Mælt:	Breyt.	Dags:	Fyrirtæki:	Af:	Elliðaárdalur. Vatnsveitubru- Grænagróf Göngu- og hjólastígur Hæðarlínur og sniðtákn. St 600-853 Yfirlitsmynd		
Hannað: JJS	(A)						
Teiknað: SP	(B)						
Yfirfarið: VÁÁ	(C)						
Samb. VÁÁ	(D)						
Nr:	22320			Dags:	06.07.2022	Mkv:	1:500 (A1)
				Tölvuskra:	ST-V-Y-08	Nr.:	1.08

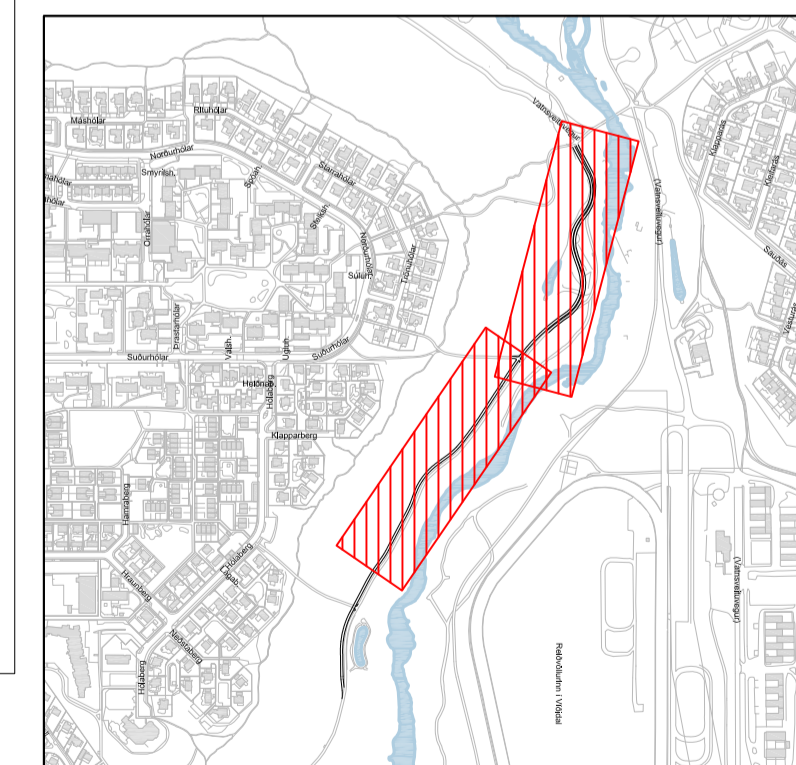
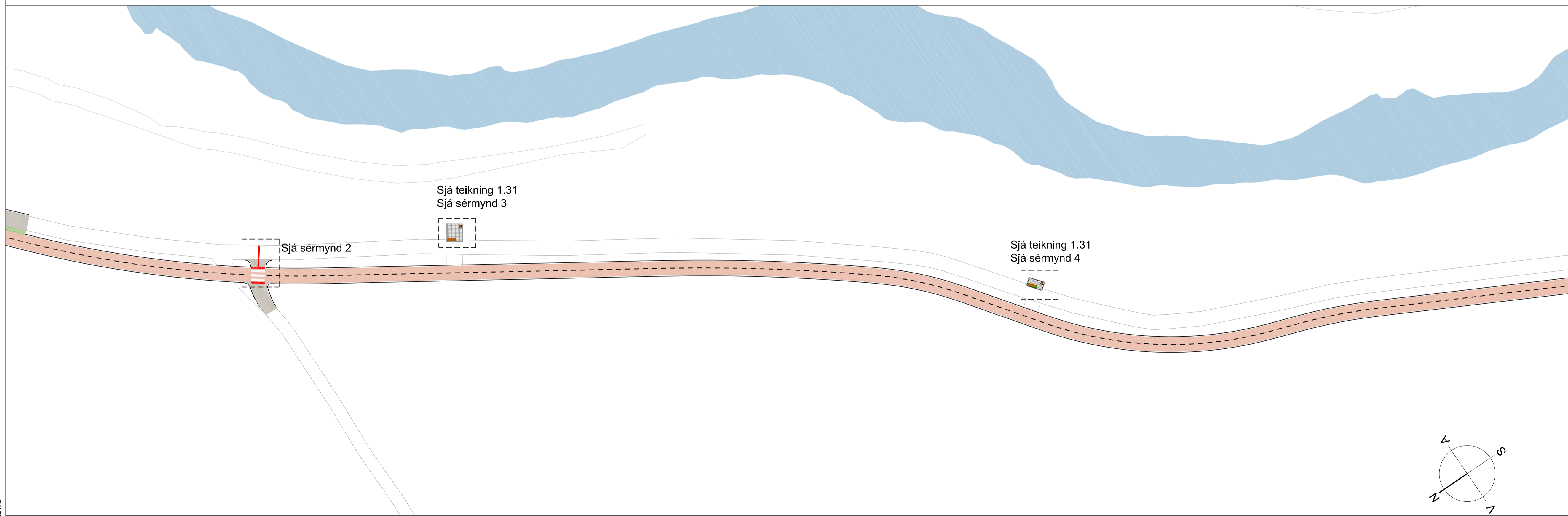




Sérmynd 2 1:50

Hnitaskrá

Nr.	X	Y
HE-01	-15790.282	13814.086
HE-02	-15790.523	13814.263
HE-03	-15792.302	13811.846
HE-04	-15792.061	13811.668
HE-05	-15789.661	13809.889
HE-06	-15787.882	13812.306
HE-07	-15787.640	13812.128
HE-08	-15789.418	13809.712
HE-09	-15788.618	13810.798
HE-10	-15788.440	13811.040
HE-11	-15784.572	13808.198
HE-12	-15784.749	13807.957

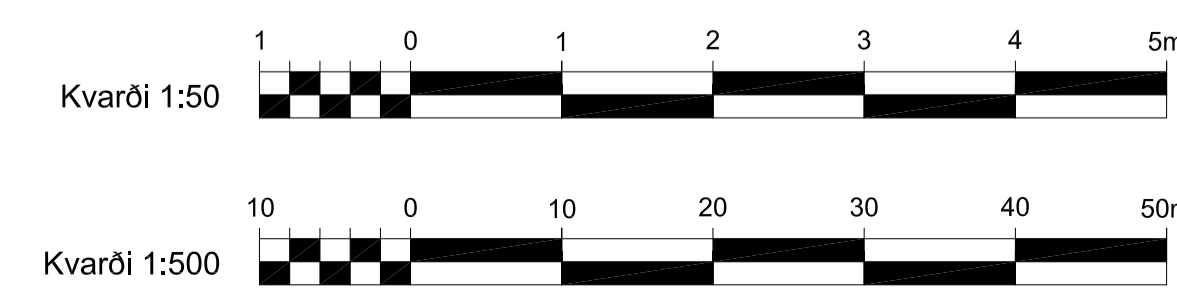


S:\2022\22320\T_LBS\TEKNI\001_09-22320_ST-V-Y-09-10.DWG

Grunnmynd 1:500

Skýringar:

- Göngustíg, malbik
- Hjólastíg, malbik
- Grassvæði
- Hellulögn
- Leiðilínu hellur rauðar
30x30x7 cm
- Doppuhellur rauðar
30x30x7 cm



Hnitakerfi: Reykjavík
Hæðarkerfi: Reykjavík

VSÓ RÁÐGJÖF

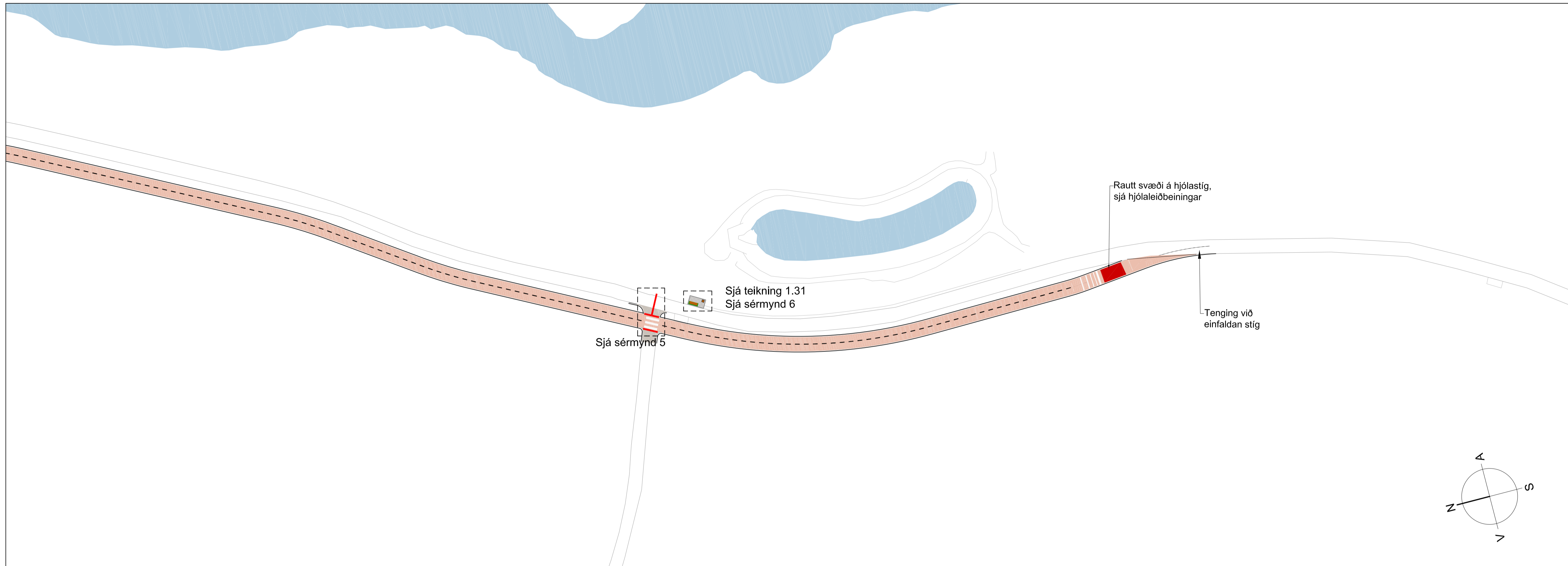
UMHVERFIS- OG SKIPULAGSSVIÐ
SKRIFstofa Framkvæmda og Viehalds
BORGARTÚNI 12 - 14, 105 REYKJAVÍK
Sími: 411 1111
Fax: 411 8389

Mælt: VBV	Breyt. (A)	Dags:	Fyrirtæki:	Af:
Hannað: JJS	(B)			
Teiknað: SP	(C)			
Yfirfarið: VÁÁ	(D)			
Samb. VÁÁ				
Nr: 22320				

Ellíðaárdalur. Vatnsveitubru- Grænagröf
Göngu- og hjólastígur
Yfirborðsfrágangur. St. 0-650.
Yfirlitsmynd

Dags: 06.07.2022
Mkv: 1:500/1:50 (A1)

Tölvuskra: ST-V-Y-09
Nr.: 1.09



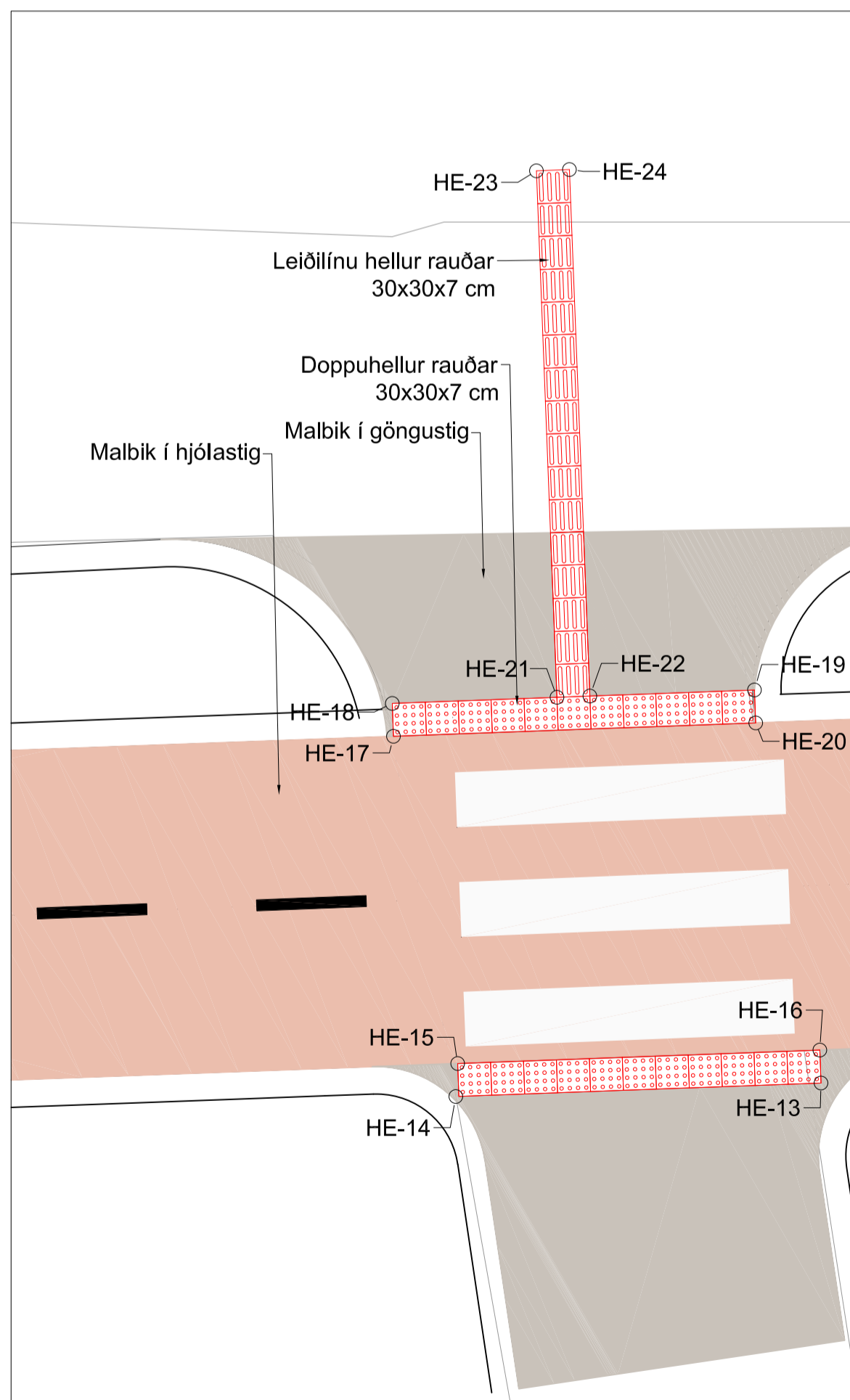
Hnitaskrá

Nr.	X	Y
HE-13	-16010.258	13483.486
HE-14	-16008.709	13486.434
HE-15	-16008.456	13486.270
HE-16	-16009.992	13483.347
HE-17	-16005.580	13485.294
HE-18	-16005.315	13485.154
HE-19	-16006.850	13482.231
HE-20	-16007.116	13482.371
HE-21	-16006.012	13483.825
HE-22	-16006.152	13483.560
HE-23	-16001.759	13481.601
HE-24	-16001.898	13481.335

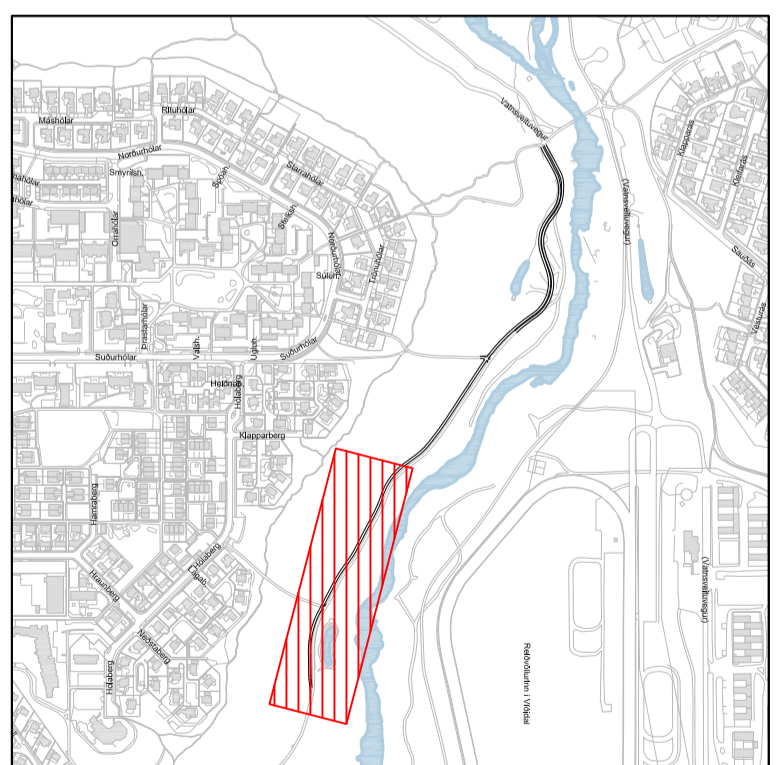
Skýringar:

- Göngustíg, malbik
- Hjólástíg, malbik
- Grassvæði
- Hellulögn
- Leiðilínu hellur rauðar 30x30x7 cm
- Doppuhellur rauðar 30x30x7 cm

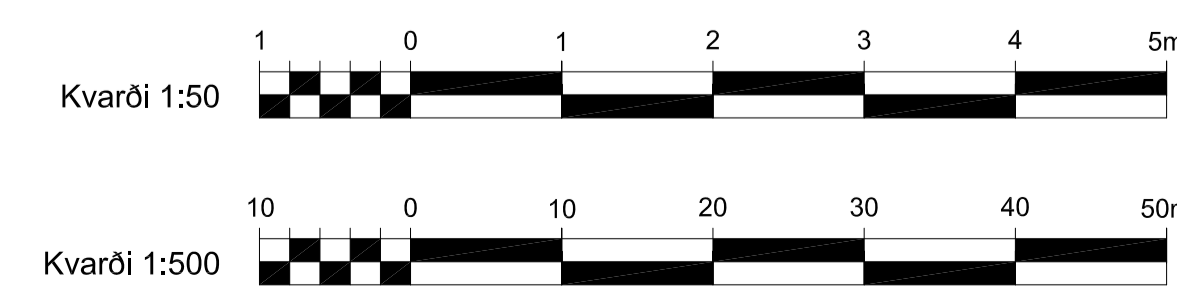
Grunnmynd 1:500



Sérmynd 5 1:50

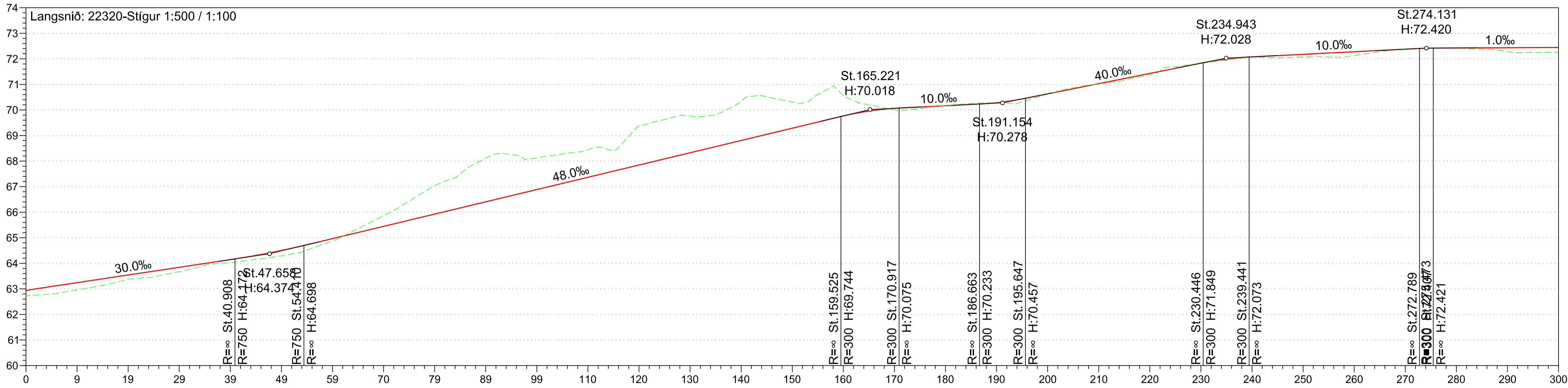


Lykilmynd 1:10000



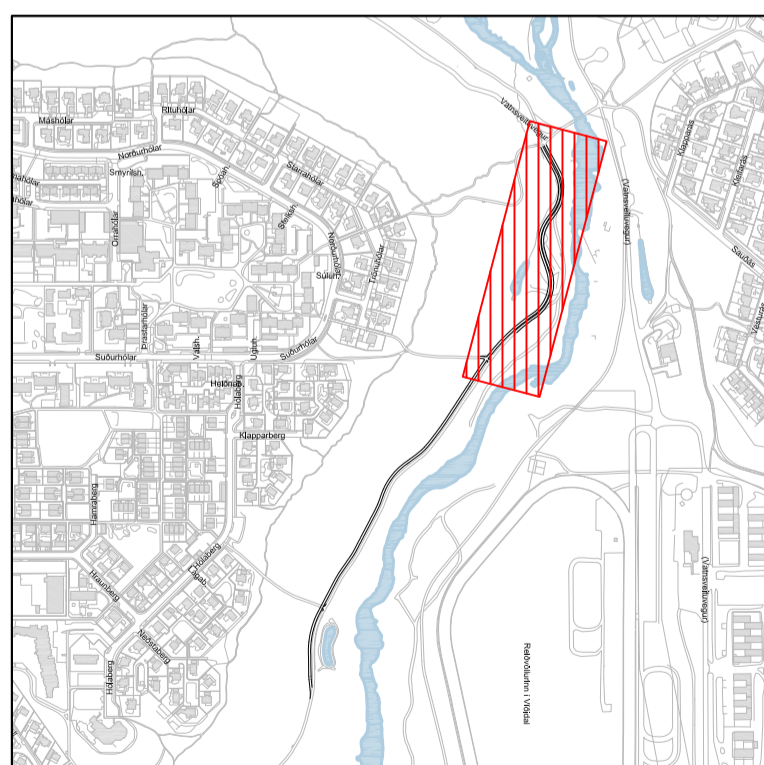
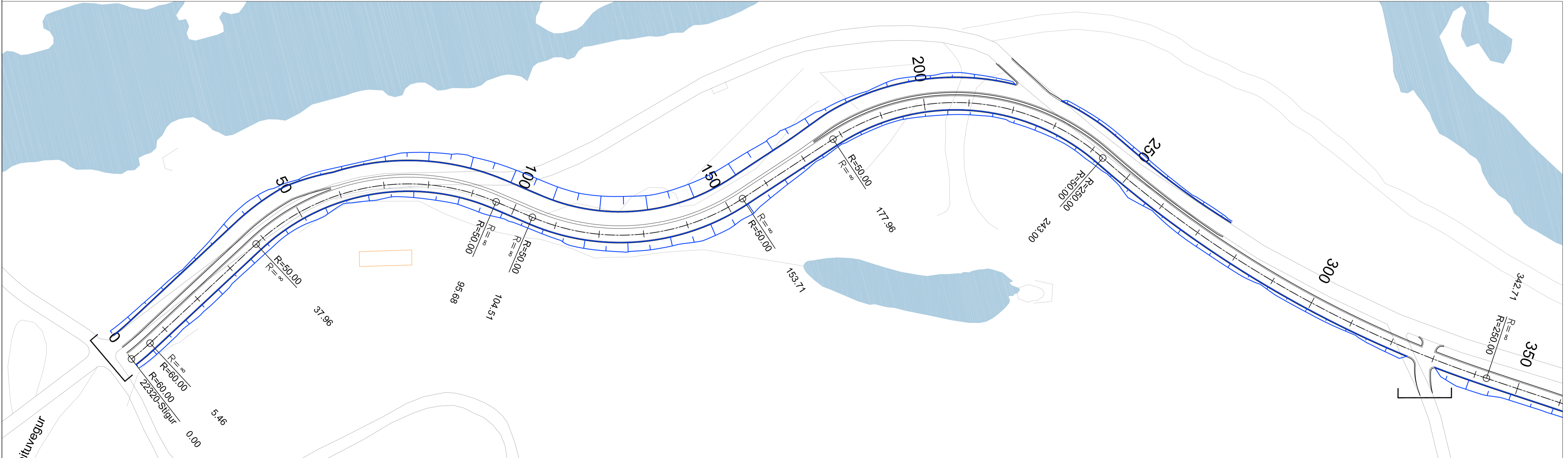
VSÓ RÁÐGJÖF		UMHVERFIS- OG SKIPULAGSSVIÐ	
SKRIFSTOFA FRAMKVÆMDA OG VIEHALDS		BORGARTÚNI 12 - 14, 105 REYKJAVÍK	
Sími: 411 1111		FAX: 411 8389	
Mælt: VBV	Breyt. (A)	Dags:	Fyrirtæki:
Hannað: JJS	(B)		
Teiknað: SP	(C)		
Yfirfarið: VÁÁ	(D)		
Samb. VÁÁ			
Nr: 22320	Dags: 06.07.2022		Mkv: 1:500 (A1)
	Tölvuskrá: ST-V-Y-10	Nr.: 1.10	

S:\02\22320\T_LBS\TEKNI\001_09-22320_ST-V-Y-09-10.DWG

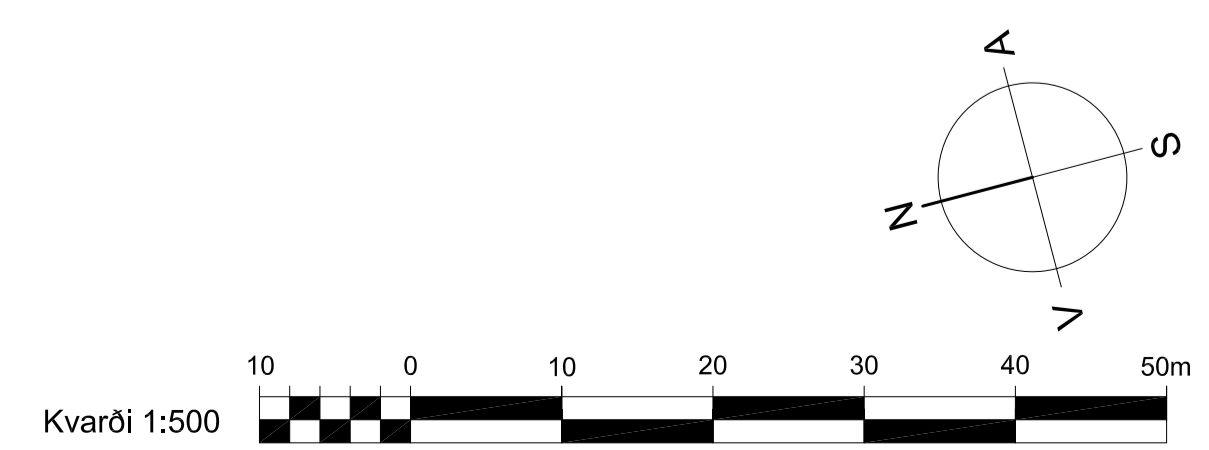
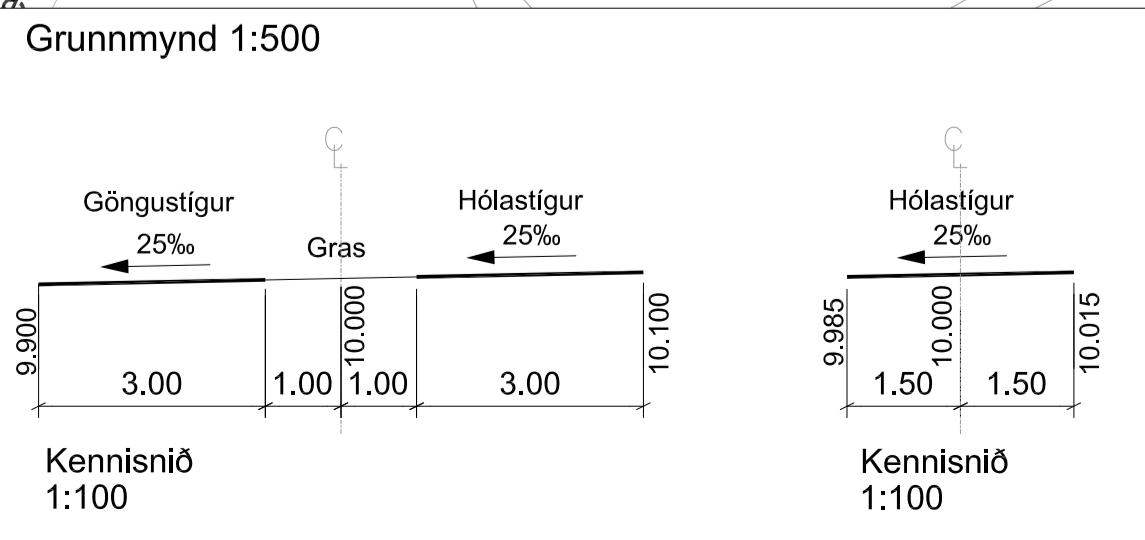


- Skýringar:
- Öhreyft land
 - Hönnunarlína
 - Skering og fylling
 - Fornminjar
 - Útboðsmörk

Landhæð	62.96	63.38	63.68	64.04	64.29	64.87	65.87	67.05	68.11	68.13	68.44	69.36	69.76	70.35	70.32	70.56	70.00	70.17	70.29	70.62	71.02	71.38	71.82	72.07	72.07	72.13	72.39	72.41	72.29
Hæð Miðlinu	63.24	63.54	63.84	64.14	64.50	64.97	65.45	65.93	66.41	66.89	67.37	67.85	68.33	68.81	69.29	69.77	70.06	70.17	70.28	70.63	71.03	71.43	71.83	72.08	72.18	72.28	72.38	72.43	72.44
Mismunur	-0.28 m	-0.17 m	-0.17 m	-0.11 m	-0.20 m	-0.09 m	0.42 m	1.12 m	1.71 m	1.24 m	1.07 m	1.52 m	1.43 m	1.54 m	1.03 m	0.79 m	-0.06 m	0.01 m	0.00 m	-0.01 m	-0.01 m	-0.05 m	-0.01 m	-0.01 m	-0.11 m	-0.15 m	0.01 m	-0.02 m	-0.15 m
bverhalli	HK.	2.5%		2.5%		2.5%		2.5%		2.5%		2.5%		2.5%		2.5%		2.5%		2.5%		2.5%		2.5%		2.5%		2.5%	
	VK.	2.5%		2.5%		2.5%		2.5%		2.5%		2.5%		2.5%		2.5%		2.5%		2.5%		2.5%		2.5%		2.5%		2.5%	



S:\2022\22320\T_LB\SYSTEM\BLOK1-21-22320_ST-VLS-01-03.DWG



Hnitakerfi: Reykjavík
Hæðarkerfi: Reykjavík

VSÓ RÁÐGJÖF

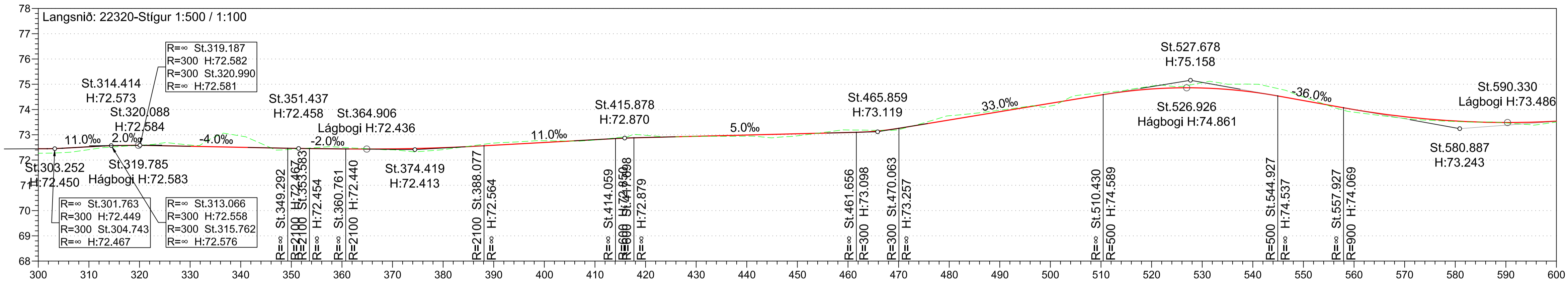
UMHVERFIS- OG SKIPULAGSSVIÐ
SKRIFstofa Framkvæmda og Vieðhalds
BORGARTÚNI 12 - 14, 105 REYKJAVÍK
Sími: 411 1111
Fax: 411 6399

Mælt: VBV	Breyt. (A)	Dags:	Fyrirtæki:	Af:
Hannað: JJS	(B)			
Teiknað: SP	(C)			
Yfirfarið: VÁÁ	(D)			
Samb. VÁÁ	(E)			

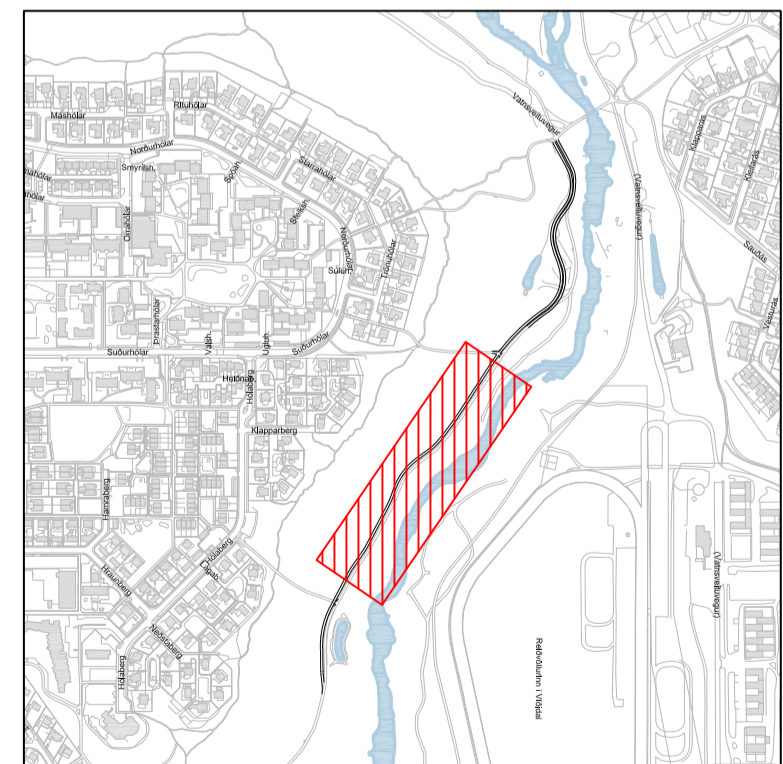
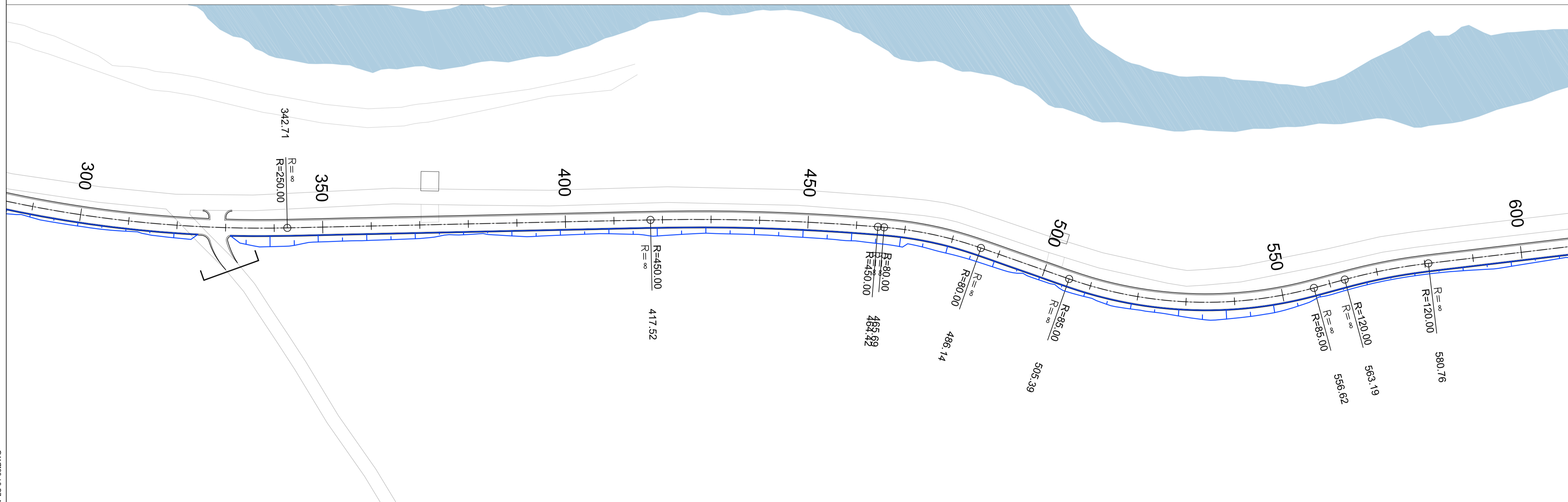
Dags: 06.07.2022
Mkv: 1:500 (A1)

Tölvuskra: ST-VLS-01
Nr.: 1.21

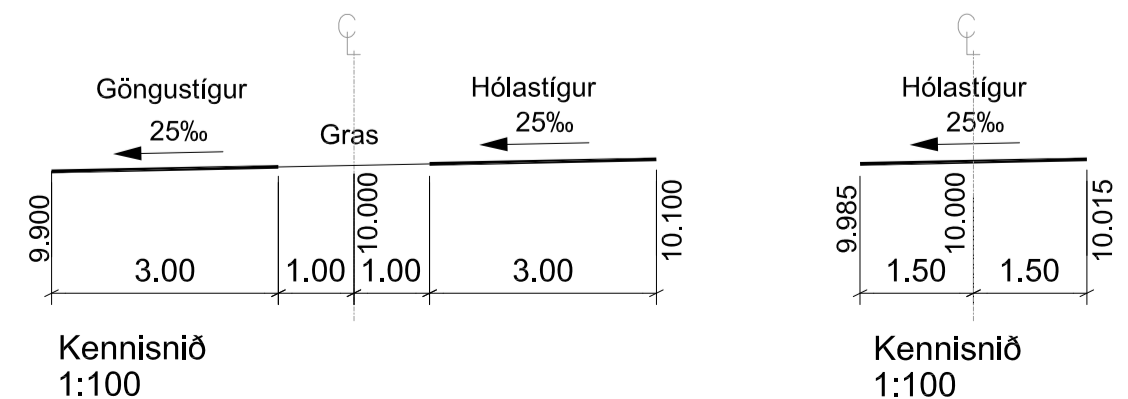
- Skýringar:
- Öhreyft land
 - Hönnunarlína
 - Skering og fylling
 - Forminjar
 - Útboðsmörk



Landhæð	72.41	72.58	72.59	72.95	72.42	72.50	72.40	72.41	72.67	72.76	72.79	72.98	72.94	72.94	72.96	73.19	73.20	73.75	73.97	74.14	74.66	74.93	75.06	75.00	74.50	74.00	73.89	73.65	73.53	73.47
Hæð Miðlínu	72.52	72.68	72.54	72.50	72.46	72.44	72.44	72.49	72.58	72.70	72.81	72.89	72.94	72.99	73.04	73.09	73.26	73.59	73.92	74.25	74.57	74.81	74.85	74.69	74.35	74.00	73.72	73.55	73.49	
Mismunur	-0.11 m	0.00 m	0.05 m	0.45 m	-0.04 m	0.06 m	-0.04 m	-0.08 m	0.09 m	0.07 m	-0.01 m	0.09 m	0.00 m	-0.05 m	-0.08 m	0.10 m	-0.06 m	0.17 m	0.06 m	-0.11 m	0.09 m	0.11 m	0.21 m	0.31 m	0.15 m	-0.10 m	-0.07 m	-0.02 m	-0.02 m	
Þverhalli	HK																	VK												

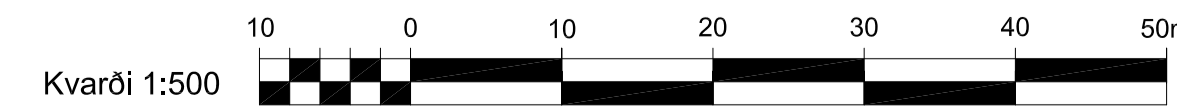


Grunnmynd 1:500



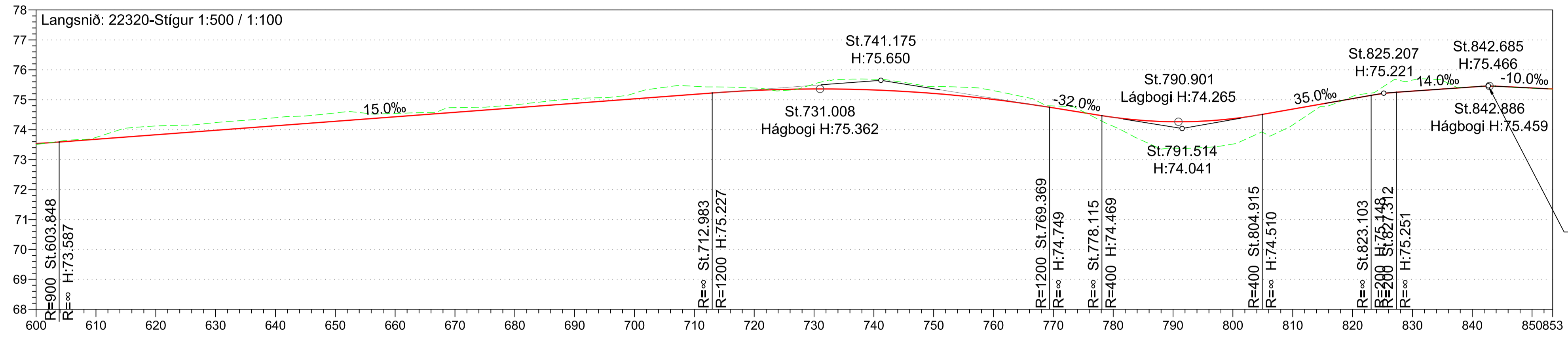
Hnitakerfi: Reykjavík
Hæðarkerfi: Reykjavík

VSÓ RÁÐGJÖF		UMHVERFIS- OG SKIPULAGSSVIÐ	
SKRIFstofa Framkvæmda og Vieðalds		BORGARTÚNI 12 - 14, 105 REYKJAVÍK	
Mælt: VBV	Breyt. (A)	Dags:	Fyrirtæki
Hannað: JJS	(B)	Af:	
Teiknað: SP	(C)	Elliðaárdalur, Vatnsveitubú- Grænagröf	
Yfirfarið: VÁÁ	(D)	Göngu- og hjólastigur	
Samb. VÁÁ	(E)	Grunnmynd og langsnið	
Dags: 06.07.2022		Mkv: 1:500 (A1)	
Tölvuskra: ST-VLS-02		Nr.: 1.22	
Nr: 22320			



S:\2022\22320\T_LB\SYSTEM\BLOK_10\20-22320_ST-VLS-01-03.DWG

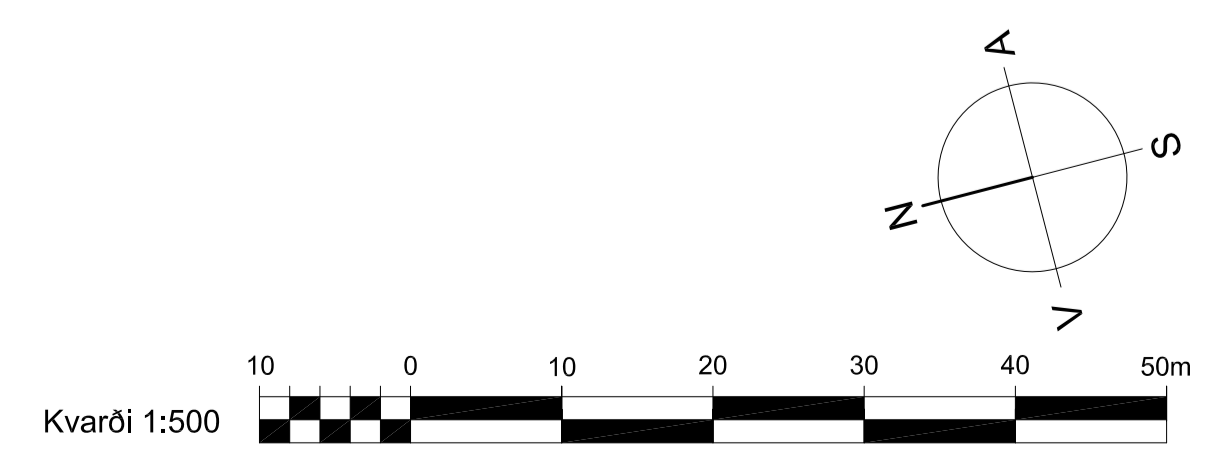
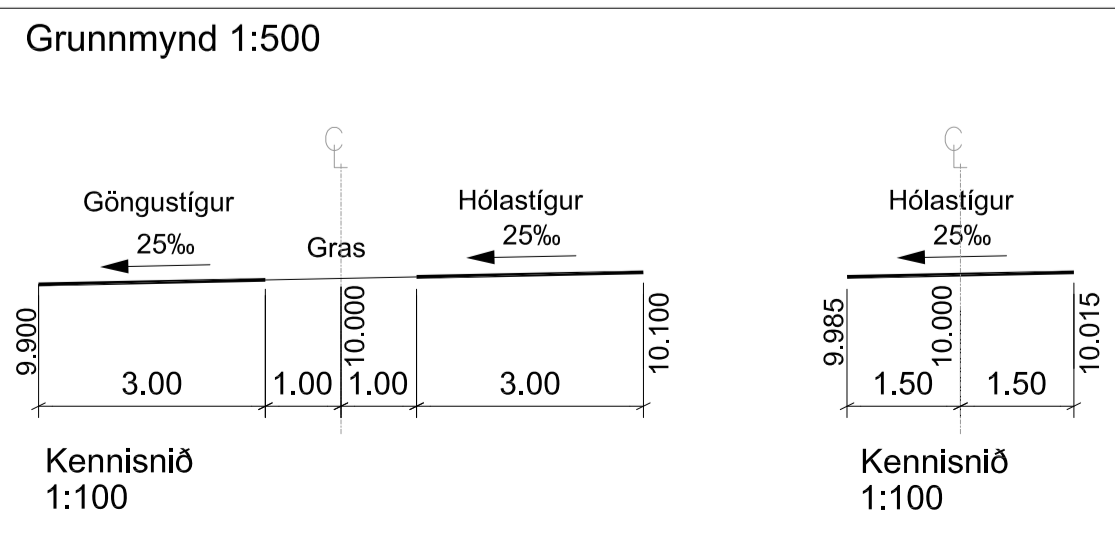
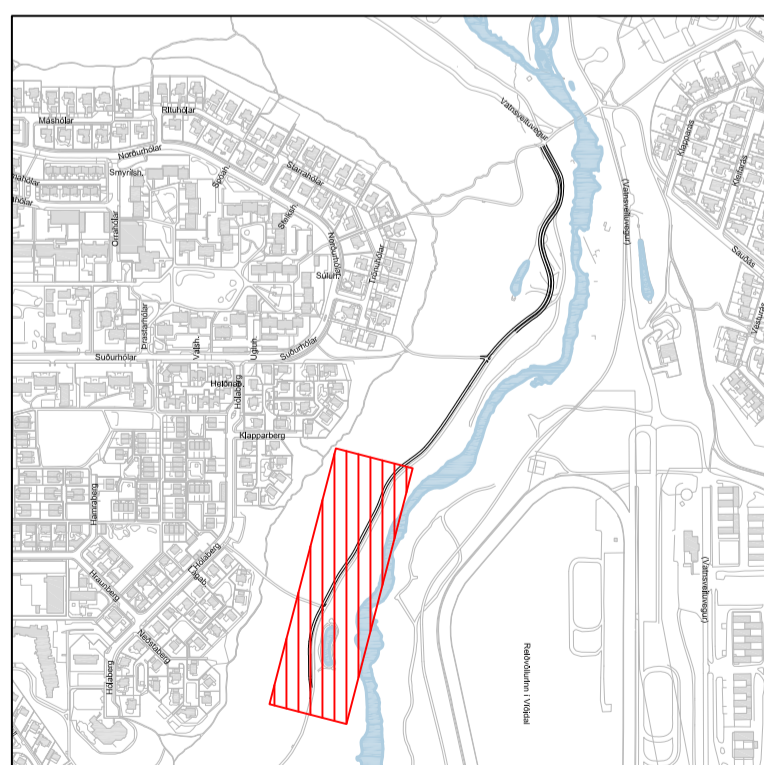
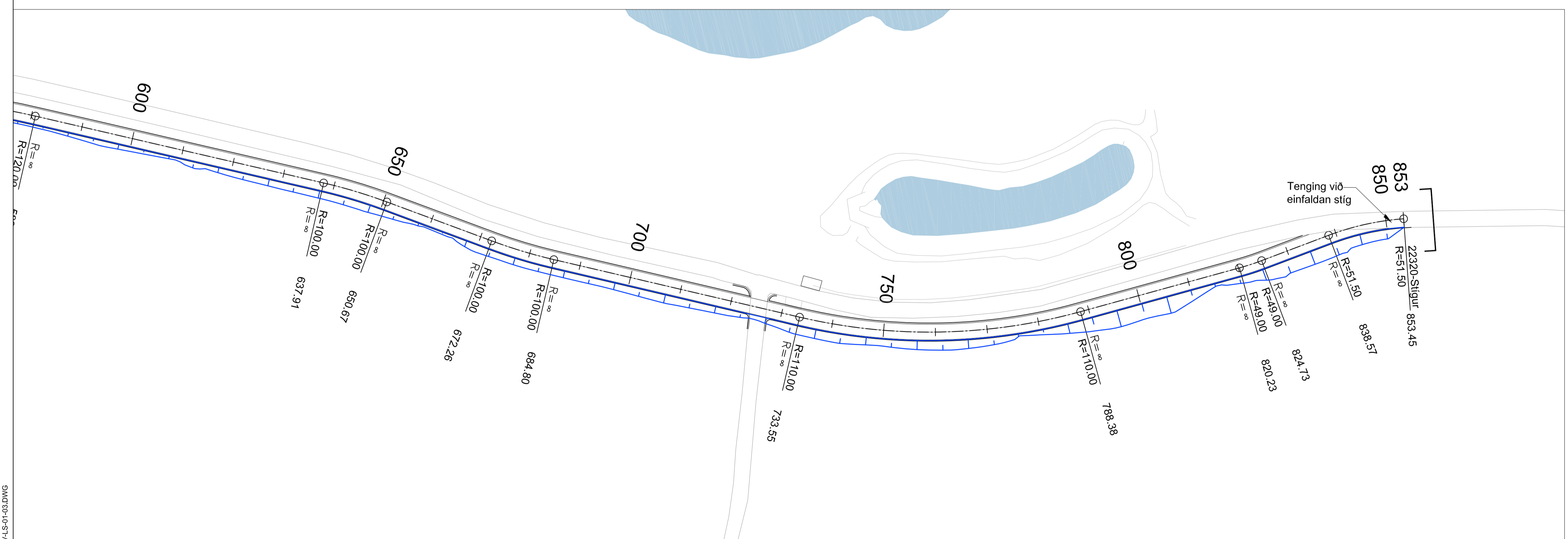
- Skýringar:
- Öhreyft land
 - Hönnunarlína
 - Skering og fylling
 - Formminjar
 - Útboðsmörk



R=∞ St.841.487
R=100 H:75.449
R=100 St.843.883
R=∞ H:75.454

Landhæð	73.74	74.13	74.24	74.40	74.56	74.54	74.74	74.83	75.03	75.22	75.45	75.39	75.53	75.69	75.45	75.30	74.79	74.12	73.38	73.52	74.16	75.11	75.66	75.43	75.38			
Hæð Miðlínu	73.68	73.83	73.98	74.13	74.28	74.43	74.58	74.73	74.88	75.03	75.18	75.31	75.36	75.33	75.21	75.01	74.73	74.41	74.27	74.37	74.69	75.04	75.29	75.43	75.39			
Mismunur	0.06 m	0.30 m	0.26 m	0.27 m	0.28 m	0.11 m	0.16 m	0.10 m	0.15 m	0.19 m	0.27 m	0.08 m	0.16 m	0.36 m	0.24 m	0.29 m	0.07 m	-0.30 m	-0.88 m	-0.85 m	-0.53 m	0.07 m	0.37 m	0.00 m	-0.01 m			
Þverhalli	HK																											
	VK																											

22320-STIGUR					
ELEM.	STÖÐ	LENGD	RÁDIUS	UPPHAFSHNIT	ENDAHNIT
Hringbogi	0.000	5.459	60.000	-15717.029	14092.493
Bein lína	5.459	32.503		-15714.660	14087.577
Hringbogi	37.962	57.722	50.000	-15699.236	14058.967
Bein lína	95.684	8.826		-15703.749	14004.584
Hringbogi	104.510	49.200	50.000	-15709.160	13997.612
Bein lína	153.710	24.246		-15717.059	13951.038
Hringbogi	177.956	65.043	50.000	-15709.341	13928.053
Hringbogi	242.999	99.716	250.000	-15728.758	13870.698
Bein lína	342.715	74.801		-15798.242	13800.100
Hringbogi	417.516	46.900	450.000	-15839.111	13737.450
Bein lína	464.416	1.275		-15866.734	13699.574
Hringbogi	465.691	20.445	80.000	-15867.537	13698.585
Bein lína	486.135	19.255		-15882.305	13684.527
Hringbogi	505.390	51.225	85.000	-15897.829	13673.136
Bein lína	556.615	6.572		-15927.817	13632.561
Hringbogi	563.187	17.569	120.000	-15929.978	13626.355
Bein lína	580.756	57.153		-15936.949	13610.245
Hringbogi	637.909	12.761	100.000	-15963.419	13559.592
Bein lína	650.670	21.586		-15970.034	13548.690
Hringbogi	672.256	12.549	100.000	-15982.385	13530.986
Bein lína	684.805	48.745		-15988.902	13520.272
Hringbogi	733.550	54.834	110.000	-16011.570	13477.118
Bein lína	788.384	31.847		-16024.175	13424.334
Hringbogi	820.232	4.503	49.000	-16023.703	13392.490
Bein lína	824.734	13.835		-16023.428	13387.997
Hringbogi	838.569	14.881	51.500	-16021.946	13374.242



Hnitakerfi: Reykjavík
Hæðarkerfi: Reykjavík

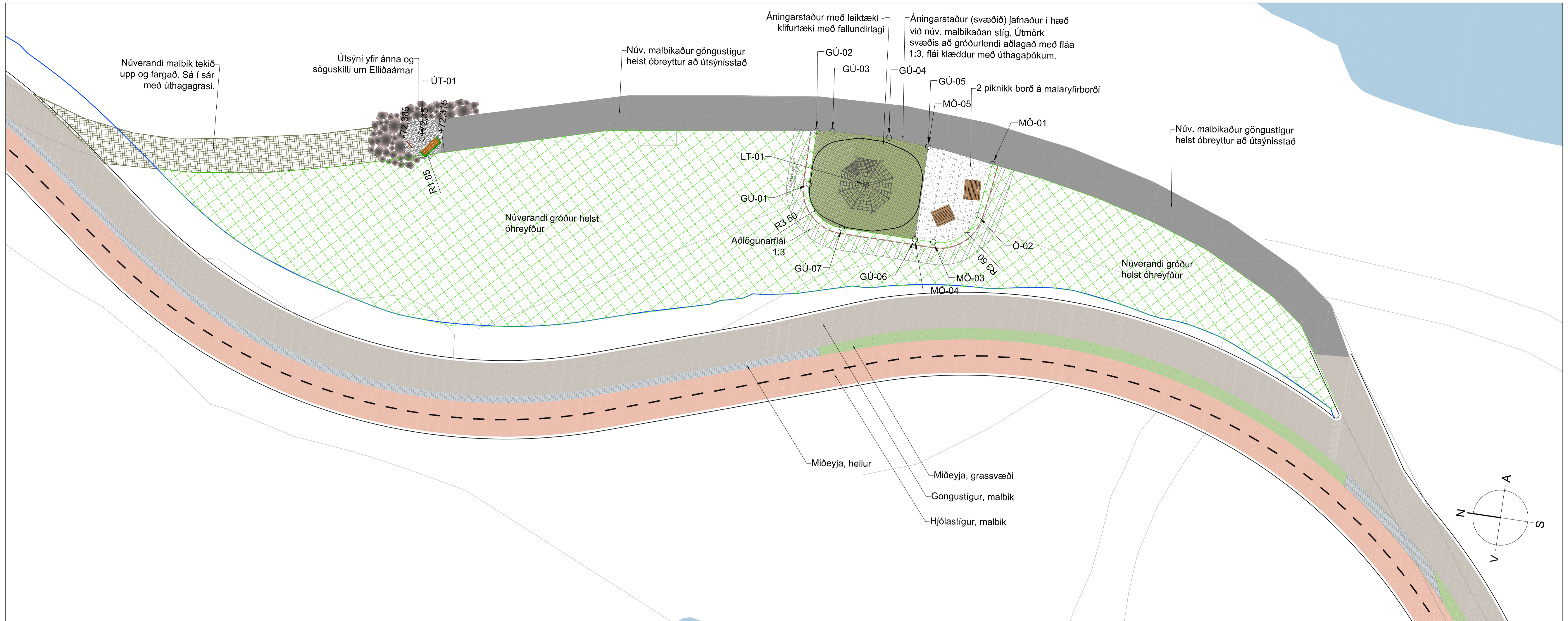
VSÓ RÁÐGJÖF | UMHVERFIS- OG SKIPULAGSSVIÐ
SKRIFstofa Framkvæmda og Vieðhalds | Sími: 411 1111
Borgartúni 12-14, 105 Reykjavík | Fax: 411 8399

Mælt: VBV	Breyt. (A)	Dags:	Fyrirtæki:	Af:
Hannað: JJS	(B)			
Teiknað: SP	(C)			
Yfirfarið: VÁÁ	(D)			
Samb. VÁÁ				

Elfiðáardalur. Vatnsveitubru- Grænagröf
Göngu- og hólastigur
Grunnmynd og langsníð
St.600-853

Dags: 06.07.2022 | Mkv: 1:500 (A1)
Tölvuskra: ST-VLS-03 | Nr.: 1.23

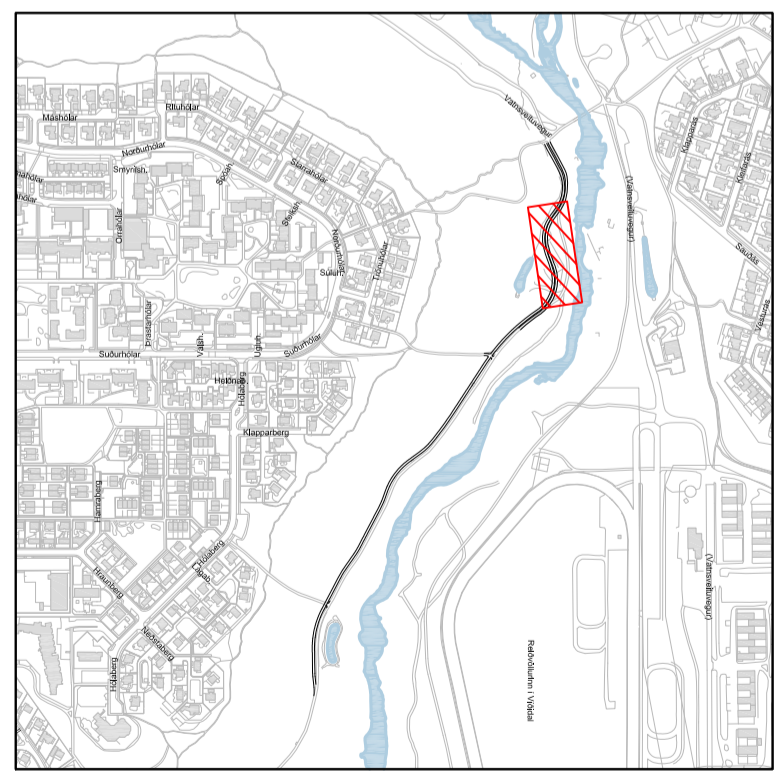
S:\02\22320\T_LB\SYSTEM\01_20-22320_ST14-L-01-03.DWG



Hnitaskrá

Nr.	X	Y
GÚ-01	-15693.991	13935.550
GÚ-02	-15689.110	13935.580
GÚ-03	-15688.916	13934.154
GÚ-04	-15688.750	13929.013
GÚ-05	-15689.024	13925.380
GÚ-06	-15697.493	13925.330
GÚ-07	-15697.470	13932.027
LT-01	-15693.259	13930.449
MÖ-01	-15689.736	13919.396
MÖ-03	-15697.498	13923.663
MÖ-04	-15697.493	13925.330
MÖ-05	-15689.024	13925.380
Ö-02	-15694.489	13920.052
ÚT-01	-15695.033	13970.801

Sérmynd 1 1:200



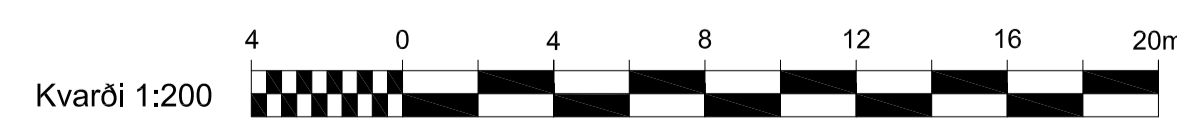
Hnitakerfi: Reykjavík
Hæðarkerfi: Reykjavík

VSÓ RÁÐGJÖF

UMHVERFIS- OG SKIPULAGSSVIÐ
SKRIFSTOFA FRAMKVÆMDA OG VIÐHALDS
BORGARTÚNI 12 - 14, 105 REYKJAVÍK
SÍMI: 411 1111
FAX: 411 8399

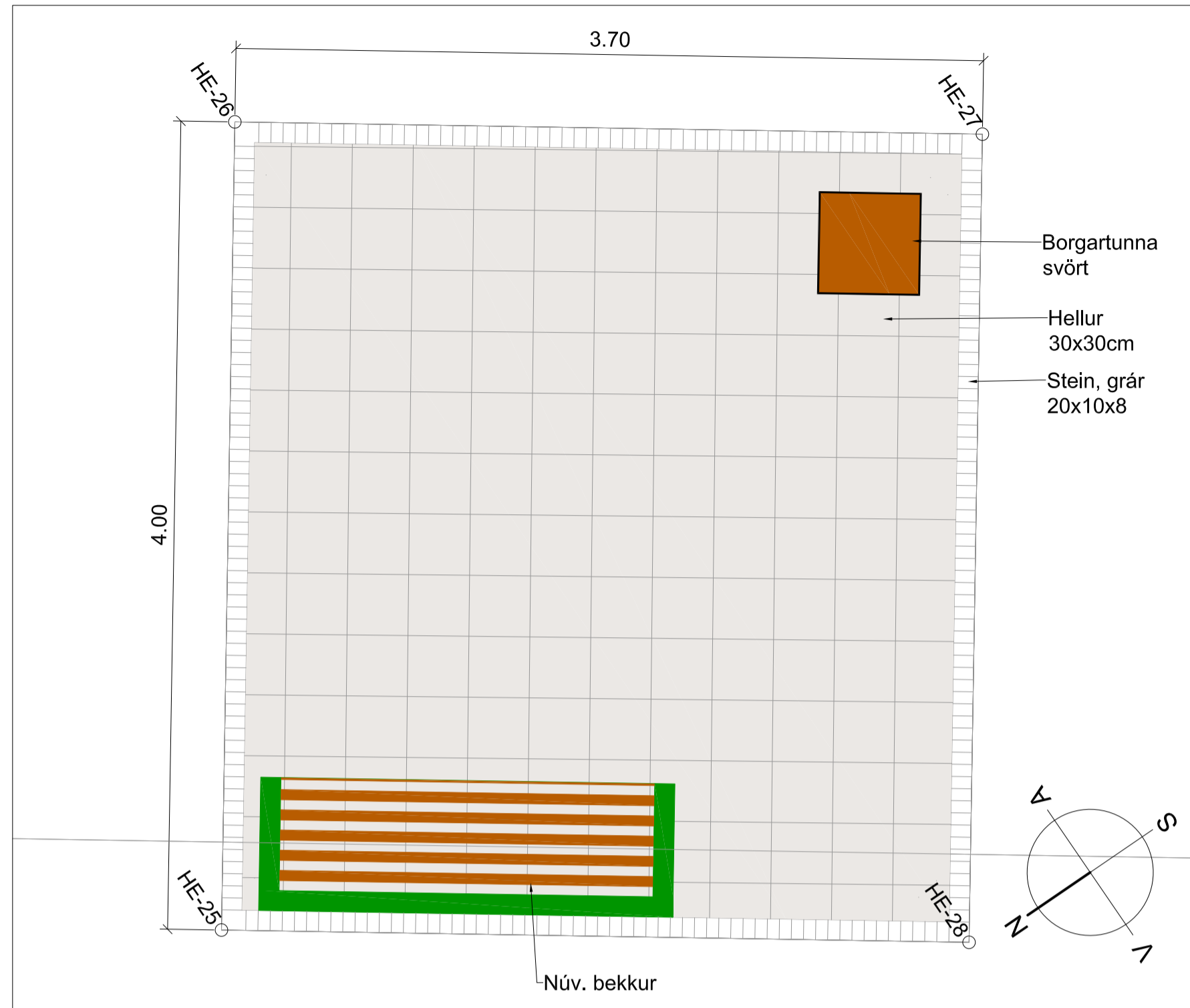
Mælt:	VBV	Breyt.	Dags:	Fyrirtæki:	Af:
Hannað:	JJS	Ⓐ			
Teiknað:	SP	Ⓑ			
Yfirfarið:	VÁÁ	Ⓒ			
Samb.	VÁÁ	Ⓓ			
Nr:	22320				

Elliðaárdalur. Vatnsveitubru- Grænagróf	
Göngu- og hjólástigur	
Áningarstaðir	
Sérmynd	
Dags:	06.07.2022
Mkv:	1:200 (A1)
Töluskrá:	ST-V-Y-11
Nr.:	1.30

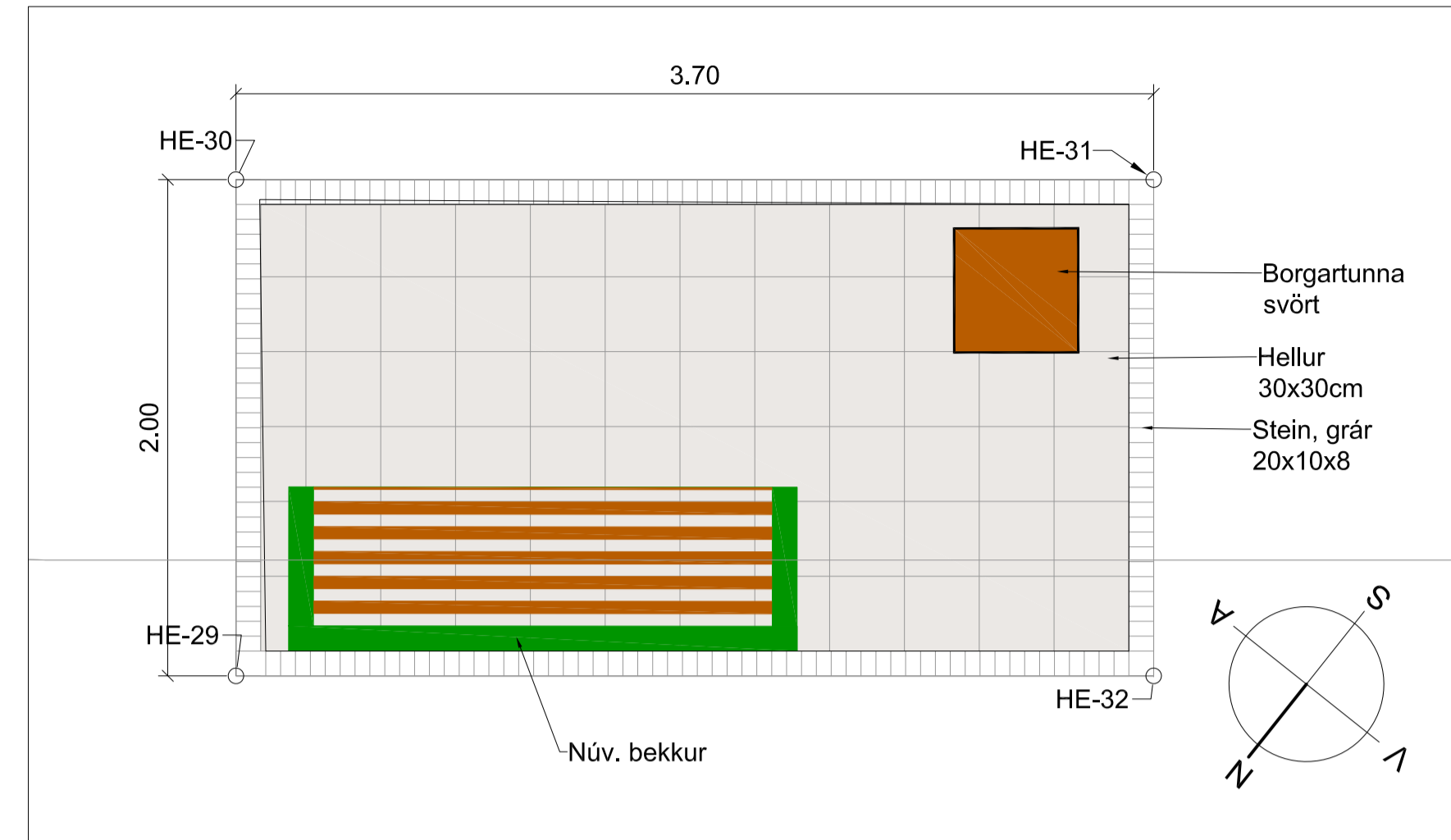


Hnitaskrá

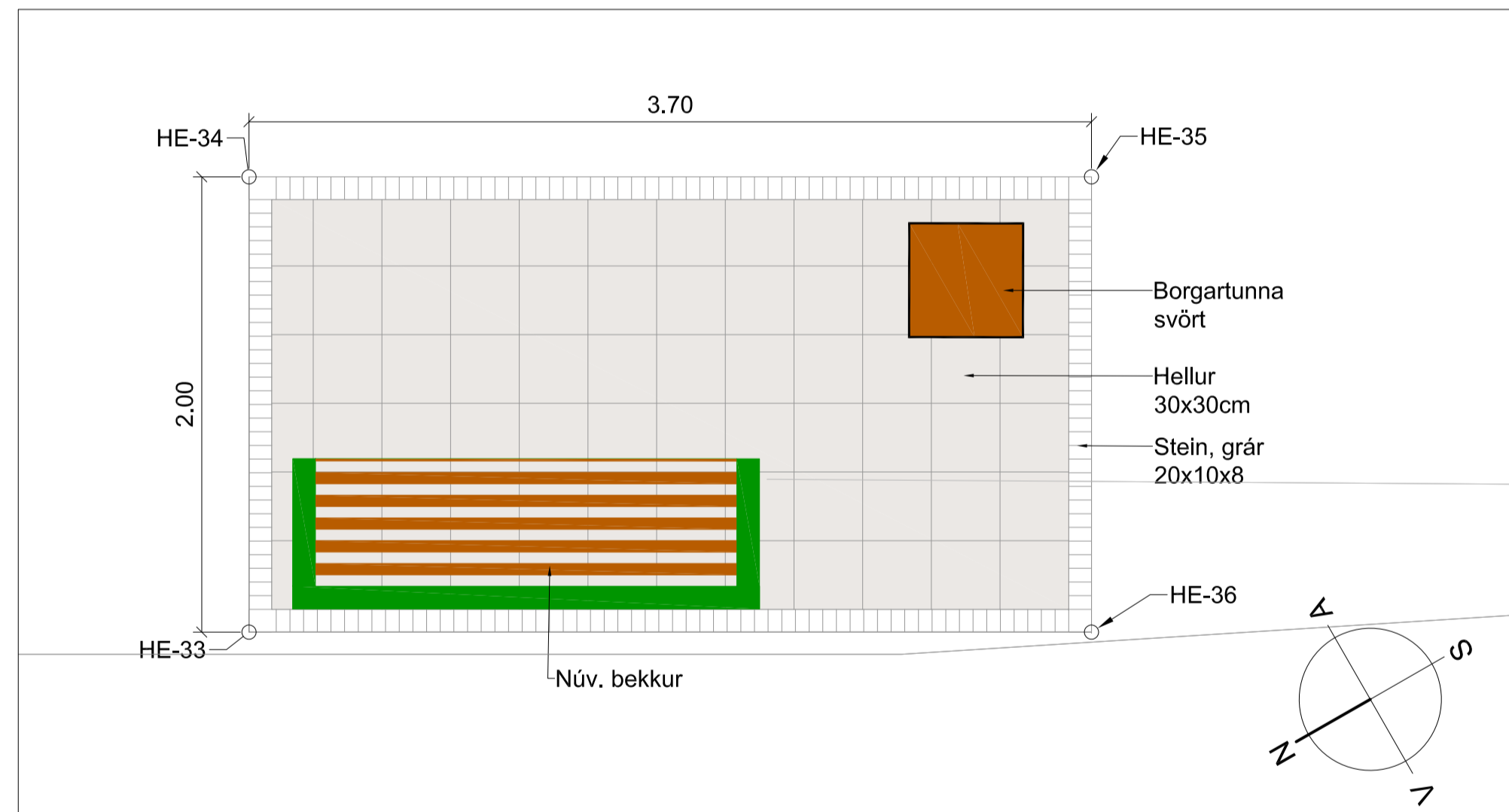
Nr.	X	Y
HE-25	-15807.446	13773.120
HE-26	-15804.182	13770.808
HE-27	-15806.321	13767.788
HE-28	-15809.585	13770.100
HE-29	-15888.691	13671.806
HE-30	-15887.446	13670.241
HE-31	-15890.342	13667.938
HE-32	-15891.587	13669.504
HE-33	-16005.762	13475.363
HE-34	-16004.027	13474.368
HE-35	-16005.867	13471.158
HE-36	-16007.602	13472.153



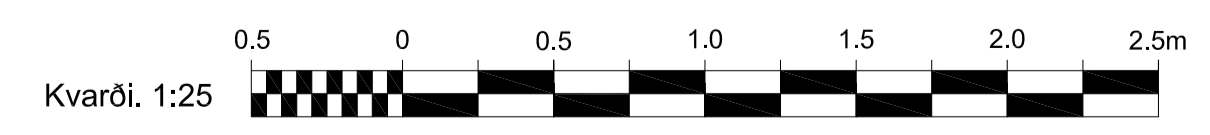
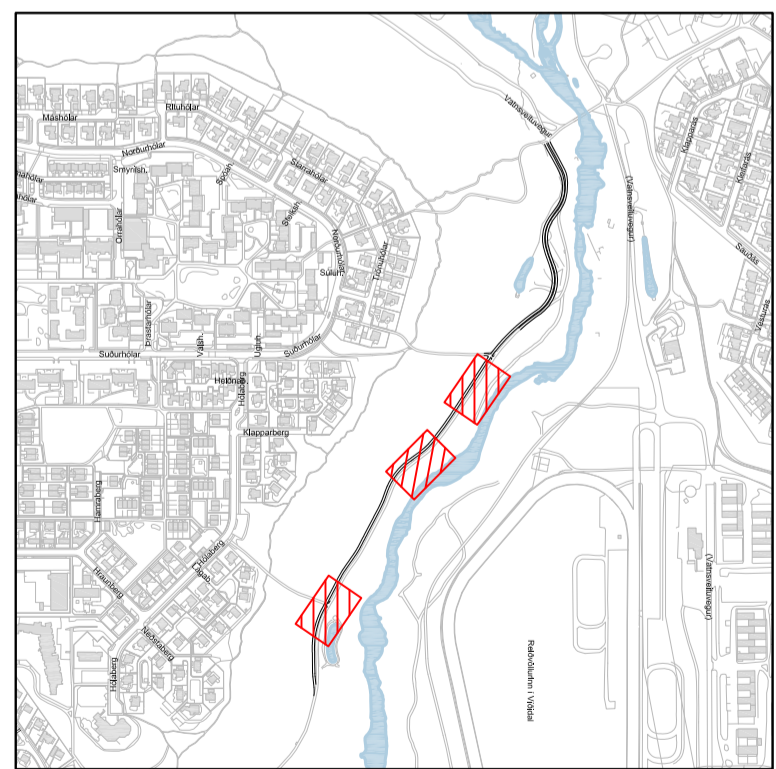
Sérmýnd 3 1:25



Sérmýnd 4 1:25



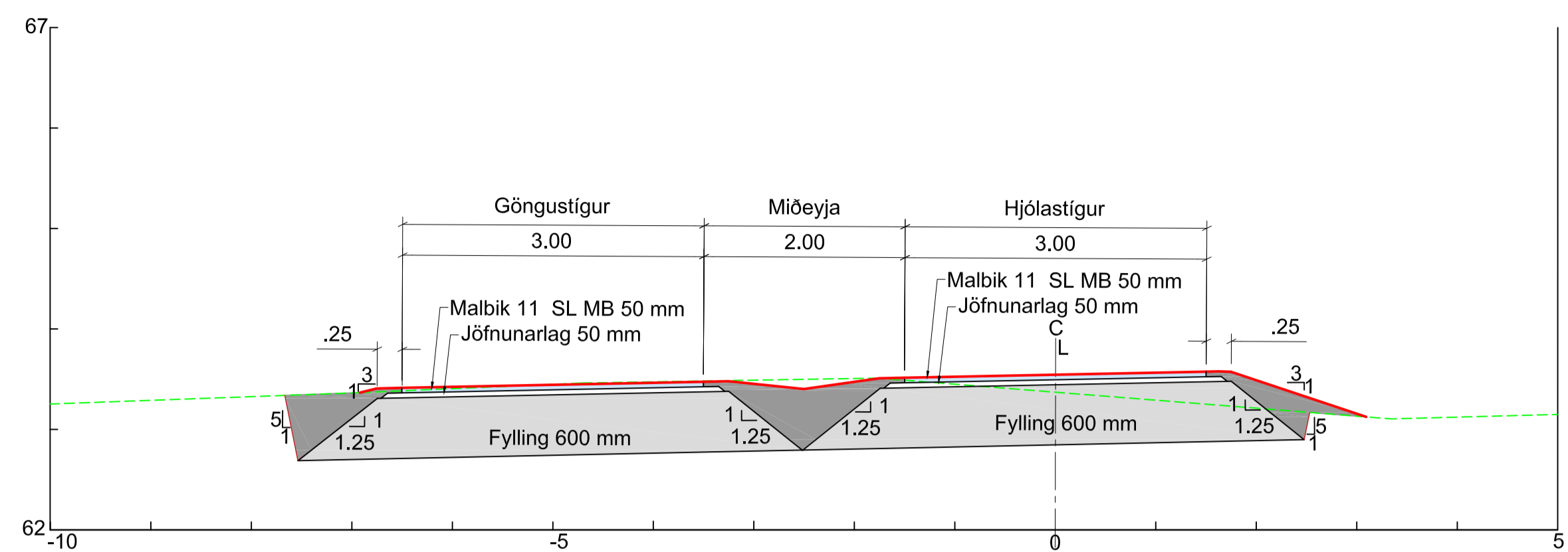
Sérmýnd 6 1:25



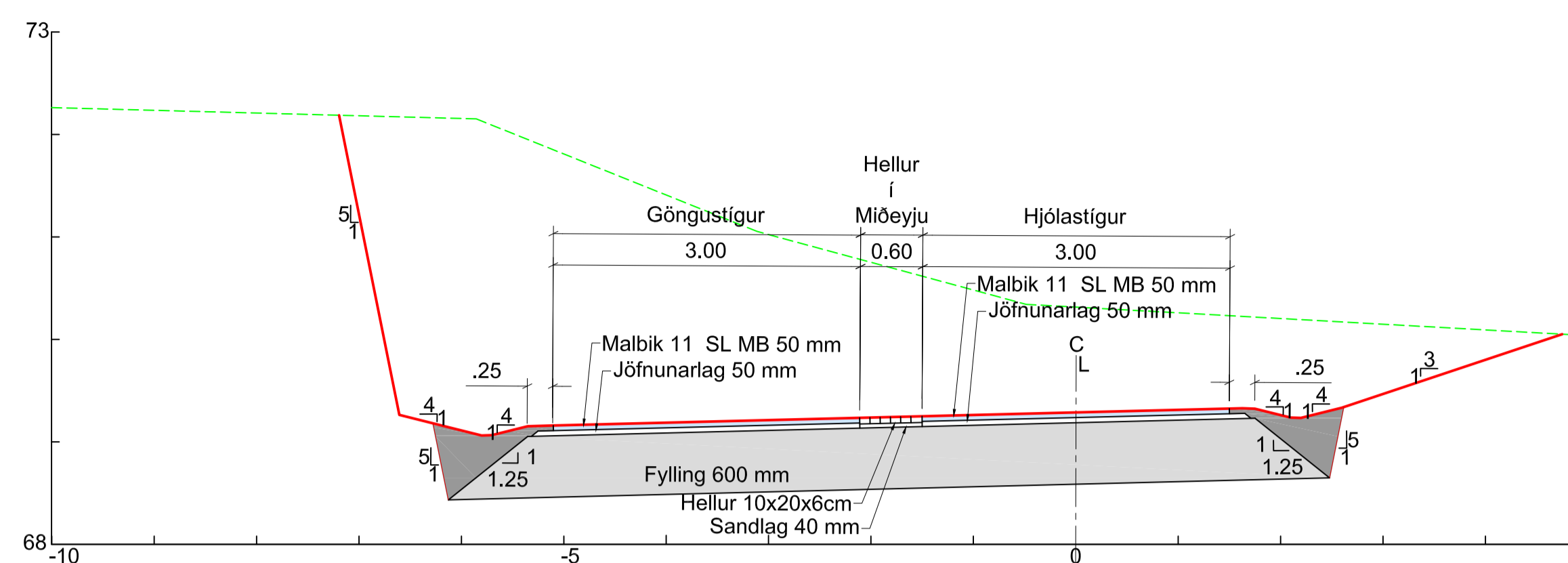
Hnitakerfi: Reykjavík
Hæðarkerfi: Reykjavík

VSÓ RÁÐGJÖF		UMHVERFIS- OG SKIPULAGSSVIÐ	
SKRIFSTOFA FRAMKVÆMDA OG VIÐHALDS		BORGARTÚNI 12 - 14, 105 REYKJAVÍK	
SÍMI: 411 1111		FAX: 411 8399	
Mælt:	VBV	Breyt.	(A)
Hannað:	JJS	Dags:	
Teiknað:	SP	Fyrirtæki:	
Yfirfarið:	VÁÁ	Af:	Elliðaárdalur, Vatnsveitubru- Grænagróf
Samb.	VÁÁ		Göngu- og hjólastígur
			Áningarstaðir
			Sérmýnd
		Dags:	06.07.2022
		Mkv:	1:25 (A1)
		Töluskrá:	ST-V-Y-12
		Nr.:	1.31
		Nr.:	22320

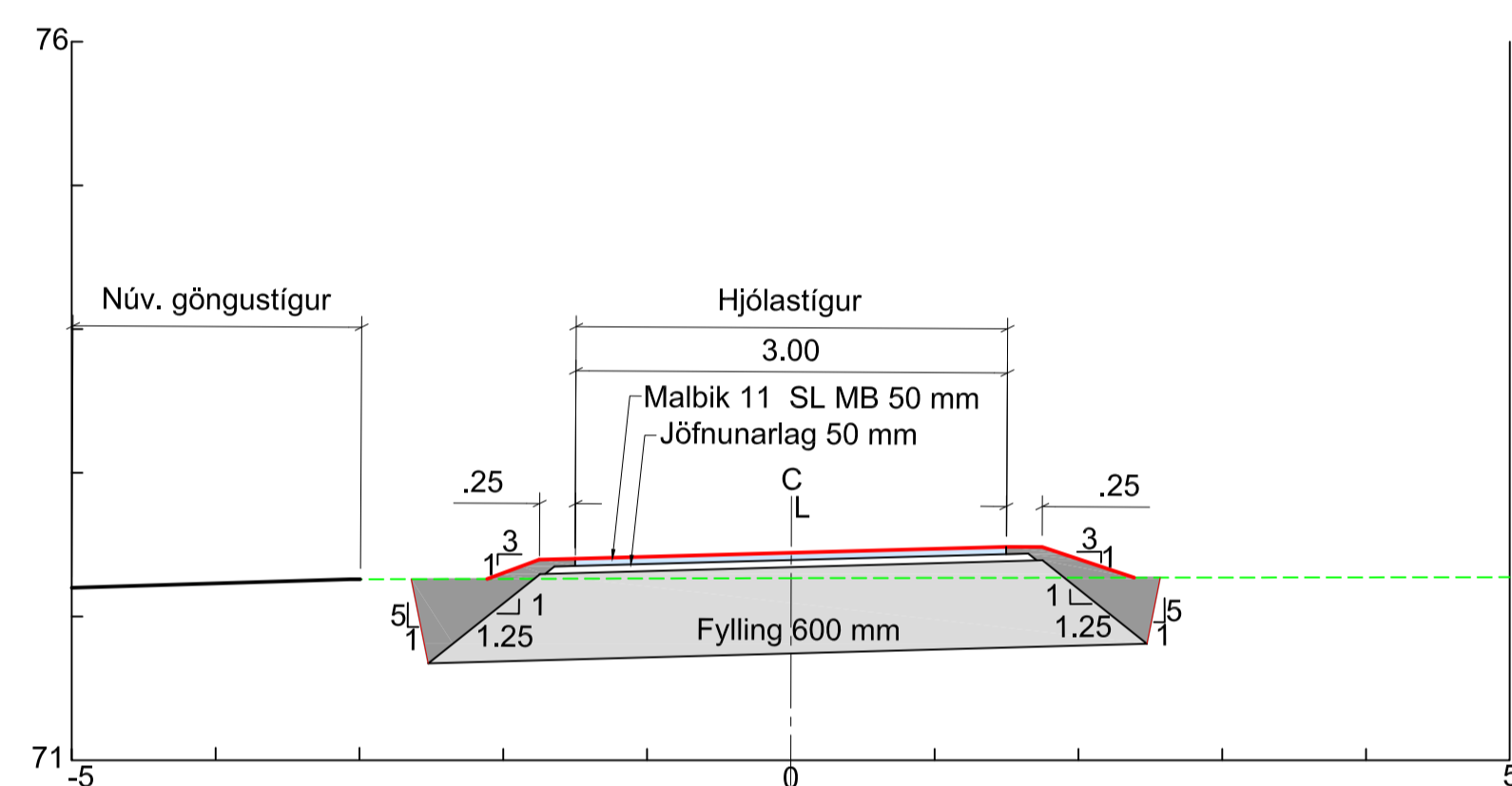
- Skýringar:
- Núverandi land
 - Hönnunarhæð
 - Malbik
 - Fláarfylling
 - Fylling 600mm



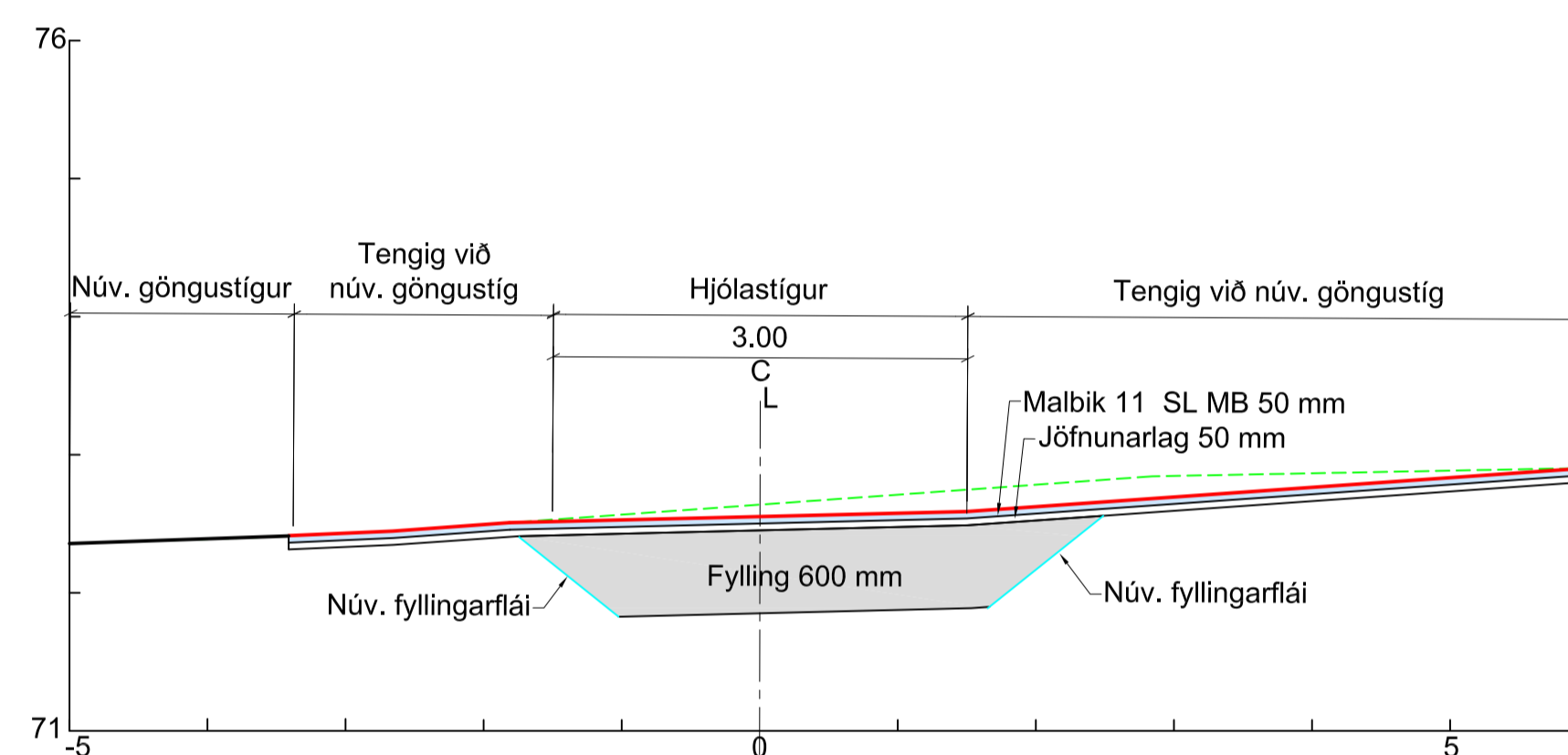
1 Snið
1.07 1:50



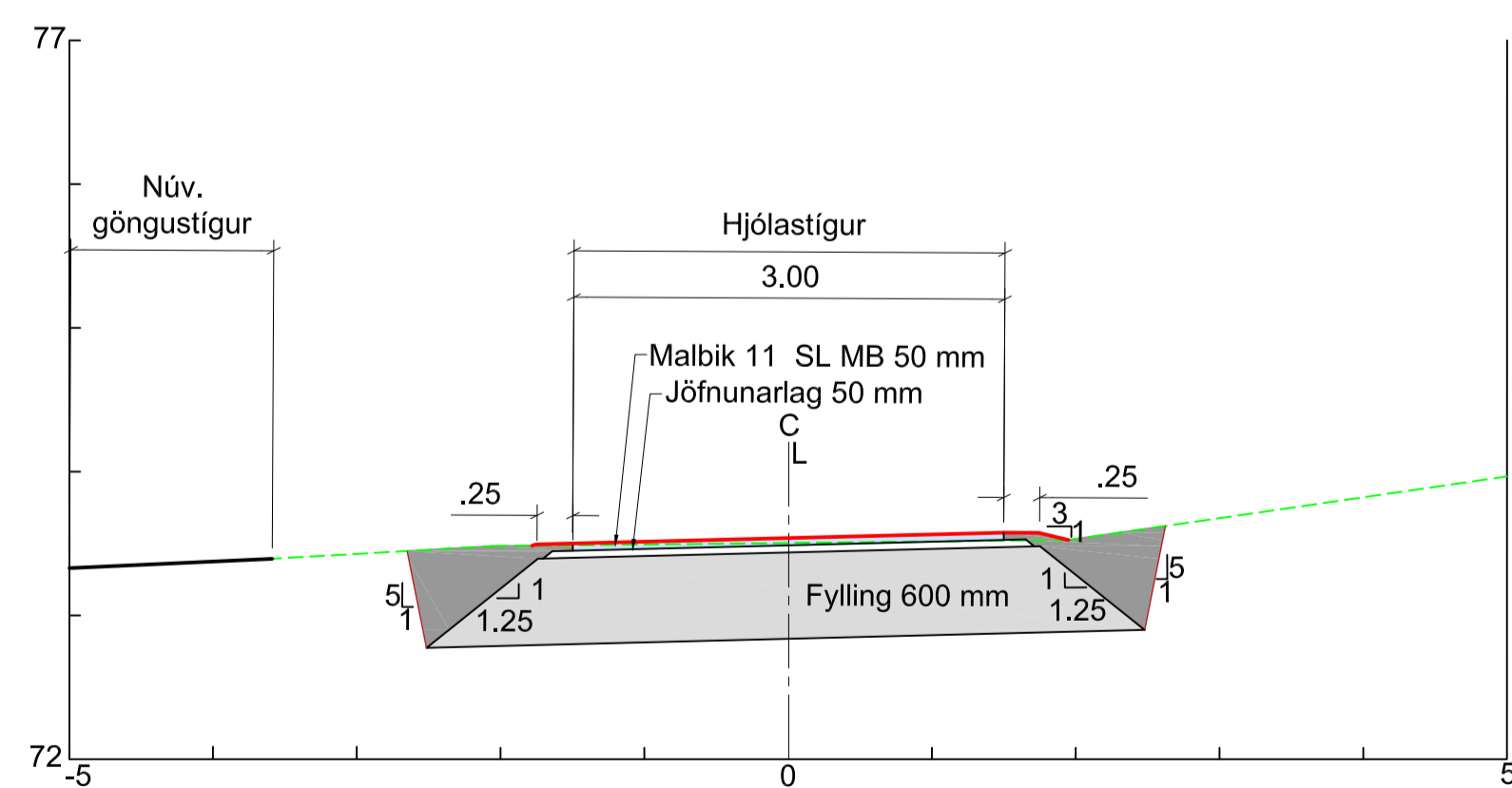
2 Snið
1.07 1:50



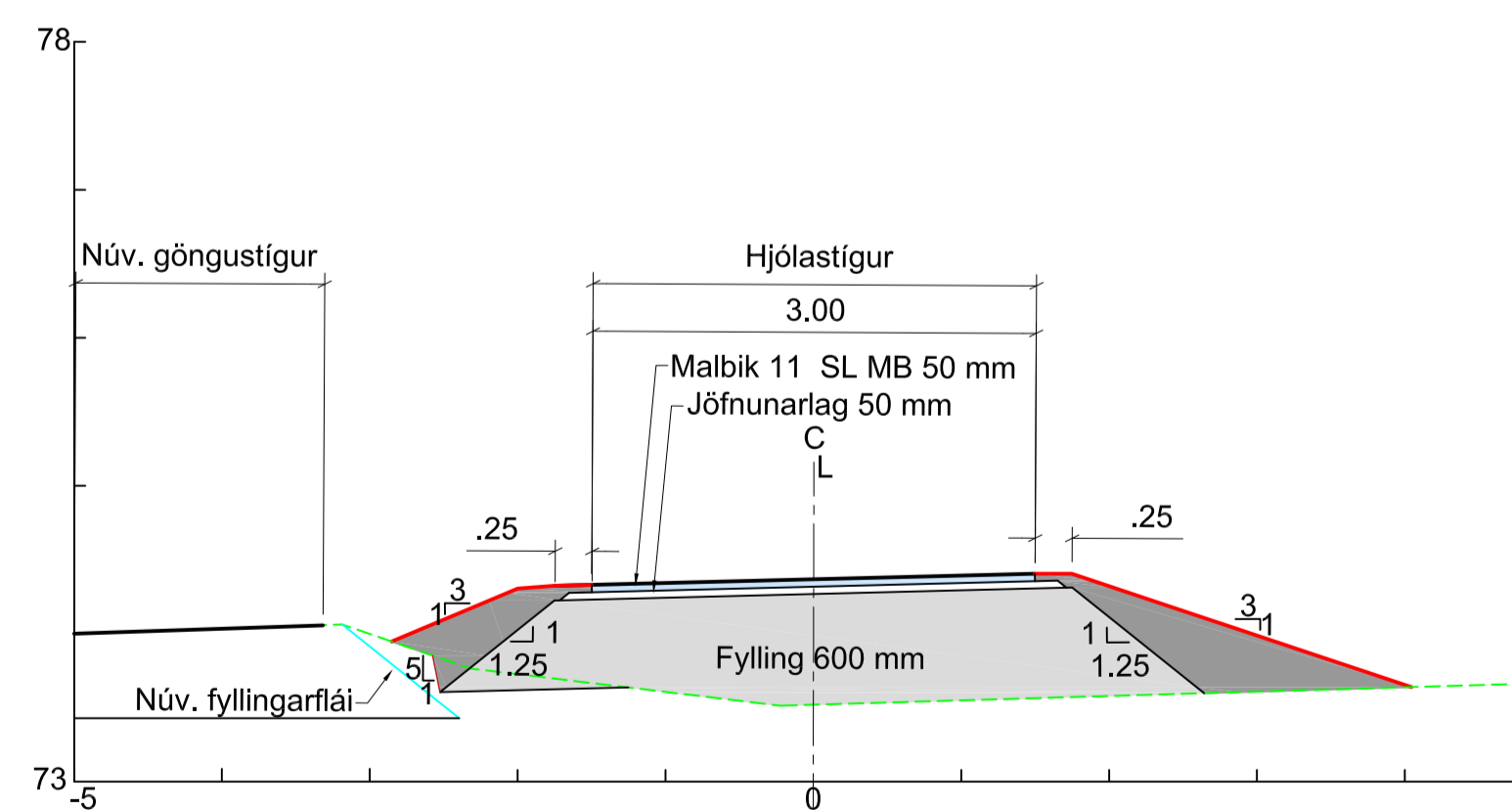
3 Snið
1.07 1:50



4 Snið
1.07 1:50

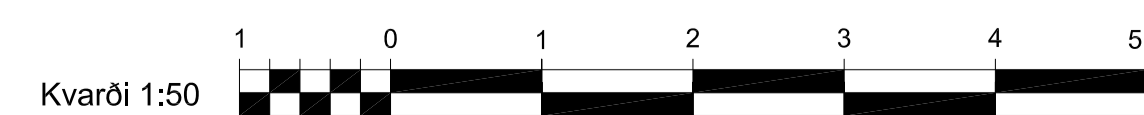


5 Snið
1.08 1:50

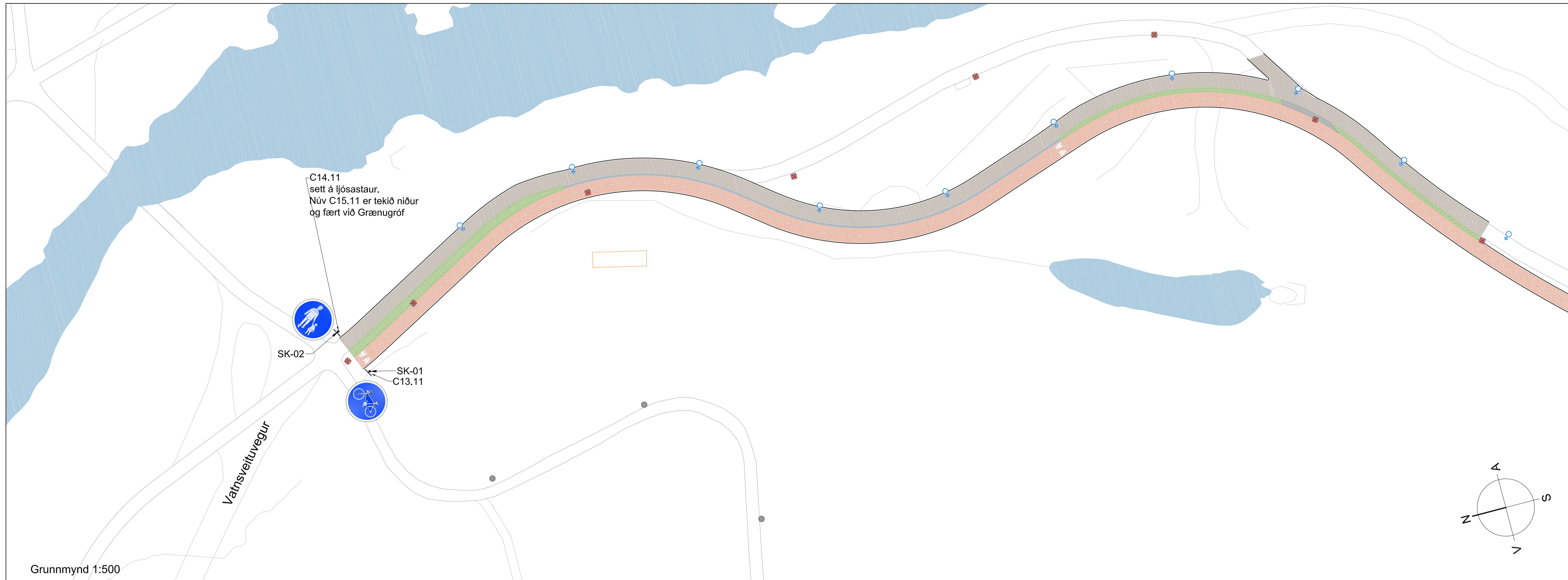


6 Snið
1.08 1:50

Hnitakerfi: Reykjavík
Hæðarkerfi: Reykjavík

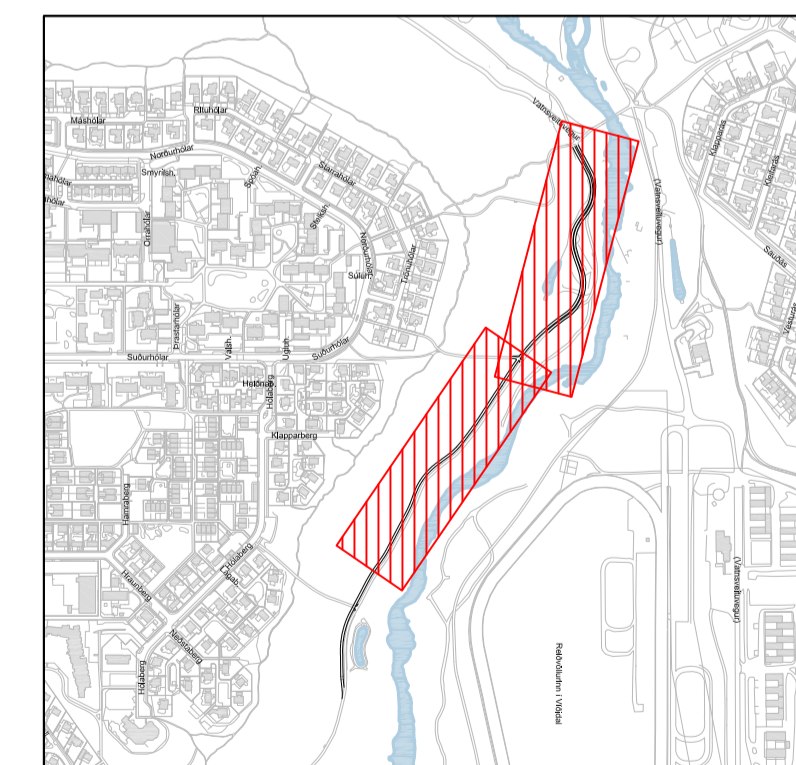
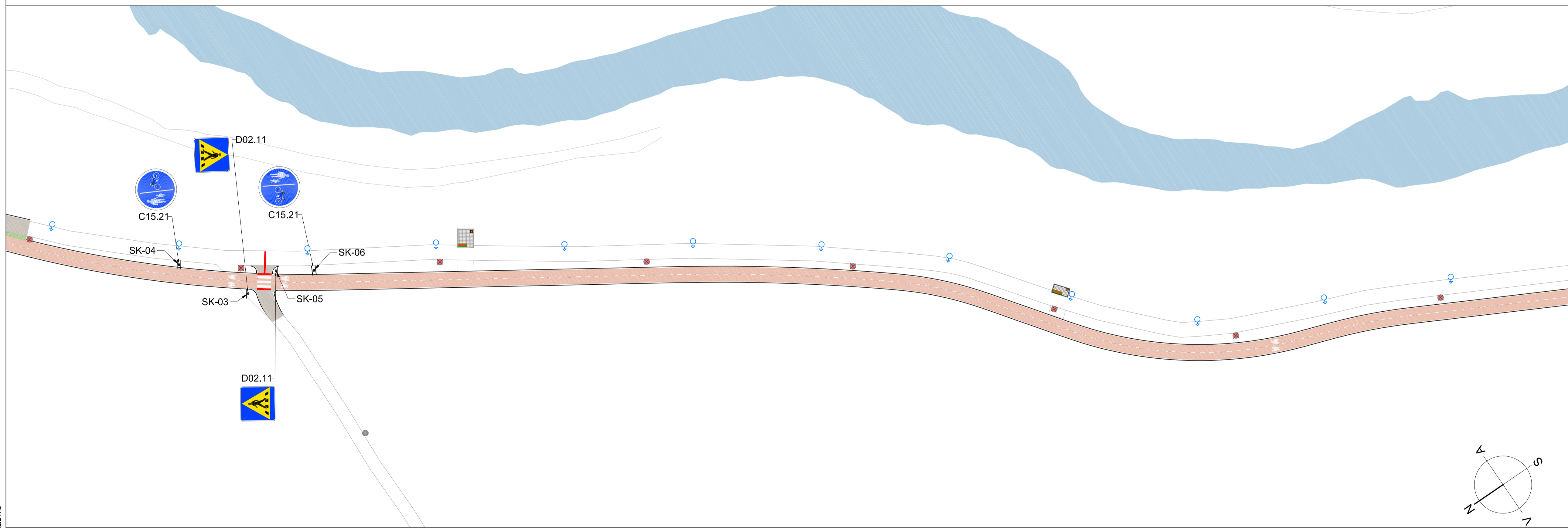


VSÓ RÁÐGJÖF					UMHVERFIS- OG SKIPULAGSSVIÐ	
					SKRIFstofa Framkvæmda og Væðalds BORGARTÚNI 12 - 14, 105 REYKJAVÍK	
					Sími: 411 1111 Fax: 411 6399	
Mælt:	Breyt.	Dags:	Fyrirtæki:	Af:	Elliðaárdalur. Vatnsveitubru- Grænagröf Göngu- og hjólástigur Kennisnið í stíg 1-6	
Hannað: JJS	Ⓐ					
Teiknað: JJS	Ⓑ					
Yfirfarið: VÁÁ	Ⓒ					
Samb.	Ⓓ				Dags:	06.07.2022
					Mkv:	1:50 (A1)
		Nr:	22320		Tölvuskrá:	ST-V-S-01
					Nr.:	1.40



Hnitaskrá

Nr.	X	Y
SK-01	-15719.498	14090.600
SK-02	-15709.359	14095.005
SK-03	-15790.122	13816.345
SK-04	-15776.424	13825.213
SK-05	-15789.441	13808.535
SK-06	-15794.051	13801.674



S:\02\22320\T_LBS\TEKNI\001_50-22320_ST-V-UÓ-1-02.DWG

Skýringar:

- Skiltastaur - eitt skilti
- Skiltastaur - tvö skilti
- Skilti á ljósastaur
- Ný eða færð skilti eru í lit

Númer					
	C13.11	C14.11	C15.11	C15.21	D02.11
Fjöldi ný (stk.)	1	1	1	4	4
Fjöldi færð (stk.)			1		

Hnitakerfi: Reykjavík
Hæðarkerfi: Reykjavík

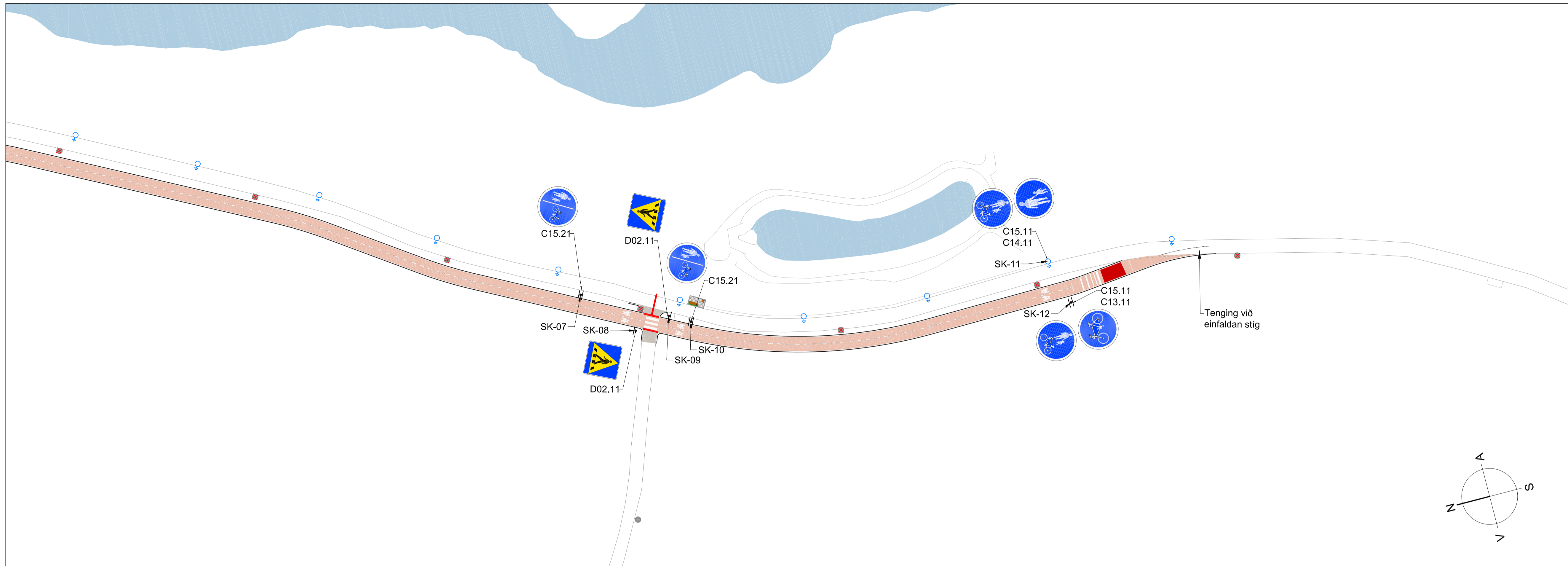
VSÓ RÁÐGJÖF

UMHVERFIS- OG SKIPULAGSSVIÐ
SKRIFstofa Framkvæmda og Vieðalds
BORGARTÚNI 12 - 14, 105 REYKJAVÍK
Sími: 411 1111
Fax: 411 6399

Mælt: VBV	Breyt. (A)	Dags:	Fyrirtæki:	Af:
Hannað: JJS	(B)			
Teiknað: SP	(C)			
Yfirfarið: VÁÁ	(D)			
Samb. VÁÁ	(E)			
Nr: 22320				

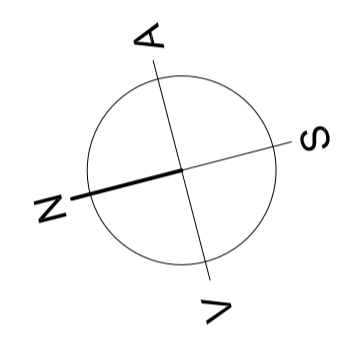
Elliðaárdalur. Vatnsveitubú- Grænagróf Göngu- og hjólastígur Umferðar og öryggismerkingar. St. 0-650. Yfirlitsmynd	
Dags: 06.07.2022	Mkv: 1:500/1:50 (A1)
Tölvuskrá: ST-V-UÓ-01	Nr.: 1.50



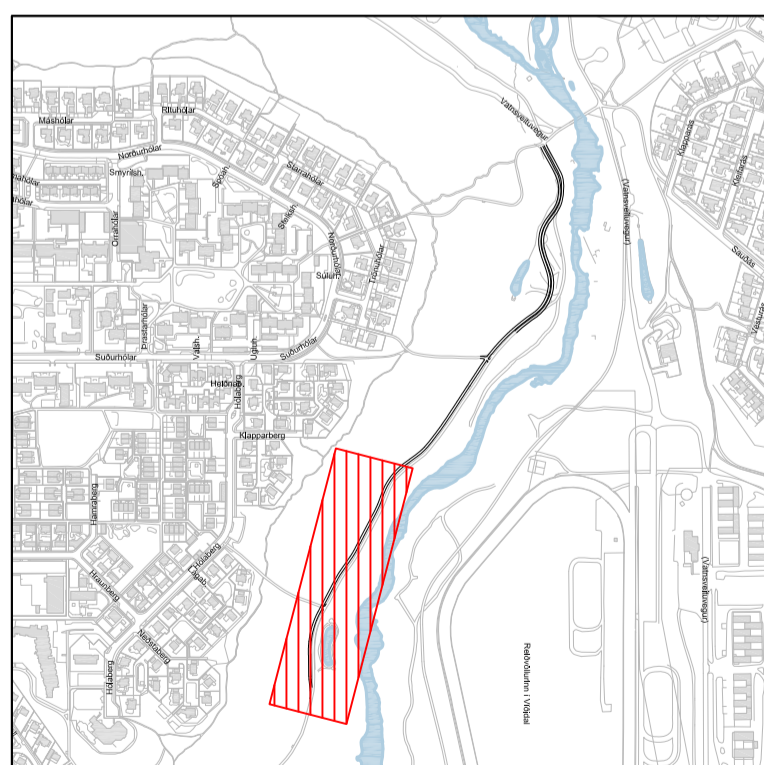


Hnitaskrá

Nr.	X	Y
SK-07	-15997.781	13497.946
SK-08	-16008.609	13488.059
SK-09	-16007.256	13480.103
SK-10	-16009.739	13475.619
SK-11	-16016.747	13395.140
SK-12	-16026.899	13392.474



Grunnmynd 1:500

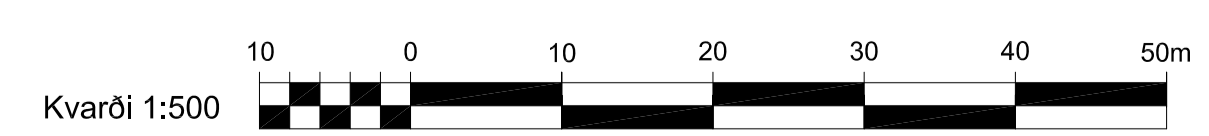


Lýklímynd 1:10000

Skýringar:

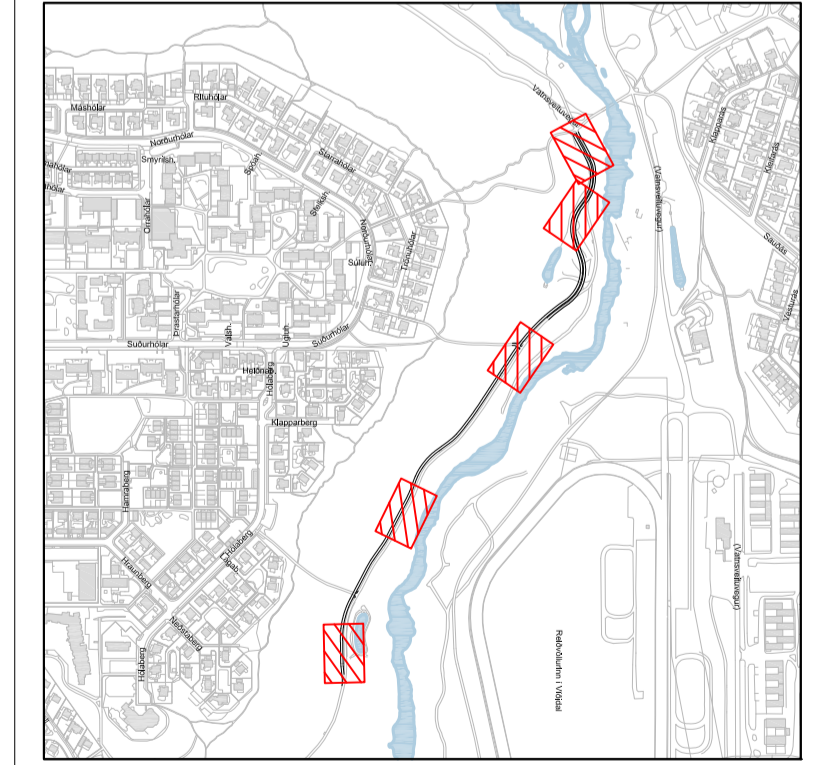
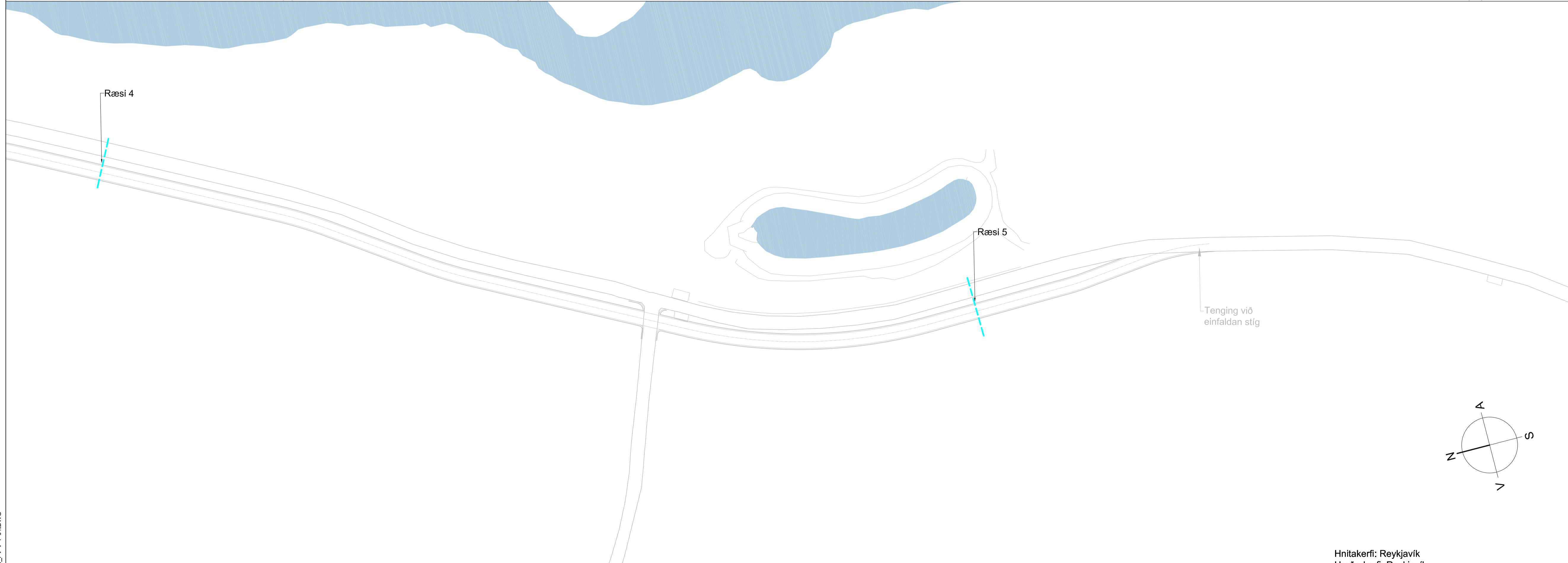
- Skiltastaur - eitt skilti
- Skiltastaur - tvö skilti
- Skilti á ljósastaur
- Ný eða færð skilti eru í lit

Númer					
Fjöldi ný (stk.)	1	1	1	4	4
Fjöldi færð (stk.)			1		



VSÓ RÁÐGJÖF		UMHVERFIS- OG SKIPULAGSSVIÐ	
SKRIFstofa Framkvæmda og Væðalds Borgartúni 12-14, 105 Reykjavík		Sími: 411 1111 Faxi: 411 8399	
Mælt: VBV	Breyt. (A)	Dags:	Fyrirtæki:
Hannað: JJS	(B)		
Teiknað: SP	(C)		
Yfirfarir: VÁÁ	(D)		
Samb. VÁÁ			
Nr: 22320	Dags: 06.07.2022		Mkv: 1:500 (A1)
	Tölvuskrá: ST-VJÓ-02	Nr.: 1.51	

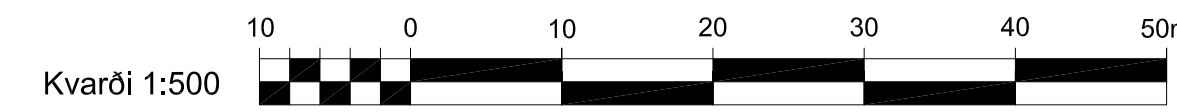
S:\2022\22320\T_LBS\TEKNI\LD01_60-22320_ST-VJÓ-01-02.DWG



Grunnmynd 1:500

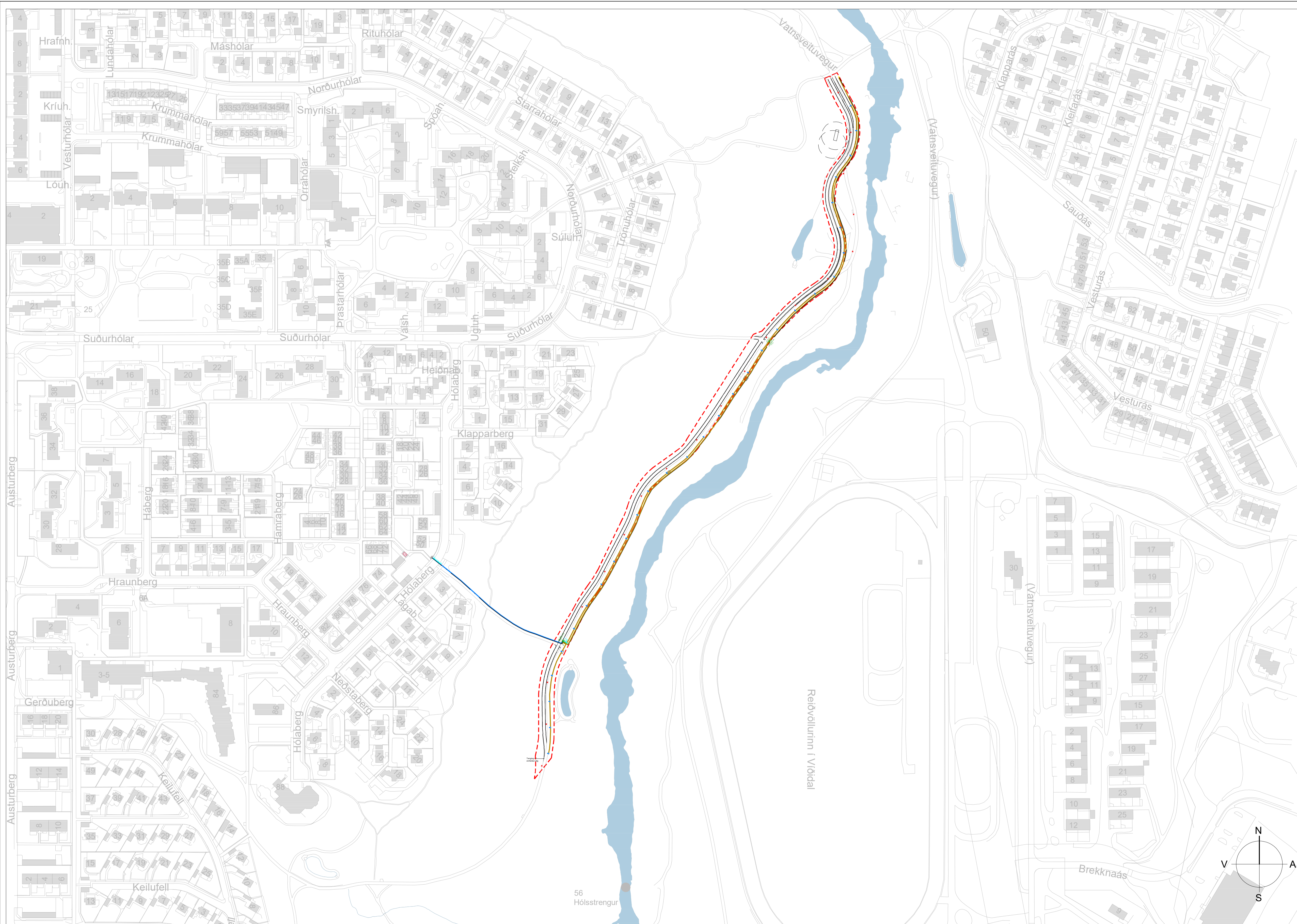
Skýringar:

Nýtt ræsi



Hnitakerfi: Reykjavík Hæðarkerfi: Reykjavík					VSÓ RÁÐGJÖF UMHVERFIS- OG SKIPULAGSSVIÐ <small>SKRIFSTOFA FRAMKVÆMDA OG VIEHALDS BORGARTÚNI 12-14, 105 REYKJAVÍK</small>	Sími: 411 1111 Fax: 411 8398							
Mælt:	VBV	Breyt.	A	Dags:				Fyrirtæki:		Af:		Elliðaárdalur. Vatnsveitubrá- Grænagróf Göngu- og hjólastígur Fráveita St. 0-853 Yfirlitsmynd	
Hannað:	JJS	Teiknað:	SP	Yfirfarið:	VÁÁ	Samb.	VÁÁ	Nr:	22320	Dags:	06.07.2022		Mkv:
										Tölvuskrá:	FV-V-Y-01	Nr.:	2.01

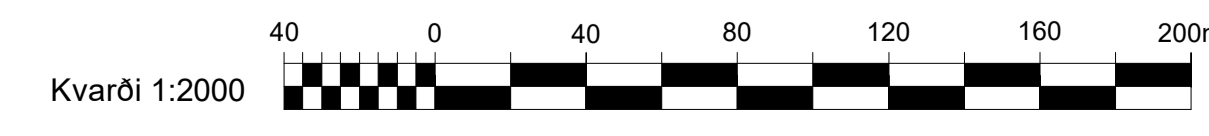
S:\2022\22320\T_LBS\TEKNI\LD\2_01-22320_FV-V-Y-01.DWG



Skýringar:
 - - - - - Frækvæmdamörk

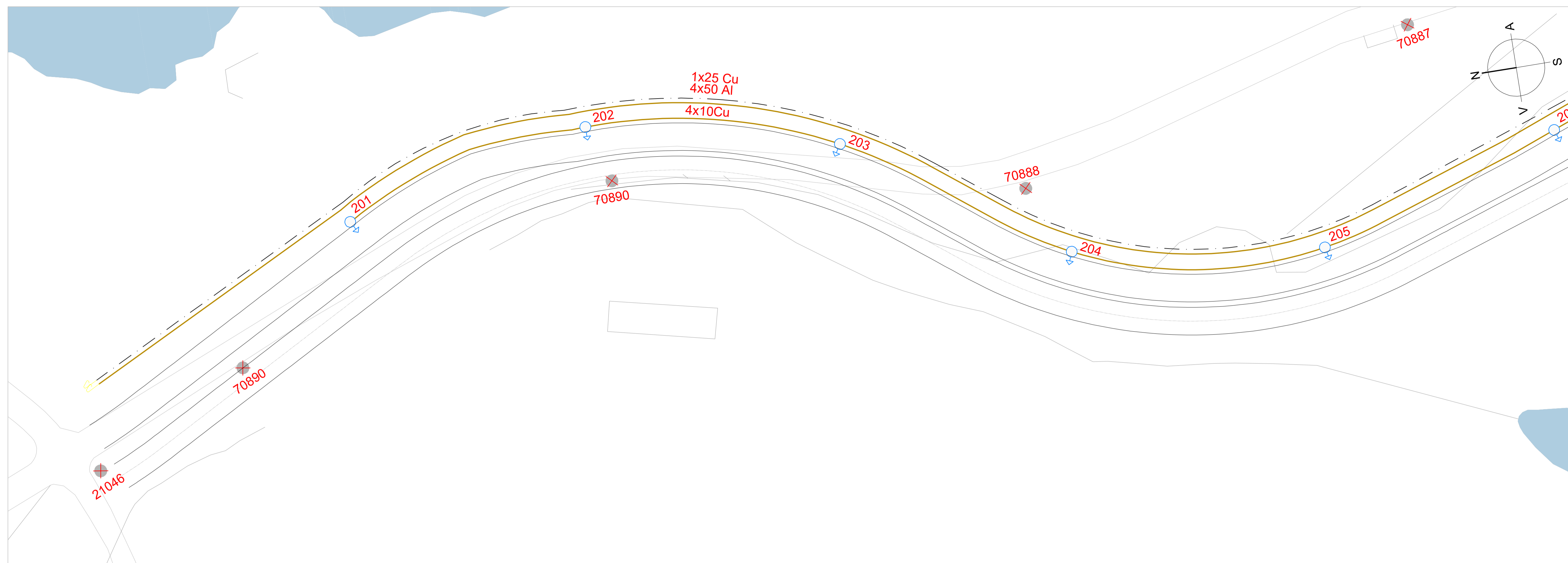
Grunnmynd 1:2000

Hnitakerfi: Reykjavík
 Hæðarkerfi: Reykjavík

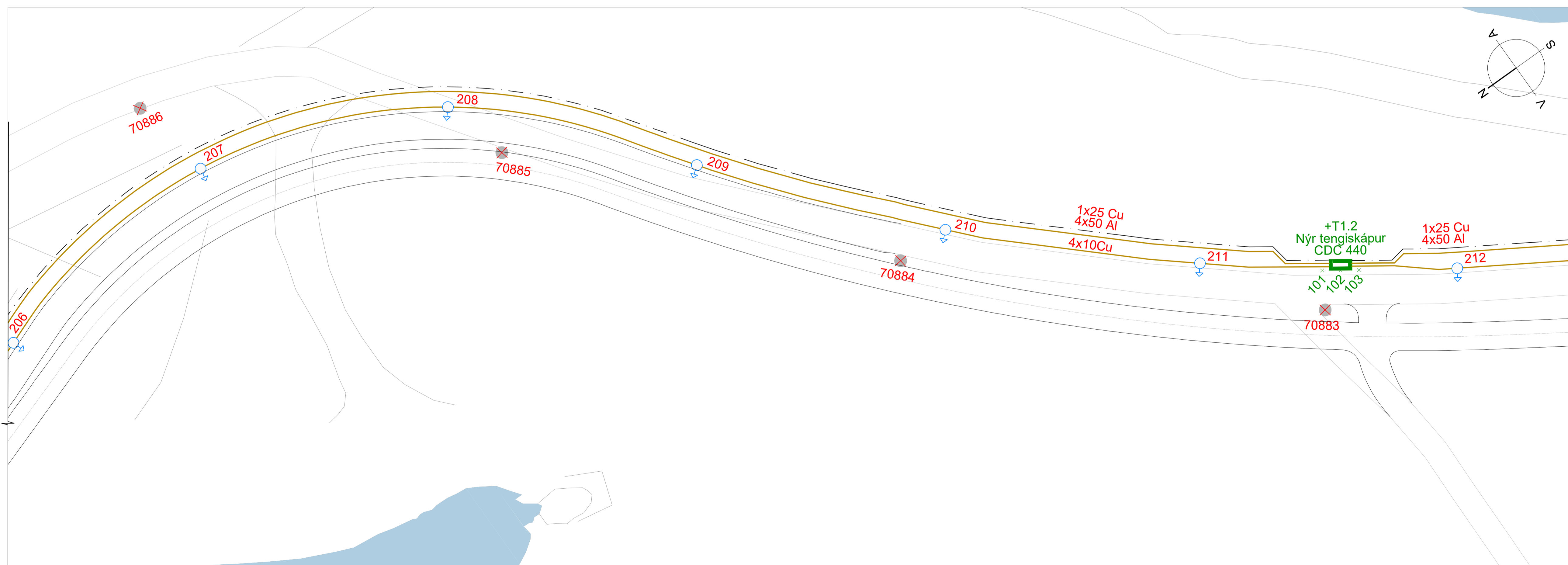


VSÓ RÁÐGJÖF <small>SKRIFSTOFA FRÆKVÆMDA OG VIHVALDS BORGARTÚNI 12 - 14, 105 REYKJAVÍK</small>					UMHVERFIS- OG SKIPULAGSSVIÐ <small>SÍMI: 411 1111 FAX: 411 8399</small>	
Mælt:	Breyt.	Dags:	Fyrirtæki	Af:	Elliðaárdalur. Vatnsveitubru- Grænagröf	
Hannað: JJ	(A)				Göngu- og hjólastígur	
Teiknað: LL	(B)				Stigalýsing	
Yfirfarir:	(C)				Yfirlitsmynd	
Samb. SU	(D)				Dags: 06.07.2022	Mkv: 1:2000 (A1)
	Nr:	22320			Tölvuskra:	R1-Y-01
					Nr:	3.01

8:002022006_001_FrækvæmdaSVI_01_22000_R1-Y-01.dwg

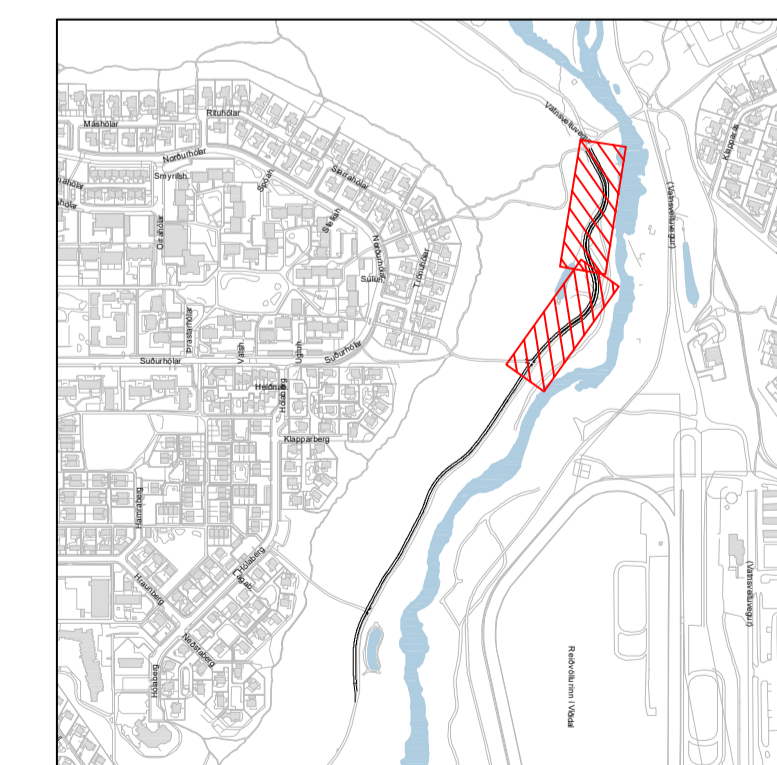


Grunnmynd 1:250 A1 / 1:500 A3



Grunnmynd 1:250 A1 / 1:500 A3

3.06R1-G-02



Lykilmynd 1:10000

Viðmiðunarhnit:

Hnit - skápar			Hnit - ljós		
Nr.	X-hnit	Y-hnit	Nr.	X-hnit	Y-hnit
101	-15780.9723	13812.2459	201	-15693.7487	14063.5388
102	-15782.1192	13810.6074	202	-15687.6687	14036.6481
103	-15783.2662	13808.9690	203	-15693.9054	14009.6205
			204	-15709.4750	13966.6022
			205	-15713.4023	13959.3429
			206	-15704.7838	13932.7040
			207	-15701.1800	13905.1396
			208	-15711.3365	13879.3594
			209	-15732.2033	13860.9686
			210	-15753.5906	13843.0317
			211	-15772.6359	13822.6054
			212	-15789.3095	13800.1304

- Skýringar:
- Nýr jarðstrengur
 - Ídráttarrör
 - Jarðvör
 - ⊕ 5x60 stólpi með tveimur LED ljóskerjum á toppi
 - Núverandi ljósaustur
 - ⊗ Núverandi ljósaustur fjarlægður
 - Hönk
 - Tengiskápur

Hnitakerfi: Reykjavík
Hæðarkerfi: Reykjavík

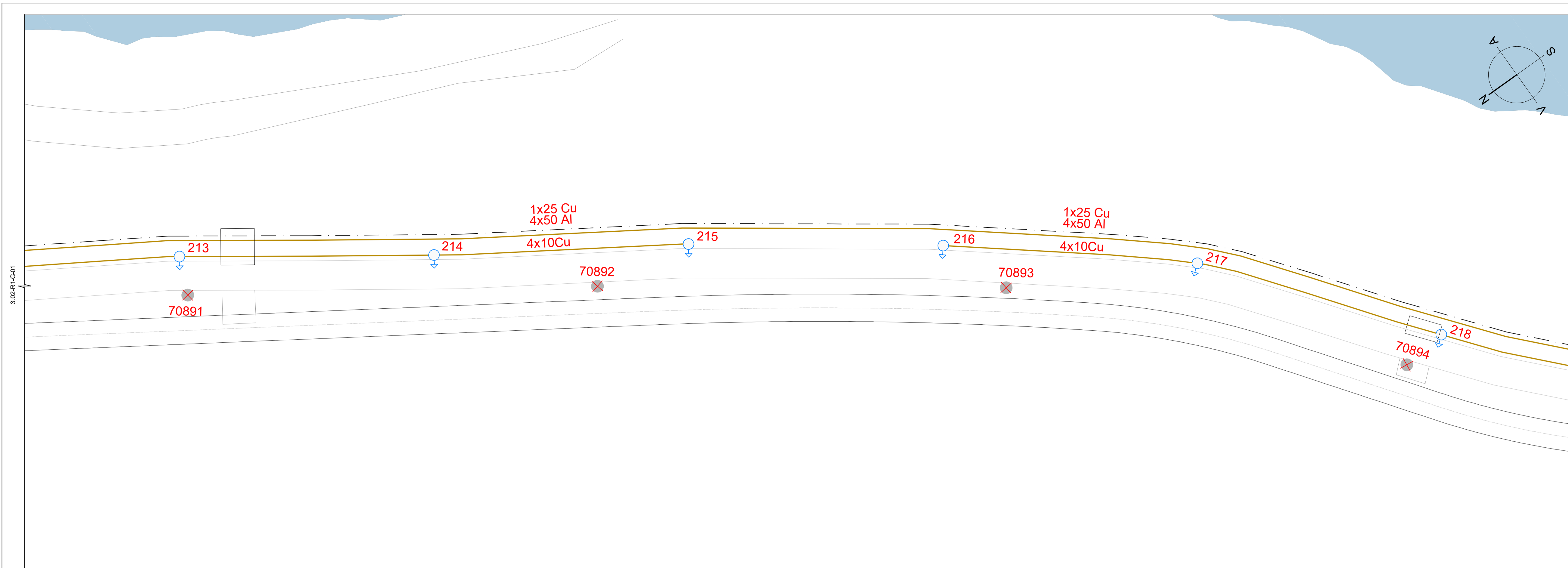
Kvarði 1:250



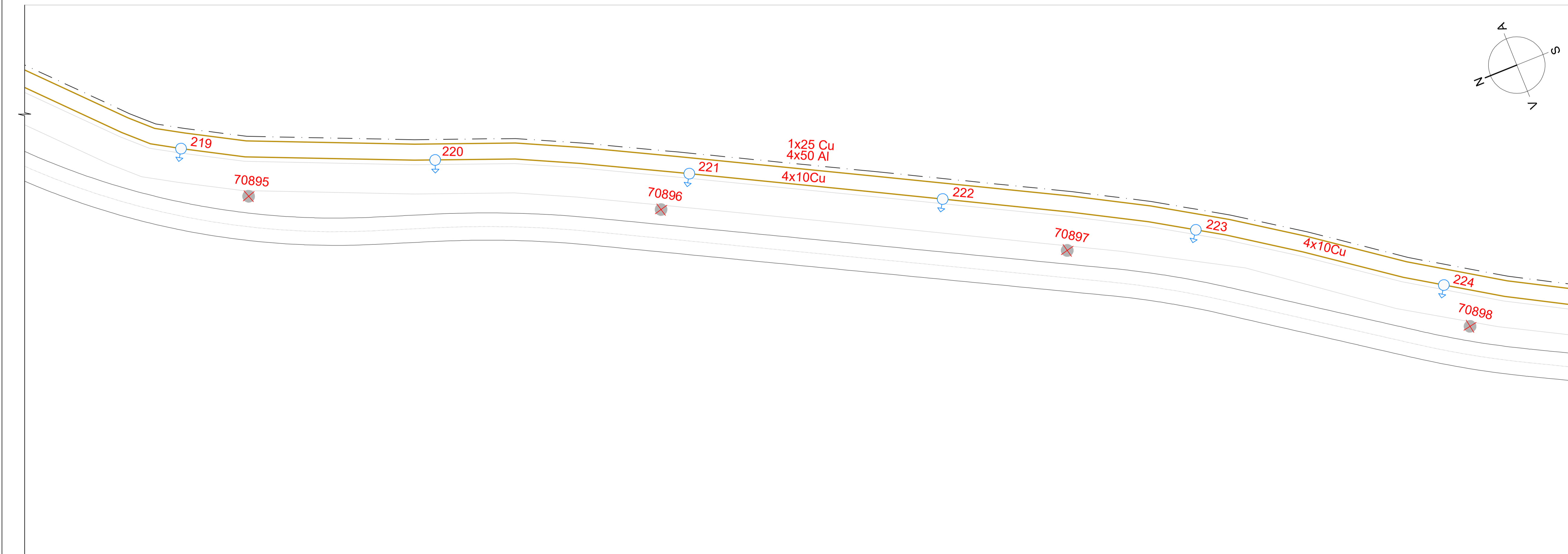
VSÓ RÁÐGJÖF

UMHVERFIS- OG SKIPULAGSSVIÐ
 SKRIFSTOFA FRAMKVEMDA OG VIÐHALDS
 BORGARTÚNI 12 - 14, 105 REYKJAVÍK
 Sími: 411 1111
 Fax: 411 8399

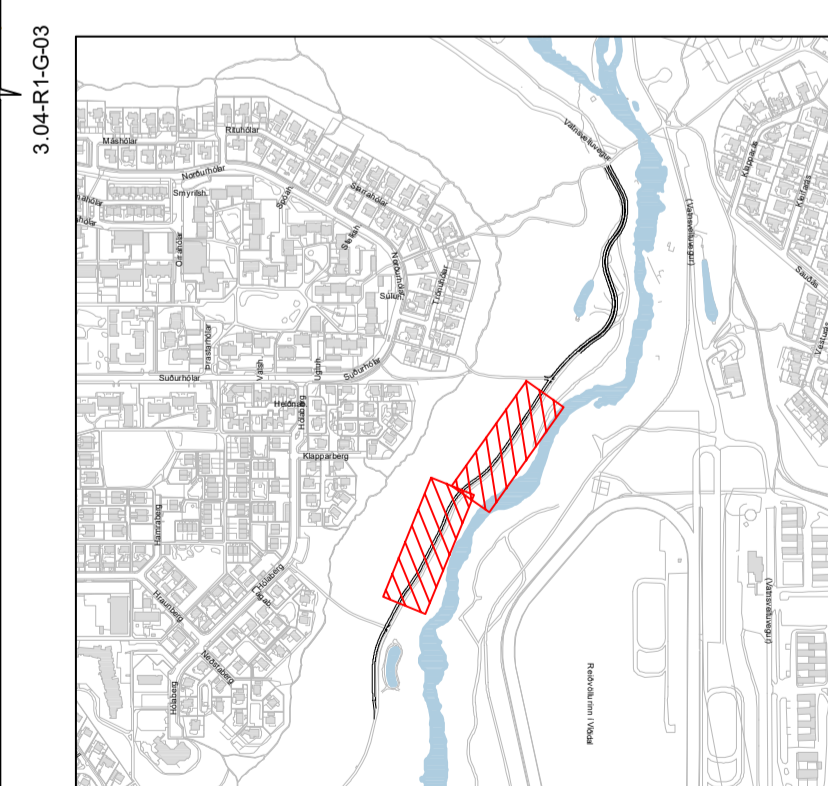
Mælt:	Breyt.	Dags:	Fyrirtæki:	Af:	Elliðaárdalur. Vatnsveitubru- Grænagróf Göngu- og hjólastígur Rafkerfi stígalýsing Grunnmynd
Hannað: JJ	(A)				
Teiknað: LL	(B)				
Yfirfarið:	(C)				
Samp. SU	(D)				Dags: 06.07.2022
Nr:	22320				Mkv: 1:250 (A1)
Tölvuskrá:	R1-G-01			Nr.:	3.02



Grunnmynd 1:250 A1 / 1:500 A3



Grunnmynd 1:250 A1 / 1:500 A3



Lykilmýnd 1:10000

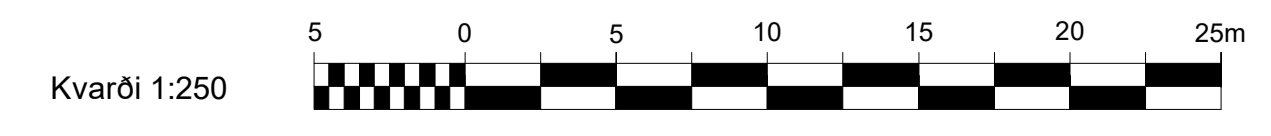
Viðmiðunarnhit:

Hnit - ljós		
Nr.	X-hnit	Y-hnit
213	-15804.0487	13776.2973
214	-15820.1539	13753.4083
215	-15835.4031	13729.9219
216	-15851.7914	13707.2110
217	-15869.6009	13685.6012
218	-15891.5396	13668.3067
219	-15911.4697	13648.8531
220	-15923.1081	13623.4192
221	-15934.9904	13598.0873
222	-15948.0257	13573.3080
223	-15961.6032	13548.7878
224	-15977.4436	13525.7934

Skýringar:

- Nýr jarðstrengur
- - - Ídráttarrör
- Jarðvír
- 5x60 stólpi með tveimur LED ljóskerjum á toppi
- Núverandi ljósastaur
- ✕ Núverandi ljósastaur fjarlægður
- Hönk
- Tengiskápur

Hnitakerfi: Reykjavík
Hæðarkerfi: Reykjavík



Kvarði 1:250

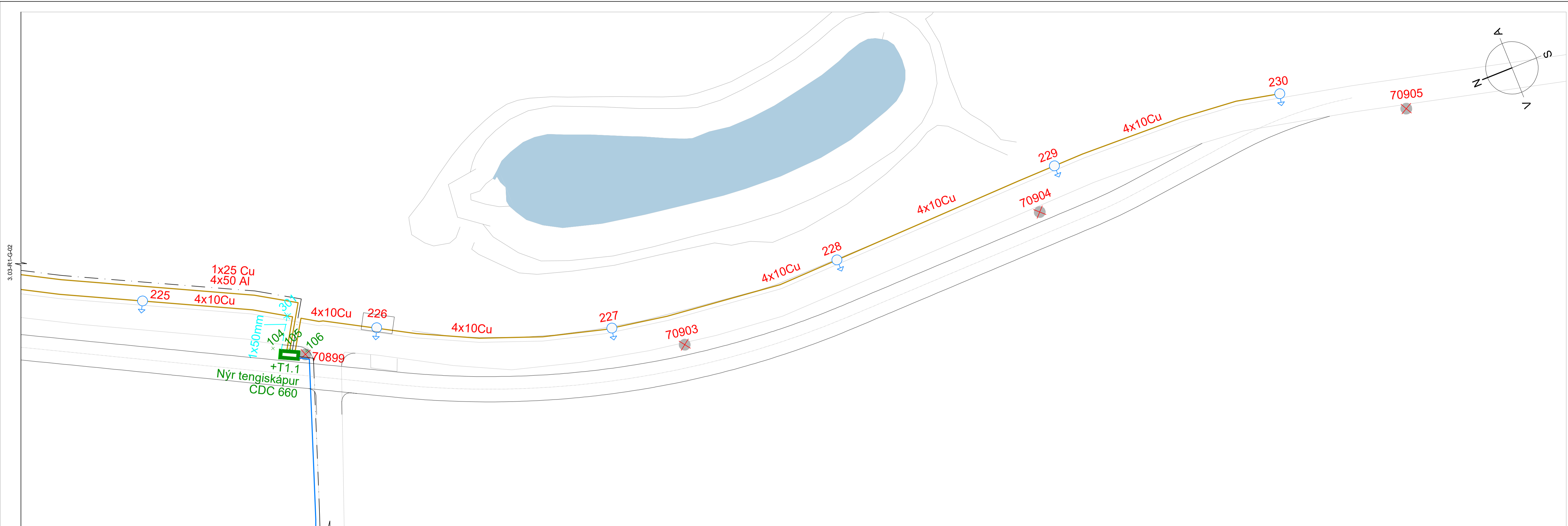
VSÓ RÁÐGJÖF

SKRIFSTOFA FRAMKVÆMDA OG VIÐHALDS
BORGARTÚNI 12 - 14, 105 REYKJAVÍK

UMHVERFIS- OG SKIPULAGSSVIÐ
SMÍ: 411 1111
FAX: 411 8399

Mælt:	Breyt.	Dags:	Fyrirtæki	Af:	Elliðaárdalur. Vatnsveitubú- Grænagróf Göngu- og hjólastígur Rafkerfi stígalýsing Grunnmynd
Hannað: JJ	(A)				
Teiknað: LL	(B)				
Yfirfarið:	(C)				
Samb. SU	(D)				
Nr:	22320		Dags:	06.07.2022	Mkv: 1:250 (A1)
			Tölvuskra:	R1-G-02	Nr.: 3.03

S:\2022\22320_R1-G-02\22320_R1-G-02.dwg



Grunnmynd 1:250 A1 / 1:500 A3



Grunnmynd 1:250 A1 / 1:500 A3

Viðmiðunarhnit:

Hnit - skápar

Nr.	X-hnit	Y-hnit
104	-16002.0854	13489.1117
105	-16002.9773	13487.3216
106	-16003.8691	13485.5314

Hnit - ljós

Nr.	X-hnit	Y-hnit
225	-15991.0689	13501.3257
226	-16004.4245	13476.7900
227	-16014.9088	13450.9560
228	-16017.4200	13423.2023
229	-16016.7473	13395.1399
230	-16018.8357	13367.1787

Hnit - rörendar

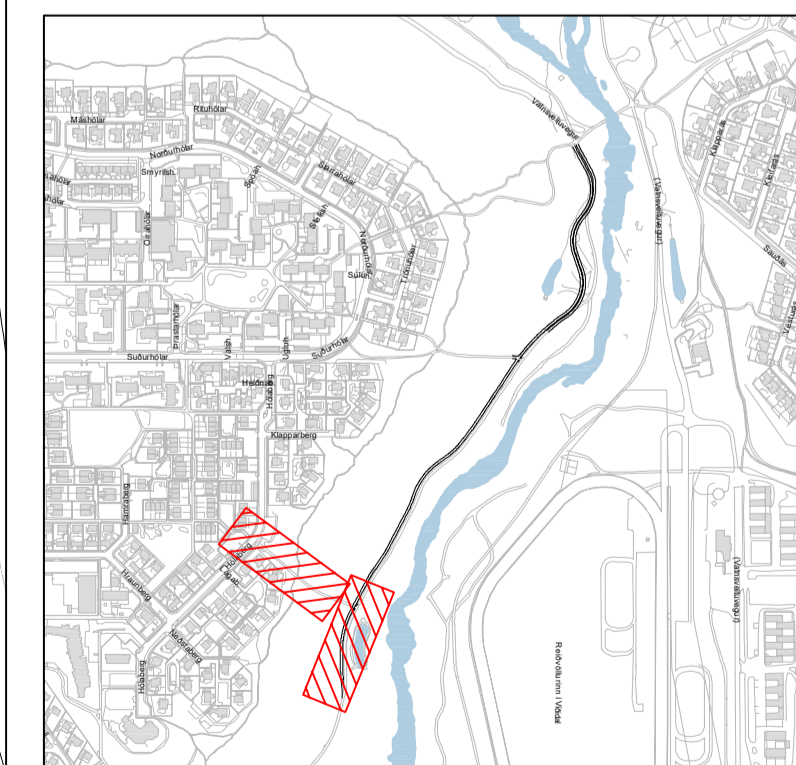
Nr.	X-hnit	Y-hnit
301	-15999.1343	13486.0918
302	-16135.2326	13571.2370
303	-16142.2711	13576.9550

Skýringar:

- Nýr jarðstrengur
- Ídráttarrör
- Jarðvír
- 5x60 stólpi með tveimur LED ljóskerjum á toppi
- Núverandi ljósastaur
- Núverandi ljósastaur fjarlægður
- Hönk
- Tengiskápur

Hnitakerfi: Reykjavík
Hæðarkerfi: Reykjavík

Kvarði 1:250



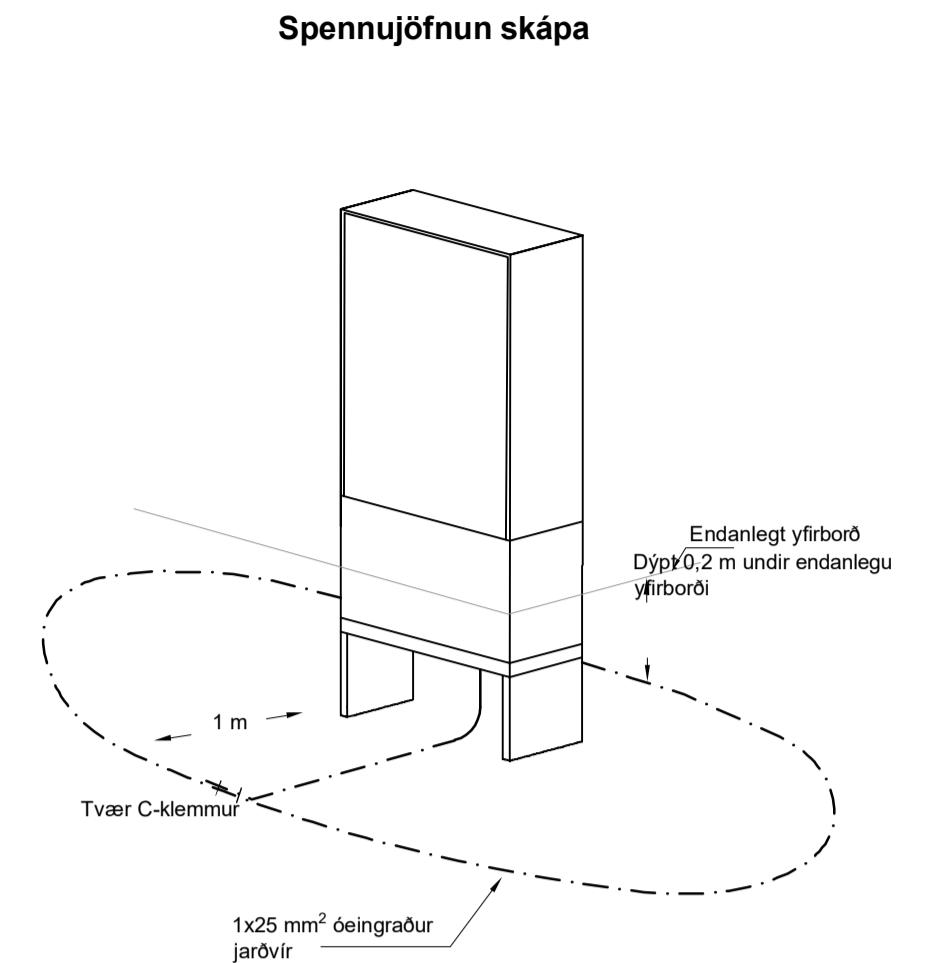
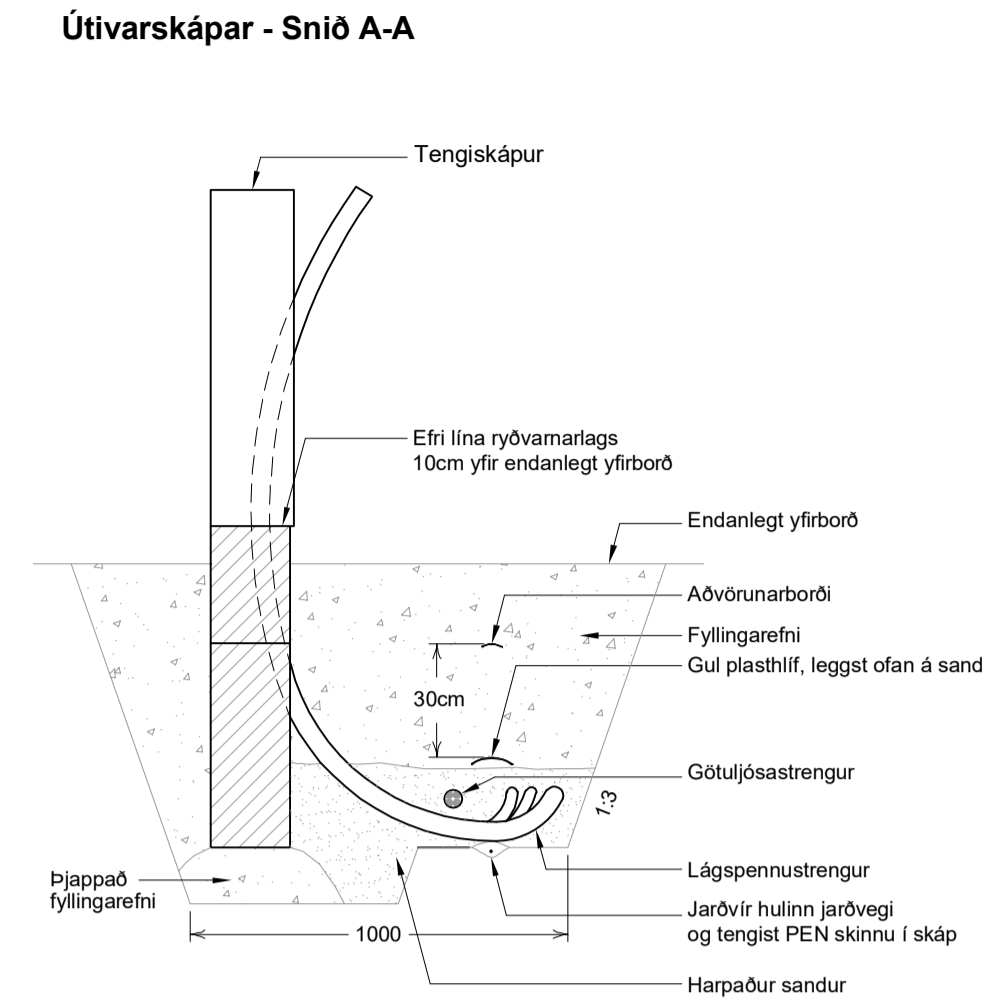
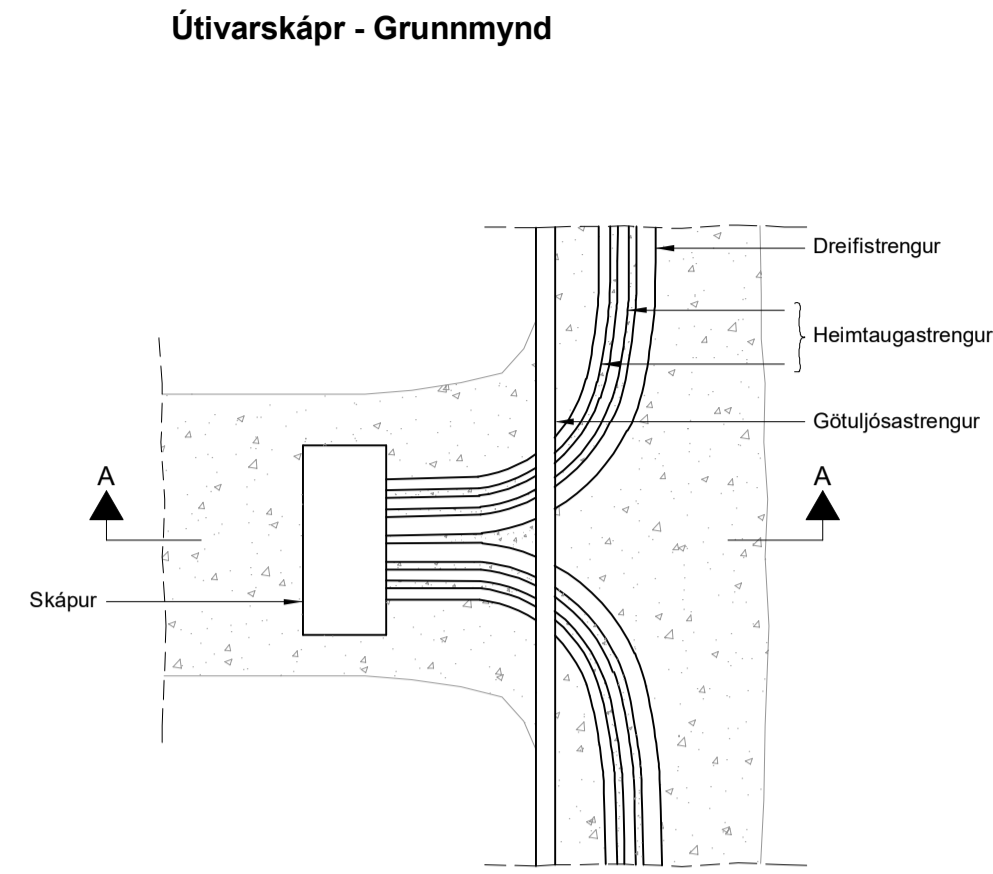
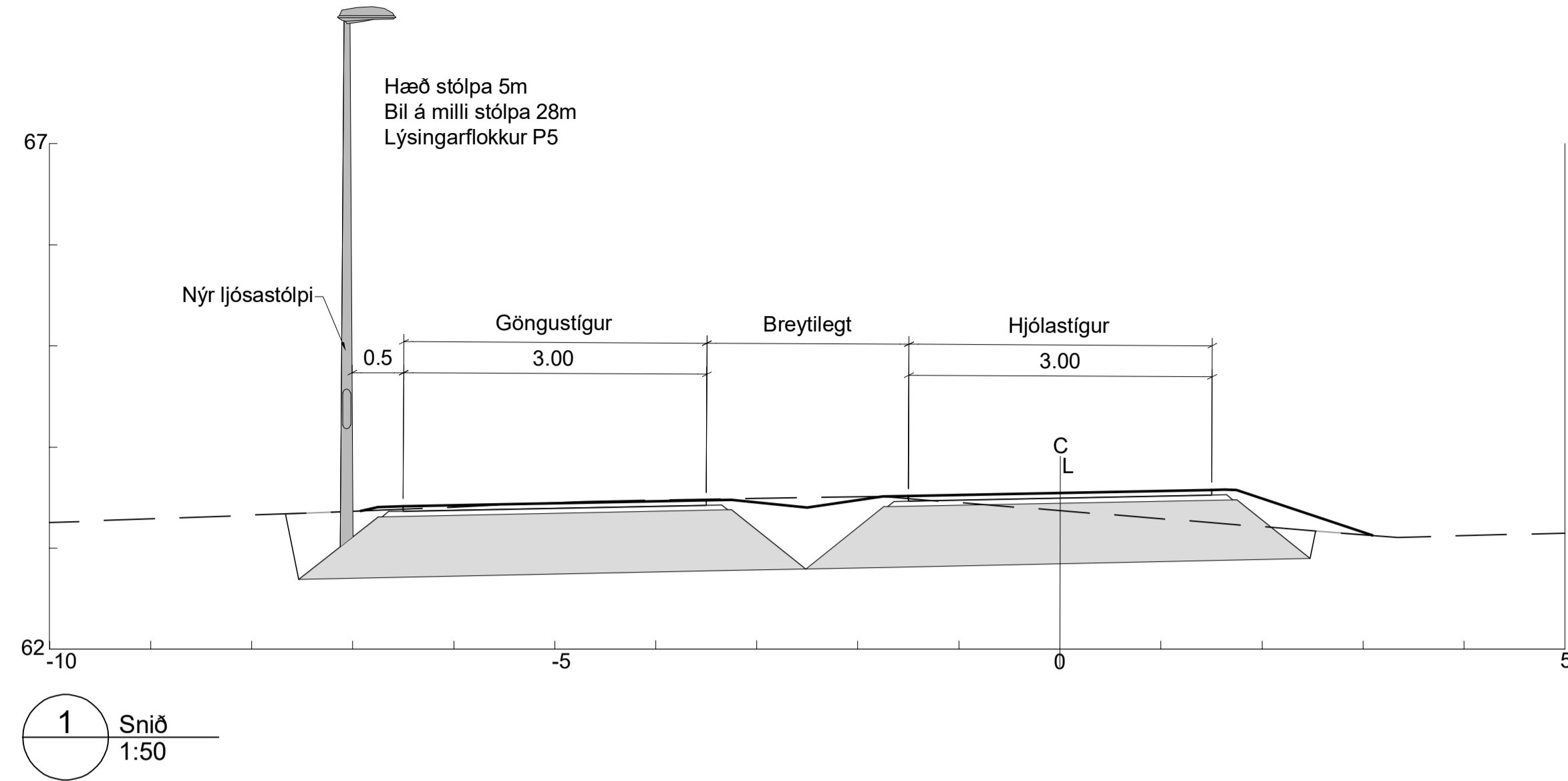
Lykilmynd 1:10000

VSÓ RÁÐGJÖF

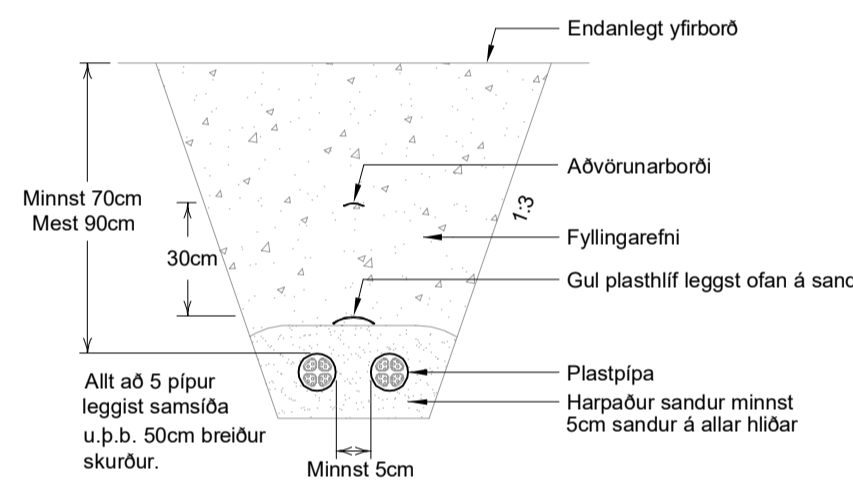
UMHVERFIS- OG SKIPULAGSSVIÐ
SKRIFSTOFA FRAMKVÆMDA OG VIÐHALDS
BORGARTÚNI 12 - 14, 105 REYKJAVÍK
Sími: 411 1111
FAX: 411 8399

Mælt:	Breyt.	Dags:	Fyrirtæki	Af:
Hannað: JJ	(A)			
Teiknað: LL	(B)			
Yfirfarið:	(C)			
Samb. SU	(D)			
Nr:	22320			

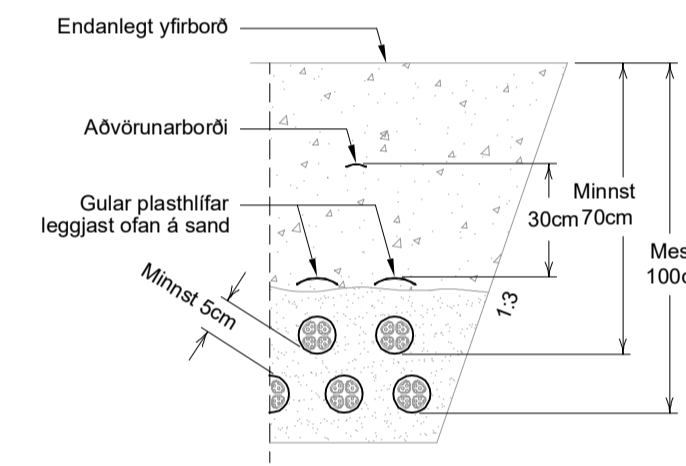
Elliðaárdalur. Vatnsveitubru- Grænaógró	
Göngu- og hjólastígur	
Rafkerfi stígalýsing	
Grunnmynd	
Dags:	06.07.2022
Mkv:	1:250 (A1)
Tölvuskra:	R1-G-03
Nr.:	3.04



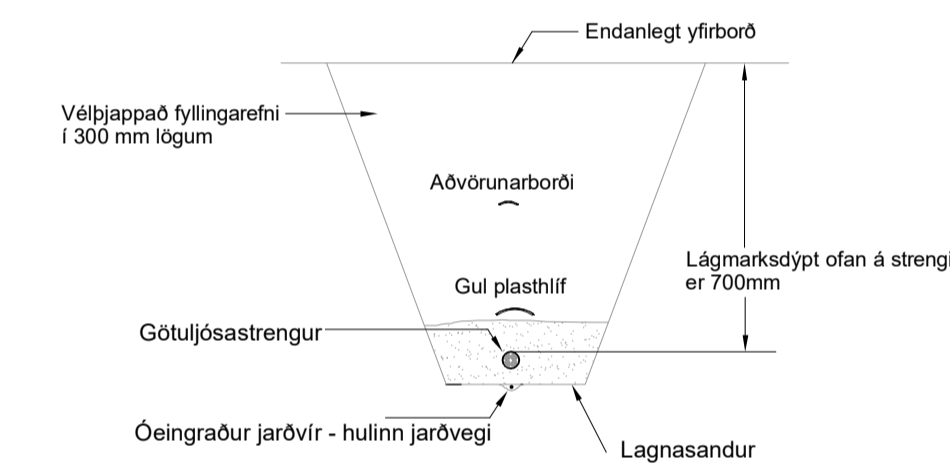
Þversnið af samsíða pípum



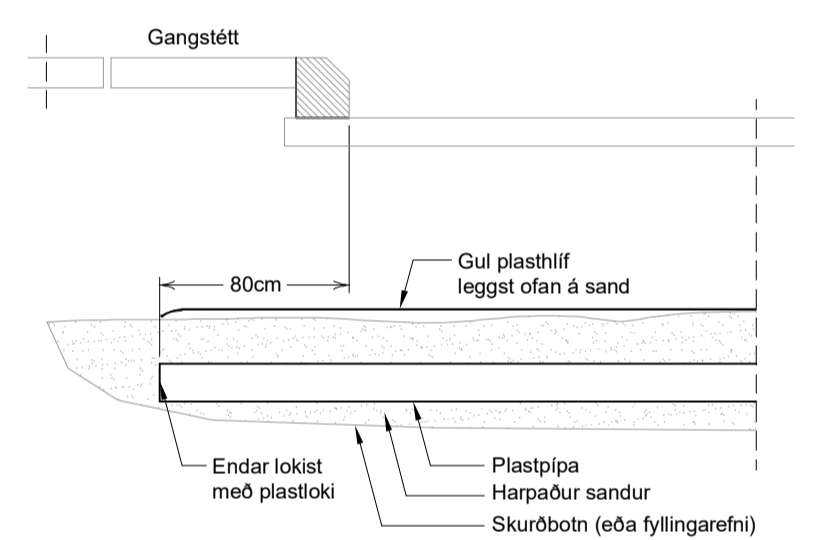
Þversnið af pípum í lögum



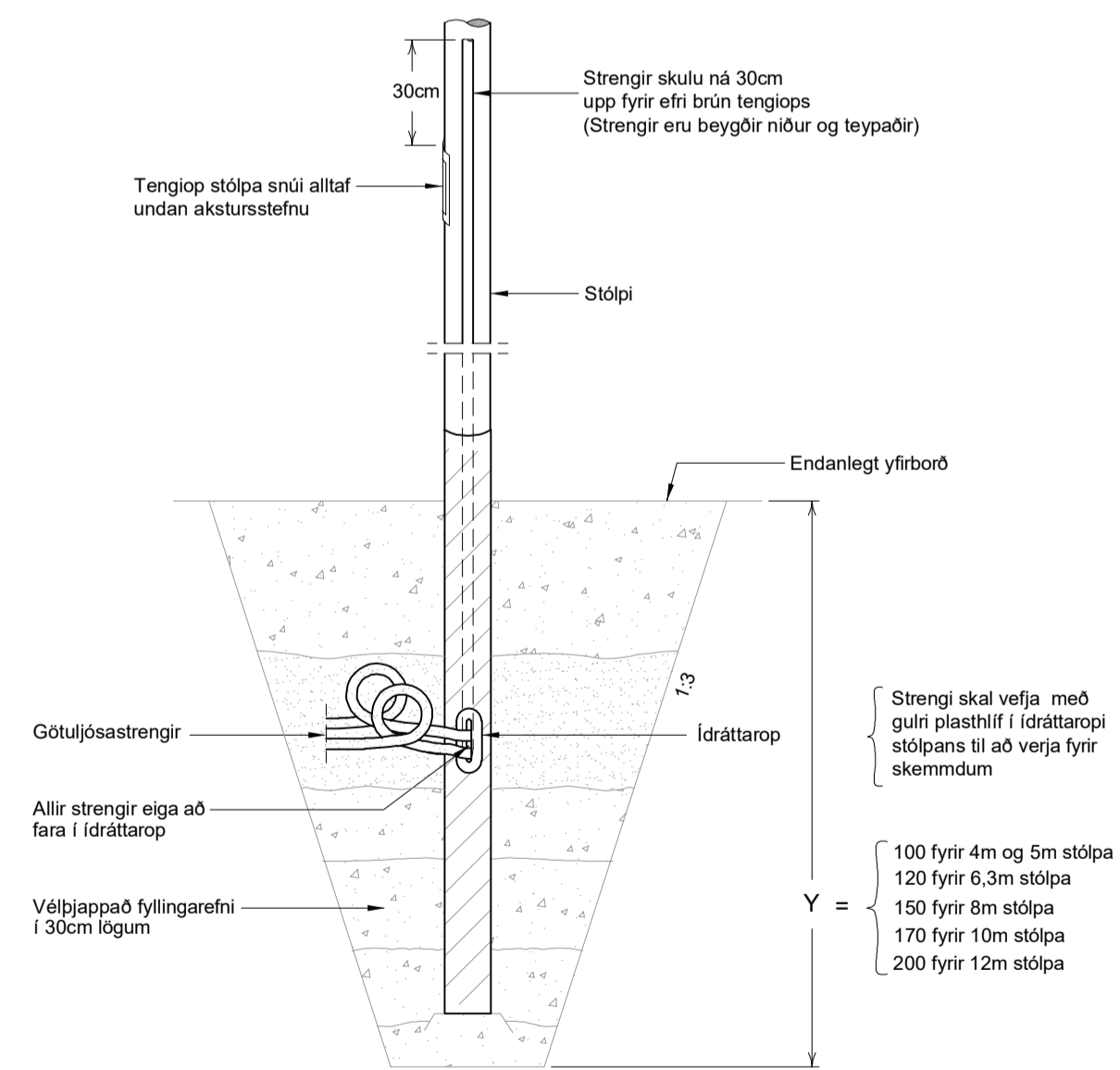
Götuljósaustrengur almennt sníð



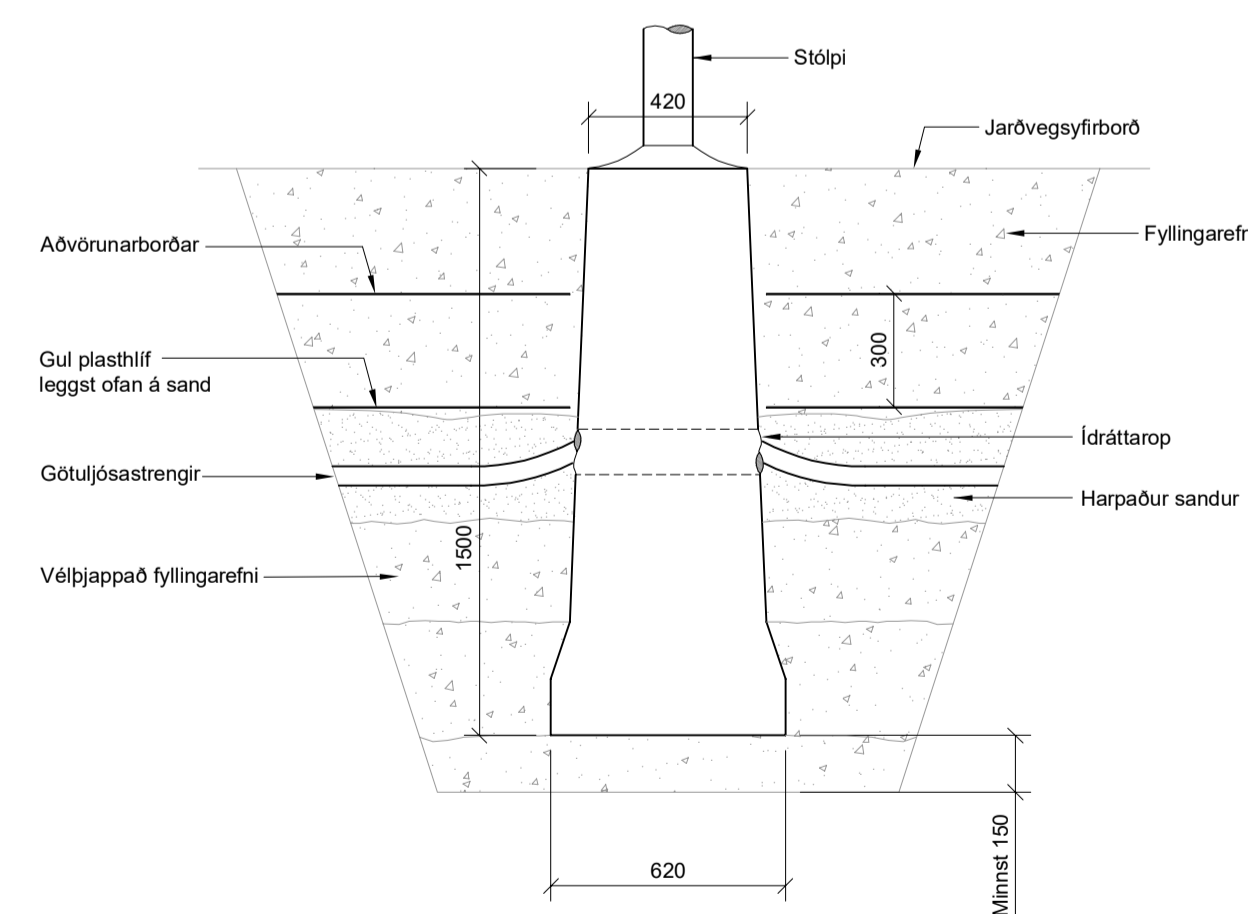
Langsníð af pípuögn (Þversnið af götu)



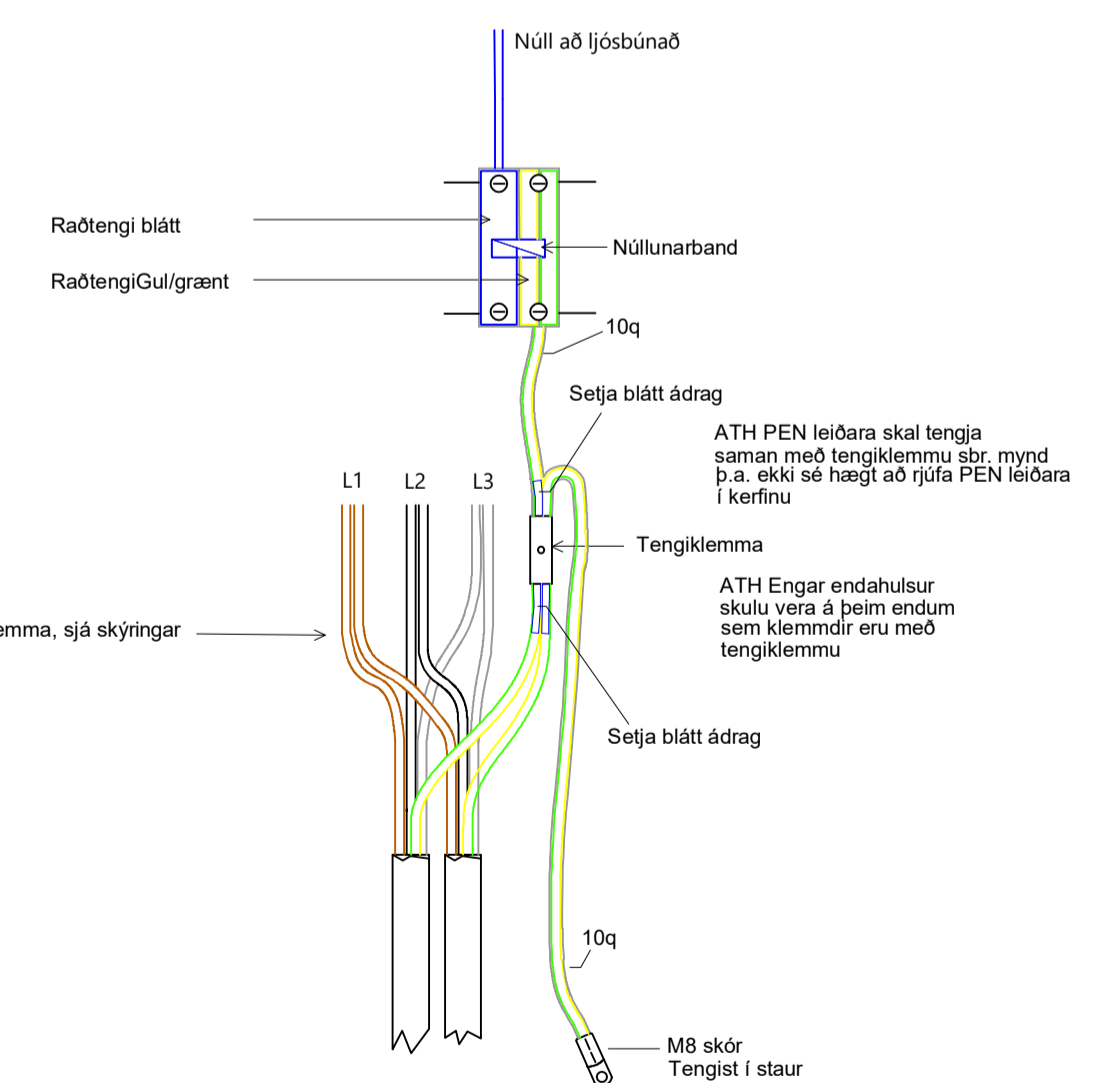
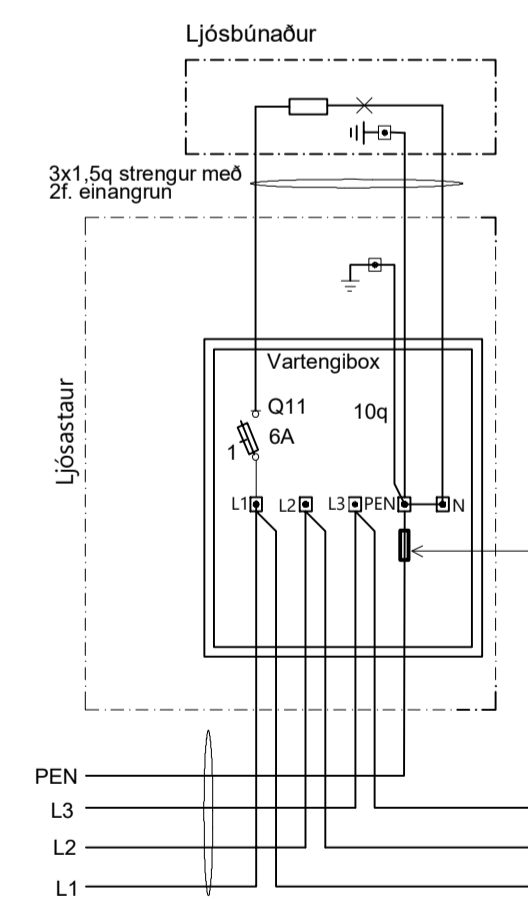
Götuljósaustólpi 4m/5m/6,3m/8m/10m/12m



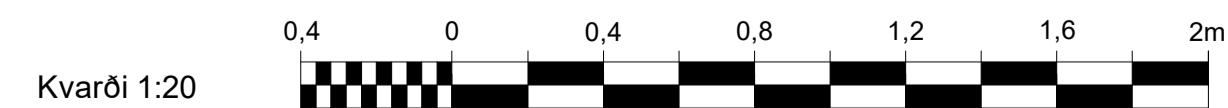
Undirstaða fyrir götuljósaustólpa



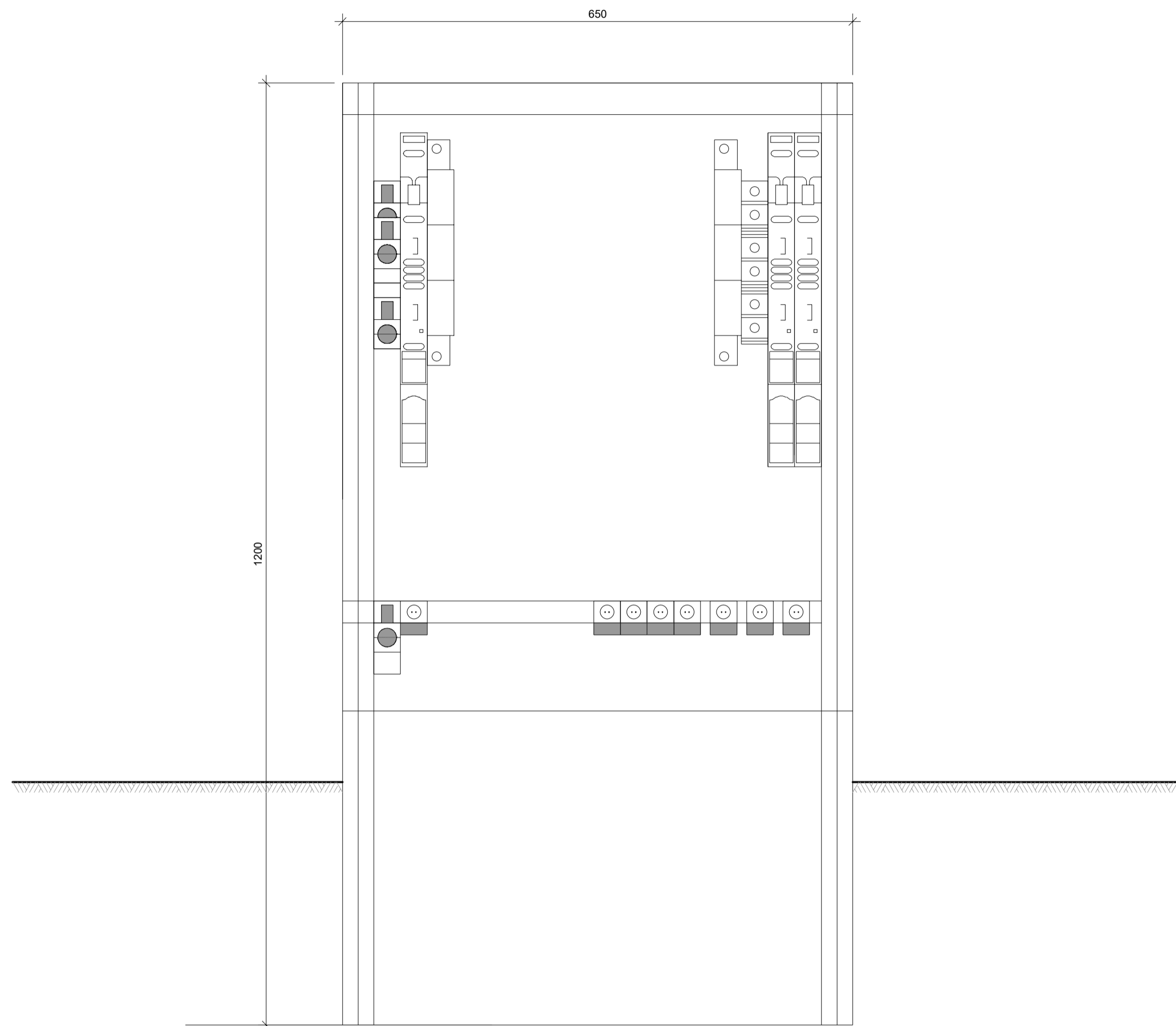
Tenging í ljósaustaur



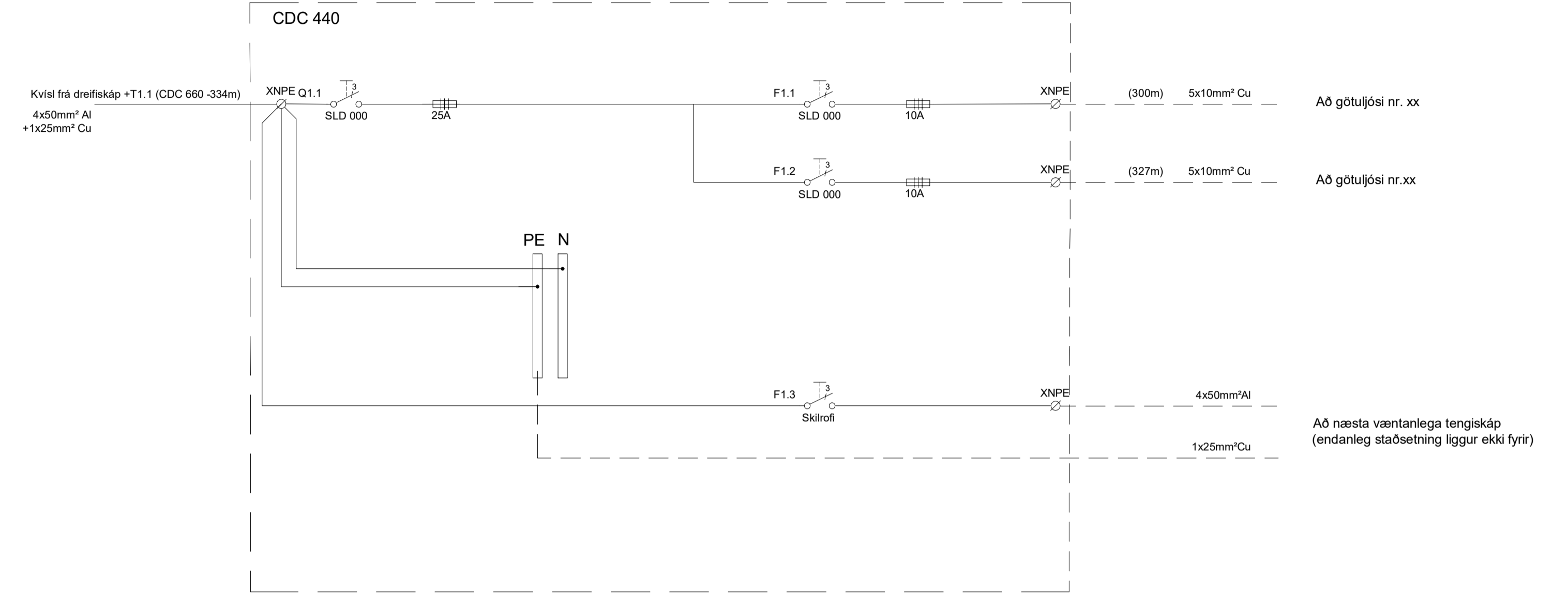
VSÓ RÁÐGJÖF				UMHVERFIS- OG SKIPULAGSSVIÐ	
SKRIFSTOFA FRAMKVÆMDA OG VIÐHALDS				BORGARTÚNI 12 - 14, 105 REYKJAVÍK	
Mælt:				Dags:	
Hannað: JJ				Fyrirtæki:	
Teiknað: LL				Af:	
Yfirfarið:				Dags: 06.07.2022	
Samþ. SU				Mkv: 1:20 (A1)	
Nr: 22320				Töluskrá: R1-S-01	
				Nr.: 3.05	



Tillaga að útliti



Einlínunmynd, Götuljósaskápur +T1.2



VSÓ RÁÐGJÖF		UMHVERFIS- OG SKIPULAGSSVIÐ	
SKRIFSTOFA FRAMKVÆMDA OG VIÐHALDS		SIMI: 411 1111	
BORGARTÚNI 12 - 14, 105 REYKJAVÍK		FAX: 411 8399	
Mælt:	Breyt.	Dags:	Fyrirtæki
Hannað: JJ	(A)		
Teiknað: LL	(B)		
Yfirfarið:	(C)		
Samþ. SU	(D)		
Nr:	Dags:		Mkv: - (A1)
22320	06.07.2022		
	Tölvuskrá:	Nr.:	
	R1-T1-02	3.06	