

SKÚLAGÖTUSVÆÐI - Breyting á deiliskipulagi vegna Lindargötu 50

Fyrir breytingu



Útdráttur úr gildandi deiliskipulagi Lindargötu 50, mkv. 1:500 m.v. A2

Í gildi er deiliskipulag, Skúlagötusvæði, staðfest 13. maí 1986.

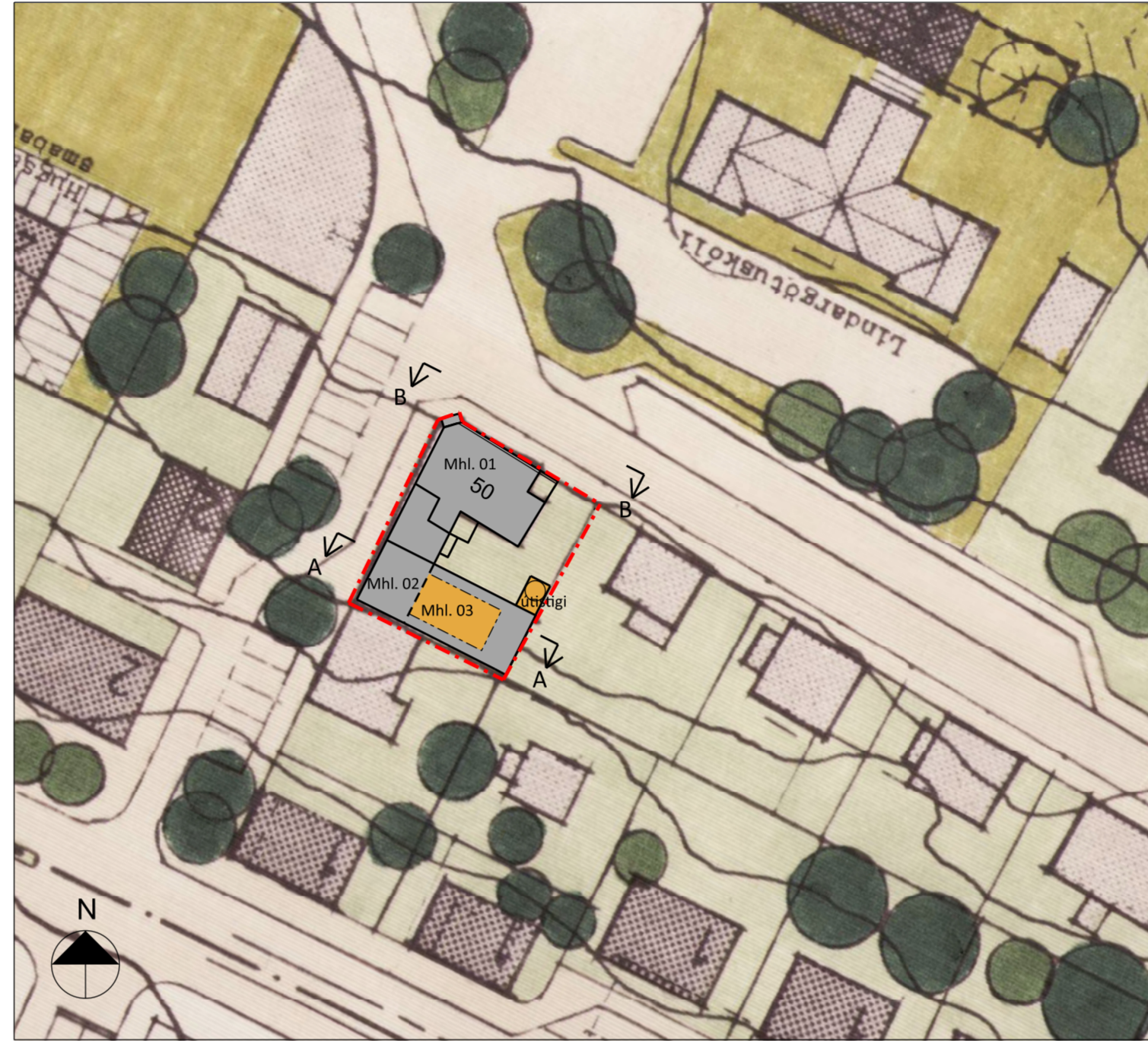
Í greinargerð gildandi deiliskipulags eru eftirfarandi skilmálar fyrir reit 1.1532: Á reitnum eru fyrst og fremst íbúðir, einstaka verslun og Vítatorg. Samkvæmt aðalskipulagi 1983 er landnotkun áætluð íbúðir og miðbæjarstarfsemi með nýtingu einstakra lóða 1,0. Lagt er til að hvort tveggja verði óbreytt en verði af byggingu bilageymsluhúss á Vítatorgi samkvæmt deiliskipulagstillögu frá september 1985 getur nýting lóðar fyrir þá starfsemi verið allt að 2,5.

Á lóðinni Lindargötu 50 eru þrjú matshlutar. Matshluti 01 er einbýlishús byggt árið 1903 og er því aldursfríað samkvæmt lögum um menningarmínjar nr. 80/2012. Tvær viðbyggingar við íbúðarhúsið eru á lóðinni, Önnur viðbyggingin, matshluti 02, sem snýr að Frakkastíg, var byggð árið 1920 samkvæmt fasteignaskrá og er því einnig aldursfríuð samkvæmt sömu lögum um. Við þessa viðbyggingu var byggt verkstæði, matshluti 03, eftir teikningum Gísla Halldórssonar og Sigvalda Thordarsonar. Samkvæmt fasteignaskrá var verkstæðisbyggingin byggð árið 1942. Það er því ekki fríuð en nýtur verndar í gulum flokki, verndun götummyndar.

Viðbyggingarnar eru nú skráðar sem heilsugæsla og vörugeymsla.

Skilmálatæfla eftir breytingar				
Fasteignanúmer	Merking	Byggingarár	Flatarmál fyrir br. (m ²)	Flatarmál eftir br. (m ²)
F2003391	01 0101	1903	289,1	289,1
F2003393	02 0101	1920	58,9	58,9
F2003394	03 0101	1942	100,5	132,0
F2003393	03 0201	1942	67,3	67,3
Samtals			515,8	547,3
Lóðarstærð:			296,0	296,0
Nýtingarhlutfall:			1,74	1,85

Eftir breytingu

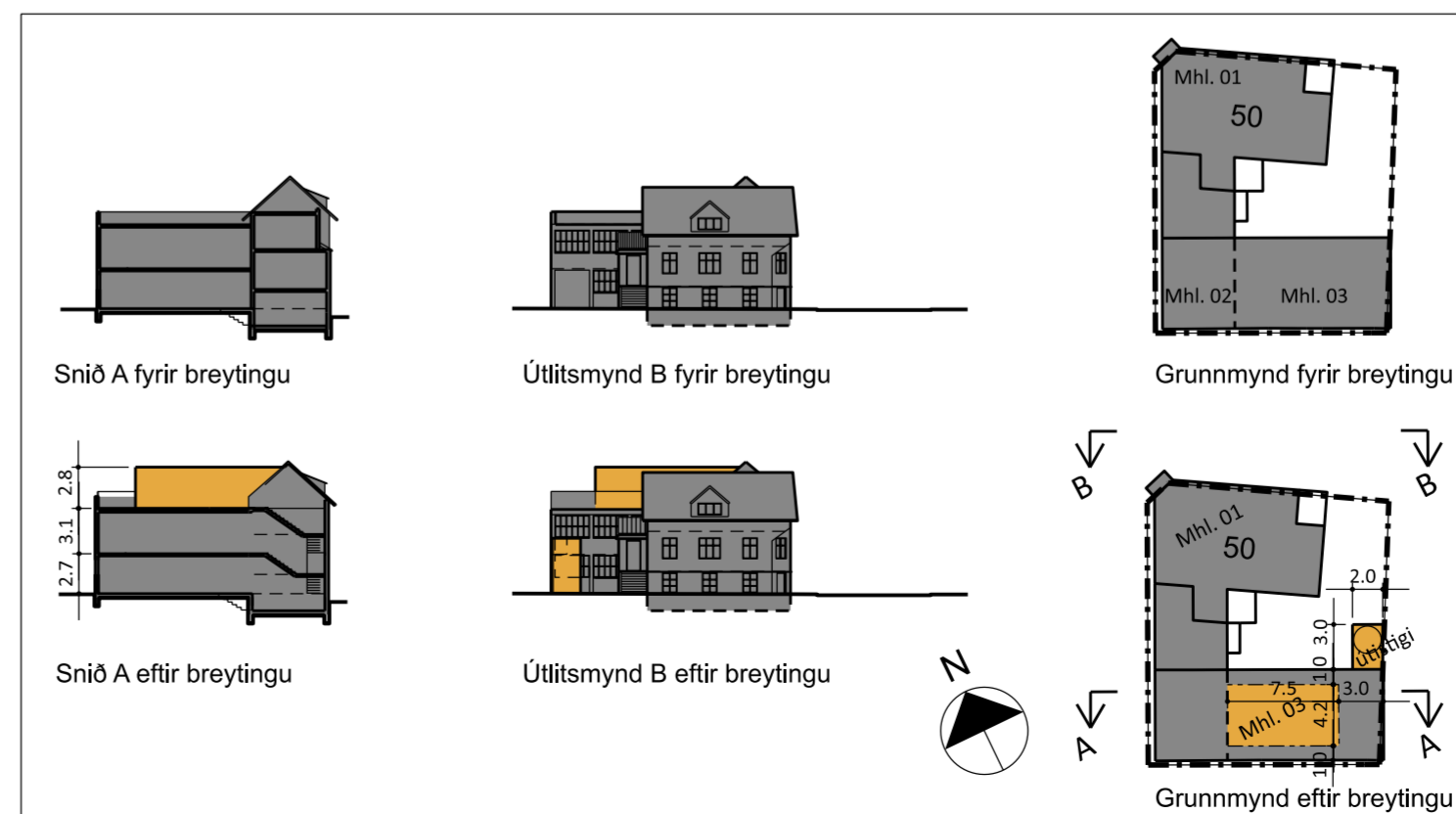


Tillaga að breyttu deiliskipulagi. mkv 1:500

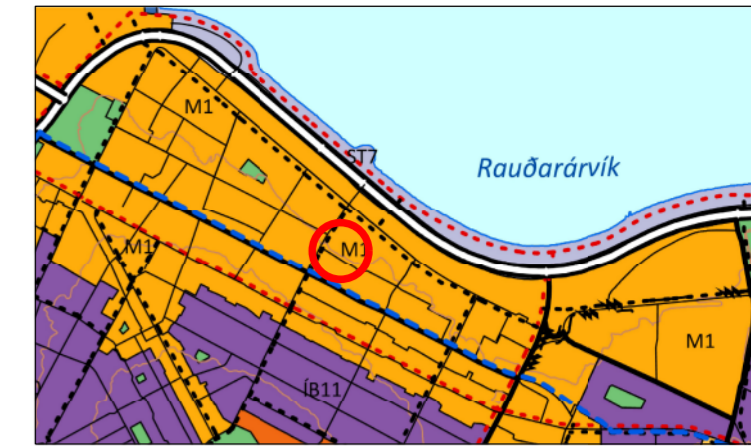
Í gildi er deiliskipulag, Skúlagötusvæði, staðfest 13. maí 1986.

Lýsing á breytingum

Í tillögu að breytingu á deiliskipulagi Skúlagötusvæðis er gert ráð fyrir að heimilt verði að byggja garðskála ofan á bakhús á lóð nr. 50 við Lindargötu, matshluta 03, ásamt tilheyrandi þaksvölum, samkvæmt skilmálamynd 1. Í garðskála er áformað að verði kyrrðarrými og aðstaða fyrir líta hópa sem hittast á 3. hæð, í samræmi við notkun hússins sem félagsheimili trúfélags. Á þaksvölum er engin ákveðin starfsemi áformað önnur en möguleg útvíkkun á starfsemi í garðskála og að gera 3. hæðina innregna. Heimilt verður að byggja kvist á bakhlið þaks á matshluta 02 og tengja þannig garðskála matshluta 03 við framhús matshluta 02. Einnig verður heimilt að koma fyrir brunastiga í porti við matshluta 02. Að öðru leyti gilda eldri skilmálar.



Skilmálamynd 1 mkv. 1:500



HLUTI ÚR AÐALSKIPULAGI REYKJAVÍKUR 2040 (ekki í kvarða) STAÐSETNING Á AÐALSKIPULAGI

- Skýringar:
- Lóðarmörk
 - Endurbýggingarréttur
 - Óbreytt
 - Tré
 - Mörk svæðis sem breyting nær til
 - 3ja hæð innregin
 - Byggingar þegar byggðar á lóð
 - Nýbyggingar á lóð

Deiliskipulagsbreyting þessi sem fengið hefur meðferð í samræmi við ákvæði 2. mgr. 43. gr. sbr. 1. mgr. 44 gr. skipulagslaga nr. 123/2010 var samþykkt í/á

_____ þann _____ 20 __.

Tillagan var grenndarkynnt frá _____ 20 __ með athugasemdafresti til _____ 20 __.

Auglýsing um gildistöku breytingarinnar var birt í

B-deild Stjórnartíðinda þann _____ 20 __.

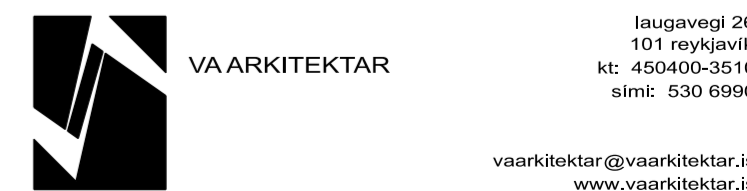
Lindargata 50

STADGREINIR: 0-1- 1153201
 LANDNÚMER: L101098
 VERKAUPI: Chabad á Íslandi
 KENNITALA VERKAUPA: 560119-2320

DEILISKIPULAGSUPPDRÁTTUR

EFNI: Deiliskipulag
 Breyting á deiliskipulagi vegna Lindargötu 50
 MÆLIKVARÐI: 1: 500
 FRUMSTÆRD BLADS: A2
 TEIKNAD: IC
 YFIRFARIÐ: MS, KMK
 DAGSETNING ÚTGAFU: 09.01.2023

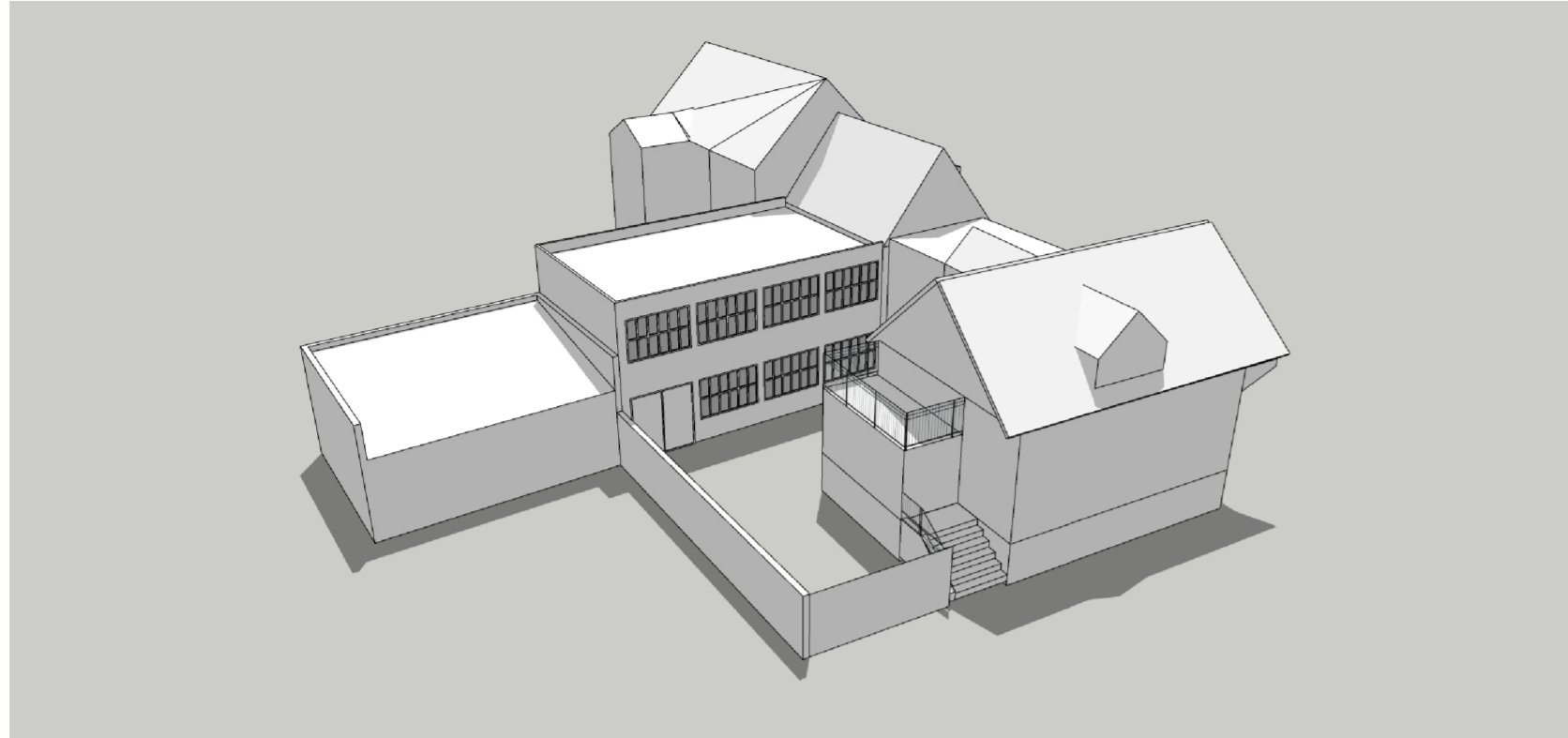
VERKNR: 2219
 TEIKN. NR: 001
 ENDURSK.: _____



ÚTGEFANDI: Indro Indriði Candi KT: 170364-7599

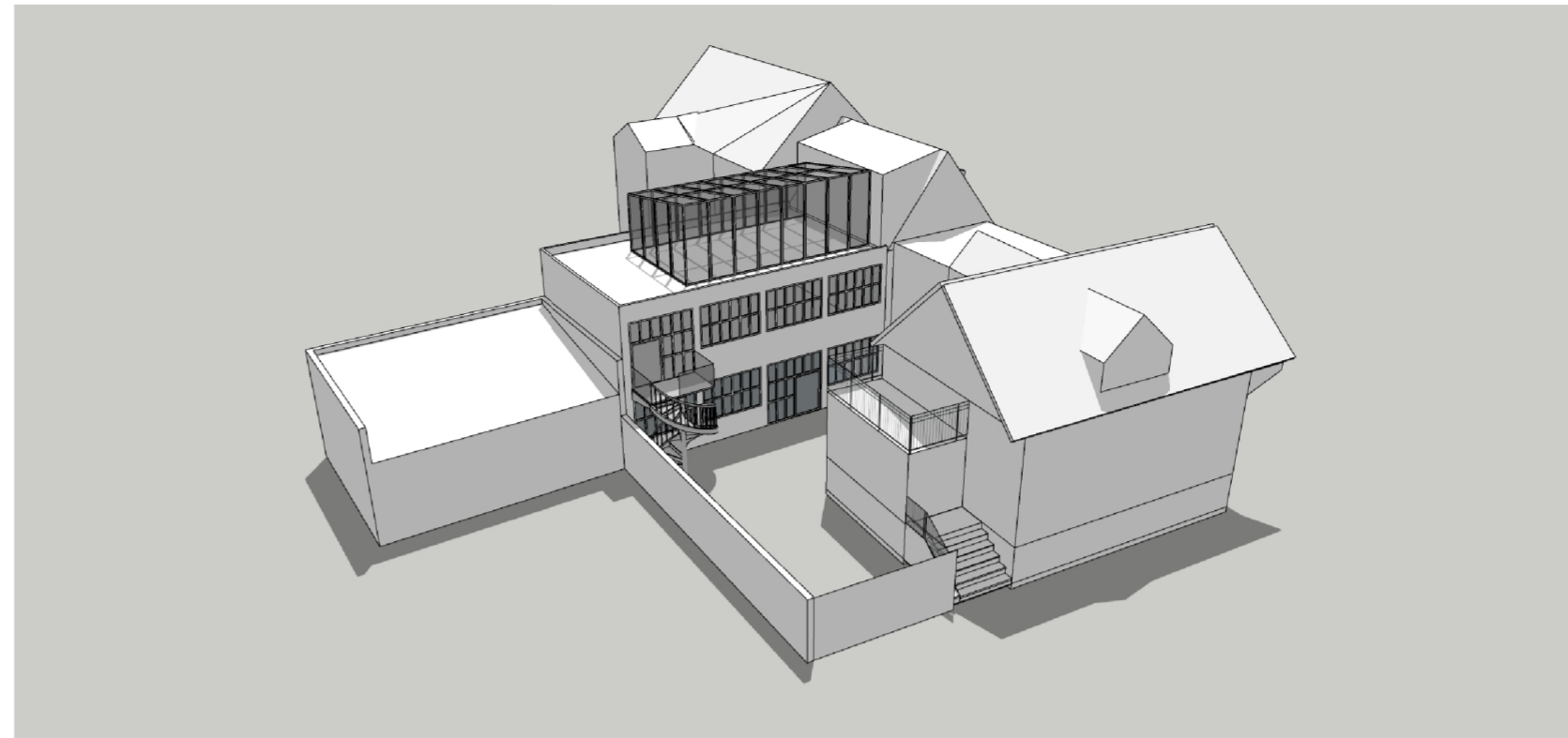
Teikning þessi er gefin út af undirrituðum fyrir hönd eiganda höfundaréttar. VA Arkitektar ehf. Teikninguna má ekki afrita með neinum hætti, að hluta til eða í heild án skriflegs leyfis höfundar.

Fyrir breytingar

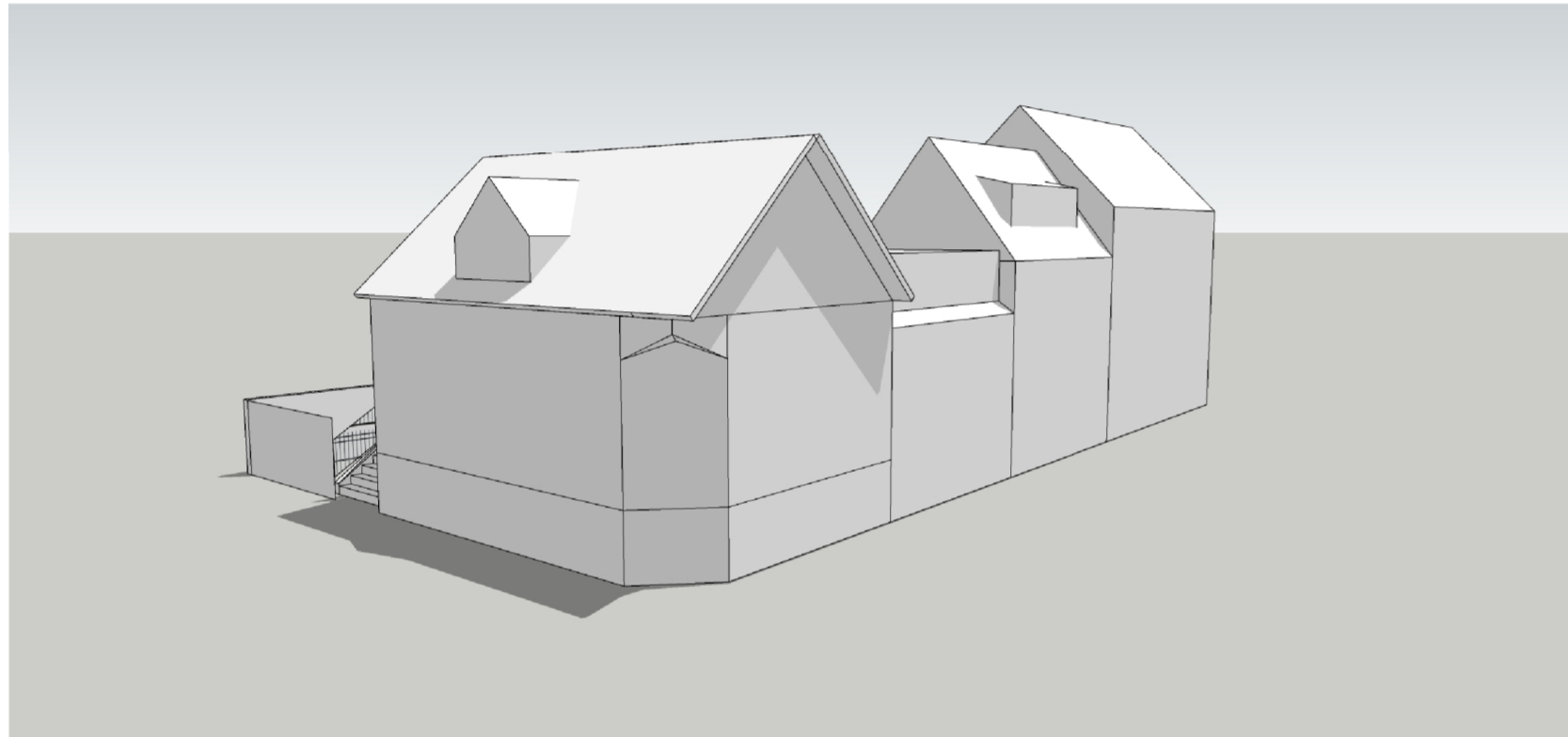


Fuglaperspektív

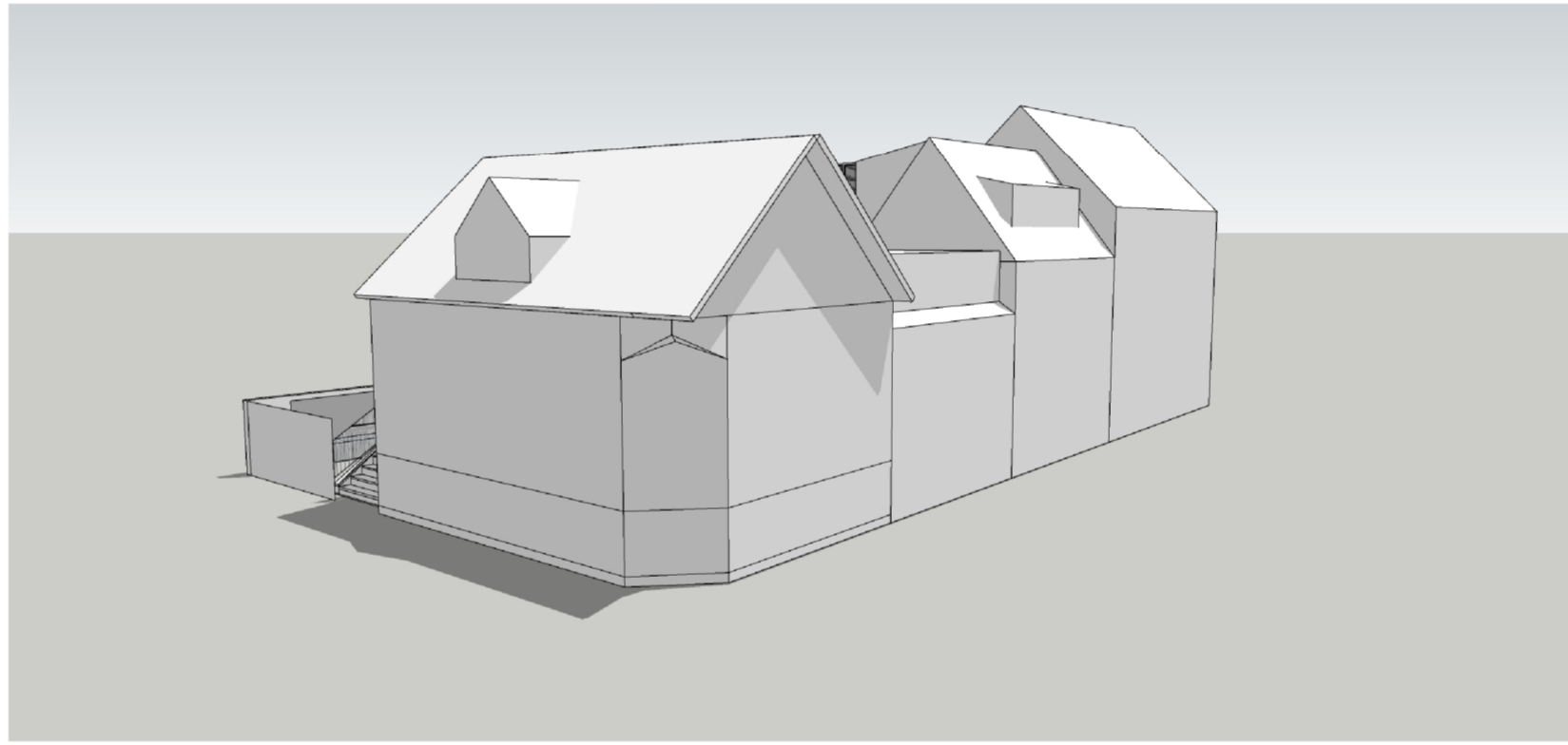
Eftir breytingar



Fuglaperspektív



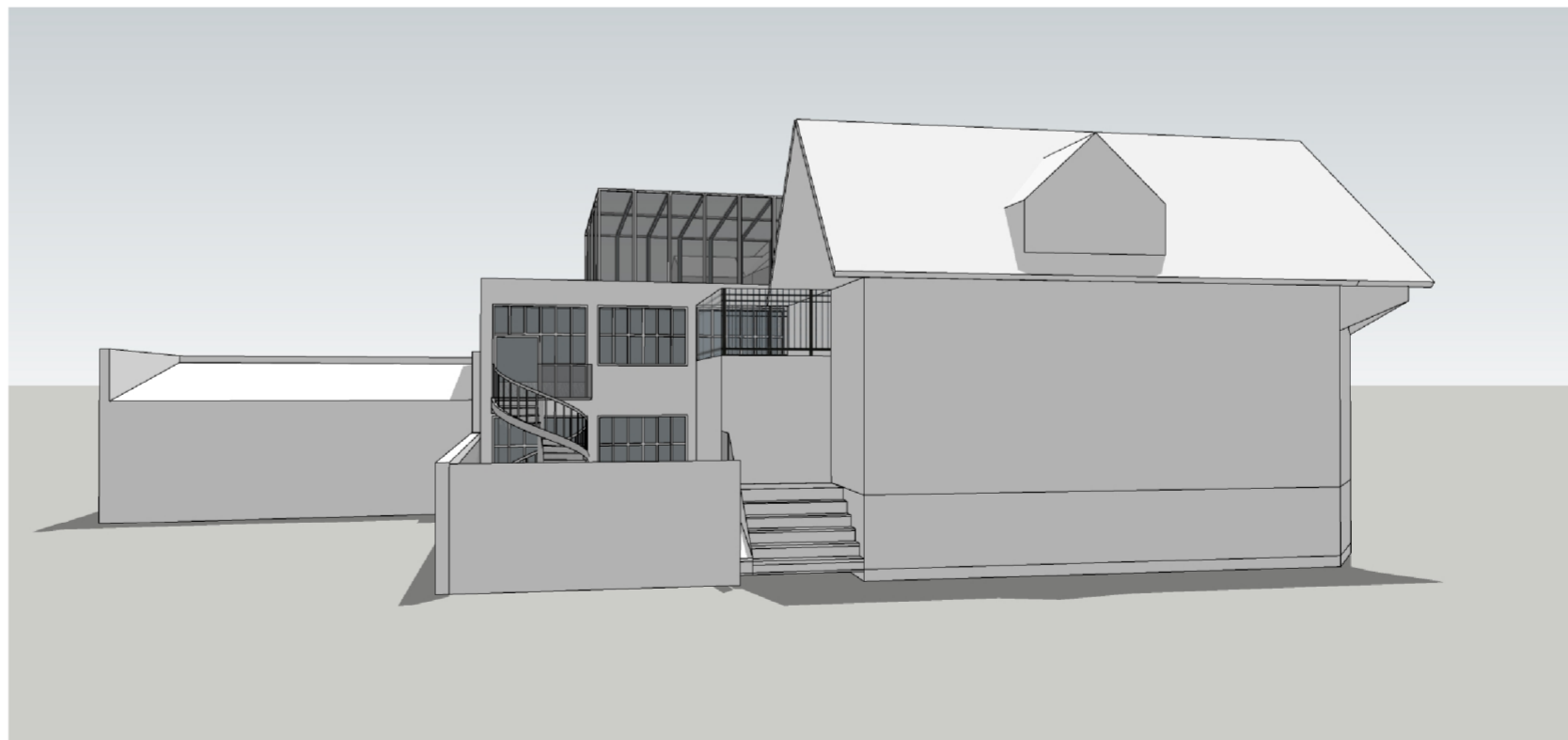
frá Frakkastíg



frá Frakkastíg (óbreytt)



frá horni Lindargötu



frá horni Lindargötu

Lindargata 50

STADGREINIR 0-1- 1153201
 LANDNÚMÉR L101098
 VERKKAUPI: Chabad á Íslandi
 KENNITALA VERKKAUPA: 560119-2320

SKIPULAGSUPPDRÁTTUR

EFNI: Skýringarmyndir með deiliskipulagi

MÆLIKVARDI:
 FRUMSTÆRD BLADS: A2
 TEIKNAD: MS VERKNR: 2219
 YFIRFARID: IC, KMK TEIKN. NR: 002
 DAGSETNING ÚTGAFU: 09.01.2023 ENDURSK.:



VA ARKITEKTAR

laugavegi 26
 101 reykjavík
 kt: 450400-3510
 sími: 530 6990

vaarkitektar@vaarkitektar.is
 www.vaarkitektar.is

ÚTGEFANDI: Indro Indriði Candi KT: 170364-7599

Teikning þessi er gefin út af undirrituðum fyrir hönd eiganda höfundaréttar. VA Arkitektar ehf. Teikninguna má ekki afrita með neinum hætti, að hluta til eða í heild án skriflegs leyfis höfundar.