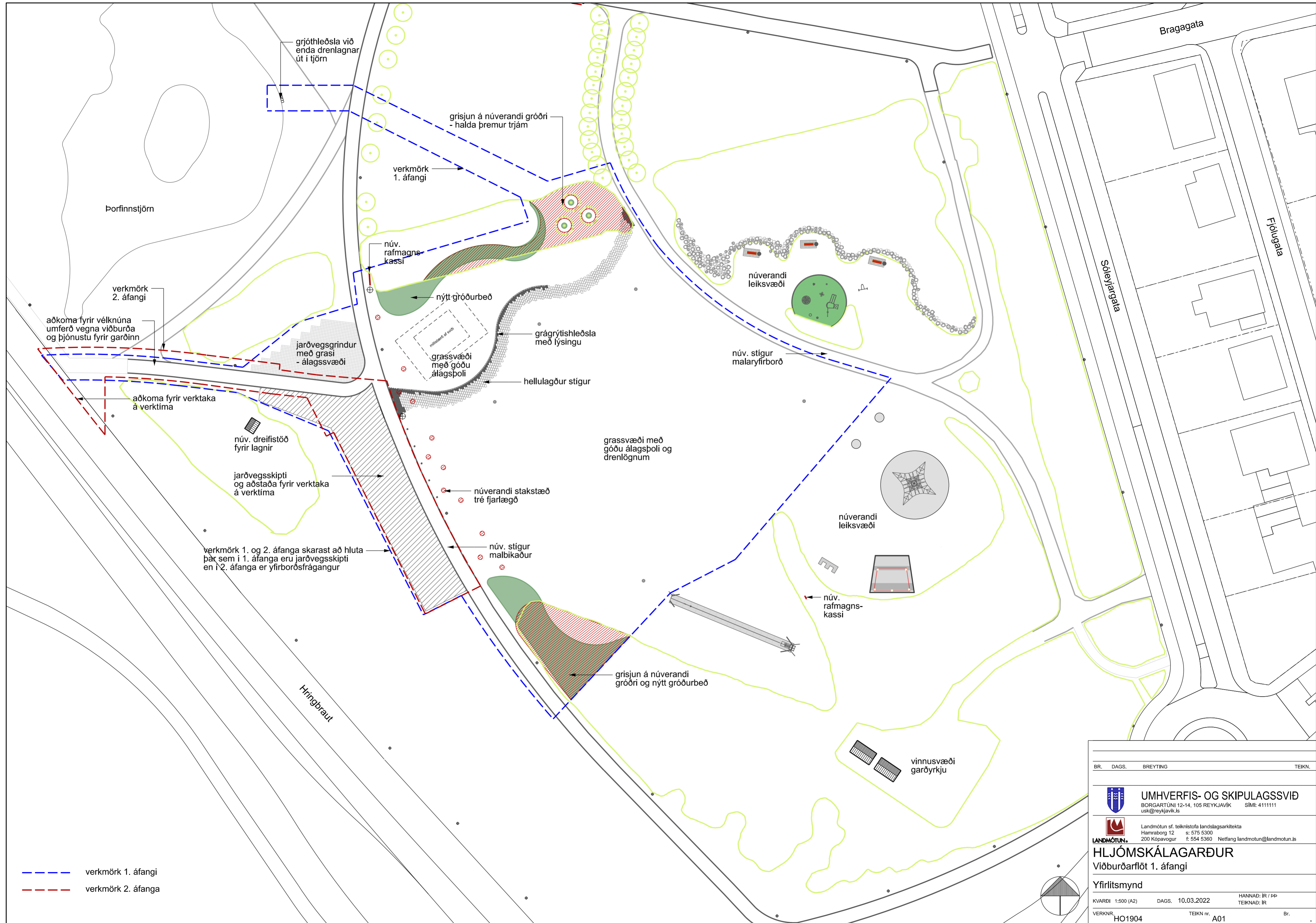






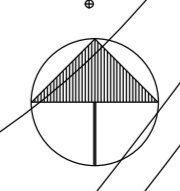
Hjómskálagarðurinn Viðburðarflöt 1.áfangi

Bls. nr.	Útg.	Verkefnis- og teikninganúmer	Heiti teikningar	Unnið af
1	Útboðsteikning	HO1904-A01	Yfirlitsmynd	Landmótun
2	Útboðsteikning	HO1904-A02	Magnteikning	Landmótun
3	Útboðsteikning	HO1904-G01	Grunnteikning	Landmótun
4	Útboðsteikning	HO1904-G02	Grunnteikning	Landmótun
5	Útboðsteikning	HO1904-H01	Grágrýtishleðsla, steinar og staðsetning á lýsingu	Landmótun
6	Útboðsteikning	HO1904-H02	Grágrýtishleðsla, ásýnd og undirbygging	Landmótun
7	Útboðsteikning	HO1904-H03	Drenlagnir, niðurföll og pollar	Landmótun
8	Útboðsteikning	HO1904-P01	Plöntuteikning	Landmótun
9	Útboðsteikning	HO1904-P02	Plöntuteikning	Landmótun
10	Útboðsteikning	R-001	Rafkerfi, aðstöðumynd	Umsjá
11	Útboðsteikning	R-002	Rafkerfi, lagnir að ljósum í steinhleðslu	Umsjá
12	Útboðsteikning	R-003	Rafkerfi, færsla og viðbætur stígalýsing	Umsjá
13	Útboðsteikning	--	Vökvunarkerfi – yfirlitsmynd	
14	Útboðsteikning	F-11	Frárennsli – lagnateikning, ofanvatnslagnir	VSR
15	Útboðsteikning	V-10	Vatnsveita, fæðing vökvunarkerfis og drykkjarfont	VSR
16	Útboðsteikning	1.01.	Vinnustaðamerkingar, grunnmynd	VSR



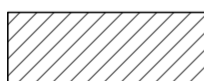




--- verkmörk 1. áfangi
--- verkmörk 2. áfanga

BR.	DAGS.	BREYTING	TEIKN.
 UMHVERFIS- OG SKIPULAGSSVIÐ BORGARTÚNI 12-14, 105 REYKJAVÍK SIMI: 411111 usk@reykjavik.is			
 LANDMÓTUN. Landmótun sf. teiknistofa landslagsarkitekta Hamraborg 12 s: 575 5300 200 Kópavogur t: 554 5360 Netfang landmotun@landmotun.is			
HLJÓMSKÁLAGARÐUR Viðburðarflöt 1. áfangi			
Yfirlitsmynd			
KVARDI 1:500 (A2)	DAGS. 10.03.2022	HANNAD: IR / ÞP TEIKNAD: IR	
VERKNR. HO1904	TEIKN nr. A01	Br.	




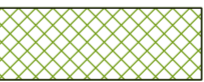












UNDIRBYGGING, GRISJUN OG RIF


	60 cm frostrítt burðarlag
	ræktunarjarðvegur undir grasþökum 25 cm
	grisjun gróðurs
	rif á malbiki
	fjarlægja ljósastaur (færður til innan framkvæmdasvæðis)

YFIRBORD

	grasþökur		jarðvegsgrindur með grasþökum
	ræktunarjarðvegur fyrir trjágróður 60 cm		úthagapökur
	trjákur 7 cm		niðurfall
	hellulögn 40x60x7 - gráar		grágrýtisleðsla 0.15-0.50 m.h
	grágrýtissteinn 10x10x7, 10x20x7, 10x30x7		grjóthleðsla
			malbik

BR. DAGS. BREYTING TEIKN.

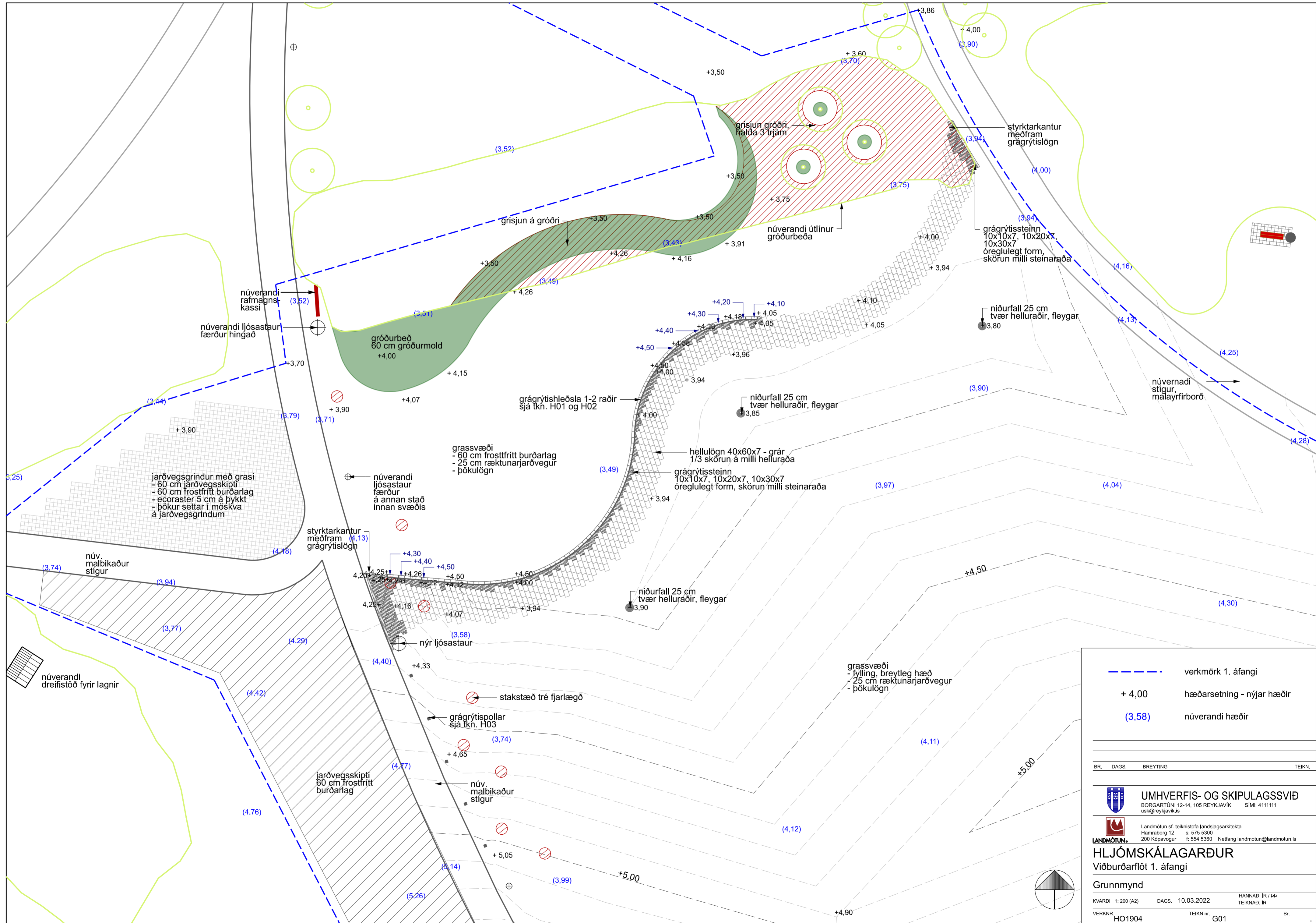
 **UMHVERFIS- OG SKIPULAGSSVIÐ**
 BORGARTÚNI 12-14, 105 REYKJAVÍK SIMI: 4111111
 usk@reykjavik.is

 Landmótun sf. teiknistofa landslagsarkitekta
 Hamraborg 12 s: 575 5300
 200 Kópavogur f: 554 5360 Netfang landmotun@landmotun.is

HLJÓMSKÁLAGARÐUR
 Viðburðarflöt 1. áfangi

Magnteikning

KVARDI 1:500 (A2) DAGS. 10.03.2022 HANNAÐ: ÍR / ÞP
 VERKNR. HO1904 TEIKN nr. A02 TEIKNAD: ÍR



- - - verkmörk 1. áfangi
- + 4,00** hæðarsetning - nýjar hæðir
- (3,58)** núverandi hæðir

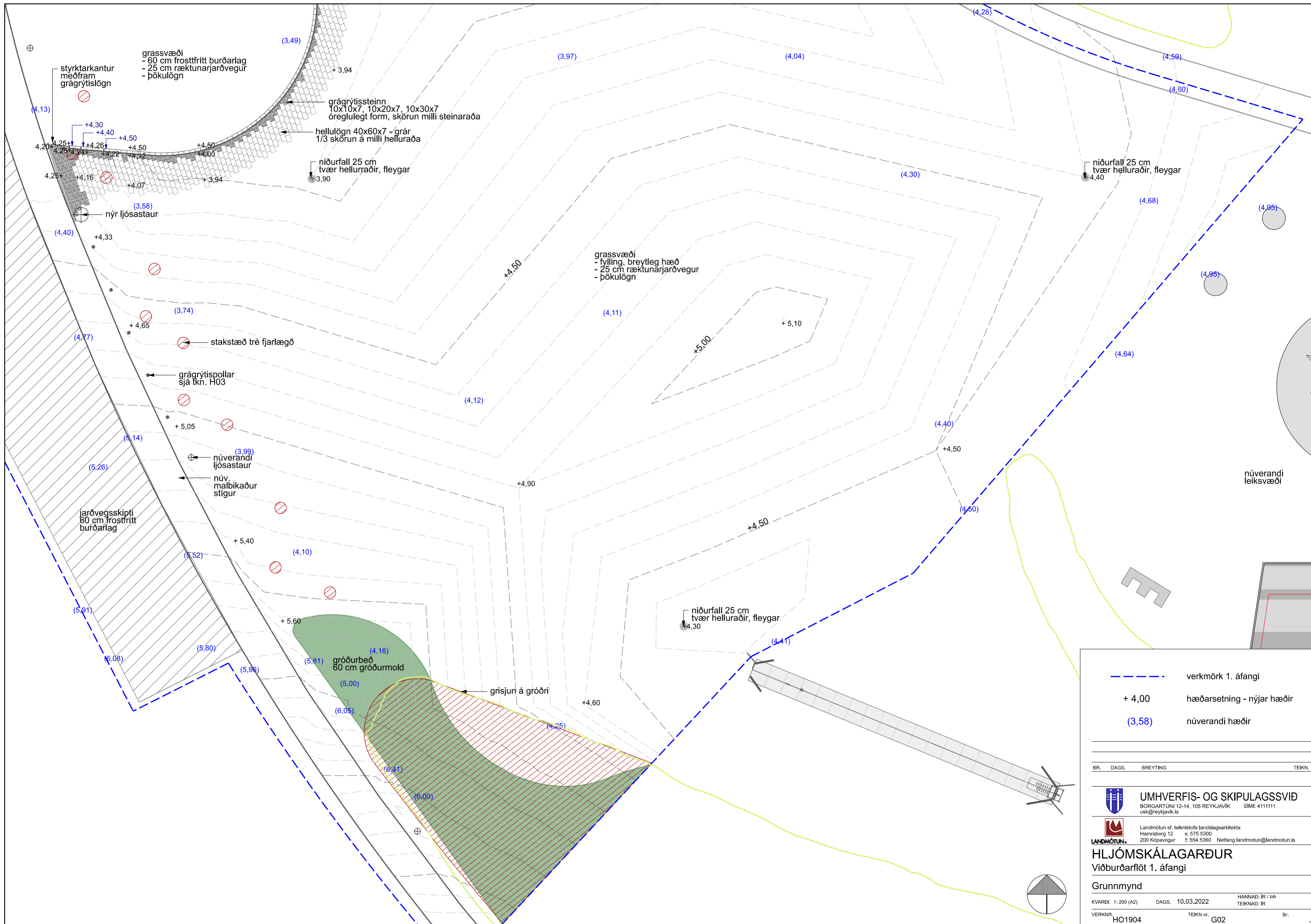
BR.	DAGS.	BREYTING	TEIKN.

UMHVERFIS- OG SKIPULAGSSVIÐ
 BORGARTÚNI 12-14, 105 REYKJAVÍK SIMI: 4111111
 usk@reykjavik.is

LANDMÖTUN. Landmótun sf. teiknistofa landslagsarkitekta
 Hamraborg 12 s: 575 5300
 200 Kópavogur t: 554 5360 Netfang landmotun@landmotun.is

HLJÓMSKÁLAGARÐUR
 Viðburðarflöt 1. áfangi

Grunnmynd	HANNADI: IR / DP
KVARDI 1:200 (A2)	DAGS. 10.03.2022
VERKNR. HO1904	TEIKNR. G01



styrktarkantur meðfram grágrýtislögn
 - 60 cm frostfritt burðarlag
 - 25 cm ræktunarjarðvegur
 - þökulögn

grágrýtissteinn 10x10x7, 10x20x7, 10x30x7 óreglulegt form, skörun milli steinaraða

hellulögn 40x60x7 - grár 1/3 skörun á milli helluraða

niðurfall 25 cm tvær helluraðir, fleygar

niðurfall 25 cm tvær helluraðir, fleygar

grassvæði
 - fylling, breytleg hæð
 - 25 cm ræktunarjarðvegur
 - þökulögn

stakstæð tré fjarlægð

grágrýtispollar sjá tkn. H03

núverandi ljósastaur

núv. malbikaður stígur

jarðvegsskipti 80 cm frostfritt burðarlag

gróðurbeði 60 cm gróðurmold

grisjun á gróðri

- verkmörk 1. áfangi
- + 4,00 hæðarsetning - nýjar hæðir
- (3,58) núverandi hæðir

BR.	DAGS.	BREYTING	TEIKN.

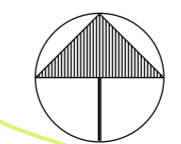
UMHVERFIS- OG SKIPULAGSSVIÐ
 BORGARTÚNI 12-14, 105 REYKJAVÍK SIMI: 4111111
 usk@reykjavik.is

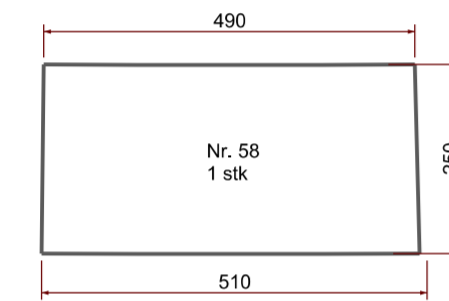
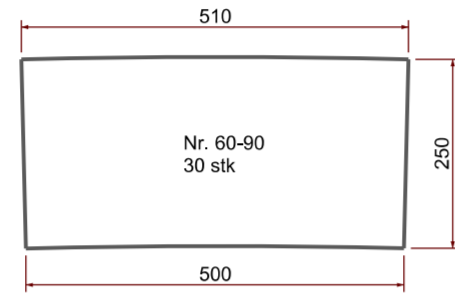
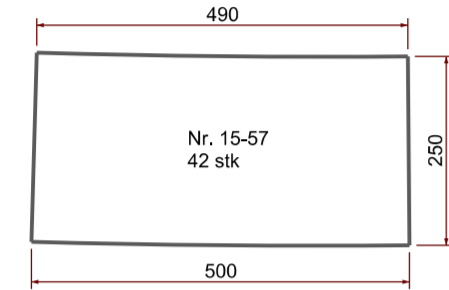
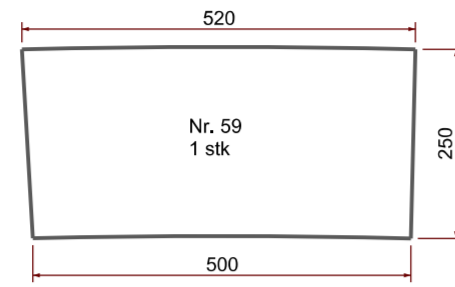
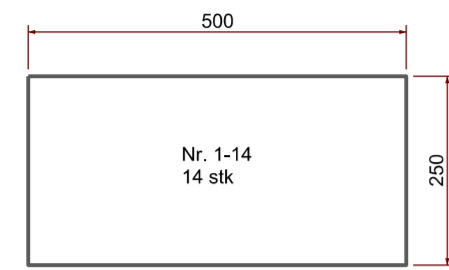
LANDMÖTUN. Landmötun sf. teiknistofa landslagsarkitekta
 Hamraborg 12 s: 575 5300
 200 Kópavogur t: 554 5360 Netfang landmotun@landmotun.is

HLJÓMSKÁLAGARÐUR
 Viðburðarflöt 1. áfangi

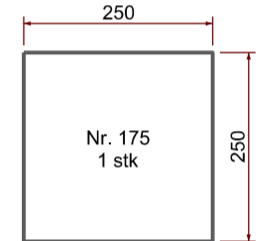

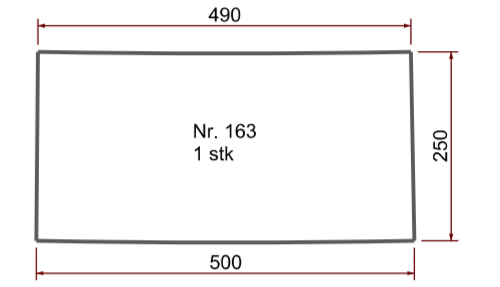
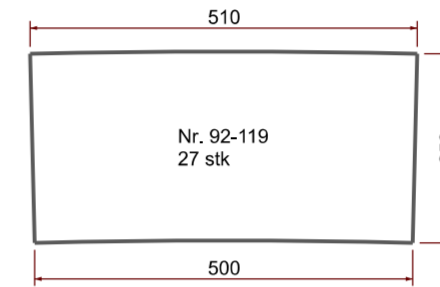
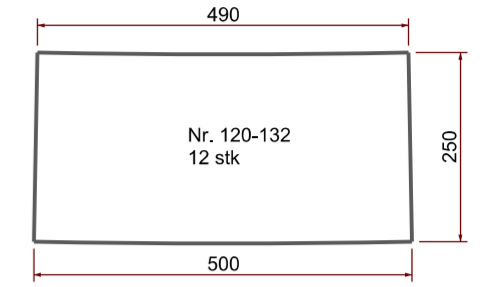
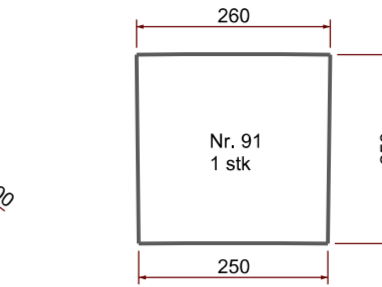
Grunnmynd

KVARDI 1:200 (A2)	DAGS. 10.03.2022	HANNAD: IR / ÞP
VERKNR. HO1904	TEIKN nr. G02	Br.

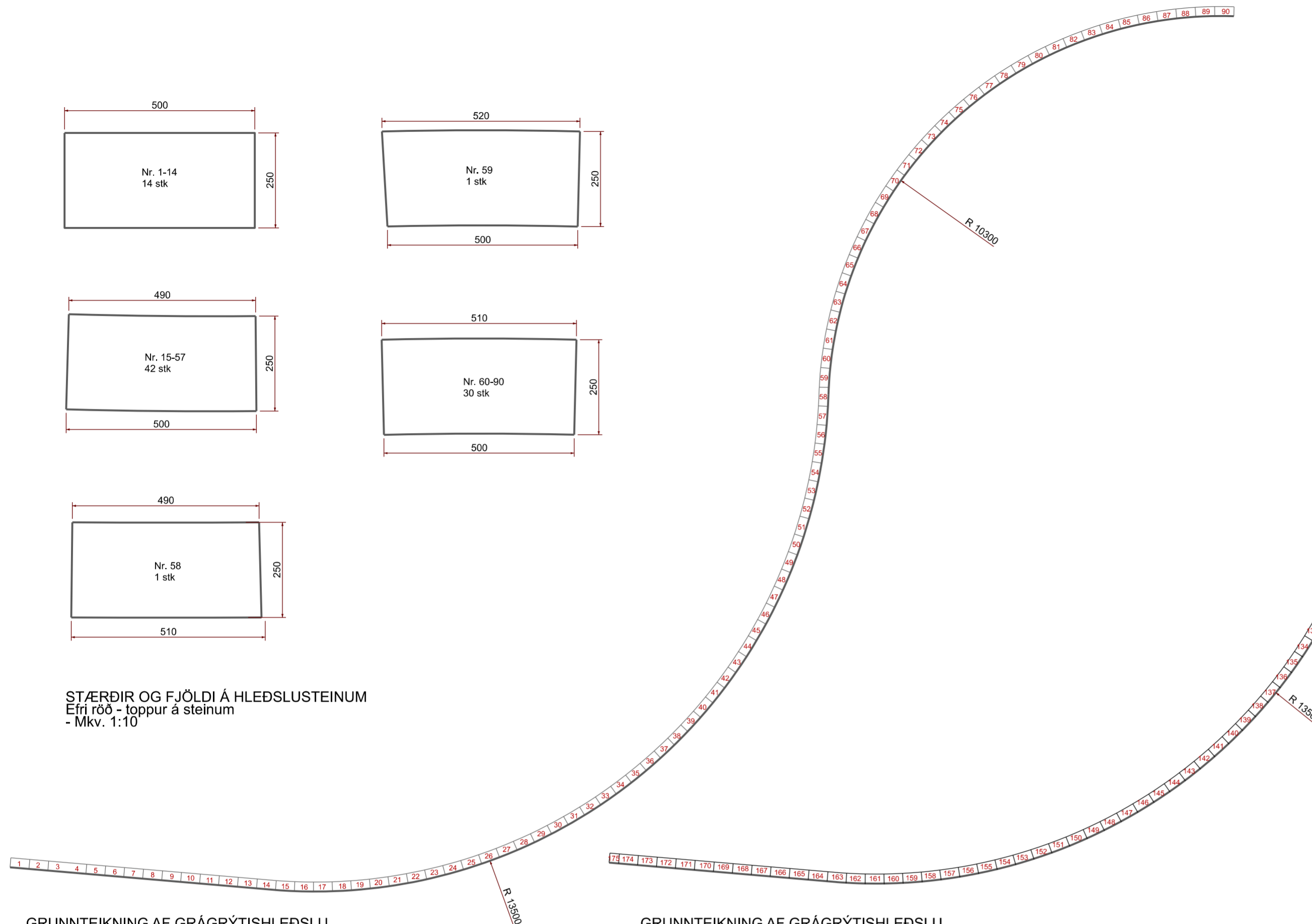




STÆRÐIR OG FJÖLDI Á HLEÐSLUSTEINUM
Efri röð - toppur á steinum
- Mkv. 1:10

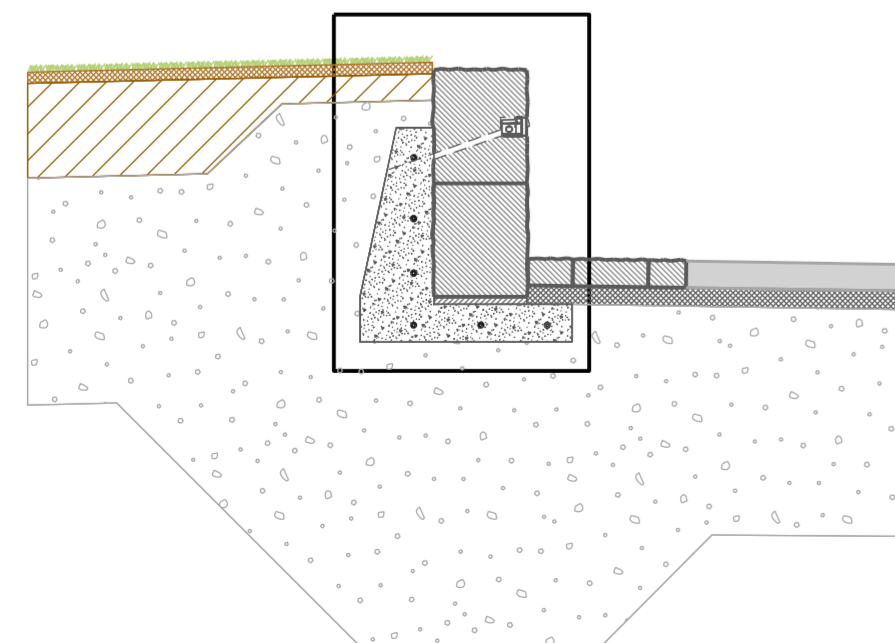


STÆRÐIR OG FJÖLDI Á HLEÐSLUSTEINUM
Neðri röð - toppur á steinum
- Mkv. 1:10

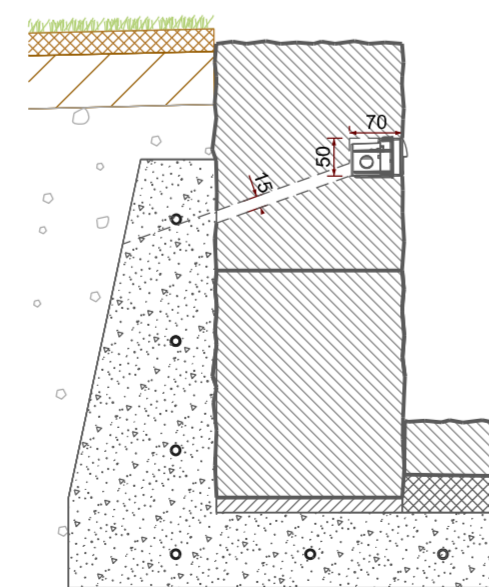


GRUNNTEIKNING AF GRÁGRÝTISHLEÐSLU
Efri röð
- Mkv. 1:100

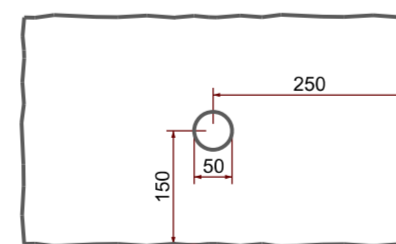
GRUNNTEIKNING AF GRÁGRÝTISHLEÐSLU
Neðri röð
- Mkv. 1:100



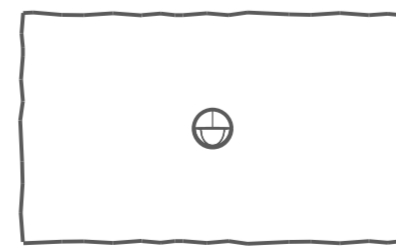
LÝSING Í HEIÐSLU
- Mkv. 1:20



Mkv. 1:10



STÆRÐ Á GATI FYRIR LÝSINGU
- Framhlið. Mkv. 1:10



STADSETNING Á LJÓSI
- Framhlið. Mkv. 1:10

- Í heildina eru 175 grágrýtissteinar í hleðslunni
- Steinar nr. 7-75 eru með lýsingu samtals 68 stk
- Hleðsla er ein röð þar sem steinar nr. 1-2 og 85-90 eru
- Steinar nr. 3-6 og 76-80 eru 20 cm háir að öðru leyti eru allir steinar 30 cm háir
- Steinar nr. 91, 96-95 og 175 eru 25 cm langir að öðru leyti eru steinar 50 cm langir
- Hleðslan er í heildina 45 m á lengd
- Tvöföld röð af steinum er 41 m á lengd
- Einfeld röð af steinum er 4 m á lengd

Allar málsetningar eru í millimetrum

BR. DAGS. BREYTING TEIKN.



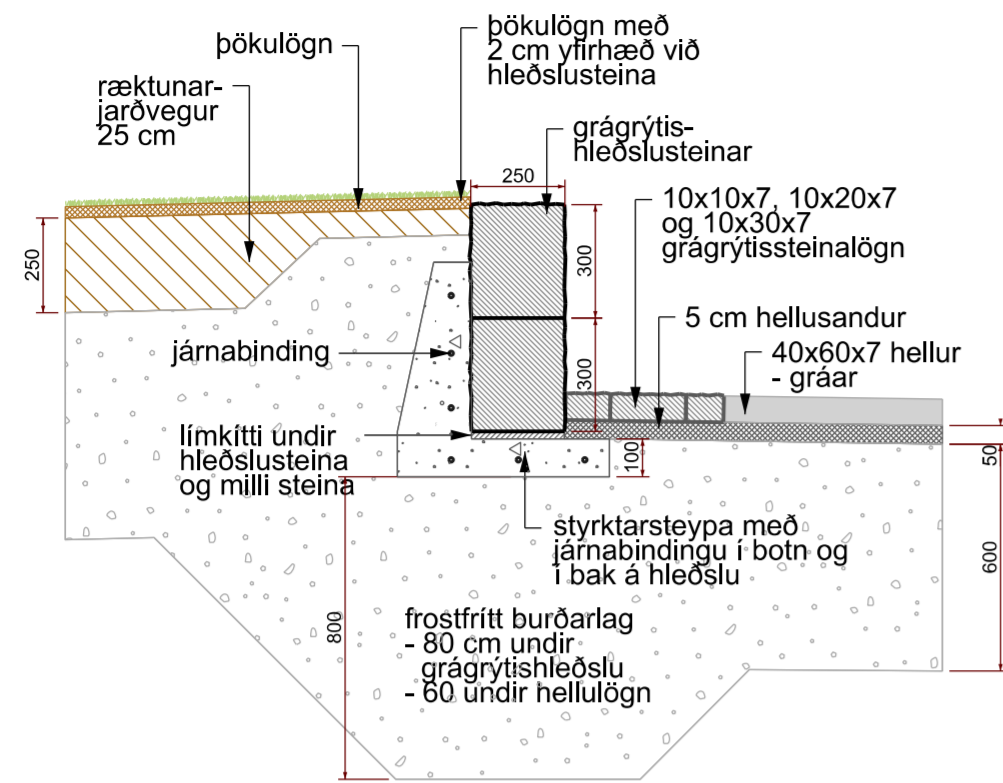
UMHVERFIS- OG SKIPULAGSSVIÐ
BORGARTÚNI 12-14, 105 REYKJAVÍK SIMI: 4111111
usk@reykjavik.is



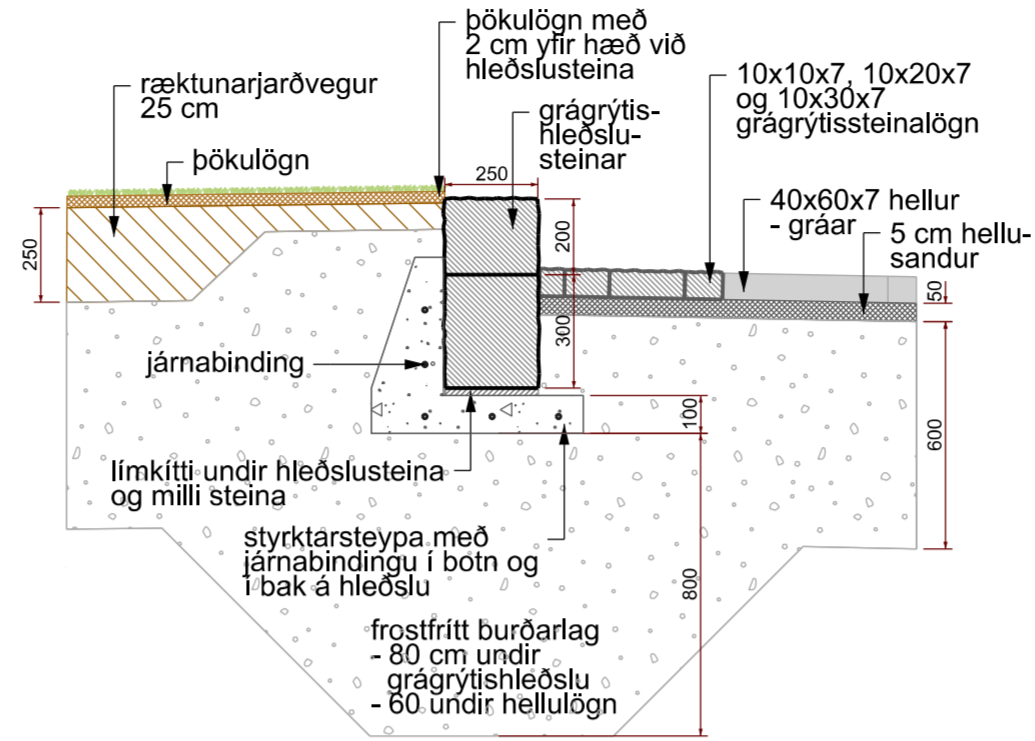
Landmótun sf. teiknistofa landslagsarkitekta
Hamraborg 12 s: 575 5300
200 Kópavogur t: 554 5360 Netfang landmotun@landmotun.is

HLJÓMSKÁLAGARÐUR
Viðburðarflöt 1. áfangi

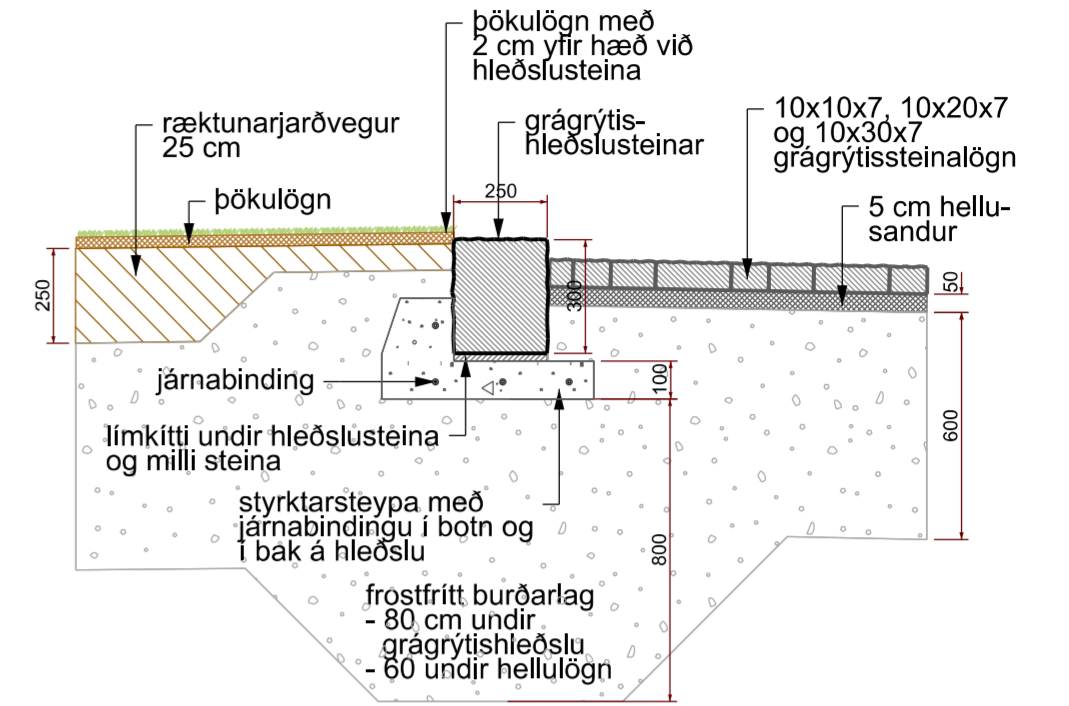
Grágrýtisheðsla
1:10 / 1:20 /
KVARDI 1:100 (A2) DAGS. 10.03.2022 HANNAÐ: IR / ÞP
TEIKNAD: IR
VERKNR. HO1904 TEIKN nr. H01 Br.



UPPBYGGING Á HLEDZLU
- Mkv. 1:20

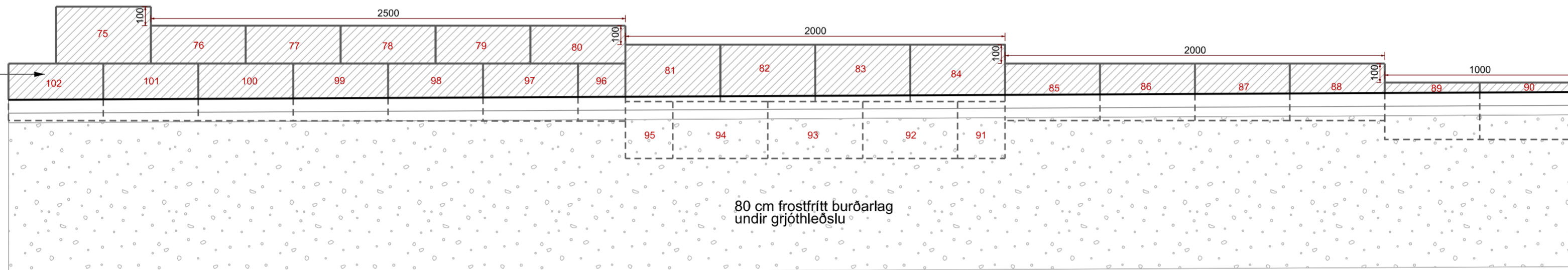


UPPBYGGING Á HLEDZLU
- Mkv. 1:20



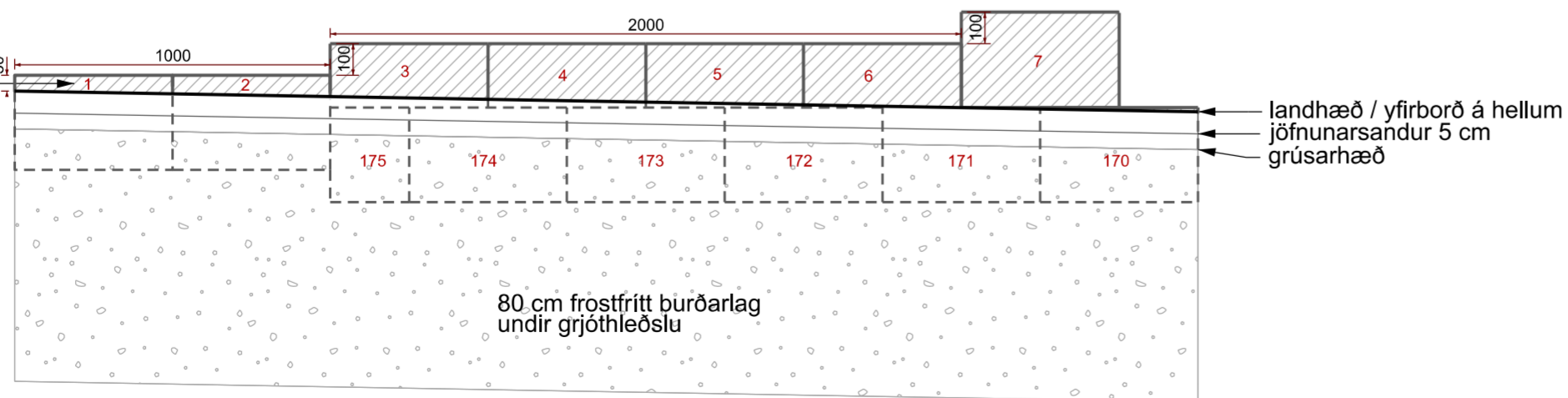
UPPBYGGING Á HLEDZLU
- Mkv. 1:20

skyggð svæði eru svæði sem eru sýnilega á steininum



ÁSYND Á HLEDZLU, FRÁGANGUR ENDA - B
- Mkv. 1:20

skyggð svæði eru svæði sem eru sýnilega á steininum



ÁSYND Á HLEDZLU, FRÁGANGUR ENDA - A
- Mkv. 1:20

Allar málsetningar eru í millimetrum

BR. DAGS. BREYTING TEIKN.



UMHVERFIS- OG SKIPULAGSSVIÐ
BORGARTÚNI 12-14, 105 REYKJAVÍK SIMI: 4111111
usk@reykjavik.is

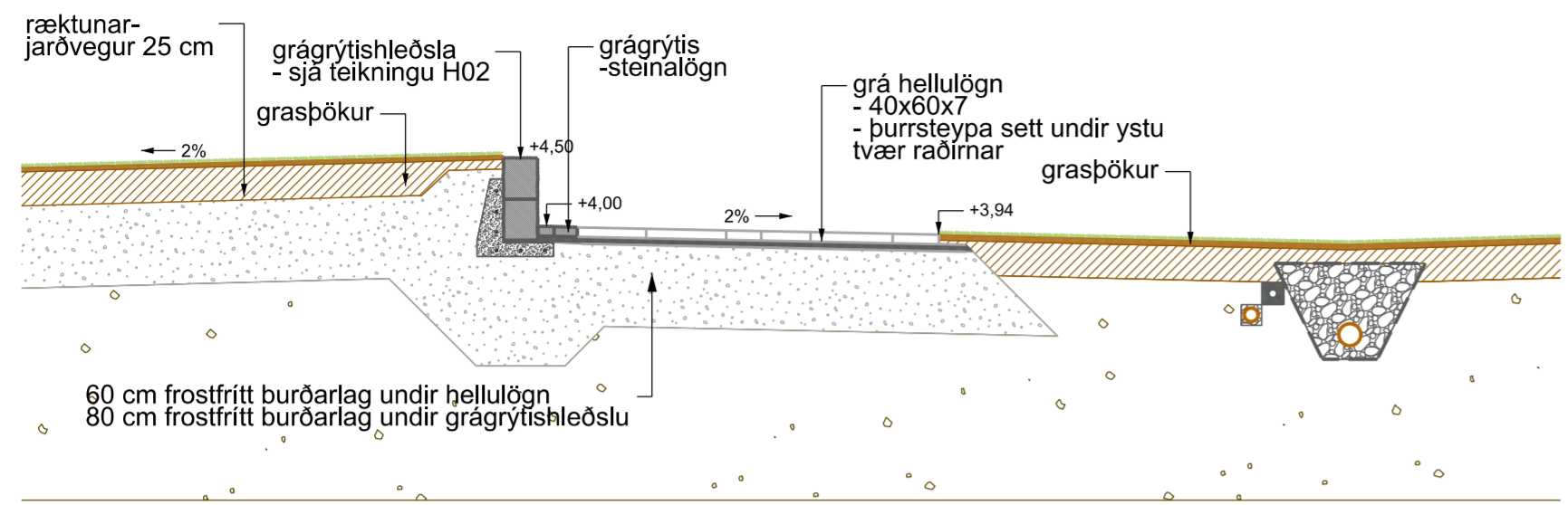


Landmótun sf. teiknistofa landslagsarkitekta
Hamraborg 12 s: 575 5300
200 Kópavogur t: 554 5360 Netfang landmotun@landmotun.is

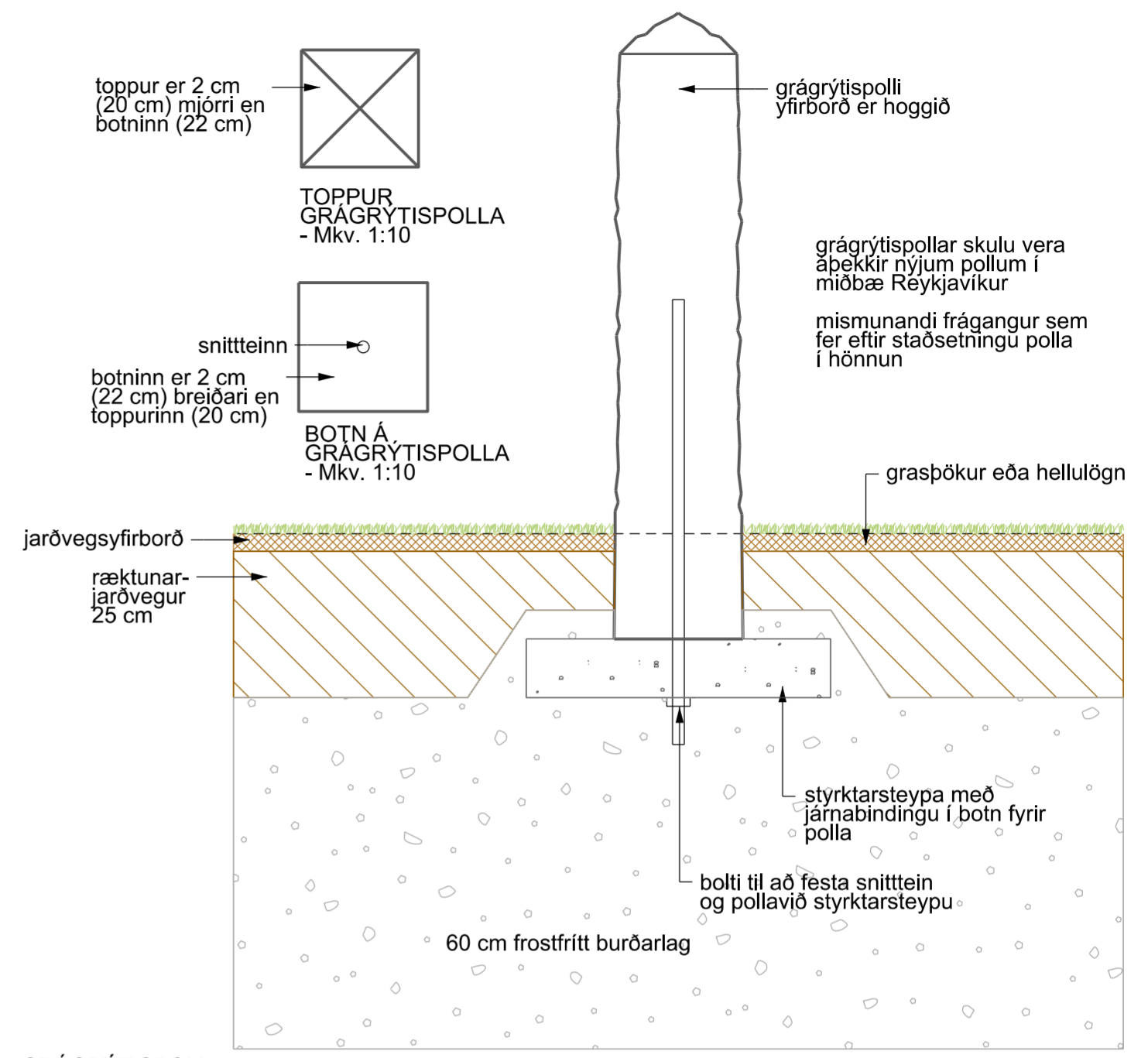
HLJÓMSKÁLAGARÐUR
Viðburðarflöt 1. áfangi

Grágrýtishleðsla

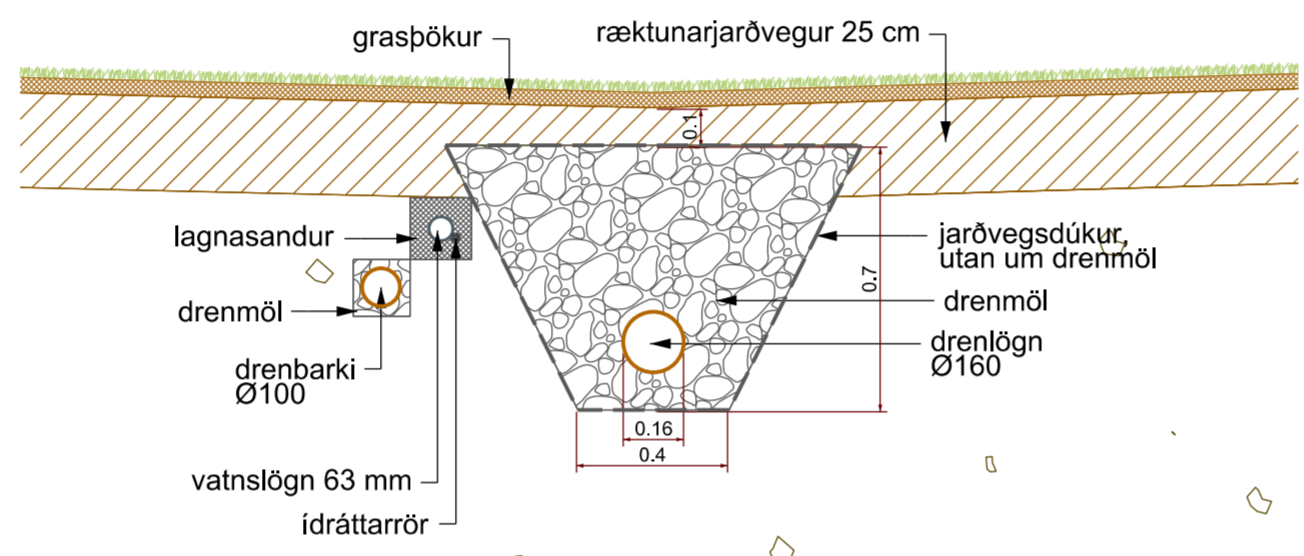
KVARDI 1:20 (A2) DAGS. 10.03.2022 HANNADI: IR / ÞP
VERKNR. HO1904 TEIKN nr. H02 TEIKNAD: IR Br.



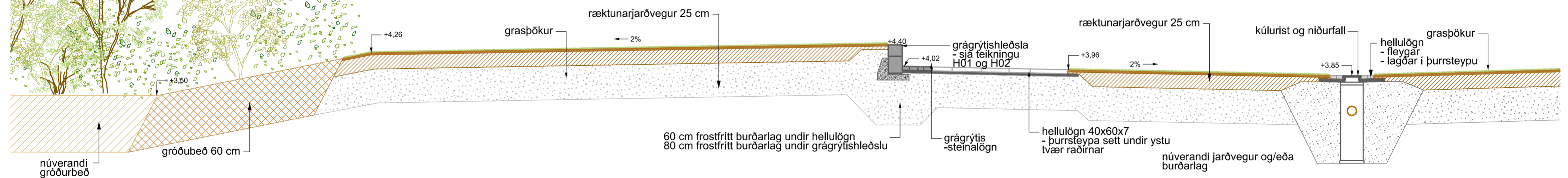
DRENÁS OG GRÁGRÝTISHLEÐSLA
Mkv. 1:50



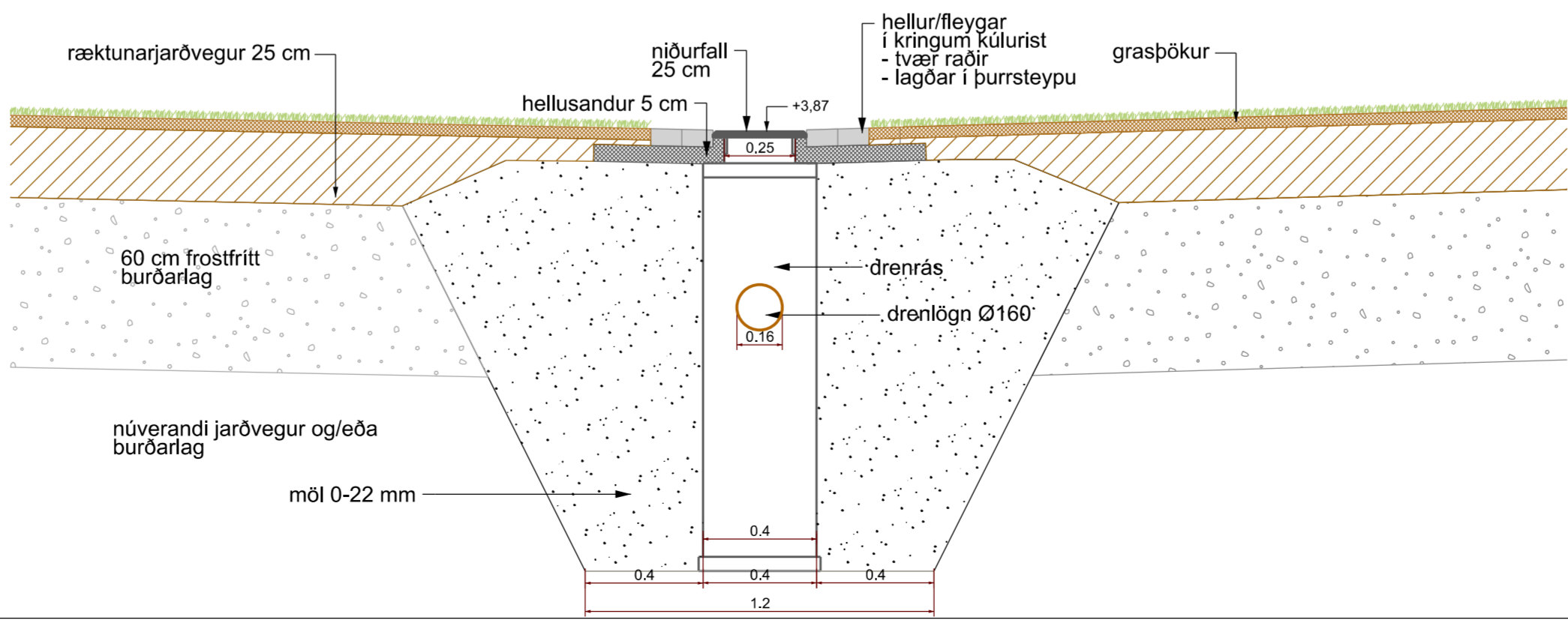
GRÁGRÝTISPOLLI
- Mkv. 1:10



YFIRBORÐ, DRENÖGN OG VATNSÖGN
Mkv. 1:20



SNÍÐ I-I - KÚLURIST, NIÐURFALL OG GRÁGRÝTISHLEÐSLA
Mkv. 1:50

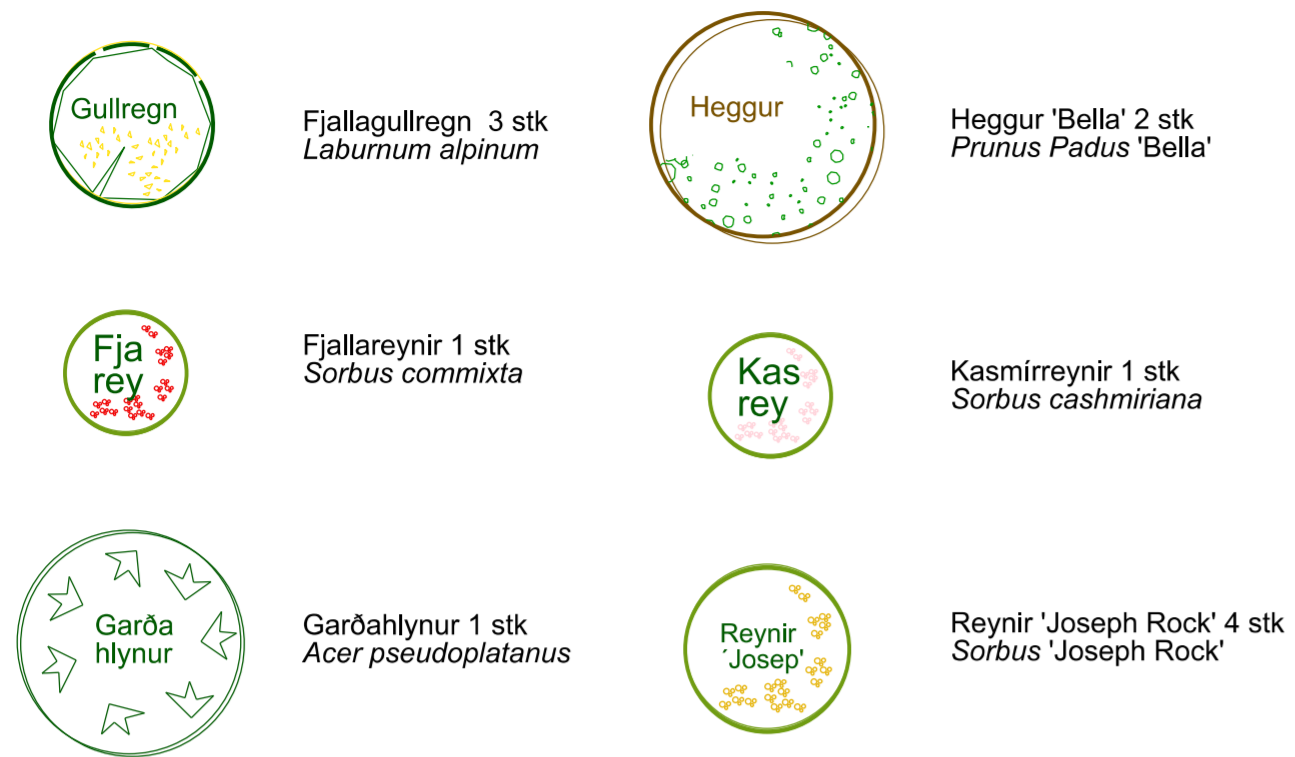


NIÐURFALL OG DRENÖGN
Mkv. 1:20

Allar málsetningar eru í metrum

BR.	DAGS.	BREYTING	TEIKN.
UMHVERFIS- OG SKIPULAGSSVIÐ BORGARTÚNI 12-14, 105 REYKJAVÍK SIMI: 4111111 usk@reykjavik.is			
LANDMÓTUN Landmótun sf. teiknistofa landslagsarkitekta Hamraborg 12 s: 575 5300 200 Kópavogur t: 554 5360 Netfang landmotun@landmotun.is			
HLJÓMSKÁLAGARÐUR Viðburðarflöt 1. áfangi			
Drenrásir, niðurföll og grágrýtispollar			
KVARDI 1:10 / 1:20 / 1:50	DAGS. 10.03.2022	HANNAD: IR / DP TEIKNAD: IR	
VERKNR. HO1904	TEIKN nr. H03	Br.	

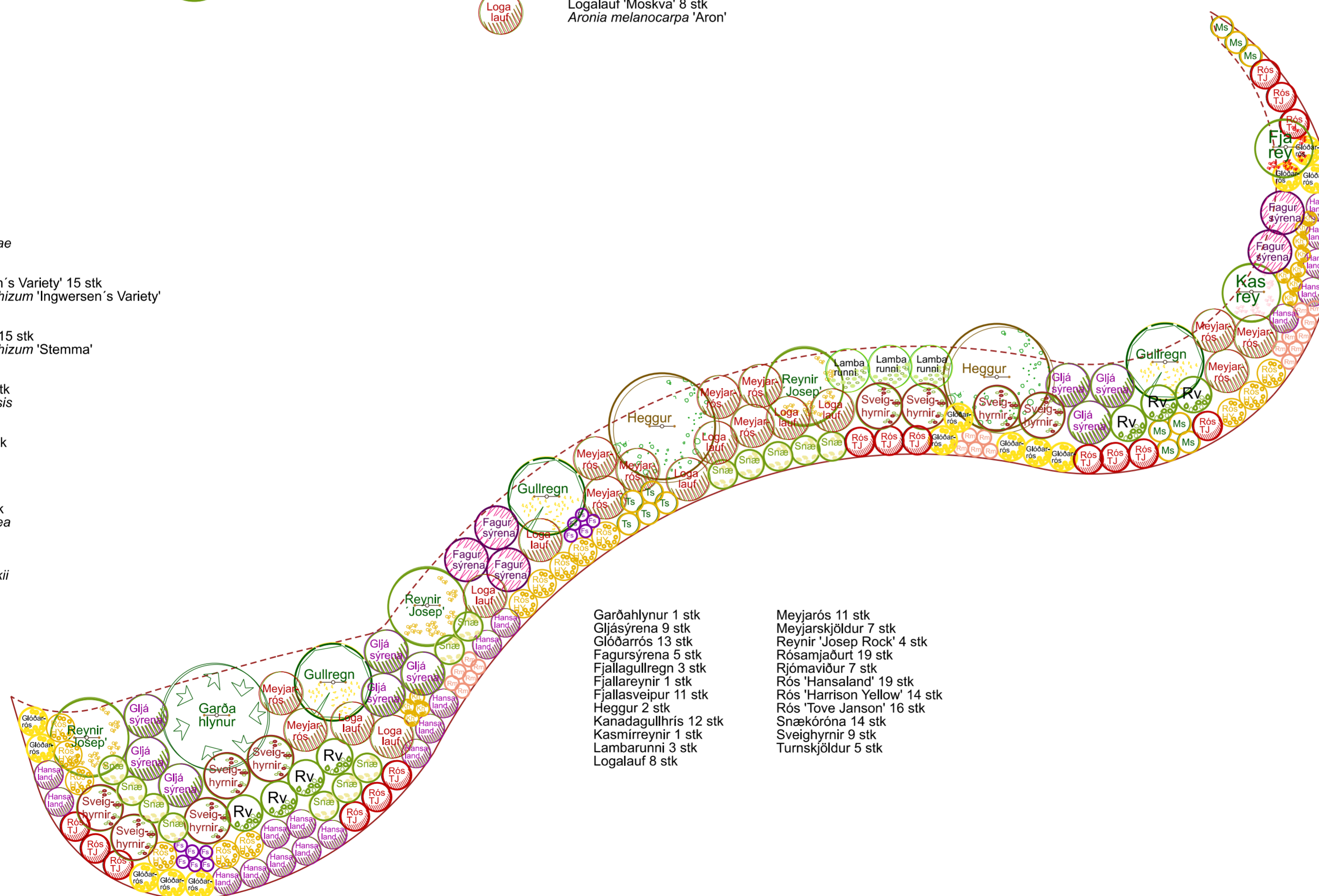
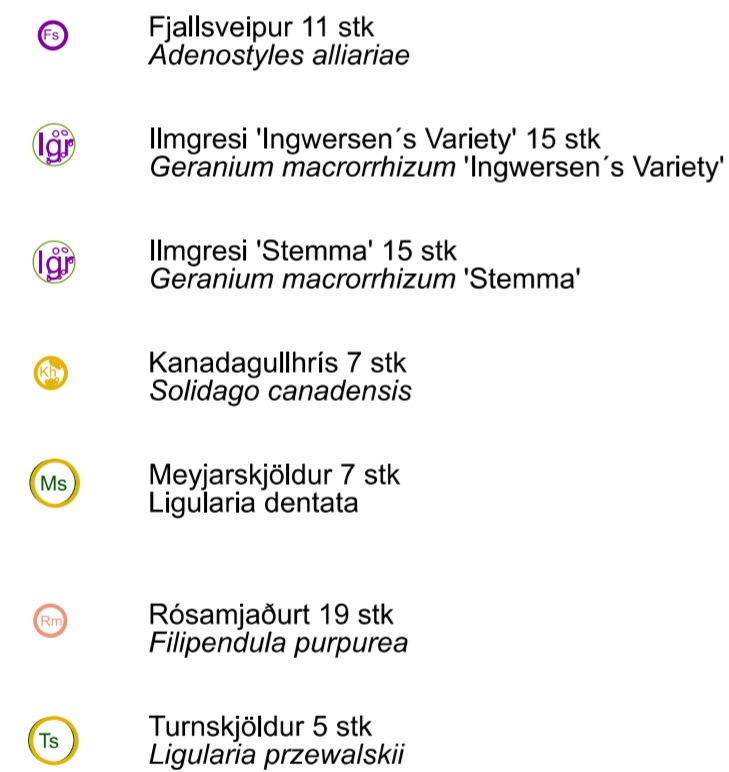
TRJÁGRÓÐUR



RUNNAGRÓÐUR



FJÖLÆRINGAR



Garðahlynur 1 stk
Gljásýrena 9 stk
Glóðarrós 13 stk
Fagursýrena 5 stk
Fjallareynir 1 stk
Fjallasveipur 11 stk
Heggur 2 stk
Kanadagullhris 12 stk
Kasmirreynir 1 stk
Lambarunni 3 stk
Logalauf 8 stk

Meyjarós 11 stk
Meyjarskjöldur 7 stk
Reynir 'Josep Rock' 4 stk
Rósamjaðurt 19 stk
Rjórnaviður 7 stk
Rós 'Hansaland' 19 stk
Rós 'Harrison Yellow' 14 stk
Rós 'Tove Janson' 16 stk
Snækóróna 14 stk
Sveighymir 9 stk
Turnskjöldur 5 stk

Ilmgresi 'Ingwersen's Variety' 5 stk
Ilmgresi 'Stemma' 5 stk

Ilmgresi 'Ingwersen's Variety' 5 stk
Ilmgresi 'Stemma' 5 stk

Ilmgresi 'Ingwersen's Variety' 5 stk
Ilmgresi 'Stemma' 5 stk

BR. DAGS. BREYTING TEIKN.

UMHVERFIS- OG SKIPULAGSSVIÐ
BORGARTÚNI 12-14, 105 REYKJAVÍK SIMI: 411111
usk@reykjavik.is

LANDMÖTUN. Landmótun sf. teiknistofa landslagsarkitekta
Hamraborg 12 s: 575 5300
200 Kópavogur t: 554 5360 Netfang landmotun@landmotun.is

HLJÓMSKÁLAGARÐUR
Viðburðarflöt 1. áfangi

Plöntuteikning

KVARDI 1:100 (A2) DAGS. 10.03.2022 HANNADI: IR/DP

VERKNR. HO1904 TEIKN nr. P01 Br.

TRJÁGRÓÐUR



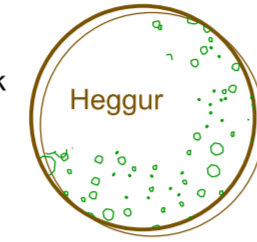
Fjallgullregn 1 stk
Laburnum alpinum



Gráelri 2 stk
Alnus incana



Fjallareyniblandingur 2 stk
Sorbus commixta



Heggur 'Bella' 3 stk
Prunus Padus 'Bella'



Kasmírreynir 2 stk
Sorbus cashmiriana



Reynir 'Joseph Rock' 1 stk
Sorbus 'Joseph Rock'



Virginíuheggur 'Lúsifer' 2 stk
Prunus virginiana 'Lúsifer'

RUNNAGRÓÐUR



Alaskayllir 29 stk
Sambucus racemosa
var. *arborescens*



Bjarkeyjarkvistur 20 stk
Spiraea chamaedryfolia



Gljásýrena 'Villa Nova' 12 stk
Syringa josikaea 'Villa Nova'



Glóðarrós 13 stk
Rosa xanthina



Gultoppur 21 stk
Lonicera deflexicalyx



Klukkutoppur 18 stk
Lonicera hispita



Logalauf 'Moskva' 4 stk
Aronia melanocarpa 'Aron'



Meyjarós 'Eddie Jewel' 9 stk
Rosa moyesii 'Eddie Jewel'



Rjómaviður 7 stk
Holodiscus discolor



Rós 'Hansaland' 11 stk
Rosa 'Hansaland'



Rós 'Harrison Yellow' 11 stk
Rosa 'Harrison Yellow'



Rós 'Tove Janson' 17 stk
Rosa 'Tove Janson'



Snjóber 'Svanhvít' 13 stk
Symphoricarpos albus 'Svanhvít'



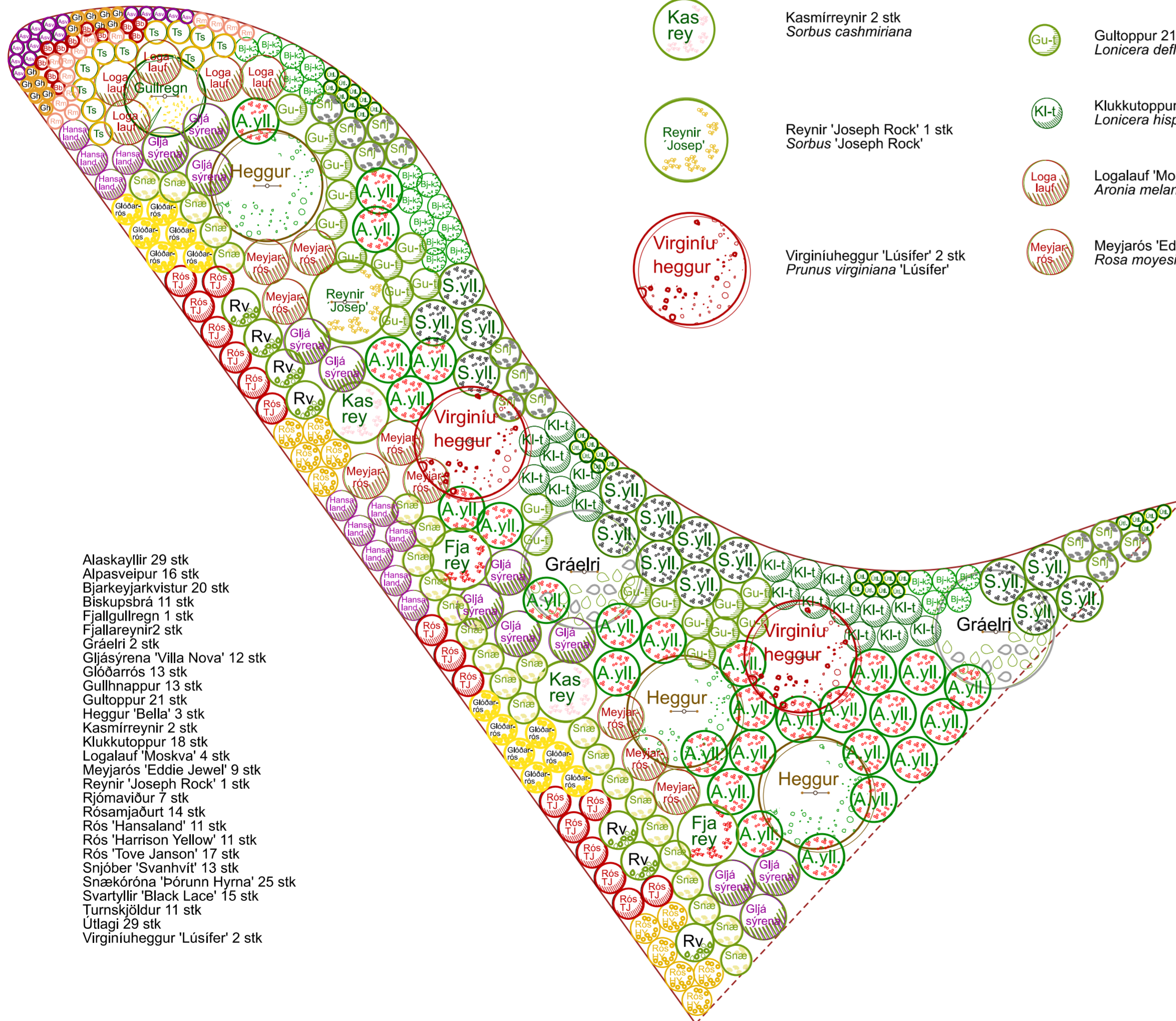
Snækóróna 'Þórunn Hyrna' 25 stk
Philadelphus x sp. 'Þórunn Hyrna'



Svartyllir 'Black Lace' 15 stk
Sambucus nigra 'Black Lace'



Tveggja staura uppbinding 2 st.



- Alaskayllir 29 stk
- Alpasveipur 16 stk
- Bjarkeyjarkvistur 20 stk
- Biskupsbrá 11 stk
- Fjallgullregn 1 stk
- Fjallareynir 2 stk
- Gráelri 2 stk
- Gljásýrena 'Villa Nova' 12 stk
- Glóðarrós 13 stk
- Gullhnappur 13 stk
- Gultoppur 21 stk
- Heggur 'Bella' 3 stk
- Kasmírreynir 2 stk
- Klukkutoppur 18 stk
- Logalauf 'Moskva' 4 stk
- Meyjarós 'Eddie Jewel' 9 stk
- Reynir 'Joseph Rock' 1 stk
- Rjómaviður 7 stk
- Rósamjaðurt 14 stk
- Rós 'Hansaland' 11 stk
- Rós 'Harrison Yellow' 11 stk
- Rós 'Tove Janson' 17 stk
- Snjóber 'Svanhvít' 13 stk
- Snækóróna 'Þórunn Hyrna' 25 stk
- Svartyllir 'Black Lace' 15 stk
- Turnskjöldur 11 stk
- Útlagi 29 stk
- Virginíuheggur 'Lúsifer' 2 stk

FJÖLÆRINGAR

- Alpasveipur 16 stk
Adenostyles alpina
- Biskupsbrá 11 stk
Chrysanthemum coccineum
'Robinson's Red'
- Gullhnappur 13 stk
Trollius europaeus
- Rósamjaðurt 14 stk
Filipendula purpurea
- Turnskjöldur 11 stk
Ligularia przewalskii
- Útlagi 29 stk
Lysimachia punctata

BR. DAGS. BREYTING TEIKN.



UMHVERFIS- OG SKIPULAGSSVIÐ
BORGARTÚNI 12-14, 105 REYKJAVÍK SIMI: 4111111
usk@reykjavik.is



Landmótun sf. teiknistofa landslagsarkitekta
Hamraborg 12 s: 575 5300
200 Kópavogur f: 554 5360 Netfang landmotun@landmotun.is

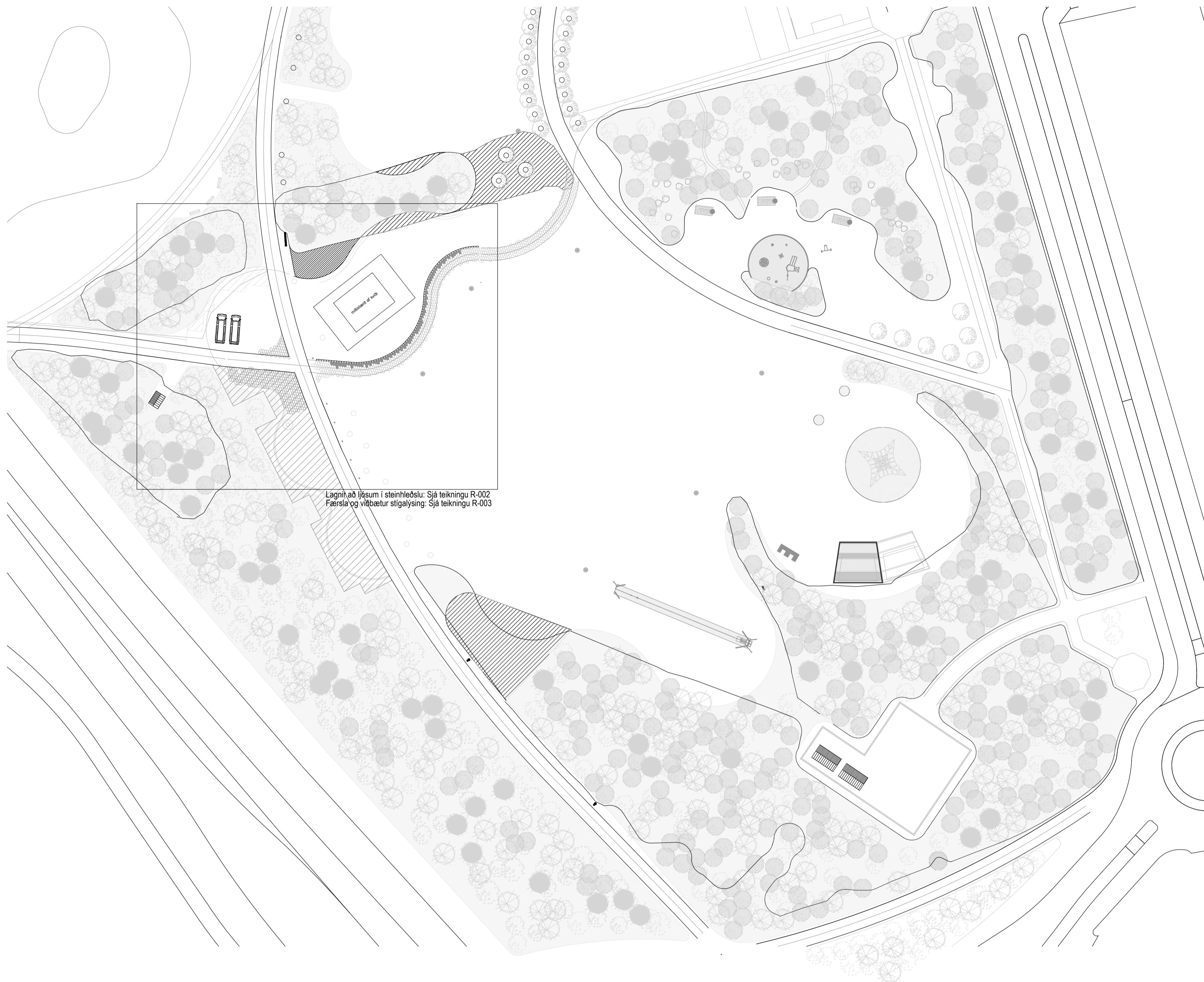
HLJÓMSKÁLAGARÐUR

Viðburðarflöt 1. áfangi

Plöntuteikning



KVARDI 1:100 (A2) DAGS. 10.03.2022 HANNAÐ: IR/DP
TEIKNAD: IR

VERKNR. HO1904 TEIKN nr. P02 Br.



Lagnir að hlésum í steinhleðslu: Sjá teikningu R-002
 Færsla og viltbætur stílgásing: Sjá teikningu R-003

Afstöðumynd mkv. 1:500



Höfundarnafni: _____		
ÚTG. DAGS.	ÚTGÁFUERILL	HANNAÐ TEKN. YFIRF.
---	---	---
---	---	---
---	---	---
---	---	---
---	---	---
---	---	---
---	---	---
---	---	---
---	---	---
---	---	---
---	---	---
---	---	---
---	---	---
---	---	---
---	---	---
---	---	---




STRANDGATA 11. HAFNARFJÖRÐUR s. 8644280 / 8984393. www.umsjaef.is

Hljómskólagarður
 Reykjavík

Rafkerfi
 Afstöðumynd

HANNAÐ: SÍS	TEIKNAD: SÍS	YFIRFARID: JJ
DAGS. ÚTG: 16.11.2021	MÆLIKVARDI: 1:500	BLADSTÆRD: A1
VERKNÚMÉR: 21-006	TEIKNINGANÚMÉR: R-001	ÚTG: ---

Dagsetning aðaluppráttar: 15.11.2021
 Hönnuður: Sigurður Í. Sigurjónsson kt.200277-3929



Skýringar:

Staðsetning og útfærsla ljósingar í hleðslusteina.
Sjá teikningar Landmótunar: Grágrýtishleðsla.

Lögð skulu 4x Ø32mm rör frá viðburðarkassa að tengibrunni og svo 4x Ø32mm rör milli tengibrunnna.

Leggja skal 16mm rör frá hverju ljósi í hleðslusteinum út í tengibrunn og draga í 2x1,5q streng og tengja í ljós. Setja skal tengidós með tognippulum í hvern brunn og tengja saman í boxi. Spennugjafi fyrir ljósingu verður staðsettur í viðburðarkassa.

- Tengibrunnur með stálloki. Heliulagður botn svo brunnur dreni sig vei og ekki safnist vatn í brunninn. Dypt min. 70sm frá endanlegu yfirborði.
- ⊗ Ljósastaur fjartægður/færður
- ⊕ Ljósastaur
- ▣ Lampi innfældur í grágrýtishleðslu.

Viðburðarkassi 1
=20+A11
Sjá einflinmynd
Lisku.

ATH lagnir til staðar.
Sækið lagnateikningar til Veitna
Lagn færast með nýrri
staðsetningu á ljósastaur

ATH lagnir til staðar.
Sækið lagnateikningar
til Veitna

millistærð af sviði

Hönnunarsíði: _____

ÚTG.	DAGS.	ÚTGÁFUERILL	HANNAÐ TEKN. YFIRF.
---	---	---	---
---	---	---	---
---	---	---	---
---	---	---	---
---	---	---	---
---	---	---	---
---	---	---	---
---	---	---	---
---	---	---	---
---	---	---	---

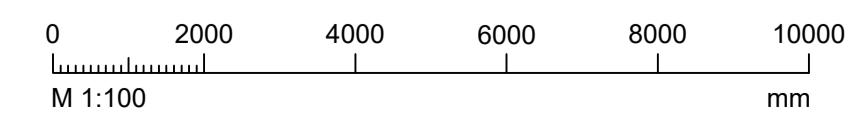


STRANDGATA 11, HAFNARFJÖRÐUR s. 8644280 / 8984393. www.umsjaehf.is


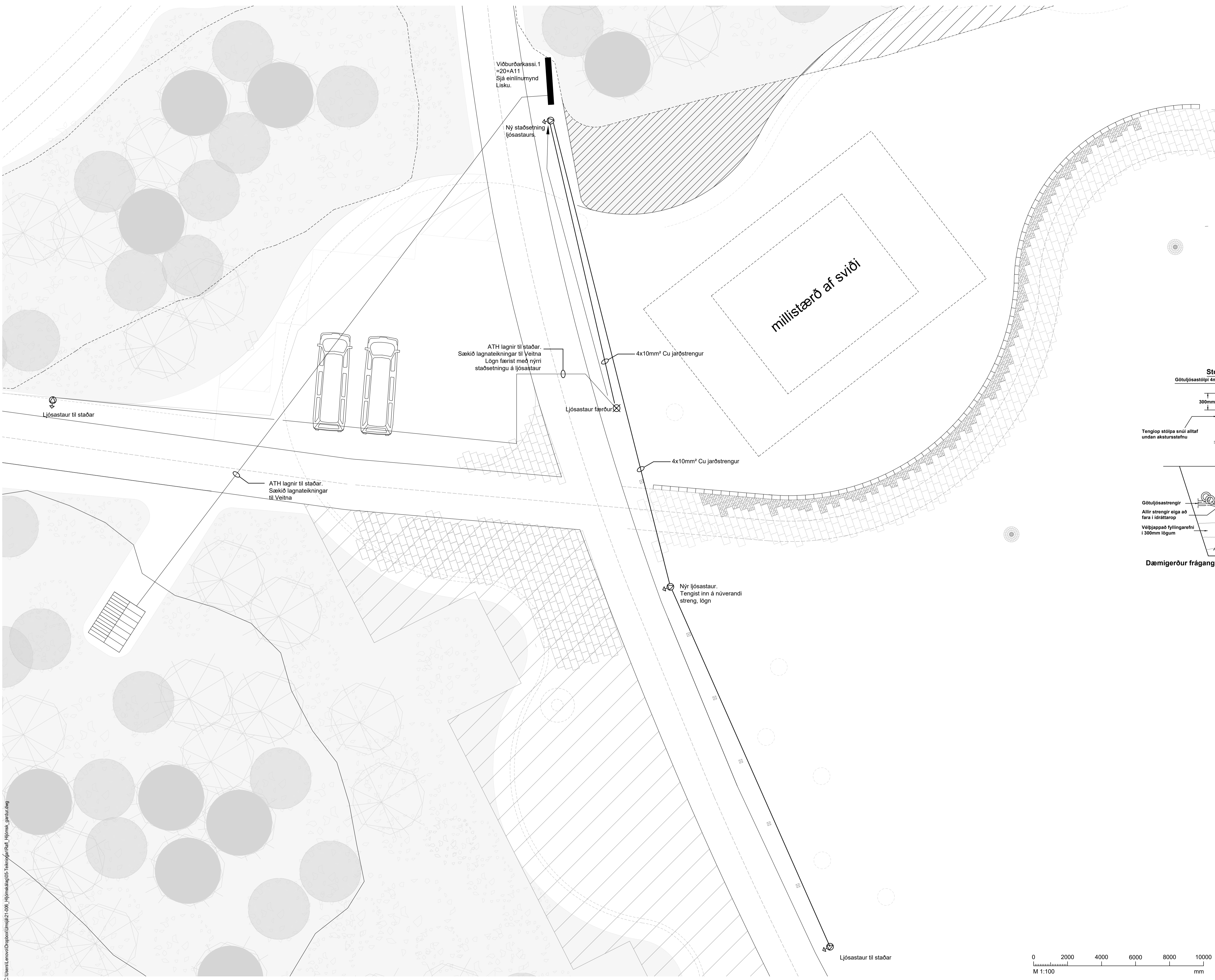
Hljómskálagarður
Reykjavík

Rafkerfi
Lagnir að ljósum í steinhleðslu

HANNAÐ: SÍS	TEIKNAD: SÍS	YFIRFARID: JJ
DAGS. ÚTG: ---	MÆLIKVARÐI: 1:100	BLAÐSTÆRÐ: A1
VERKNUMER: 21-006	TEIKNINGANUMER: R-002	ÚTG: ---

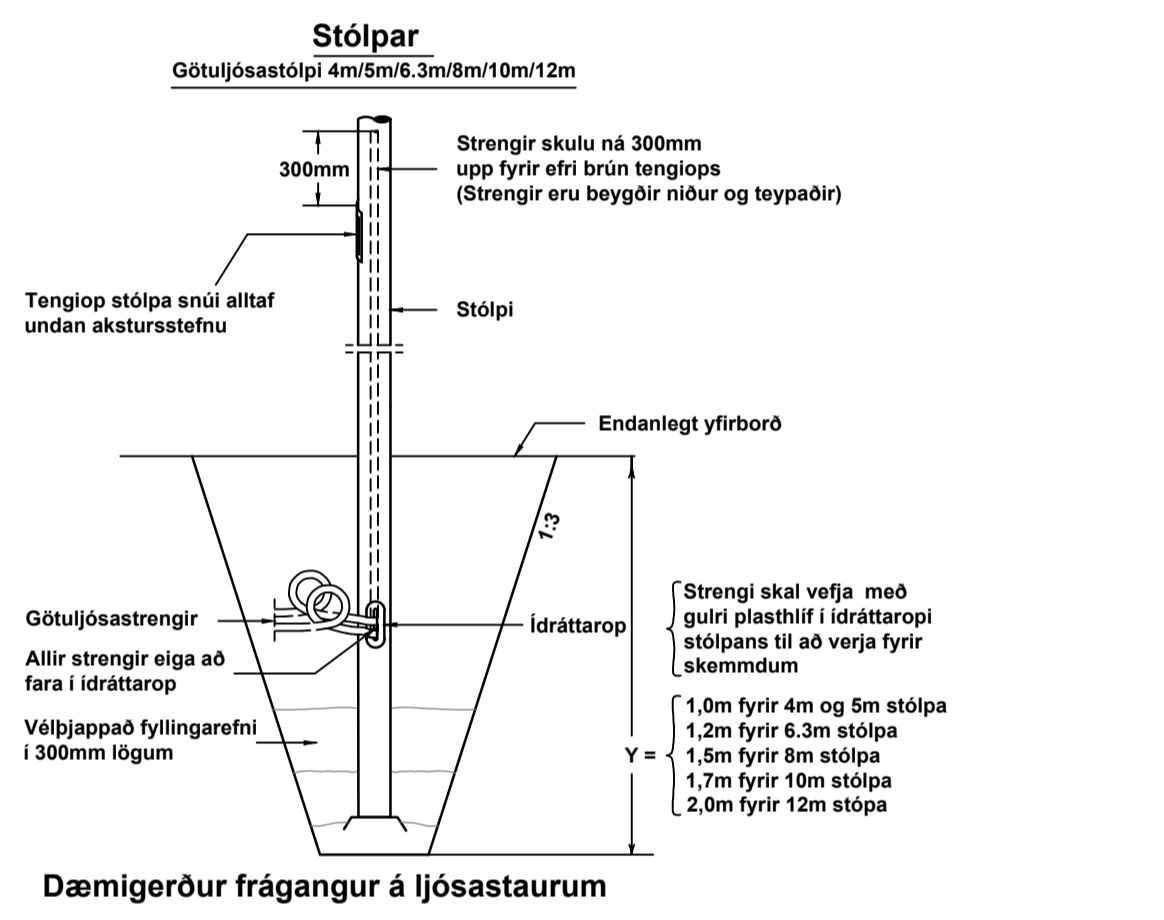


C:\Users\Lenev\Documents\Umsja\21-006_Hljómskálagarður\05-Teikningar\Rafl_Hljómsk_garður.dwg



Skýringar:
 Aftengja þarf og færa ljósastaur. Framtengja þarf strengjum og endurtengja í ljósastaur sem var færður. Nýjum ljósastaur bætt við og hann tengdur inn á kvísl fyrir stígalýsingu sem er fyrir. Staðsetja skal ljósastaura skv. hnitum sem koma fram á teikningum landslagsarkitekts.

- Tengibrunnur með stálloki. Heliulagður botn svo brunnur dreni sig vei og ekki safnist vatn í brunnin. Dypt min. 70sm frá endanlegu yfirborði.
- Ljósastaur fjarlægður/færður
- Ljósastaur
 - Lampi innfelldur í grágrýtishléslu.



Hönnunarsíði: _____

ÚTG.	DAGS.	ÚTGÁFUERILL	HANNAD TEKN. YFIRF.
—	—	—	—
—	—	—	—
—	—	—	—
—	—	—	—
—	—	—	—
—	—	—	—
—	—	—	—
—	—	—	—
—	—	—	—
—	—	—	—
—	—	—	—
—	—	—	—

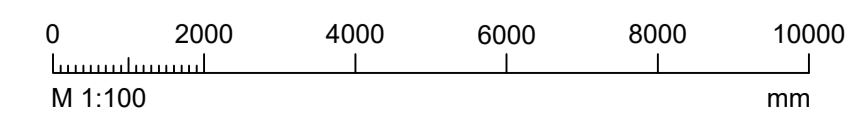


STRANDGATA 11, HAFNARFJÖRÐUR s. 8644280 / 8984393. www.umsjaehf.is

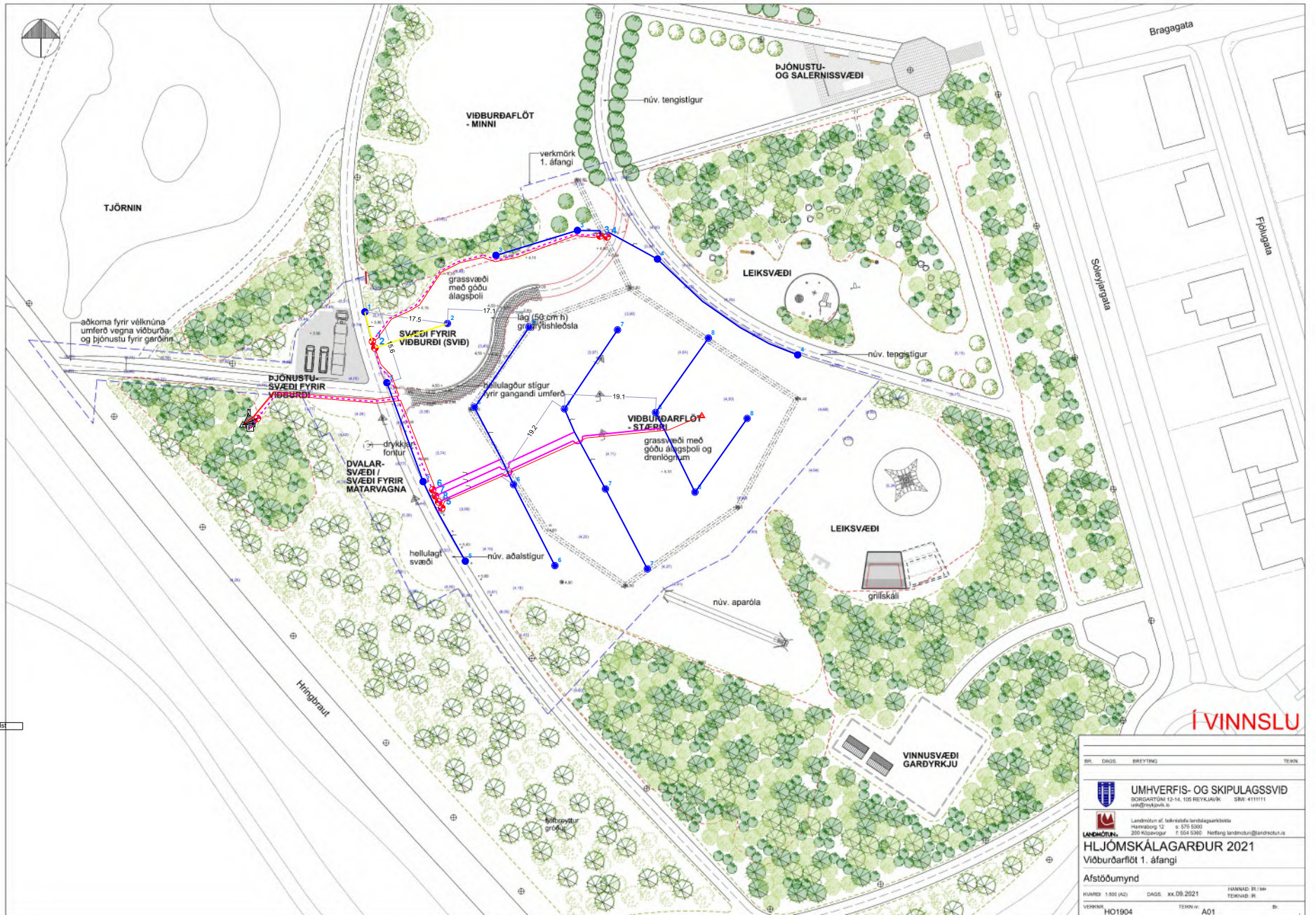
Hljómskálagarður
 Reykjavík

Rafkerfi
 Færsla og viðbætur stígalýsing

HANNAD: SÍS	TEIKNAD: SÍS	YFIRFARIB: JJ
DAGS. ÚTG: 16.11.2021	MÆLIKVARÐI: 1:50	BLADSTÆRÐ: A1
VERKNUMER: 21-006	TEIKNINGANUMER: R-003	ÚTG: —



C:\Users\Lenovo\Desktop\Umsja\21-006_Hljómskálagarður\Reffil_Hljómskálagarður.dwg



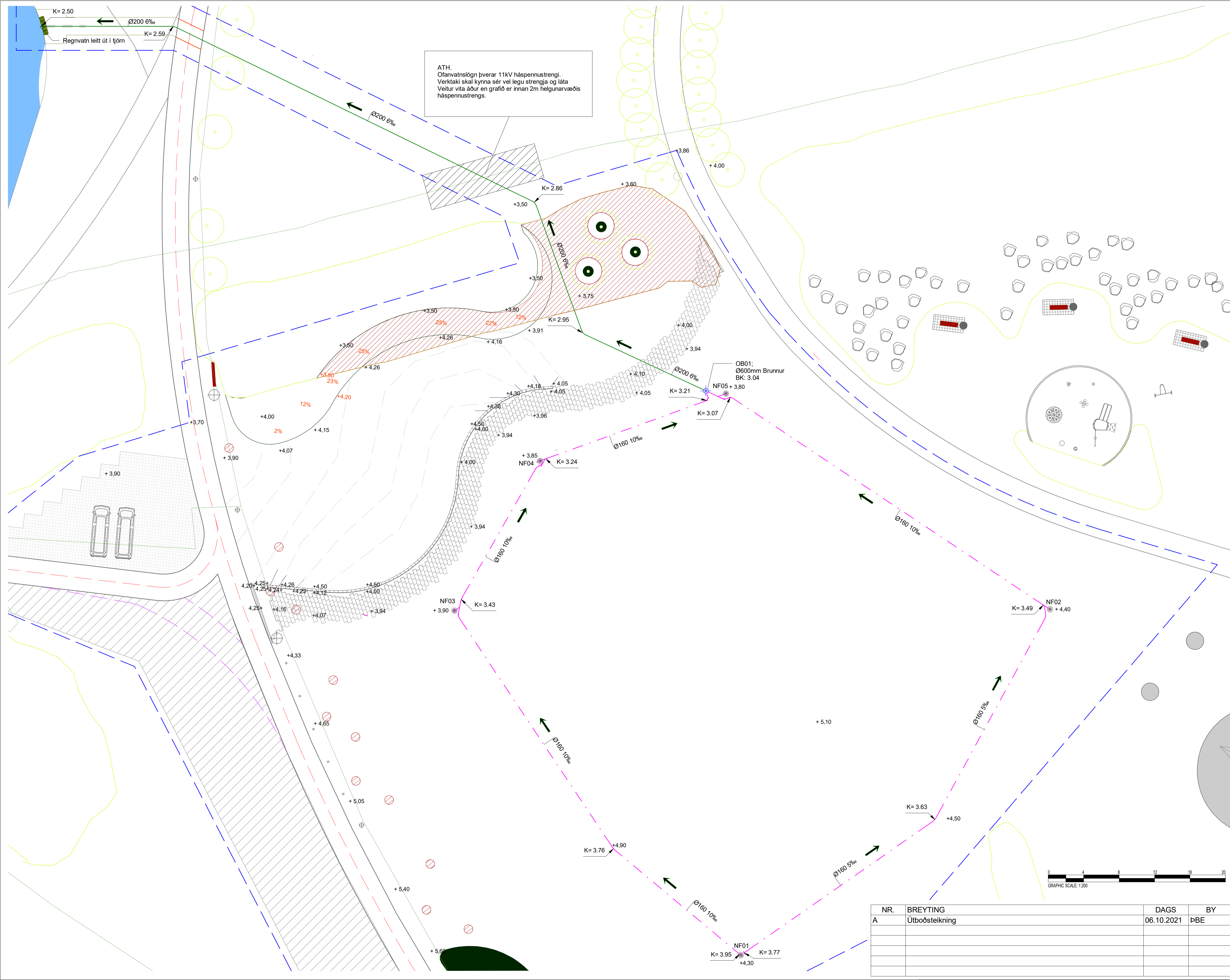
Irrigation

Quantity	Symbol	Description
13		Sprinkler 360° 19m r. @ 4.15 bór
6		Sprinkler 19 m radus @ 4.15 bór
Meters/Pumps		
1		Útáka sem heildur 5.5 bórur @ 17 m ³ /klst
Control Valves		
3		150 Segullöku m. PRS
Irrigation Accessories		
1		8+ stöðv stjörn st. m flaðsk
1		Rísgræmi
1		Ársvassskranemi
1		Flaðskemi f. 18 m ³ /klst max
Lateral Line Pipe		
23 m		40mm
286 m		63mm
101 m		75mm
Mainline Pipe		
131 m		175mm
Wire		
225 m		WMW27043 - 7 Wire (1mm)
9 m		WMW27043 - 2 Wire (1mm)

Teikning:
Bjarni Þór Hannesson M.Sc.
Grasvallafræðingur

Í VINNSLU

BR.	DAGS.	BREYTING	TEKNI
UMHVERFIS- OG SKIPULAGSSVIÐ BORGHAUTUNU 12-14, 105 REYKJAVÍK SM: 4111111 um@umhverfis.is			
Landmælingun af landmælingu- og byggingarfræðingum Háskólastr. 12, 105 Reykjavík Sími: 575 5300 200 Klóabýggir Sími: 554 6300 Netfang: landmoun@landmoun.is			
HLJÓMSKÁLAGARÐUR 2021 Viðburðarflöt 1. áfangi			
Afstöðumynd			
KVAMR:	1:500 (A2)	DAGS:	XX.09.2021
VERNR:	HO1904	TEKNI:	A01



SKÝRINGAR:

- Frærennslagnir
- - - Þerrlagnir

PP Polypropylen
 NF Niúrfalli

Efni í grunnlagri skulu vera PP.

Allt efni og frágangur skal vera í samræmi við ákvæði ÍST-68:2003 og gildandi reglugerðir.

Undir grunnlagn kemur 15 cm jöfnunarlag úr sandi sem þjappast vandlega.
 Hæð jöfnunarlagsins skal hæfa berg rörunna og taka skal úr fyrir möfðu eftir þjoppun þess. Fylla skal að pípum með 20 cm sandlagi.

Allar grunnlagir regn- og jarðvatns skulu vera Ø160 með 10%, nema annað sé tekið fram.

Lagnir undir álaga umferðar skulu hafa hringstífi SN8.

Merking	Hnit	
	x	y
NF01	356887.349	407444.720
NF02	356922.211	407483.706
NF03	356855.067	407483.539
NF04	356864.706	407500.441
NF05	356885.671	407508.020
OB01	356883.409	407508.333

DAGS	F.H. VERKFRÆÐISTOFA REYKJAVÍKUR: Egbert Elmar Þórinsson 140574-4819
DAGS	HÖNNUNARSTJÓRI:

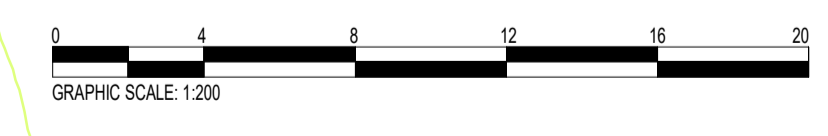
Verkfræðistofa REYKJAVÍKUR
 FISKISLÓÐ 75, 101, REYKJAVÍK KT: 560415-0600

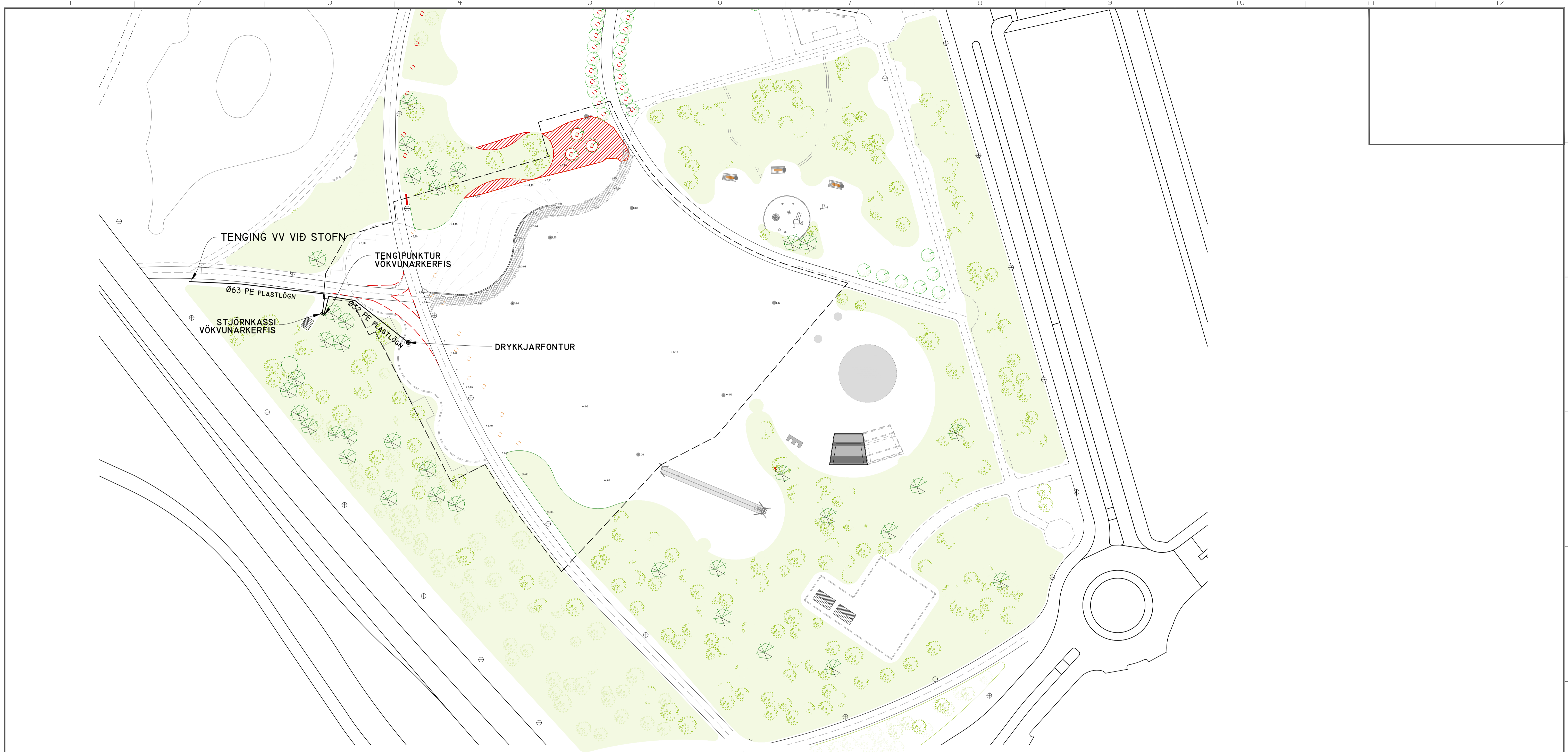
VERK:
Hljómskálagarður - Viðburðarsvæði 1. Áfangi

TEIKNING:
Lagnateikning Frærennslí

VERKNR.: 21037	MKV.: As indicated
HANNAD: ÞBE	TEIKNAD: ÞBE
DAGS: 05.10.2021	YFIRFARID: JJ
	TEIKNING NR.: F-11
	ÚTGÁFA NR.: A

NR.	BREYTING	DAGS	BY
A	Útboðsteikning	06.10.2021	ÞBE





DAGS:	F.H. VERKFRÆÐISTOFA REYKJAVÍKUR:
DAGS:	SAMRÆMINGARHÖNNUÐUR/HÖNNUNARSTJÓRI:

**Verkfræðistofa
REYKJAVÍKUR**
FISKILÓÐ 75, 101, REYKJAVÍK KT: 560415-0600

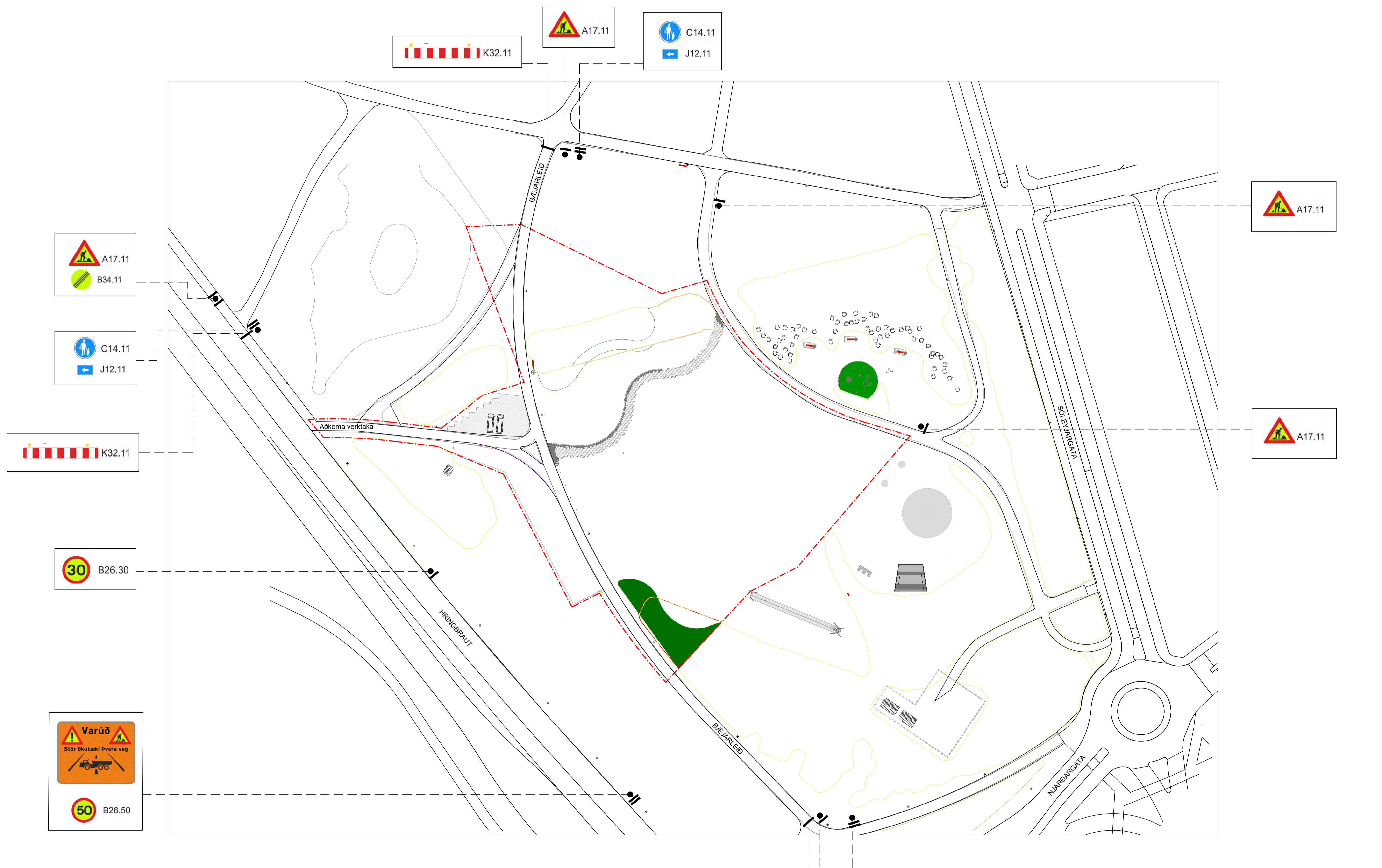
VERK:
**HLJÓMSKÁLAGARÐURINN
VIÐBURÐARSVÆÐI - I. ÁFANGI**

TEIKNING:
**VATNSVEITA - FÆÐING VÖKV.-
KERFIS OG DRYKKJARFONTS**

VERKNR.: 20137	MKV.: 1/500
TEIKNAD: JJ	HANNAD: JJ
DAGS: 01.10.21	YFIRFARID: ÞBE
	ÚTGÁFA NR.: A

NR.	BREYTING	DAGS	TEIK	HANN	RÝNT	SAMP

© Öll áhvarf og afhjúp teknískar. að hlúða eða í heild er háð skriflausum lívli höfundar.



Öryggisgrindur með hæð 2,2m kringum vinnusvæði. - - - - -
 Aðkoma verktaka er frá Hringbraut. Hámarkshraði lækkaður í 30 km/klst.
 Sjá reglur um vinnustaðamerkingar - 16. útgáfa mars 2020
 og Merking vinnusvæða - Teikningar - 16. útgáfa apríl 2020

Verkfræðistofa REYKJAVÍKUR <small>FISKISLÓÐ 75, 101 REYKJAVÍK - www.ver.is - NETFANG ver@ver.is</small>					UMHVERFIS- OG SKIPULAGSSVIÐ <small>SKRIFSTOFA FRAMKVEMDA OG VIÐHALDS BORGARTÚNI 12 - 14, 105 REYKJAVÍK Sími: 411 1111 Fax: 411 8399</small>	
Mælt:	Breyt.	Dags:	Fyrirtæki:	Af:	HLJÓMSKÁLAGARÐUR VINNUSTAÐAMERKINGAR GRUNNMYND	
Hannað: SIB	Ⓐ				Dags:	Mkv: 1:750
Teiknað: SIB	Ⓑ				Tölvuskrá:	Nr.:
Yfirfarið: JJ	Ⓒ					1.01 - Útboðsteikning
Samb.	Ⓓ				Nr.:	
		21037				