

TILLAGA

Viðtakandi: Umhverfis- og skipulagsráð
Sendandi: Skrifstofa samgöngustjóra og borgarhönnunar

Breytingar á gjaldsvæðum bílastæða í Reykjavík

Skrifstofa samgöngustjóra og borgarhönnunar – Bílastæðasjóður leggur til að umhverfis- og skipulagsráð samþykki eftirfarandi tillögu að breytingum á gjaldsvæðum bílastæða Reykjavíkurborgar.

Um er að ræða eftirfarandi stækkanir gjaldsvæða:

1. Gjaldsvæði 1
 - a. Grettisgata milli Rauðarárstígs og Snorrabrautar
2. Gjaldsvæði 2
 - a. Hrannarstígur
 - b. Öldugata, Bárugata, Ránargata og Vesturgata á milli Ægisgötu og Stýrimannastígs
 - c. Stýrimannastígur
 - d. Blómvallagata
 - e. Ásvallagata og Sólvallagata austan Hofsvallagötu
 - f. Hávallagata milli Hofsvallagötu og Blómvallagötu
 - g. Tjarnargata frá nr. 33 að Hringbraut
 - h. Bjarkargata
 - i. Baldursgata frá Freyjugötu að Skólavörðustíg
 - j. Lokastígur og Þórsgata austan Baldursgötu
 - k. Inngarður afmarkaður af Laugavegi, Rauðarárstíg og Bríetartúni, Skúlagarður
3. Gjaldsvæði 3
 - a. Baldursgata og Bragagata frá Nönnugötu að Freyjugötu
 - b. Freyjugata frá Baldursgötu að Njarðargötu

Annað er óbreytt frá gildandi afmörkun gjaldsvæða.

Í samræmi við 2. mgr. 86. gr. umferðarlaga nr. 77/2019 hefur tillagan verið borin undir og hlotið samþykki lögreglunnar á höfuðborgarsvæðinu.

Greinargerð

Tillagan er sett fram á grundvelli reglna um notkun stöðureita og gjalddöku í Reykjavík, verklagsreglna um innleiðingu nýrra gjaldsvæða á borgarlandi Reykjavíkur og talninga á nýtingu sem fóru fram í lok maí 2022.

Niðurstöður talninga sýna mikla og stöðuga nýtingu bílastæða á jöðrum gjaldsvæða, sem gefa tilefni til að stækka gjaldsvæði á tilgreindum stöðum í samræmi við verklagsreglur. Einkum er um að ræða stækkun á gjaldsvæði 2, en einnig á gjaldsvæði 1 og 3.

Verði tillagan samþykkt verður meðfylgjandi tillaga að auglýsingu gjaldsvæða birt í Stjórnartíðindum.

Virðingarfyllt,

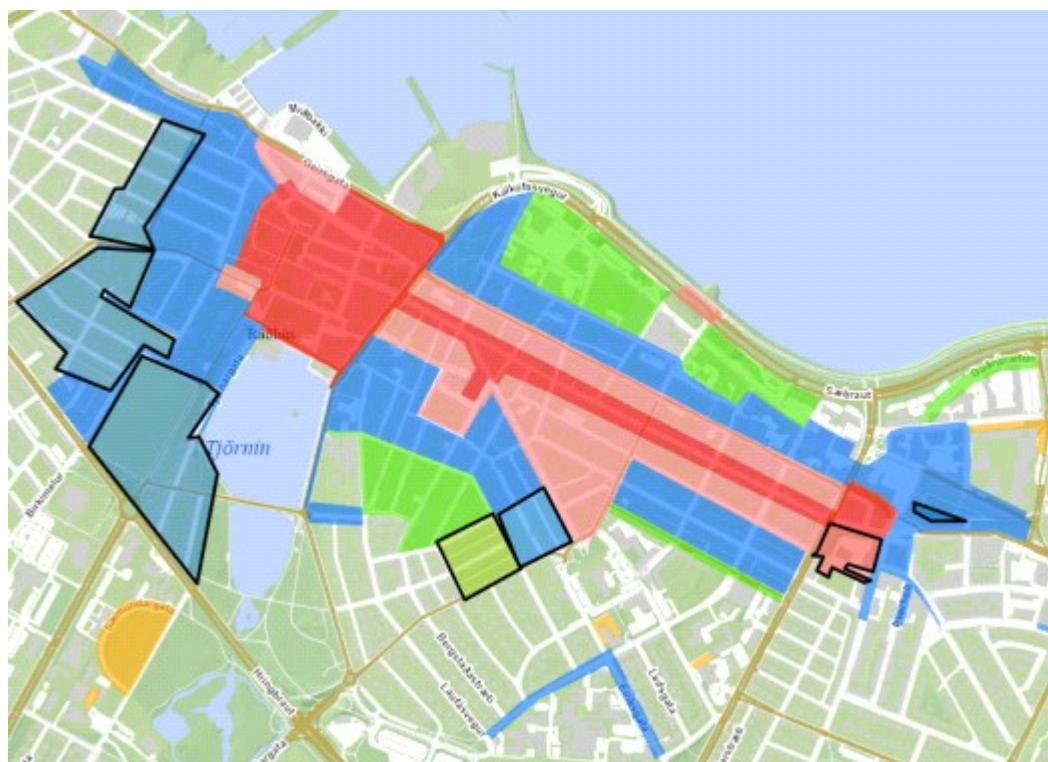
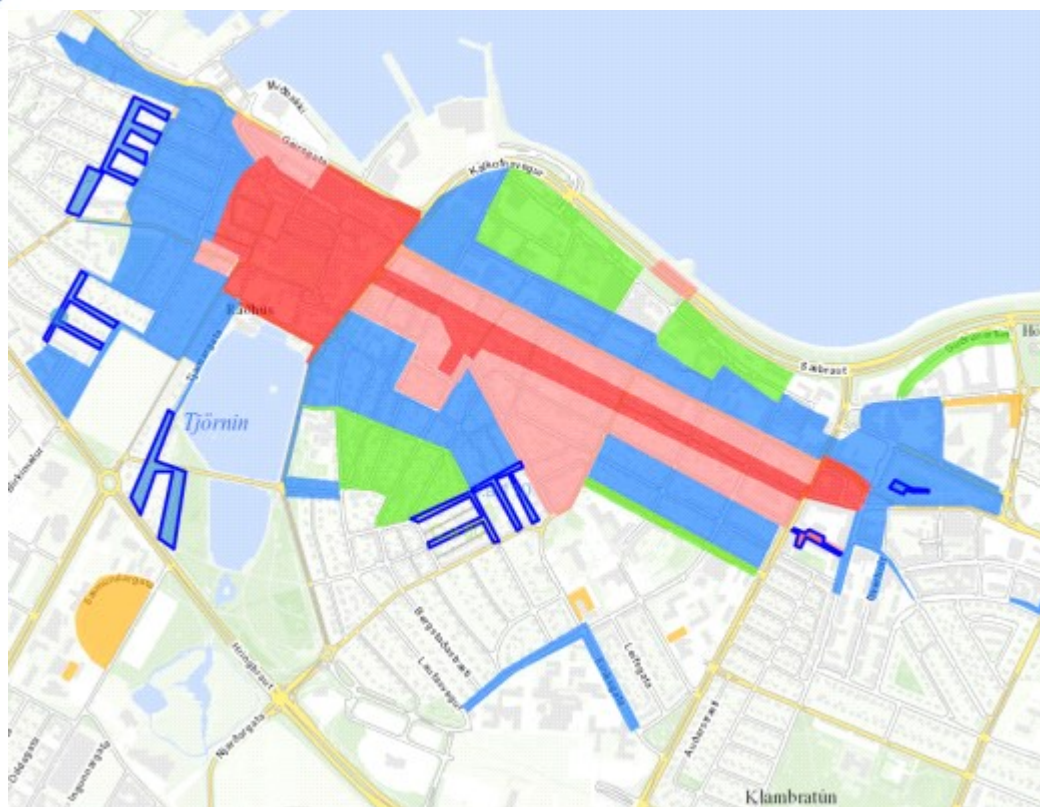
Guðbjörg Lilja Erlendsdóttir
starfandi samgöngustjóri

Hjálagt:

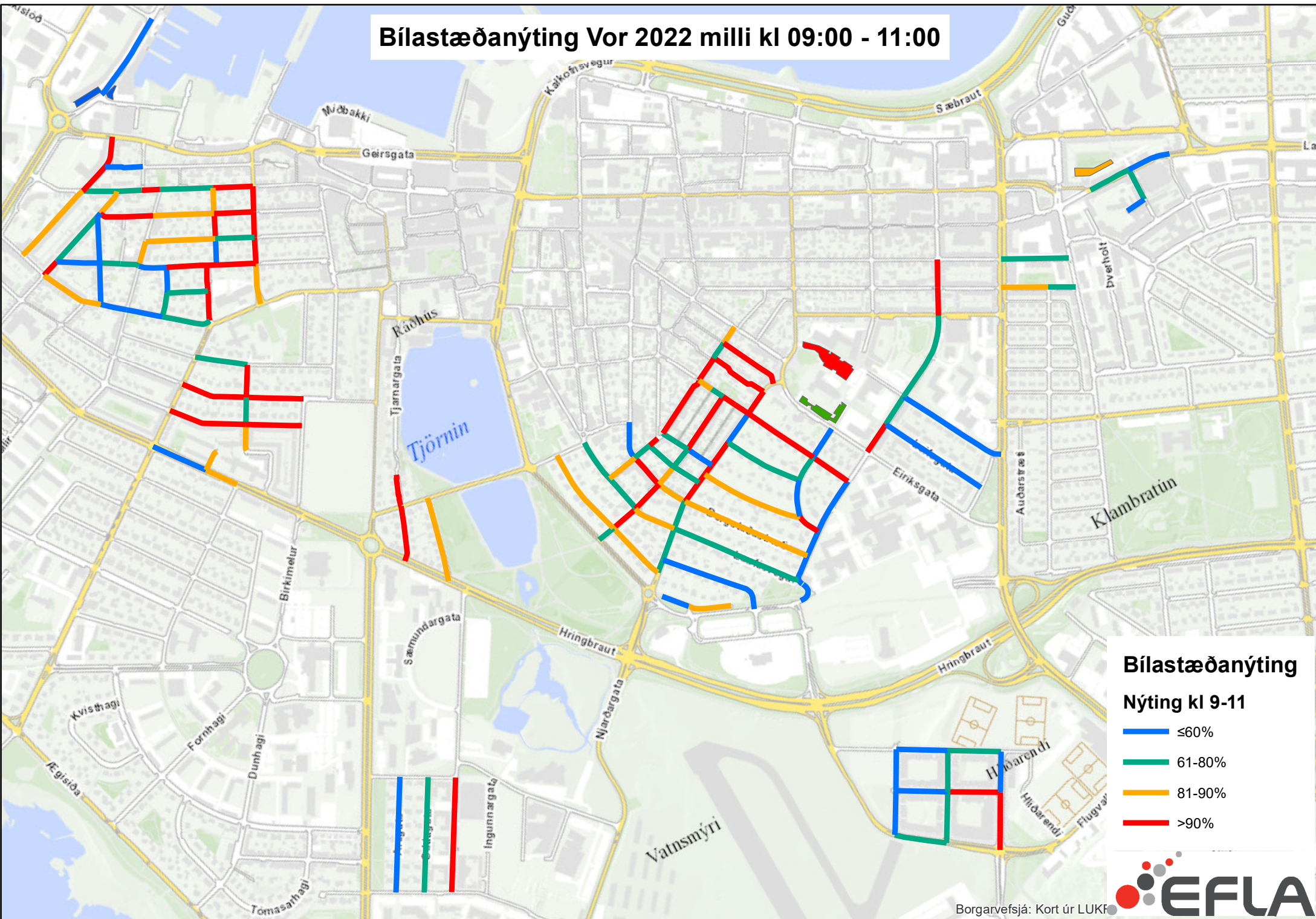
1. Niðurstöður talninga Eflu á gjaldfrjálsum stæðum maí 2022.
2. Yfirlitstekningar yfir tillögur að stækkun gjaldsvæða.
3. Tillaga að auglýsingu um GJALDSKYLDU á bílastæðum Reykjavíkurborgar.



Reykjavíkurborg



Bílastæðanýting Vor 2022 milli kl 09:00 - 11:00



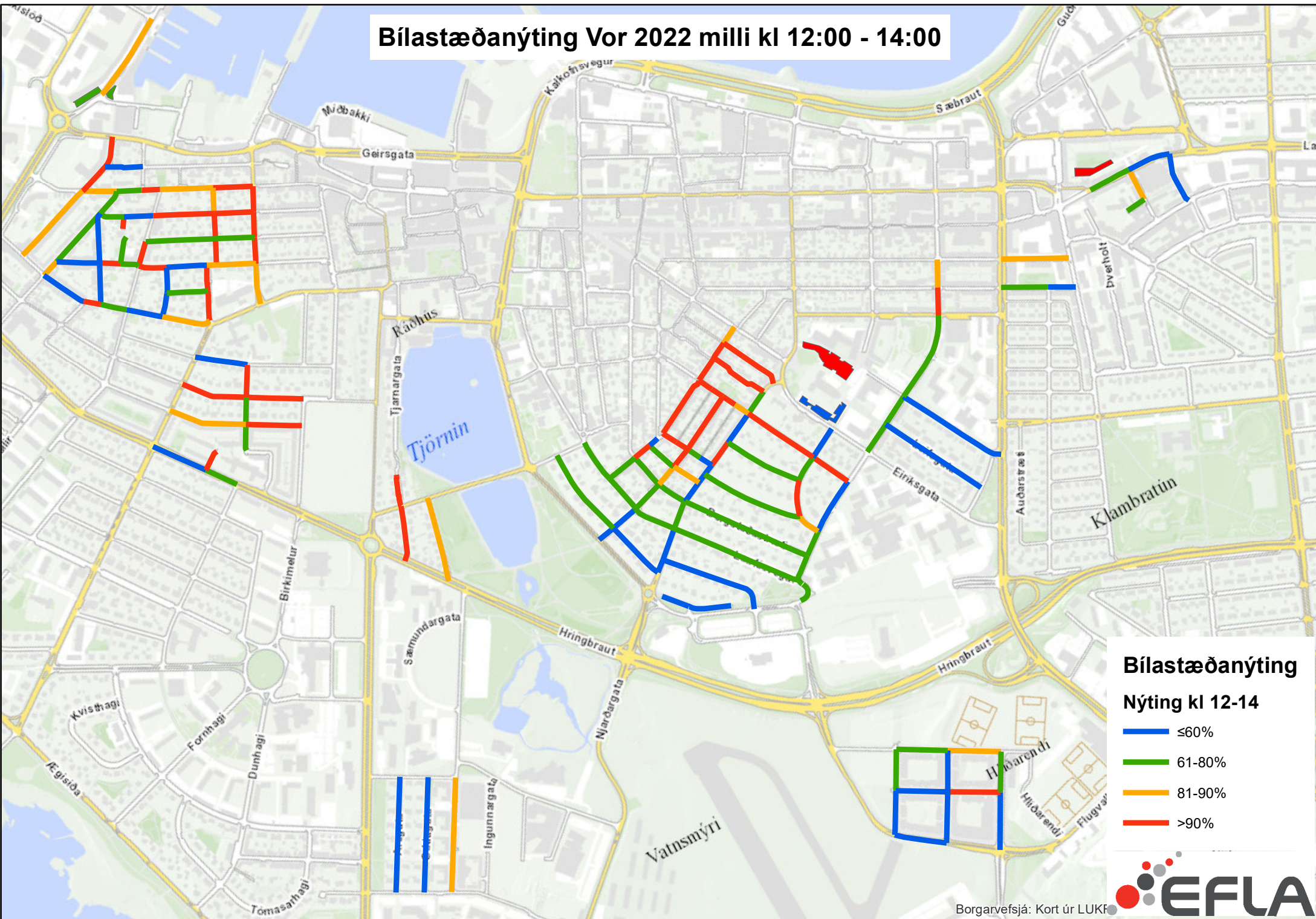
Bílastæðanýting

Nýting kl 9-11

- Blue line: ≤60%
- Green line: 61-80%
- Yellow line: 81-90%
- Red line: >90%



Bílastæðanýting Vor 2022 milli kl 12:00 - 14:00



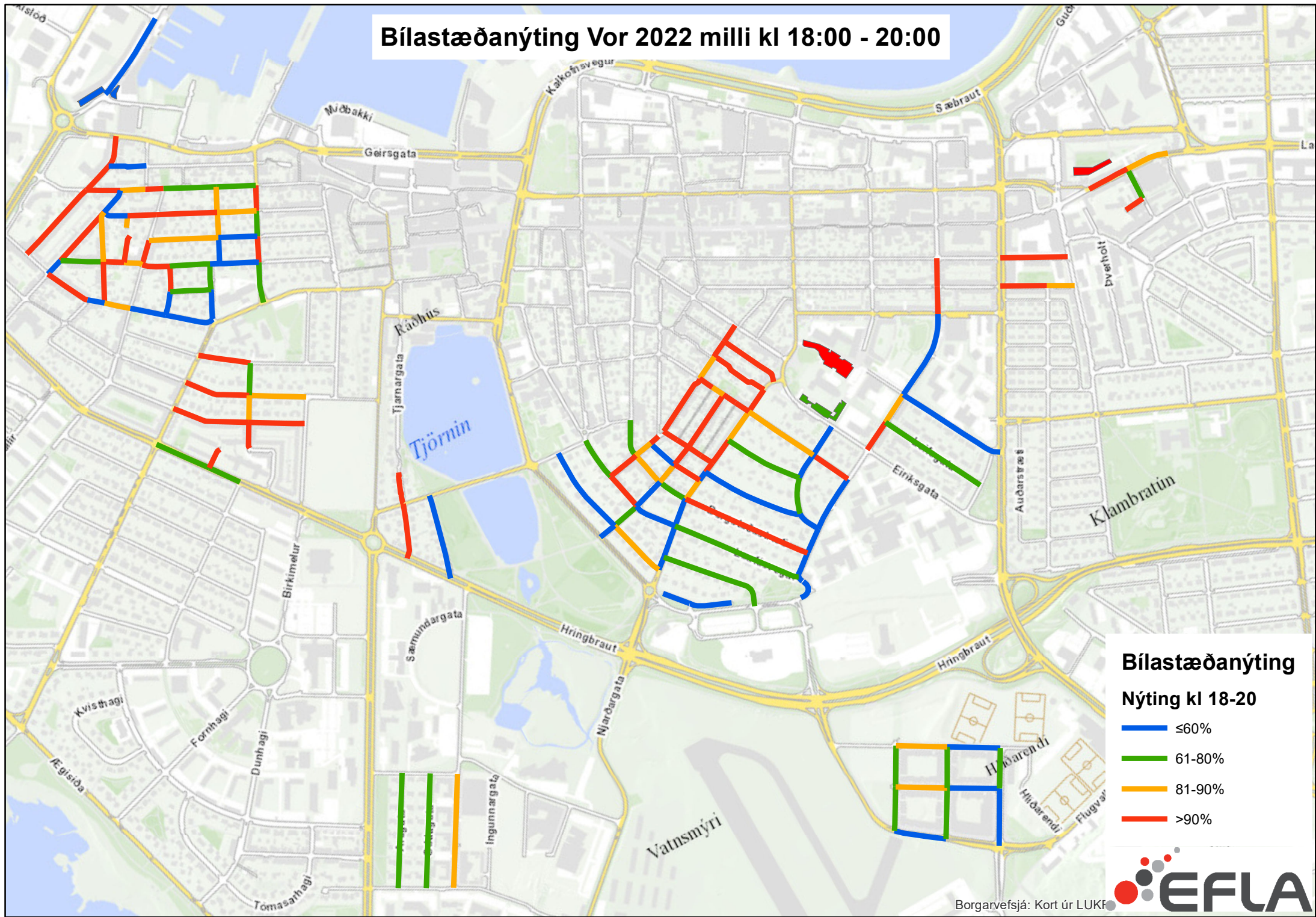
Bílastæðanýting

Nýting kl 12-14

- Blue line: ≤60%
- Green line: 61-80%
- Yellow line: 81-90%
- Red line: >90%



Bílastæðanýting Vor 2022 milli kl 18:00 - 20:00



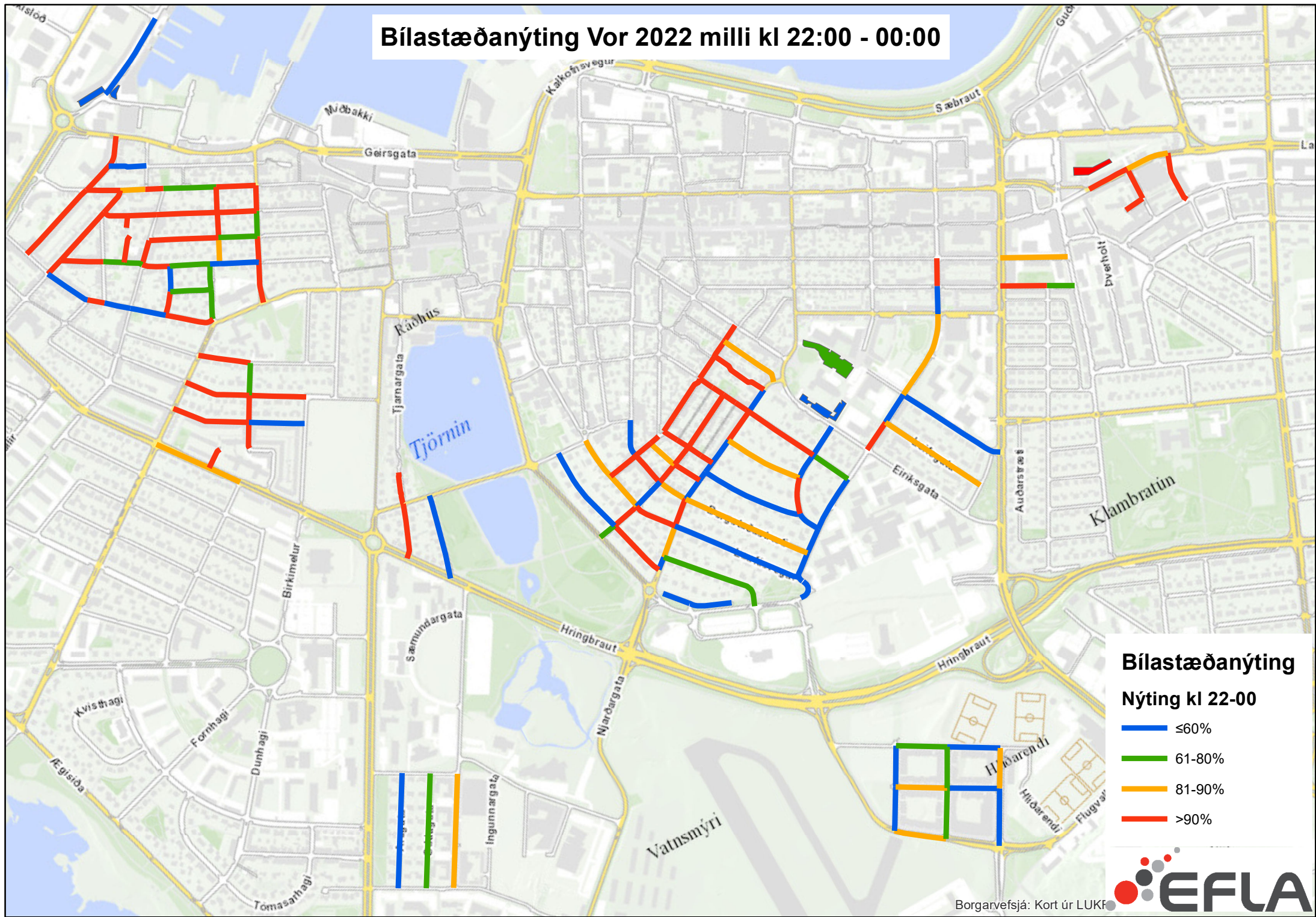
Bílastæðanýting

Nýting kl 18-20

- ≤60%
- 61-80%
- 81-90%
- >90%



Bílastæðanýting Vor 2022 milli kl 22:00 - 00:00



Bílastæðanýting

Nýting kl 22-00

- ≤60%
- 61-80%
- 81-90%
- >90%



Auglýsing
um gjaldskyldu á bílastæðum Reykjavíkurborgar

1. gr.

Gildissvið

Auglýsing þessi nær eingöngu til gjaldskyldu á götum og svæðum á borgarlandi og lóðum í eigu borgarinnar.

2. gr.

Gjaldskyldutími á gjaldskyldum bílastæðum

Gjaldskyldutími á gjaldskyldum bílastæðum er eftirfarandi:

- a. Gjaldsvæði 1, frá 9.00 til 18.00 virka daga og frá 10.00 til 16.00 laugardaga.
- b. Gjaldsvæði 2, frá 9. 00 til 18.00 virka daga og frá 10.00 til 16.00 laugardaga..
- c. Gjaldsvæði 3, frá 9.00 til 18.00 virka daga og frá 10.00 til 16.00 laugardaga..
- d. Gjaldsvæði 4, frá 8.00 til 16.00 virka daga.

Ekki er gjaldskylda á eftirfarandi dögum: nýársdagur, skírdagur, föstudagurinn langi, annar í páskum, sumardagurinn fyrsti, 1. maí, uppstigningardagur, annar í hvítasunnu, 17. júní, frídagur verslunarmanna, jóladagur, annar í jólum.

3. gr.

Gjaldskyld bílastæði

Gjaldskylda er á bílastæðum á eftirfarandi stöðum:

a. Gjaldsvæði 1:

- Aðalstræti
- Amtmannsstígur
- Austurstræti
- Bankastræti, milli Lækjargötu og Ingólfsstrætis
- Barónsstígur, milli Hverfisgötu og Grettisgötu
- Bergstaðastræti, milli Laugavegar og Spítalastígs
- Bjarnastígur
- Brattagata
- Brautarholt, sunnan götu, við hús nr. 22
- Fischersund
- Frakkastígur, milli Skólavörðustígs og Hverfisgötu
- Garðastræti, milli Vesturgötu og Túngötu
- Grettisgata milli Rauðarárstígs og Snorrabrautar
- Grettisgata, milli Vegamótastígs og Snorrabrautar
- Grettisgata, norðan götu, milli Rauðarárstígs og lóðar nr. 94
- Grjótagata
- Grófin
- Hafnarstræti
- Hallveigarstígur
- Hverfisgata, milli Lækjargötu og Rauðarárstígs
- Ingólfsstræti, bílaplan norðan við Hallveigarstíg 1
- Ingólfsstræti, milli Hverfisgötu og Spítalastígs
- Kárástígur

- Kirkjutorg
- Klapparstígur, milli Hverfisgötu og Skólavörðustígs
- Laugavegur, milli Frakkastígs og Rauðarárstígs
- Lækjargata
- Mjóstræti
- Mjóstræti, bílaplan á lóð nr. 8.
- Naustin
- Njálsgata, milli Klapparstígs og Frakkastígs
- Nóatún, austan götu, milli Skipholts og Brautarholts
- Pósthússtræti
- Skipholt, norðan götu, við hús nr. 21
- Skólastræti
- Skólavörðustígur, milli Bergstaðastrætis og Njarðargötu
- Smiðjustígur, milli Laugavegar og Hverfisgötu
- Snorrabraut, vestan götu, milli Laugavegar og Grettisgötu
- Sæbraut, bílaplan við Sólfar
- Templarasund
- Tjarnargata, milli Vonarstrætis og Kirkjustrætis
- Tryggvagata
- Tryggvagata, bílaplan norðan lóða nr. 13-17
- Túngata, bílaplan við Suðurgötu
- Túngata, milli Garðastrætis og Suðurgötu
- Veltusund
- Vitastígur, milli Hverfisgötu og Grettisgötu
- Vonarstræti
- Þingholtsstræti, milli Bankastrætis og Amtmannsstígs

b. Gjaldsvæði 2:

- Ásvallagata, milli Hofsvallagötu og Ljósvallagötu
- Bakkastígur
- Baldursgata, milli Freyjugötu og Skólavörðustíg
- Barónsstígur, milli Laufásvegar og Eiríksgötu
- Barónsstígur, milli Skúlagötu og Hverfisgötu
- Bárugata, milli Garðastrætis og Stýrimannastíg
- Bergstaðastræti, milli Spítalastígs og Bjargarstígs
- Bjarkargata
- Blómvallagata
- Borgartún, milli Snorrabrautar og Katrínartúns
- Bókhlöðustígur
- Brávallagata
- Bríetartún
- Brunnstígur
- Eiríksgata, milli Barónsstígs og Þorfinnsgötu
- Frakkastígur, milli Lindargötu og Hverfisgötu
- Fríkirkjuvegur
- Garðastræti, milli Túngötu og Hólatorgs
- Grundarstígur, milli Spítalastígs og Skálholtsstígs
- Hávallagata, milli Hofsvallagötu og Blómvallagötu
- Hólatorg
- Hólavallagata
- Hrannarstígur

- Hverfisgata, móts við hús nr. 117-125
- Ingólfsstræti, milli Skúlagötu og Hverfisgötu
- Kirkjugarðsstígur
- Klapparstígur, milli Lindargötu og Hverfisgötu
- Laufásvegur, milli Bóklöðustígs og Skálholtsstígs
- Laugavegur, bílaplan á lóð nr. 124
- Lindargata
- Ljósvallagata
- Lokastígur
- Miðstræti
- Njálsgata, milli Frakkastígs og Snorrabrautar
- Nóatún, vestan götu, milli Brautarholts og Skipholts
- Nýlendugata
- Óðinsgata, milli Skólavörðustígs og Freyjugötu
- Rauðarárstígur, milli Bríetartúns og Njálsgötu
- Ránargata, milli Garðastrætis og Stýrimannastíg
- Skipholt, norðan götu, milli Nóatúns og Traðarholts
- Skothúsvegur, milli Fríkirkjuvegur og Laufásvegur
- Skúlagarður, inngarður afmarkaður af Laugavegi, Rauðarárstíg og Bríetartúni
- Smiðjustígur, milli Lindargötu og Hverfisgötu
- Sólvallagata, milli Hofsvallagötu og Ljósvallagötu
- Spítalastígur
- Stórholt
- Suðurgata, milli Túngötu og Kirkjugarðsstígs
- Stýrimannastígur
- Tjarnargata, milli Hringbrautar og Vonarstrætis
- Túngata
- Túngata, bílaplan við Landakotskirkju
- Týsgata
- Vatnsstígur
- Vatnsstígur, milli Lindargötu og Hverfisgötu
- Veghúsastígur
- Vesturgata, milli Garðastrætis og Stýrimannastíg
- Vitastígur, milli Grettisgötu og Bergþórugötu
- Þingholtsstræti, milli Amtmannsstígs og Skálholtsstígs
- Þórsgata
- Þórunnartún
- Þverholt, milli Laugavegar og Stórhólts
- Þverholt, milli Stórhólts og húss nr. 15
- Ægisgata
- Öldugata, milli Stýrimannastíg og Garðastrætis

c. Gjaldsvæði 3:

- Baldursgata, milli Nönnugötu og Freyjugötu
- Bergþórugata
- Berstaðastræti, milli Bjargarstígs og Baldursgötu
- Bjargarstígur
- Bragagata, milli Nönnugötu og Freyjugötu
- Félagstún

- Frakkastígur, bílaplan á lóð nr. 1
- Freyjugata, milli Njarðargötu og Óðinsgötu
- Grundarstígur, milli Skáholtsstígs og Hellusunds
- Guðrúnartún
- Guðrúnartún, bílaplan á lóð nr. 3
- Hellusund
- Klapparstígur, milli Skúlagötu og Lindargötu
- Laufásvegur, milli Skáholtsstígs og Hellusunds
- Óðinsgata, milli Freyjugötu og Baldursgötu
- Skálholtsstígur
- Skuggasund
- Skúlagata
- Skúlagata, bílaplan á lóð nr. 6
- Skúlagata, bílaplan á móts við Klapparstíg
- Skúlagata, bílaplan vestan við lóð nr. 3
- Sölvhólsgrata
- Vatnsstígur, milli Lindargötu og Skúlagötu
- Þingholtsstræti, milli Skálholtsstígs og Hellusunds

4. gr.

Gildistaka og lagastoð

Gjaldskylda á götum þessum og svæðum er sett er með heimild í 2. mgr. 86. gr. umferðarlaga nr. 77/2019, með síðari breytingum, var samþykkt á fundi umhverfis- og skipulagsráðs XXX og tekur gildi við birtingu í stjórnartíðindum. Á sama tíma falla úr gildi fyrri auglýsingar um gjaldskyldutíma og afmörkun gjaldsvæðis eitt til þrjú í Reykjavík.

*Skrifstofa samgöngustjóra og borgarhönnunar
umhverfis og skipulagssviðs, **XXXDAGSetning***

Guðbjörg Lilja Erlendsdóttir
starfandi samgöngustjóri