

Frostaskjól, Kaplaskjólsvegur, Flyðrugrandi

Reitur 1.516.9 KR-svæði

Endurskoðað deiliskipulag kynnt í skipulags- og samgönguráði 26. janúar 2022



bj. snæ
ARKITEKTAR



ASK
ARKITEKTAR



KR svæði Yfirlitsmynd-horft til norðurs

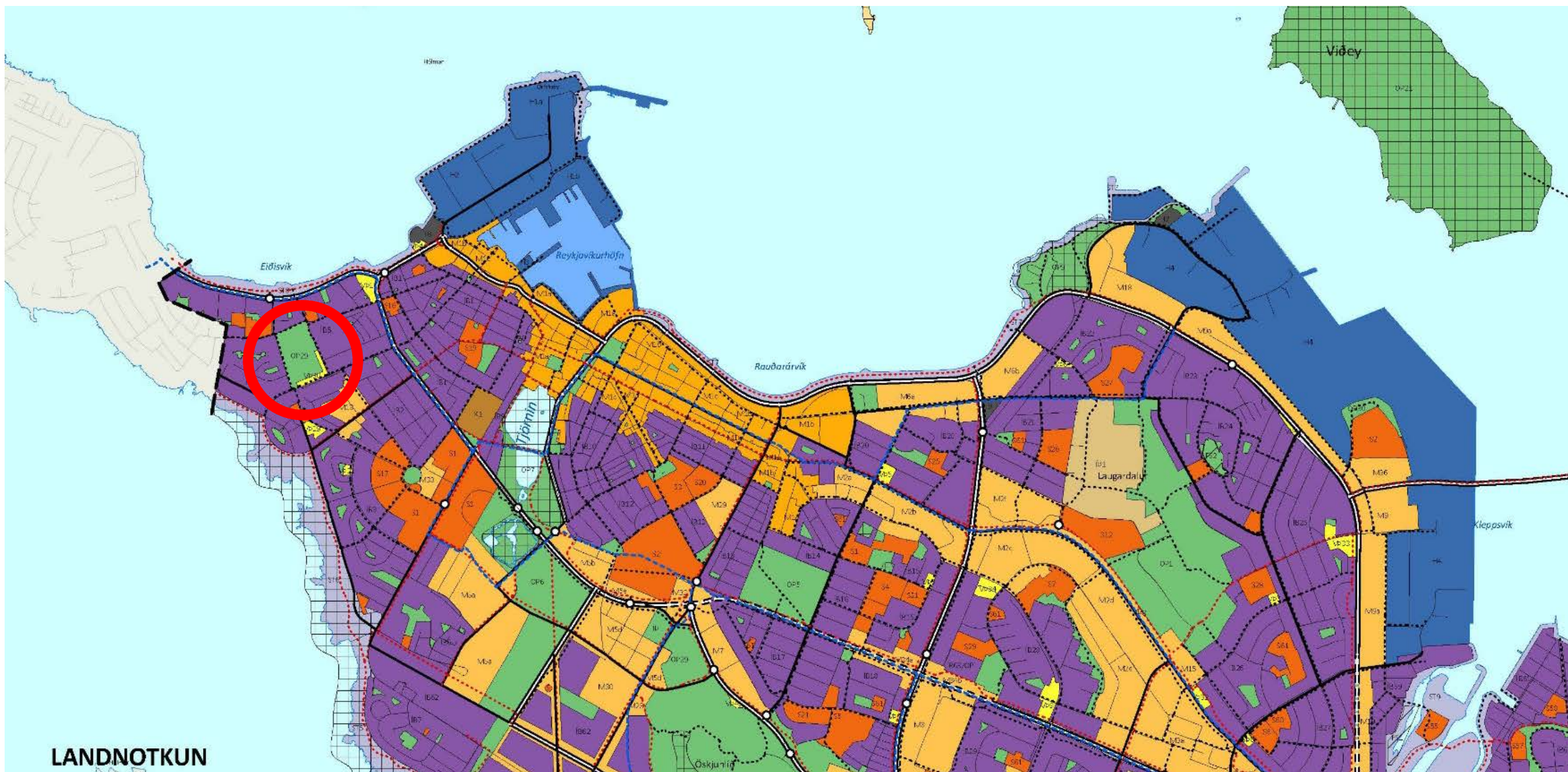
KR-svæði Kynning í skipulags- og samgönguráði 26.1.2022



snæ
ARKITEKTAR



ASK
ARKITEKTAR



Í breyttu aðalskipulagi 2010-2040 er KR-svæði skilgreint fyrir íbúðarbyggð og verslun og þjónustu í vesturbæ Reykjavíkur.

Meginmarkmið með breytingunni eru eftirfarandi:

- Efla Vesturbæinn sem sjálfbært hverfi
- Tryggja aukið framboð íbúðarhúsnæðis sbr. Húsnæðisáætlun Reykjavíkur
- Stuðla að bættri nýtingu svæða innan borgarinnar sbr. markmið aðalskipulagsins um uppbyggingu þéttar og blandaðrar byggðar

Aðalskipulag Reykjavíkur 2010-2040

KR-svæði Kynning í skipulags- og samgönguráði 26.1.2022

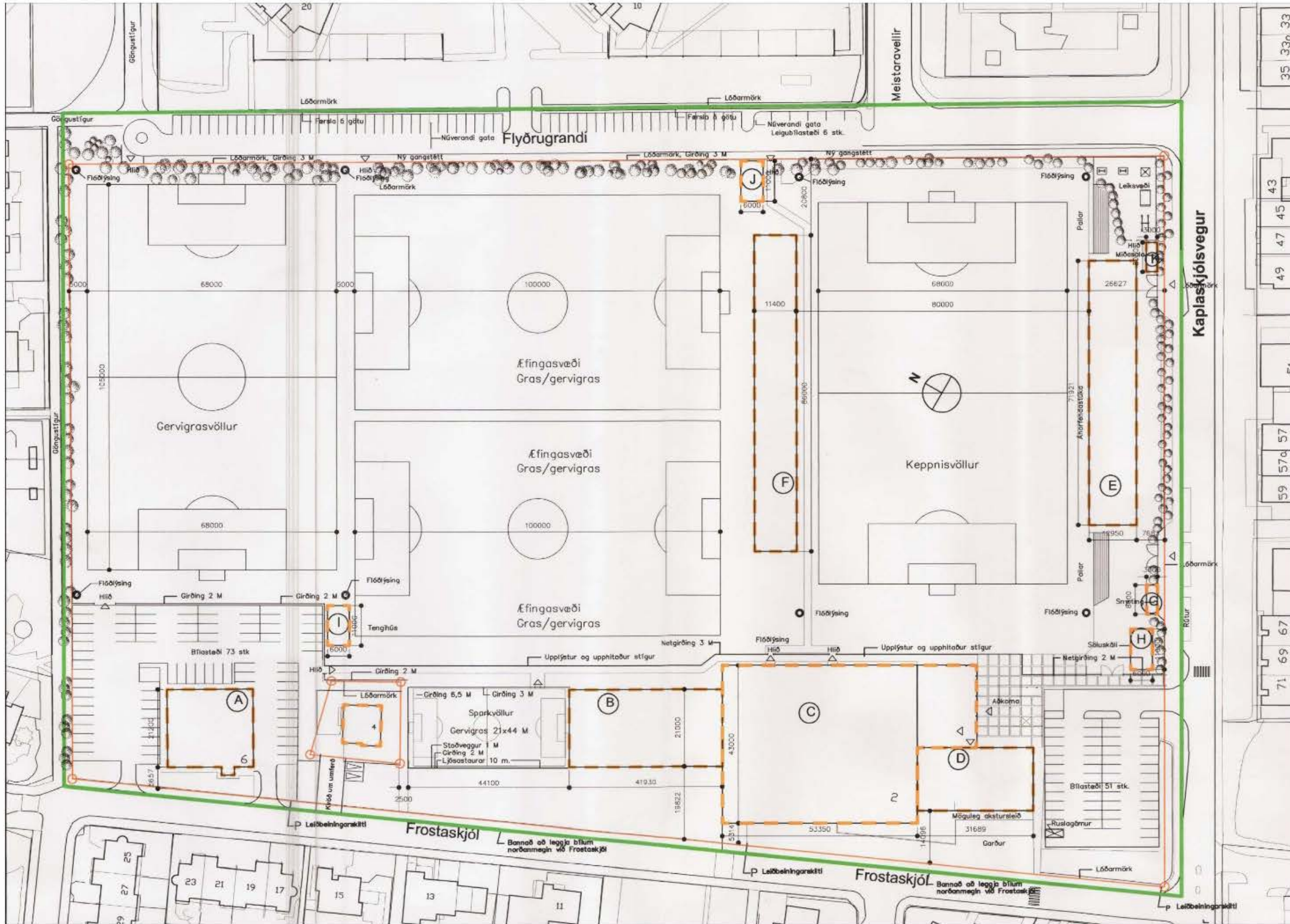


snæ
ARKITEKTAR



ASK
ARKITEKTAR

DEILISKIPULAG. FROSTASKJÓL, KAPLASKJÓLSVEGUR, FLYÐRUGRANDI. REITUR 1.516.9

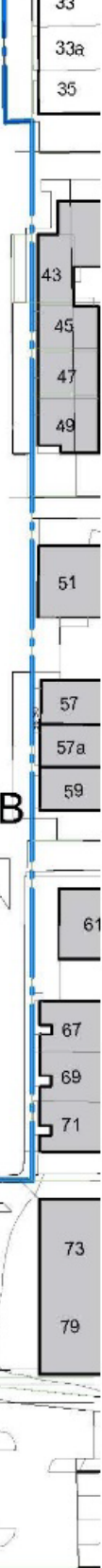
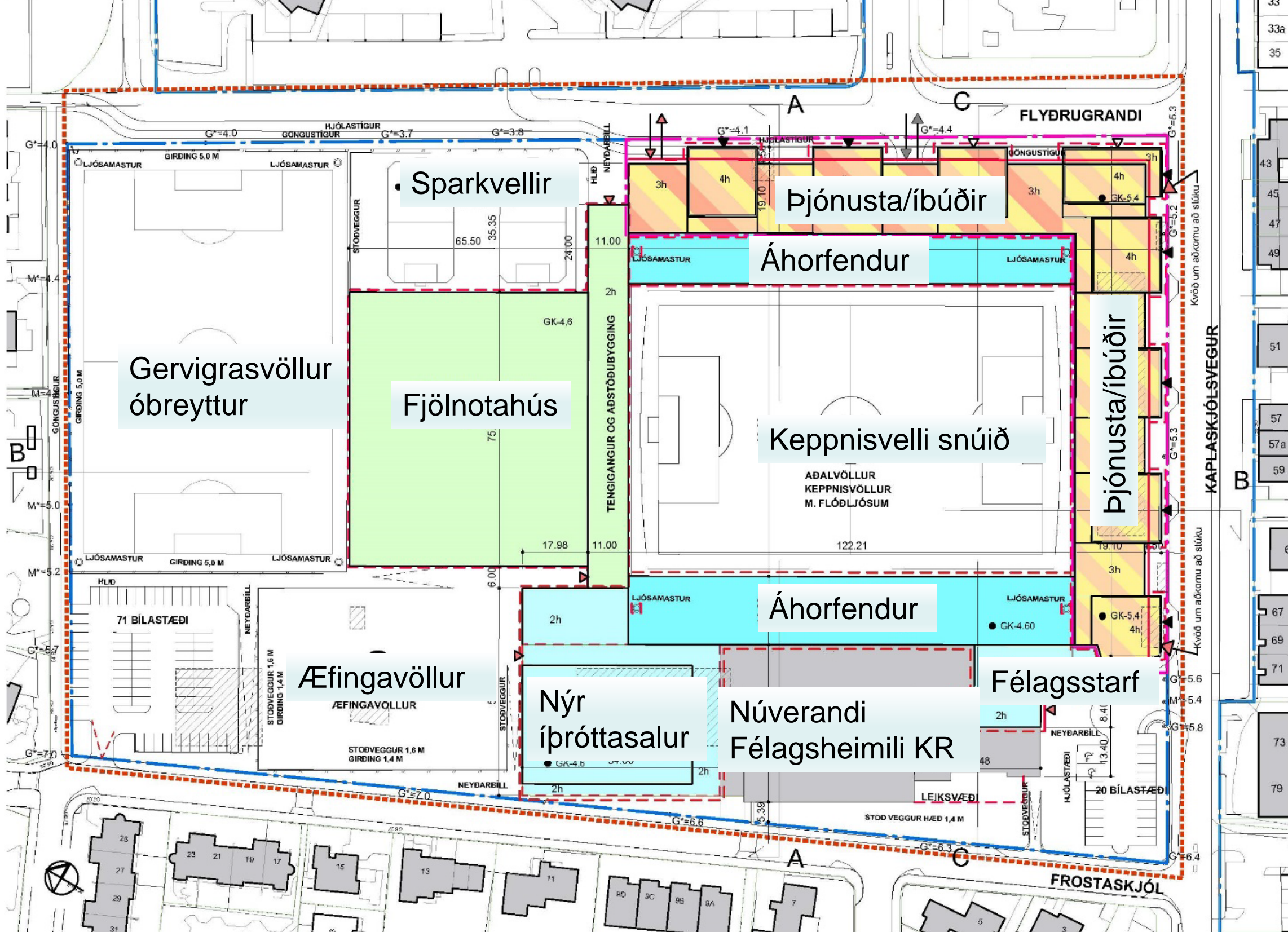


GILDANDI DEILISKIPULAG. MKV. 1:1000. SAMÞYKKT Í BORGARRÁÐI 28 JANÚAR 2003.



Deiliskipulag KR í gildi

KR-svæði Kynning í skipulags- og samgönguráði 26.1.2022



DEILISKIPULAGSBREYTING. MKV. 1:1000

Endurskoðað deiliskipulag

KR-svæði Kynning í skipulags- og samgönguráði 26.1.2022



snæ
ARKITEKTAR

ASK
ARKITEKTAR

Skýrsla XXX – KR íþróttasvæði Drög að húsakönnun¹

2.4 Húsakönnun

Húsakönnun er „byggingarlistaleg og menningarsöguleg könnun sem byggir á skráningu húsa og mannvirkja sem studd er sagnfræðilegum heimildum, vettvangskönnun og mati á varðveislugildi einstakra húsa, húsasamstæða, byggðaheilda og svipmóti byggðar.“² Húsakönnun þarf að innihalda að lágmarki sögulegar staðreyndir um hvert og eitt hús, lýsingu, ljósmyndir og varðveislumat.³ Tilgangur húsakönnana er að tryggja að ákvarðanir sem varða breytingar á byggð eða einstökum húsnum séu teknar af þekkingu á því gildi sem þau hafa fyrir umhverfi, sögu og byggingarlist.

2.4.1 Deiliskipulagssvæðið – KR íþróttasvæði

Þessi húsakönnun er unnin að beiðni Umhverfis- og skipulagssviðs Reykjavíkurborgar vegna fyrirhugaðra breytingar á deiliskipulagi svæðis sem kallað er KR íþróttasvæði og afmarkast á Flyðnugranda til austurs, Kaplaskjólsvægi til suðurs og Frostaskjól til vesturs. Deiliskipulagssvæðið samanstendur af mannvirkjum og útisvæði (æfinga- og keppnisvöllum) sem reist voru fyrir íþróttastarf Knattspyrnufélags Reykjavíkur. Svæðið er skilgreint sem íþróttasvæði (ÍÞ) í Aðalskipulagi Reykjavíkur 2010-2030 þar sem gert er ráð fyrir áframhaldandi uppbyggingu og þróun svæðisins til íþrótt- og kappleikja.

2.4.2 Greining núverandi byggðar – Byggingarskeið, einkenni og yfirbragð

Í húsakönnuninni er fjallað um öll hús og mannvirki innan svæðisins, en þar standa í dag alls 8 hús og mannvirki, sem flest eru byggð á síðari hluta 20. aldar eða fyrri hluta 21. aldar.

Tafla X. Núverandi hús á svæðinu

Staðfang	Fasteignanr.	Matshluti	Tegund	Notkun	Byggjár
Frostaskjól 2	F2024518	04.05.07	Steinsteyp	Íþróttahús / félagsheimili	1953-1999
Frostaskjól 2	F2024518		Timbur	Snyrtung / miðasala	1987
Frostaskjól 2	F2024518		Steypa	Áhorfendastúka	1989
Frostaskjól 2	F2024518	08	Steinsteyp	Tengihús	2005
Frostaskjól 2	F2024518	09-13	Timbur	Skólastofur / tengihús	1995
Frostaskjól 2	F2024518	14-15	Timbur	Skólastofur / tengihús	2014
Frostaskjól 4	F2024513-14	01	Steinsteyp	Íbúðarhús	1954
Frostaskjól 6	F2024518	06	Stálgrindarhús	Lyftingahús	1982

Minnisblað

Aðalskipulag Reykjavíkur - nýr kjarni í Vesturbæ - áhrif á stöðu og framboð verslunar- og þjónustu Innan hverfisins.

Ritað: Hrafnhildur Brynjólfsson, Árni Geirsson Alta.

Sent: Umhverfis- og skipulagssvið Reykjavíkurborgar, Haraldur Sigurðsson og Björn Ingi Edvardsson

Viðfangsefni athugunarinnar

Verið er að vinna að breytingu á aðalskipulagi og gerð nýs deiliskipulags fyrir athafnasvæði KR í vesturbæ Reykjavíkur. Fyrirhugað er að nýta hluta af íþróttasvæði félagsins við Frostaskjól fyrir uppbyggingu og er til skoðunar að opna á heimildir fyrir verslun og þjónustu, íbúðir eða atvinnuhúsnæði á svæðinu (Reykjavíkurborg, 2018). Hugmyndir ganga út á að bæta um leið verulega við núverandi íþróttastöðu (inniaðstaða, stúka, stoðþjónusta) og að auki byggja allt að 20 þúsund fermetra af öðru húsnæði, meðfram Kaplaskjólsvægi og Meistaravöllum í 3-4 hæða háum byggingum sem yrðu áfastar fyrirhugaðri áhorfendastúku.



Mynd 1. Íþróttasvæðið við KR (efri mynd) og möguleg útfærsla á uppbyggingu á svæðinu, samkvæmt teikningu sem unnin hefur verið fyrir KR (neðri mynd; Bjarni Snæbjörnsson og Páll Gunnlaugsson).

UPPBYGGING BLANDAÐRAR BYGGÐAR Á KR-SVÆÐINU

Samgöngumat unnið skv. leiðbeiningum Reykjavíkurborgar

5.11.2021



AÐGERÐ	BÍLASTÆÐI	HJÓLASTÆÐI
Fjöldi stæða fyrir íbúðir	74	200
Fjöldi stæða fyrir þjónustu	38	106
Fjöldi stæða fyrir íþróttastöðu	62	62
Samtals miðað við almennar forsendur	174	368
Samnýting – fækkun um 39 stæði	135	-
Deilistæði – fækkun um 3 stæði	132	-
Aðgengi að almenningssamgöngum – fækkun um 12 stæði	120	-
Niðurstaða	120	368

Bílastæði skv. samgöngumati

Skilmálatafla

Lóð	Tegund	Stærð lóðar m ²	Hæðir húsa	A rými ofanjarðar	B-rými: m ²	Samtals A+B ofanjarðar m ²	Bygg.magn neðanjarðar	NHL lóða ofanjarðar	NHL ofan- og neðanjarðar	Fjöldi íbúða hámark:	Fjöldi bílastæða Hámark	Fjöldi hjólastæða Hámark		
1	Íþróttamannvirki	47.968	1-3H	29.125	3.000	32.125		0,7	0,7		62	62		
				Ný aðstaða KR									1-3H	13.300
				Stúkur									2H	2.850
				Fjölnotahús									1H	5.000
				Hliðarbygging									2H	2.510
Núv. óbreyttar byggingar	1-2H	5.465												
2	Íbúðir // þjónusta	6.981	3-4H	18.100	1.000	19.100	5.300	2,7	3,5	100	112	168		
				Íbúðir									2-3H	10.000
				Þjónusta									1H	5.000
				Bílastæði									1H	3.100
				Geymslur og lagnir									1K	
Alls		54.949		47.225	4.000	51.225	5.300		100	174	230			

Stærðir skv. skilmálatöflu





Horft til norðurs – í dag

KR-svæði Kynning í skipulags- og samgönguráði 26.1.2022



snæ
ARKITEKTAR



ASK
ARKITEKTAR



Horft til norðurs - fullbyggt skipulag

KR-svæði Kynning í skipulags- og samgönguráði 26.1.2022



snæ
ARKITEKTAR



ASK
ARKITEKTAR



Horft til norðvesturs – í dag

KR-svæði Kynning í skipulags- og samgönguráði 26.1.2022



snæ
ARKITEKTAR



ASK
ARKITEKTAR



snæ
ARKITEKTAR



ASK
ARKITEKTAR

Horft til norðvesturs - fullbyggt skipulag

KR-svæði Kynning í skipulags- og samgönguráði 26.1.2022



Horft til austurs – í dag

KR-svæði Kynning í skipulags- og samgönguráði 26.1.2022



snæ
ARKITEKTAR



ASK
ARKITEKTAR



Horft til austurs - fullbyggt skipulag

KR-svæði Kynning í skipulags- og samgönguráði 26.1.2022



snæ
ARKITEKTAR



ASK
ARKITEKTAR



Lilleström Noregi

LILLESTRÖM - NOREGI

KR-svæði Kynning í skipulags- og samgönguráði 26.1.2022



snæ
ARKITEKTAR
bj



ASK
ARKITEKTAR



Lilleström Noregi

KR-svæði Kynning í skipulags- og samgönguráði 26.1.2022



snæ
ARKITEKTAR



ASK
ARKITEKTAR



Kaplaskjólsvegur – horft til suðurs

KR-svæði Kynning í skipulags- og samgönguráði 26.1.2022



snæ
ARKITEKTAR



ASK
ARKITEKTAR



DEILISKIPULAG FROSTASKJÓL, KAPLASKJÓLSVEGUR, FLYÐRUGRANDI. REITUR 1.516.9



Kaplaskjólsvegur



Séð frá íbúð til vesturs



ADALSKIPULAG REYKJAVÍKUR 2010 - 2040

Deiliskipulag þetta sem fengið hefur meðferð í samræmi við ákvæði 1. mgr 41. gr. skipulagslaga nr. 123/2010 var samþykkt í _____ þann _____ 20__

og í _____ þann _____ 20__

Tillagan var auglýst frá _____ 20__ með athugasemdafresti til _____ 20__

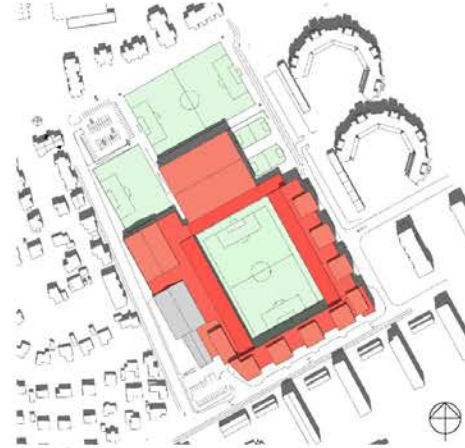
Auglýsing um gildistöku deiliskipulagsins var birt í B-deild Stjórnartíðinda þann _____ 20__



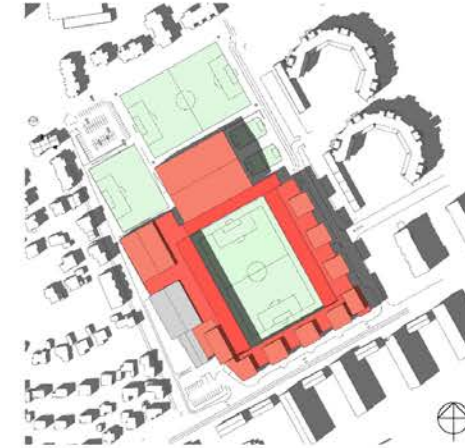
SKUGGAVARP



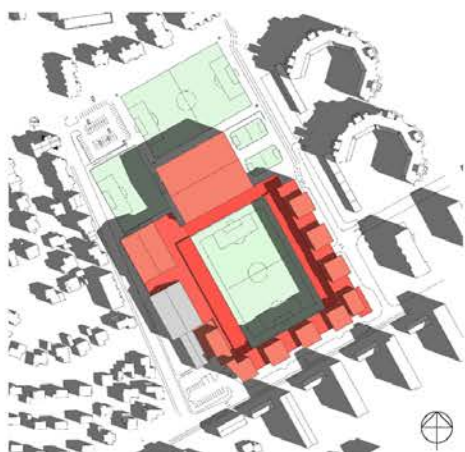
10:00
21.júní



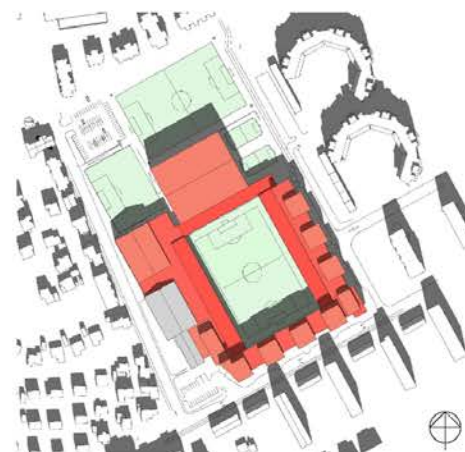
13:30
21.júní



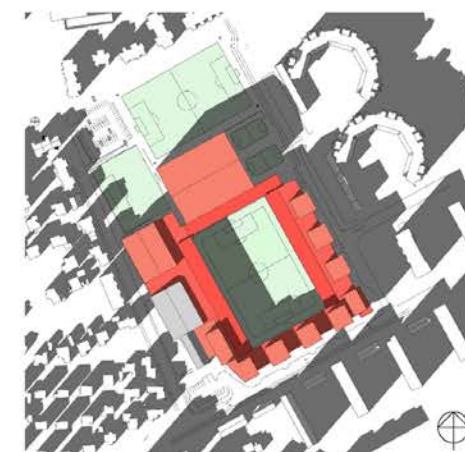
17:00
21.júní



10:00
21.mars/21.september



13:30
21.mars/21.september



17:00
21.mars/21.september

FROSTASKJÓL, KAPLASKJÓLSVEGUR, FLYÐRUGRANDI, REITUR 1.516.9

DEILISKIPULAGSBREYTING

ASK Arkitektar
Lappaleiur 30 05.01.2022
Róss PG



HAUSAVÖR 20 - 200 HÓVAVOGI BLAND

2.012.4L. SPÆNNINGA 3. HALLARNA

ERKENNINGARSKILNINGAR TIL SKULINGA



snæ
ARKITEKTAR



ASK
ARKITEKTAR