

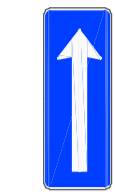


Við Skeggjagötu, Mánagötu, Víflisgötu og Karlagötu


skal vera tvístefta meðan Snorrabraut er lokuð og skal nota staðalteikningu 2.3 til hlífisjónar.

Við Mánagötu og Karlagötu skal hylja merki D07.11 meðan tvístefta er.

Við Skeggjagötu og Víflisgötu skal hylja merki B01.21 meðan tvístefta er.



D07.11



B01.21

Tryggja skal að aðgengi að húsum sé óhindrað

Allt framkvæmdarsvæði skal afmarkað með 2m háum vírmetsgröngum.

Ef leiða þarf hjáleið gönguleiðar yfir framkvæmdaskurð skal leggja göngubrú.

Lágmarksbreidd á vinnufriðu svæði skal vera 1m.

Ef <1m þá þarf að setja upp vörn, sjá lið 4.2 í reglum um vinnusvæðamerkingar.

Snorrabraut 58, Droplaugastaðir

Huga þarf að aðgengi að hjúkrunarheimili við Snorrabraut 58

Hjáleið gangandi vegfarenda sjást á teikn. 1.19

Framkvæmdamerki 1



Framkvæmdamerki 2



Framkvæmdamerki 3



Framkvæmdamerki 4



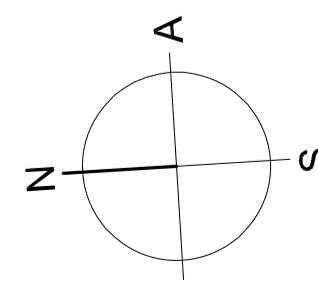
Framkvæmdamerki 5



Skýringar:

- Staðsetning merkis
- Viðvörðunarljós (má sleppa með heimild eftirlits ef vinnusvæði er upplýst)
- Vegtálm (plast eða steypur) ef ástæða er talin til
- Hjáleiðir vegna lokunar Snorrabrautar
- Framkvæmdarsvæði
- Afmarka skal framkvæmdarsvæði með 1-2m háum gröngum

Kvarði 1:1000



Útg.	Dags.	Lýsing	Han./Yfirf./Samp.

VSÓ RÁÐGJÖF

BORGARTÚNI 20, 105 REYKJAVÍK, Sími 585-9000, Símbréf 585-9010 NETFANG vs@vso.is

HANNAD/TEIKN. JJS
REYKJAVÍK 29.07.2019
SAMÞYKKT SÓ
VERKNR. 18175
TEIKN. NR. 1.18

Njálsgata, endurnýjun lagna

Frá Snorrabraut að Rauðarárstíg

Vinnusvæðamerkingar

Lokun Snorrabrautar



VEITUR