UMHVERFIS- OG SKIPULAGSSVIÐ

LEIÐARLJÓS:

LEIÐARLJÓS USK miða að því að styrkja Reykjavík í átt til sjálfbærni og gera hana vistvæna, heilnæma, hreina, fallega og örugga. Einnig að stuðla að fræðslu og upplýstri umræðu um umhverfis- og skipulagsmál, ásamt því að efla þjónustu og samráð við borgarbúa og aðra viðskiptavini sviðsins.

FJÁRHAGSÁÆTLUN 2017

USK Aðalsjóður	Áætlun 2017
Rekstrartekjur	-2.459.498
Tekjur samtals	**-2.459.498**
Laun og launatengd gjöld	2.052.818
Annar rekstrarkostnaður	7.189.769
Rekstrargjöld samtals	**9.242.586**
Rekstarniðurstaða	**6.783.088**

USK Eignasjóður	Áætlun 2017
Rekstrartekjur	-3.575.766
Tekjur samtals	**-3.575.766**
Laun og launatengd gjöld	1.694.401
Annar rekstrarkostnaður	3.246.836
Rekstrargjöld samtals	**4.941.237**
Rekstarniðurstaða	**1.365.472**

USK Bílastæðasjóður	Áætlun 2017
Rekstrartekjur	-1.035.433
Tekjur samtals	**-1.035.433**
Laun og launatengd gjöld	275.539
Annar rekstrarkostnaður	526.013
Afskriftir	99.600
Rekstrargjöld samtals	**901.152**
Rekstarniðurstaða	**-134.281**

STARFSFÓLK

	2017
Föst stöðugildi	396,5
Fjöldi stm áætlun	430
Fjöldi sumarstarfsmanna	370
Eftir skrifstofum:	
Sviðsstjóri	17
Skrifsstofa sviðsstjóra	9
Fjármáladeild	4
Mannauðsdeild	4
Umhverfisgæði	73
Framkvæmdir og viðhald	46
Rekstur og umhirða borgarlandsins	142
Samgöngustjóri og borgarhönnun	7
Skipulagsfulltrúi	14,5
Byggingarfulltrúi	22
Heilbrigðiseftirlit	23
Bílastæðasjóður	35

SKIPURIT

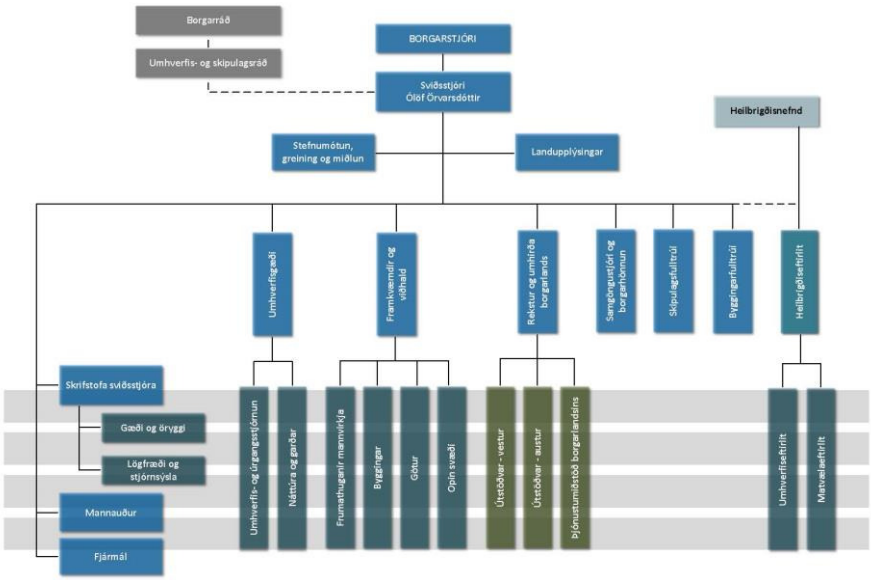

HLUTVERK

Umhverfis- og skipulagssvið (USK) gegnir fjölþættu hlutverki, allt frá því að vinna með kjörnum fulltrúum að stefnumótun í umhverfis-, skipulags- og samgöngumálum til þess að samþykkja teikningar og tryggja eftirlit í heilbrigðismálum. Að auki stýrir sviðið framkvæmdum og viðhaldi og sinnir almennum rekstri í borgarlandinu eins og grasslætti og snjómokstri. Á sviðinu er unnið að fjölbreyttum verkefnum svo sem Torg í biðstöðu sem eiga að auðga mannlífið í borginni. Lögbundin verkefni byggingarfulltrúa, skipulagsfulltrúa og Heilbrigðiseftirlits Reykjavíkur tilheyra sviðinu. Þá er skrifstofa bílastæðasjóðs á sviðinu. Árið 2014 markaði ákveðin tímamót því nýtt aðalskipulag til ársins 2030 hefur tekið gildi og er leiðarljós í allri vinnu sviðsins. Þar birtist sá græni þráður sem ber að halda á lofti í stefnumótun jafnt sem framkvæmd og endurspeglast í starfsáætlun fyrir árið 2017. Starfsfólk umhverfis- og skipulagssviðs býr yfir einstakri fagþekkingu í þeim málaflokkum sem sviðið sinnir og gegnir lykilhlutverki í því að gera Reykjavík að enn betri borg.

Stefnumótun, greining og miðlun

Sviðsstjóri hefur umsjón með stefnumótun á ábyrgðarsviðum USK og tryggir samræmi í málaflokknum innan borgarinnar. Sviðsstjóri er yfirmaður langtímastefnumótunar, þróunar, greiningar, miðlunar og landupplýsinga ásamt stýringu uppbyggingar í gegnum mótun aðalskipulags og svæðisskipulags sem og miðlun upplýsinga um niðurstöður og áherslur stefnumótunar. Staðardagskrá, loftslagsmál, Græn skref, Græna borgin, miðlunarteymi og fleiri verkefni heyra undir sviðsstjóra.

Landupplýsingar

Landupplýsingar hafa umsjón með öllum gagnagrunnum sem innihalda landtengdar upplýsingar og leggja aðaláherslu á að hafa þær réttar, lifandi og byggðar á traustum grunni. Öflun, viðhald, úrvinnsla og afgreiðsla landupplýsinga eru aðalverkefnin, en deildin ber einnig ábyrgð á landmælingum, fastmerkjum, gerð lóðauppdrátta, útgáfu mæliblaða, stjórn og rekstri landupplýsingakerfis (LUKR) og þróun Borgarvefsjár, Skipulagssjár og veflausna fyrir spjaldtölvur og snjallsíma.

Skrifstofa sviðsstjóra

Skrifstofan ber ábyrgð á þjónustu við umhverfis- og skipulagsráð, stjórnsýslulegum málum og lögfræðiþjónustu. Umsýsla fjármagns vegna samninga um kirkjugarða og þjóðvegi í þéttbýli er á skrifstofu sviðsstjóra. Einnig umsýsla og samskipti við B-hluta fyrirtæki, nefndir og stjórnir.

Mannauður

Mannauður sviðsins endurspeglar þá fjölbreytni sem þjónusta umhverfis- og skipulagðssviðs veitir. Sviðið leggur áherslu á jákvætt og hvetjandi starfsumhverfi, að starfsfólk hafi svigrúm til athafna og tækifæri til símenntunar. Meginhlutverk

mannauðsdeildar er að framfylgja starfsmannastefnu Reykjavíkurborgar og móta áherslur sviðsins í mannauðsmálum. Mannauðsdeild veitir stjórnendum ráðgjöf og aðstoð varðandi mannauðsmál svo sem ráðningar, kjaramál, réttindi og skyldur starfsmanna, samvinnu og liðsheild og sinnir eftirliti þar sem við á. Mannauðsdeild heldur utan um starfsþróun, þjálfun og miðlæga fræðslu starfsfólks og veitir stjórnendum og starfsstöðum ráðgjöf og stuðning.

Fjármáladeild

Fjármáladeild hefur umsjón með fjármálum sviðsins og veitir stjórnendum og sérfræðingum ráðgjöf og aðstoð varðandi fjármál og rekstur sviðsins. Helstu verkefni deildarinnar eru fjárhags- og launaáætlun, fimm ára áætlun, fjárhags- og verkbókhald, reikningagerð og innheimta, kostnaðareftirlit, mánaðar- og árshlutauppgjör.

Skipulagsfulltrúi

Embætti skipulagsfulltrúans í Reykjavík starfar á grundvelli skipulagslaga, skipulagsreglugerðar og samþykkt borgarstjórnar um embættisafgreiðslur skipulagsfulltrúa svo og öðrum lögum, reglugerðum og samþykktum er varða skipulagsmál í Reykjavík. Hlutverk skipulagsfulltrúa er að veita borgarbúum, borgarfulltrúum, ráðgjöfum, hönnuðum og verktökum upplýsingar og ráðgjöf um skipulagsmál. Skipulagsfulltrúi fer með málsmeðferð skipulagsmála og starfar í umboði sveitarstjórnar.

Byggingafulltrúi

Embætti byggingarfulltrúans í Reykjavík starfar á grundvelli mannvirkjalaga, byggingarreglugerðar og samþykkt borgarstjórnar um embættisafgreiðslur byggingarfulltrúa svo og öðrum lögum, reglugerðum og samþykktum er byggingarmál varða. Byggingarfulltrúi skal hafa eftirlit með því að sótt sé um byggingarleyfi fyrir bygg-ingarleyfisskyldum framkvæmdum og breyttri notkun mannvirkja í umdæmi hans, og að öðru leyti sé fylgt ákvæðum reglugerðar þessarar í umdæmi hans. Jafnframt skal byggingarfulltrúi eftir föngum hafa eftirlit með því að viðhald húsa og mannvirkja í umdæmi hans sé viðhlítandi.

Samgöngustjóri og borgarhönnun

Skrifstofa samgöngustjóra og borgarhönnunar vinnur að borgarhönnun og þróun samgangna út frá samþykktri stefnumörkun borgaryfirvalda. Nánari stefnumörkun, skipulag og undirbúningur verkefna næstu ára í þessum málaflokkum er á ábyrgð skrifstofunnar. Meðal verkefna má nefna samgönguskipulag í nýrri og eldri byggð, framfylgd almenningssamgöngustefnu og hjólreiðaáætlunar borgarinnar, Torg í biðstöðu og Sumargötur auk hönnunar opinna svæða í miðborginni, frumathuganir breytinga á gatnakerfi, umferðartalningar, umsjón umferðarljósastýringa, umferðaröryggismál, orkuskipti í samgöngum og hljóðvist vegna umferðar

Bílastæðasjóður

Skrifstofunni tilheyra tvær deildir: útideild og húsadeild. Á skrifstofunni fer fram stjórnun bílastæðamála, umsjón með eftirliti á ríflega 3000 bílastæðum, rekstur 7 bílahúsa og endurupptaka mála sem snúa að stöðvunarbrotagjöldum sem og innheimta tekna vegna bílastæða. Þar fer einnig fram þróun í upplýsingatækni fyrir sjóðinn í samstarfi við upplýsinga- og tæknideild Reykjavíkurborgar, sem og stefnumótun.

Skrifstofa framkvæmda og viðhalds

Skrifstofan annast stofnframkvæmdir á vegum Reykjavíkurborgar og sér um allt viðhald á eignasafni Reykjavíkurborgar, þ.e. húseignum, samgöngumannvirkjum og opnum svæðum. SFV er skipt upp í fjórar deildir þ.e. frumathugun mannvirkja, byggingadeild, gatnadeild og deild opinna svæða. Skrifstofan sér um forsagnargerð og frumathuganir vegna nýrra fasteigna, gerir kostnaðar- og framvinduáætlanir, sér um útboðsgerð og samninga, stýrir hönnun og framkvæmd verkefna auk þess að hafa eftirlit með verklegum framkvæmdum. Skrifstofan tekur þátt í rekstri fjögurra hverfastöðva í hverfum borgarinnar þar sem fasteignastjórar hafa umsjón með viðhaldi fasteigna og eru í tengslum við notendur.

Skrifstofa reksturs og umhirðu borgarlandsins

Skrifstofa reksturs og umhirðu borgarlands sér um allan daglegan rekstur og umhirðu á borgalandinu og þjónustu vegna veghalds í Reykjavík. Meginverkefni skrifstofunnar er rekstur hverfastöðva gatnamála, verkbækistöðva garðyrkju, Þjónustumiðstöðvar borgarlandsins og Ræktunarstöðvar Reykjavíkur. Undir rekstur og umhirðu borgarlandsins fellur meðal annars vetrarþjónusta, garðyrkja og ræktun, viðhalds- og eftirlitsverkefni á götum, gönguleiðum og opnum svæðum, grassláttur, hreinsun borgarlandsins, uppsetning og viðhald umferðarljósa, uppsetning og viðhald umferðarskilta, rekstur gatnalýsingar, rekstur strætóskýla í eigu borgarinnar, umsjón með útmörk Reykjavíkur (uppland borgarinnar, 1700 ha opið útivistarsvæði) og búfjárhaldi, útgáfa og eftirlit með afnotaleyfum á borgarlandinu, leyfisveitingar og eftirlit vegna götu- og torgsölu og veghald og ýmiss annar undirbúningur vegna viðburða í borgarlandinu.

Skrifstofa umhverfisgæða

Á skrifstofunni eru tvær starfseiningar; náttúra og garðar og umhverfis- og úrgangsstjórnun. Á skrifstofunni fer fram stefnumótun, gerð forathuganna og forsagna varðandi garða, græn svæði, gróður og leiksvæði. Skrifstofa umhverfisgæða sinnir umhverfis- og náttúruvernd og vinnur að umhverfisstjórnun í borginni og rekstri borgarinnar og framkvæmd aðgerðaáætlunar í úrgangsmálum. Grasagarður, Vinnuskóli og sorphirða Reykjavíkurborgar og meindýravarnir heyra undir skrifstofuna.

Heilbrigðiseftirlit Reykjavíkur

Hlutverk Heilbrigðiseftirlits Reykjavíkur er að fara með hollustuhátta-, matvæla- og mengunarvarnareftirlit í lögsagnarumdæmi Reykjavíkur, skv. lögum um hollustuhætti og mengunarvarnir, með síðari breytingum, lögum um matvæli með síðari breytingum, og reglugerðum settum samkvæmt þeim. Þá hefur Heilbrigðiseftirlit Reykjavíkur eftirlit með hundahaldi í borginni, skv. samþykkt um hundahald í Reykjavík. Heilbrigðiseftirlitið gefur út starfsleyfi fyrir starfsleyfisskyldan atvinnurekstur og sinnir reglubundnu eftirliti með honum, gefur út tóbakssöluleyfi, leyfi til hænsnahalds í borginni og veitir umsagnir og leiðbeinir um mál er varða heilbrigðiseftirlit. Heilbrigðiseftirlit Reykjavíkur skiptist í eftirfarandi deildir og einingar: matvælaeftirlit, umhverfiseftirlit, vöktun umhverfis og hundaeftirlit.

MEGINÁHERSLUR, FORSENDUR OG FJÁRHAGSLEG GREINING

Nú þegar umhverfis-og skipulagssvið er að verða fjögurra ára er eðlilegt að endurmeta starfsemina og fyrirkomulag verkefna. Á vormánuðum var því skipuriti sviðsins breytt þannig að skrifstofa skipulags, byggingar og borgarhönnunar var lögð niður, heilbrigðiseftirlitið var flutt frá skrifstofu umhverfisgæða og þannig urðu skipulagsfulltrúi, byggingafulltrúi, framkvæmdastjóri heilbrigðiseftirlits og samgöngustjóri hluti af framkvæmdastjórn sviðsins. Ákveðin hagræðing varð með þeirri breytingu, boðleiðir voru styttar og samvinna stjórnenda efld enn frekar. Að auki var á vormánuðum tekin ákvörðun um að Bílastæðasjóður yrði hluti af umhverfis-og skipulagssviði og verkefni bílastæðanefndar heyrði undir umhverfis-og skipulagsráð.

Árið 2016 hefur verið ár mikilla anna á umhverfis-og skipulagssviði enda er uppbygging í Reykjavík meiri en sést hefur um árabil. Ekkert útlit er fyrir að það breytist á næsta ári. Aðalskipulag Reykjavíkur er leiðarljós í allri vinnu sviðsins og hafa verið unnar innleiðingaráætlanir um helstu stefnur sviðsins eins og umhverfis-og auðlindastefnu, loftslagsstefnu og aðalskipulag. Mælanleg markmið og aðgerðir eru liður í eftirfylgni með framkvæmd aðalskipulags en stefnan sem birtist í aðalskipulagi er einnig framfylgt í deiliskipulagsáætlunum, fjárfestingu og framkvæmdum. Grænar áherslur má sjá í verkefnum allra starfseininga sviðsins. Undirbúningur að gerð borgarlínu, þéttingu meðfram þróunarási frá austurs til vesturs, framfylgd hjólreiðaáætlunar, aðgerðaráætlanir um trjárætarstefnu, leiksvæðastefnu, stefnu um líffræðilega fjölbreytni sem og aðgerðaráætlun í úrgangsmálum eru allt liðir í að gera Reykjavík að enn grænni borg.

Mannauður umhverfis-og skipulagssviðs er mikill. Störfin eru fjölbreytt og hver og einn gegnir hlutverki í samhangandi keðju frá stefnumótun til framkvæmda og reksturs. Því er samvinna þvert á starfseiningar lykillinn að sem mestum árangri í málaflokknum. Á árinu 2016 var tekið í notkun verkefnisstjórnunarkerfi, PIAB, sem á að stuðla að enn faglegri vinnubrögðum og meiri samvinnu og hafa um sjötíu manns sótt námskeið sem haldin hafa verið innanhúss um notkun á kerfinu. Á árinu 2017 verða öll helstu verkefni unnin í PIAB og fylgst verður vel með ávinningi af notkun kerfisins.

HELSTU FJÁRHAGSLEGAR BREYTINGAR MILLI ÁRA

Á árinu 2017 er gert ráð fyrir að rekstrarrammi sviðsins hækki um 833 mkr frá upphaflegri fjárhagsáætlun ársins 2016. Þar er gert ráð fyrir tekjuaukningu upp á 85 mkr sem er einkum vegna sorphirðu eða 79 mkr.
Gert er ráð fyrir kostnaðarauka vegna nýrra kjarasamninga og starfsmats upp á 566 mkr. Þá er gert ráð fyrir kostnaðarauka vegna verðbóta á annan rekstrarkostnað að upphæð 282 mkr og að innri leiga lækki um 137 mkr sem er einkum vegna leigu gatna sem lækkar um 151 mkr, en leiga fasteigna og búnaðar hækkar um 14 mkr. Viðbótarfjármagn er sett í viðhald fasteigna upp á 300 mkr og viðhald gatna og opinna svæða að upphæð 87 mkr. Þá er sviðinu gert að hagræða fyrir 133 mkr sem hefur verið mætt með tekjuaukningu upp á 51 mkr, lækkun launakostnaðar upp á 10 mkr og lækkun á öðrum rekstrarkostnaði upp á 72 mkr.
Fjárhagsáætlun bílastæðasjóðs er sett fram óbreytt frá fyrra ári, en fyrir liggur að færa þarf rekstur sjóðsins undir starfsemi Umhverfis- og skipulagssviðs og færa fasteignir sjóðsins í Eignasjóð, samkvæmt samþykkt borgarráðs frá 26. maí 2016.

KYNJUÐ FJÁRHAGSÁÆTLUN

Á árinu 2016 var sett fram áætlun um greiningu þjónustuþátta sviðsins og einnig var þróað nýtt verklag við greiningu þjónustuþátta. Þetta nýja verklag kallast Jafnréttismatsaðgerð og felur í sér grunngreiningu á þjónustuþáttum sem ólíklegir eru til að hafa miklar kynjaðar víddir. Fjármálastjóri USK og fulltrúi stýrihóps KFS á sviðinu hitta viðkomandi stjórnendur og gera greiningu sem er áþekk þeim jafnréttismatsgreiningum sem áður hefur verið beitt á ný verkefni sem sett eru fram við fjárhagsáætlunargerð. Sérstakur gátlisti/skapalón er notaður við greiningu samkvæmt þessu nýja verklagi.

Komi í ljós að aðferðin kalli á frekari greiningu á þjónustuþáttum er farið yfir í djúpgreiningaraðferð og stofnaður starfshópur um greininguna sambærilegur þeim sem hafa unnið að greiningum á þjónustuþáttum KFS. Í meðfylgjandi töflu er að finna þau verkefni sem áætlað er að greina á árunum 2016 og 2017.

Þjónustuþættir til KFS greiningar 2016-2017	Ábyrgðaraðili	Greiningar- tímabil (frá - til)	Aðferð
Byggingarfulltrúi	Sviðsstjóri USK	Apríl - júlí 2016	Jafnréttismats- aðferð
LUKR og landupplýsingar	Sviðsstjóri USK	Apríl - júlí 2016	Jafnréttismats- aðferð
Grasagarður	Sviðsstjóri USK	September - desember 2016	Jafnréttismats- aðferð
Vinnuskólinn	Sviðsstjóri USK	September 2016 - mars 2017	Djúpgreining
Samgöngumál	Sviðsstjóri USK	Febrúar - maí 2017	Jafnréttismats- aðferð
Úrgangsmál, sorphirða og sorpeyðing	Sviðsstjóri USK	Febrúar - september 2017	Djúpgreining
Stefnumótun og greining (aðalskipulag og svæðaskipulag, umhverfis- og gæðamál)	Sviðsstjóri USK	Apríl - júlí 2017	Jafnréttismats- aðferð
Náttúra & garðar og Umhverfi & útivist	Sviðsstjóri USK	Apríl - júlí 2017	Jafnréttismats- aðferð
Rekstur þjónustumiðstöðvar, garðyrkjustöðva og hverfastöðva	Sviðsstjóri USK	September - desember 2017	Djúpgreining

SKIPTING REKSTAR 2017

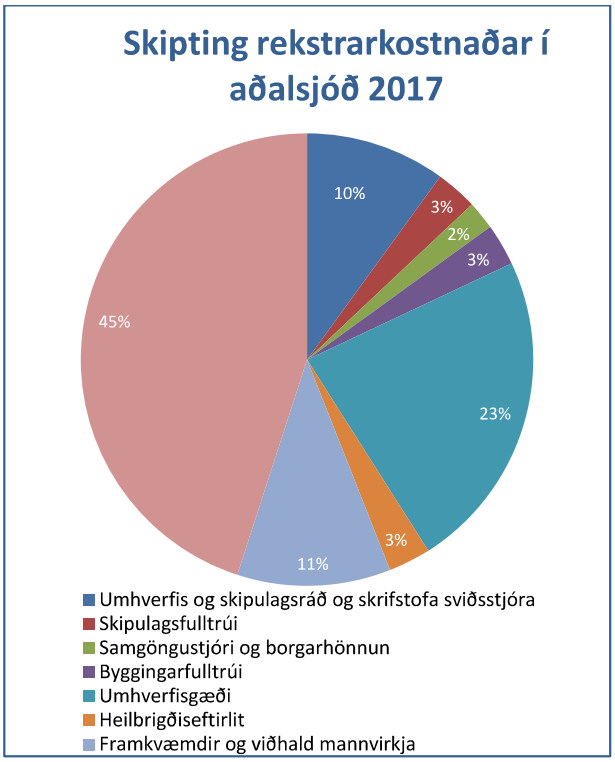

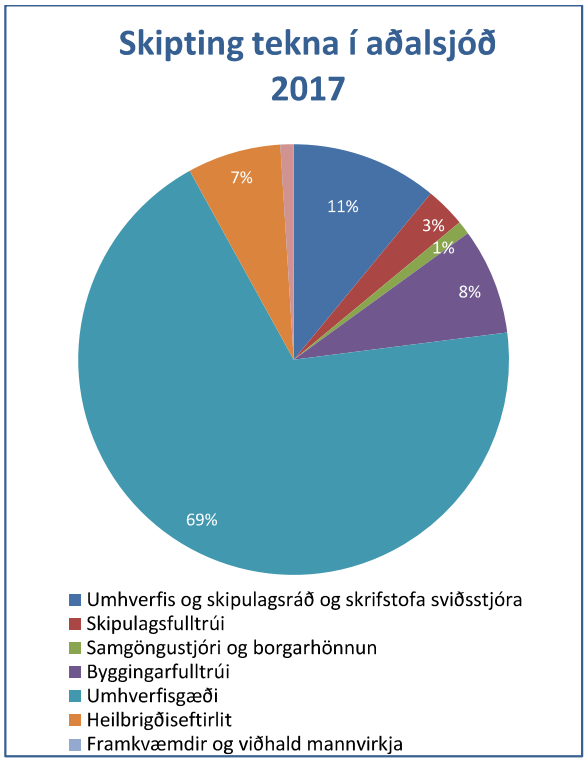

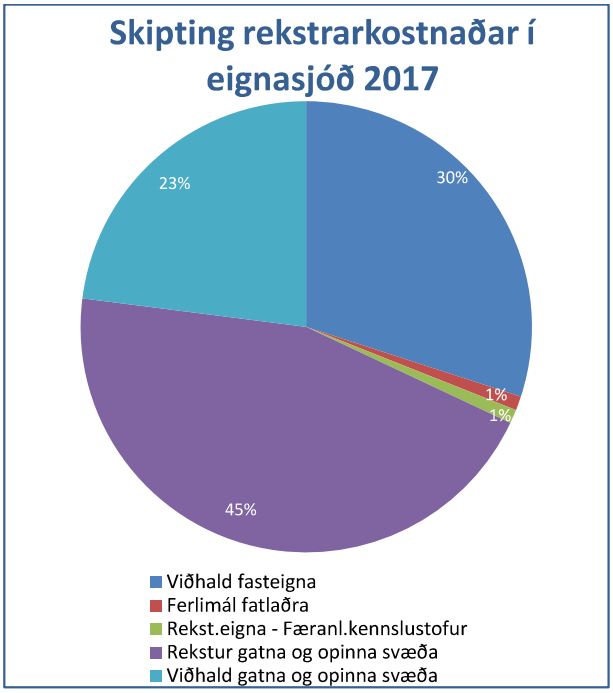

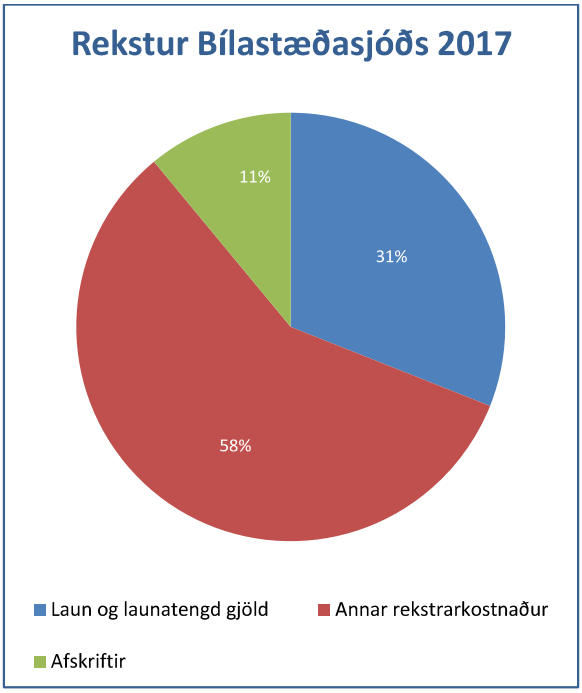

MEGINÁHERSLUR ÞJÓNUSTUÞÁTTA OG HELSTU BREYTINGAR MILLI ÁRA

Aðalskipulag

Breytingar og endurskoðun á einstökum stefnuákvæðum AR2010-2030 verða áfram megin viðfangsefni á árinu 2017, líkt og verið hefur undanfarin tvö ár. Borgaryfirvöld þurfa ávallt að vera viðbúin því að gera nauðsynlegar breytingar á aðalskipulaginu í ljósi breyttra forsenda. Það er ekki einvörðungu að forsendur breytast og þróun verður önnur en ráð var fyrir gert, heldur getur nánari athugun á deiliskipulagsstiginu leitt betur í ljós möguleika til uppbyggingar á einstökum svæðum og hvernig best er að nýta byggingarlandið. Reikna má með að um 7-9 breytingar verði í vinnslu á næsta ári í samanburði við 11 breytingar sem hafa verið í vinnsluferli árið 2016. Stærstu aðalskipulagsbreytingarnar munu væntanlega varða Ártúnshöfðann, á grundvelli rammaskipulags sem nú er í vinnslu og mögulegar breytingar vegna skipulagsvinnu í Skerjafirði. Einnig má búast við því að endurskoðun á stefnu um miðborgina muni halda áfram fram á næsta ár.

Af stærri þróunarverkefnum sem varða stefnumörkun aðalskipulags og verða mögulega í vinnslu á næsta ári, er staðarvalsgreining vegna olíuhafnar og frumathugun á samgöngu- og þróunarási (Örfirisey-Keldur). Frekari vinna við Borgarlínuverkefnið á vettvangi svæðisskipulags höfuðborgarsvæðisins mun einnig geta leitt til endurskoðunar á einstökum stefnuákvæðum aðalskipulagsins. Frekari athuganir og úttektir á þróun ferðaþjónustu munu einnig vera á dagskrá og hafa áhrif á endurskoðun miðborgarstefnu.

Árangursrík framfylgd aðalskipulagsins felst í því að kynna stöðugt meginmarkmið þess og gera stefnuákvæði þess aðgengileg fyrir stjórnmálamenn, embættismenn, framkvæmdaaðila og allan almenning. Áframhaldandi kynning og miðlun aðalskipulagsins er margþætt og mun á næsta ári felast í frekari endurbótum á vefsvæði aðalskipulagsins (adalskipulag.is), skipulagssjá, almennum kynningum fyrir þá hópa sem þess óska og gátlistum fyrir mismunandi skrifstofur borgarinnar. Útgáfa árlegrar skýrslu um framfylgd aðalskipulagsins, sem birtist í fyrsta skipti árið 2015, er síðan mikilvægur vettvangur til að halda stefnumörkun aðalskipulagsins á lofti, ekki síst fyrir stjórnmálamenn og embættismenn innan borgarinnar. Megin þáttur í skýrslugerðinni er mat á því hvernig miðar að ná markmiðum aðalskipulagsins. Skilgreindir hafa verið lykilmælikvarðar aðalskipulagsins og er gert ráð fyrir að þeir verði áfram þróaðir. Regluleg stöðutaka á þróun borgarinnar er mikilvæg til að meta hvort ástæða er til að ráðast í breytingar á stefnunni, þ.e. hvort forsendur stefnunnar hafa tekið verulegum breytingum. Gert er ráð fyrir að framfylgdarskýrsla 2016 verði tilbúin í nóvember í ár og á næsta ári verði skýrslan tilbúin á haustdögum.

Af öðrum verkefnum, sem verða á dagskrá á næsta ári, má nefna áframhaldandi áætlanagerð vegna framfylgdar á húsnæðisstefnu og uppbyggingaráætlanir um íbúðar- og atvinnuhúsnæði, m.a. vegna fjárhagsáætlunargerðar. Umsagnir og almenn upplýsingamiðlun til umhverfis- og skipulagsráðs, Skipulagsfulltrúa og annarra sviða varðandi fyrirspurnir, lagafrumvörp, samræmi skipulagsáætlana og einstakra framkvæmda við stefnu aðalskipulags og skipulagstillögur nágrannasveitarfélaga verður áfram fastir verkliðir.

Aðkeypt vinna á árinu 2017 verður einkum vegna umhverfismats og mögulegra sérfræðiathugana sem einstakar breytingar á aðalskipulaginu kalla á, úttekta vegna einstakra verkefna og miðlun aðalskipulagsins s.s. útgáfa framfylgdarskýrslu, endurbóta á vefumhverfi og skipulagssjá. Árlegt framlag vegna reksturs svæðisskipulagsskrifstofu höfuðborgarsvæðisins verður svipað og árið 2016 en mögulega þarf að gera áfram ráð fyrir aukaframlagi vegna sérstakra úttekta vegna innleiðingar svæðisskipulagsins, einkum vegna Borgarlínuverkefnis.

Stefnumótun, greining og miðlun

Ný loftslagsstefna Reykjavíkurborgar var samþykkt um mitt ár 2016. Stefnan felur í sér ítarlega aðgerðaáætlun með um 40 aðgerðum sem verður fylgt eftir af SGM. Ein aðgerða loftslagsstefnunnar er að það verður skylda að taka þátt í Grænum skrefum fyrir árslok 2016. Skrefin verða endurskoðuð samhliða innleiðingu þeirra á öllum vinnustöðum borgarinnar. Á árinu 2017 er horft til enn frekari þróunar Grænna skrefa þar sem lögð verður aukin áhersla á kolefnishlutlausan rekstur vinnustaða Reykjavíkurborgar í samræmi við nýja loftslagsstefnu. Áfram verður unnið með mælikvarða í umhverfis- og auðlindastefnu Reykjavíkur. Árið 2009 náði Reykjavíkurborg þeim góða árangri að vera ein af sex borgum sem kepptu til úrslita um útnefningu til Grænu borgar Evrópu árið 2012. Á þeim tíma var unnin ítarleg umsókn sem fól í sér greinargerð á stöðu umhverfismála í borginni. Á árinu 2016 var farið yfir þá greinargerð og ákveðið að 2017 yrði lagt í vinnu við að sækja aftur um að Reykjavík verði Græn borg Evrópu. Haldið verður áfram að mæta auknum kröfum um upplýsingagjöf og miðlun. Miðlunarteymið metur í samráði við stjórnendur umfang stakra verkefna, hvort sækja þurfi eftir samráði, halda kynningarfund, hvernig haga megi kynningum og fréttum og hvaða áherslur beri að leggja. Haldið verður áfram með fundarröð formanns umhverfis– og skipulagsráðs um þróun og mótun borgarinnar sem hófst seinni hluta ársins 2014. Kynningarbæklingur um starfsáætlun USK 2017 verður gefinn út á netinu. Unnið verður markvisst að innleiðingu gildanna sem sviðið setur í öndvegi: samvinna, hófsemd, kraftur og vinsemd.

Landupplýsingar

Þróaðar verða aðferðir til að greina gæði og öryggi göngu- og hjólaleiða, aðgengi að ýmsum stöðum og fjarlægðir á milli staða. Verkefnið verður unnið í samráði við samgöngudeild. Haldið verður áfram vinnu við lagfæringar á skráningum lóða í Landskrá fasteigna. Farið verður í kortlagningu gististaða í Reykjavík og birtingu upplýsinga í sjám. Skoðaðir verða einnig möguleikar á að skrá í LUKR alla aðra leyfisskylda starfsemi í borginni og hafa þessar upplýsingar aðgengilegar í Borgarvefsjánni. Áfram verða þróaðar nýjar lausnir til að safna rauntímagögnum beint í spjaldtölvur og snjallsíma. Farið verður í samvinnu við Strætó í skráningu akstursleiða í LUKR og birtingu í Borgarvefsjánni. Unnið verður áfram markvisst úr fortíðarvanda sem tengist framkvæmd lóðamarkabreytinga. Hnitsetning eldri lóða mun halda áfram eins og vinna við gerð heildarskrár yfir lóðir í borginni með upplýsingum um eignarhald lóða og stöðu lóðaleigusamninga. Ástand fastmerkja og hæðamerkja í borginni verður yfirfarið. Skoðaðir verða möguleikar á nýtingu gagnagrunna LUKR í Smart City verkefninu. Þróaðar verða aðferðir til að birta á vefnum og vakta reglulega stöðu uppbyggingar íbúðarhúsnæðis í borginni.

Mannauðsmál

Miðlæg fræðsla miðar að því að styðja við og efla hæfni starfsfólks og auka vellíðan í starfi. Góð samskipti á vinnustað stuðla að aukinni starfsánægju og eru grundvöllur þess að fólki líði vel í vinnunni. Áfram verður unnið með niðurstöður síðustu viðhorfskönnunar og áhersla lögð á að greina þætti sem hafa áhrif á streitu og álag. Farið verður í tilraunaverkefni um styttingu vinnuvikunnar á hverfa- og verkbækistöðvum þar sem álag ásamt veikindafjarvistum mælist hvað hæst. Stuðla að fræðslu og upplýstri umræðu um sjálfbærni, hvetja starfsfólk til að tileinka sér vistvæna ferðamáta og efla samvinnu sem m.a. bætir upplýsingaflæði og hagkvæmni.

Skrifstofa sviðsstjóra

Innleiðingu á gæðastjórnunarkerfinu ISO 9001 verður haldið áfram hjá starfseiningum USK og er stefnt að því að embætti skipulagsfulltrúa verði vottað árið 2017. Jafnframt því að þróa og vinna við öryggismál á sviðinu verður haldið áfram í samræmi við öryggisstjórnunarkerfið OHSAS 18001. Að lokum verður haldið áfram að vinna við undirbúning og innleiðingu á nýju kerfi fyrir utanumhald fyrir rekstrar- og gæðahandbók sviðsins. Vinnu við umhverfisstjórnunarkerfið ISO14001 verður

haldið áfram og græna bókhaldið verður endurskoðað í takt við stefnu borgarinnar um kolefnishlutleysi. Áfram verður unnið að bættri stjórnsýslu og verkferlum við úrlausnir stjórnsýslu- og lögfræðimála.

Skrifstofa umhverfisgæða

Meginähersla skrifstofu umhverfisgæða árið 2017 verður að hrinda í framkvæmd þeim stefnum og aðgerðaáætlun sem samþykktar hafa verið á starfsviði skrifstofunnar m.a. trjáræktarstefnu, leiksvæðastefnu, stefnu um líffræðilegan fjölbreytileika, aðgerðaáætlun í úrgangsmálum og tillögum starfshóps um Vinnuskóla Reykjavíkur.

Náttúra og garðar

Fylgt verður eftir og útfærðar forsagnir og áætlanir fyrir aukna trjárækt og líffræðilega fjölbreytni á slegnum svæðum í samvinnu við skrifstofu reksturs og umhirðu. Einnig verður haldið áfram með forsagnir og tillögur um forgangsröðun á endurnýjun trjábelta. Unnið verður að því að auka tækifæri til borgarbúskaps og skoðuð framsetning tækifæra á borgarbúskap í hverfisskipulagi í samvinnu við skipulagsfulltrúa. Gerðar verða forsagnir og áætlanir um endurnýjun og viðhald leiksvæða í samvinnu við deild opinna svæða. Lögð verður áhersla á fræðslu um náttúru Reykjavíkur og horft til tækifæra í að efla þátttöku borgarbúa í aðgerðum á sviði náttúruverndar. Kortlagningu og aðgerðum gegn ágengum plöntutegundum í borgarlandinu verður haldið áfram. Kannaðir verða möguleikar á endurheimt votlendis og unnar aðgerðaáætlanir um endurheimt votlendis í Úlfarsárdal. Horft verður til úrlausna við verndun og aukningu líffræðilegrar fjölbreytni við gerð deiliskipulags og hverfisskipulags. Unnið verður að innleiðingu aðgerðaáætlunar vegna stefnu um líffræðilega fjölbreytni. Fuglalíf Tjarnarinnar verður eflt, bæði með aðgerðum í Vatnsmýri og í Tjörninni og rannsóknum á lífríkinu haldið áfram. Fylgst verður með kanínum i borgarlandinu og metin þörf á aðgerðum vegna fjölda þeirra. Hjá meindýravörnum verður farið yfir verklag vegna handsömunar katta. Náttúra og garðar lét í samvinnu við Rannsóknarstöð skógræktar á Mógilsá taka saman gögn um kolefnisbindingu trjágróðurs bæði í skóglendum og innan þéttbýlis. Til stendur að rýna og uppfæra þessi gögn. Einnig hefur verið unnið að því meta hvort auka megi kolefnisbindingu með því að endurheimta votlendi í Úlfarsárdal.

Í Grasagarðinum verður áfram haldið úti öflugri fræðslustarfsemi og verður meiri áhersla lögð á að sinna grunnskólum. Unnið verður að eðlilegri endurnýjun safngripa í öðrum safndeildum og stutt við framkvæmdir í garðinum m.a. endurbótum í og við garðskálann. Koma þarf málefnum Fyssu og Laugatungu í farveg.

Unnið verður úr tillögum starfshóps um starfsemi Vinnuskólans, m.a. um að skipa stýrihóp til að móta stefnu skólans. Stefnt að því að efla samstarf með samráðshópi SFS, ÍTR og USK. Skilgreina betur grundvöll vinnuskólaliða og skýra reglur í samstarfi við ÍTR. Skoða fræðslumál skólans, t.d. að auka fræðslu um réttindi og skyldur á vinnumarkaði gjarnan í samstarfi við SFS, SA og stéttarfélögin

Umhverfis- og úrgangsstjórnun

Borgarbúar verða hvattir til að flokka plast og pappír og skila til endurvinnslu m.a. með því að upplýsa enn frekar um fjárhagslegan ávinning heimila við að lágmarka magn blandaðs úrgangs. Vitundarvakningu um lágmörkun notkunar burðarpoka úr plasti og annarra einnota umbúða verður hrundið af stað með margskonar aðgerðum og áhersla lögð á að koma í veg fyrir myndun úrgangs. Íbúar verða hvattir til að lágmarka fjölpóst. Aðgengi verður aukið að upplýsingum um skilaleiðir fyrir endurnýtanlegan úrgang bæði fyrir íbúa og rekstaraðila með áherslu á að úrgangur sé auðlind en ekki rusl. Skil á lyfjaúrgangi verða kynnt sérstaklega og unnið að því að gera móttöku slíks úrgangs aðgengilegri. Einnig verður heimajarðgerð sérstaklega kynnt fyrir íbúum og farið verður af stað með tilraunaverkefni um söfnun á nytjahlutum frá íbúum. Áfram verður unnið að uppbyggingu grenndarstöðva s.s. með því að fjölga stöðvum þar sem hægt er að skila gleri. Niðurgröfnum grenndarstöðvum verður komið fyrir á fjölförnum stöðum þar sem byggð er hvað þéttust og landrými takmarkað. Úrgangsflokkun verður komið fyrir á fleiri almenningssvæðum í borgarlandinu. Aðgengi að úrgangsílátum verður bætt í samstarfi við íbúa til að tryggja heimilum betri og ódýrari þjónustu. Haldið verður áfram að vinna að því verkefni að draga úr matarsóun.

Framkvæmdir og viðhald

Umhverfis- og skipulagssvið hefur tekið upp vistvænar áherslur við hönnun og framkvæmdir mannvirkja og notar til þess umhverfisvottunarkerfið BREEAM, en hluti af því kerfi er að gera vistferils- og líftímakostnaðargreiningu (LCA og LCC) mannvirkja áður en framkvæmdir hefjast. Eins og áður leggur skrifstofan mikla áherslu á að gott verklag sé viðhaft við áætlanagerð og framkvæmdir á vegum sviðsins. Upplýsingagjöf og kynningar varðandi framkvæmdir eru skilmerkilega fram settar.Fagleg vinnubrögð eru ávallt viðhöfð við undirbúning, hönnun og framkvæmd verkefna og hagkvæmni gætt.

Áætlun um endurgerð grunnskólalóða gerir ráð fyrir að 150 milljónum verði varið árlega til málaflokksins, en á þessu ári (2016) lauk endurgerð lóða Öldusels- og Breiðagerðisskóla.

Bygging miðstöðvar skóla, menningar og íþrótta í Úlfarsárdal er í fullum gangi og er vinna við annan áfanga hafin, en fyrsta áfanga verkefnisins lauk í haustbyrjun. Einnig er vinna við viðbyggingu og endurbætur á Klettaskóla samkvæmt áætlun og hafnar eru framkvæmdir við stækkun Vesturbæjarskóla. Uppsteypu á viðbyggingu og útilaug við Sundhöll Reykjavíkur er lokið og gert ráð fyrir að framkvæmdinni verði að fullu lokið síðla árs 2017. Unnið er að hönnun breytinga á gatnamótum Geirsgötu og Lækjargötu í tengslum við áframhaldandi uppbyggingu á Hörpureitum og gatnaframkvæmdir á Hlíðarendasvæði eru í fullum gangi. Fé til viðhalds gatna var aukið einkum til endurnýjunar malbiksyfirlagna og malbikunar yfir eldri slitlög. Unnið verður áfram að bættu verklagi við undirbúning fyrir framkvæmdir á vegum borgarinnar. Öll verkefni verða unnin í nýjum verkefnavef sem sviðið er að innleiða, PIAB, í samvinnu við verkefnastofu sviðsins.

Rekstur og umhirða borgarlands

Hreinsun borgarlandsins verður skipulögð með það að markmiði að auka skilvirkni. Haldið verður áfram með athugun á nýrri saltgeymslu fyrir Reykjavík í samvinnu við Vegagerðina og nágrannasveitarfélög. Einnig er stefnt að skoða aukna samvinnu við Vegagerðina og nágrannasveitarfélögin í sambærilegum verkefnum t.d. vetrarþjónustu og hreinsun. Stefnt er á að ljúka vinnu við alútboð nýrrar hverfastöðvar vestur við Fiskislóð og að hefja framkvæmdir við nýbygginguna og frágang útisvæðis. Að sama skapi verði boðið út og hafnar framkvæmdir við millibyggingu hverfastöðvar austur ásamt frágangi við útisvæði og því byggingaverkefni lokið. Þar með verður lokið við að sameina hverfastöðvar í tvær megin starfsstöðvar fyrir austur og vesturhluta borgarinnar sem var markmiðið þegar umhverfis- og skipulagssvið var stofnað í upphafi árs 2013. Lokið verður við breytingar á verklagi við útgáfu afnotaleyfa og eftirlitið styrkt að sama skapi. Haldið verður áfram með athugun á því að flytja Ræktunarstöð Reykjavíkur til skrifstofu umhverfisgæða. Lögð verður áhersla á að auka enn frekar samstarf við aðrar skrifstofur og deildir, bæði innan og utan sviðsins. Haldið áfram að setja upp ruslastampa á völdum stöðum til flokkunar.

Heilbrigðiseftirlit

Á árinu 2017 verður unnið skv. eftirlitsáætlun ársins eins og venja er. Forgangsröðunin er hugsuð út frá almannaheillum með áherslu á reglubundið eftirlit og eftirfylgni í fyrirtækjum miðað við áhættuflokkun. Áætlað er að farið verði í um 4000 eftirlitsferðir og sinnt verði kringum 1000 kvörtunum sem hafa aukist milli ára. Verkefni sem unnin verða á landsvísu eru þess fyrir utan: endurskoðun áhættugreiningar ýmissa fyrirtækjaflokka og samræmdra starfsleyfisskilyrða, hávaði í umhverfi barna, geymsluþolsmerkingar matvæla, upplýsingar um ofnæmis- og óþolsvalda í matvælum og leiðbeiningar unnar um eftirlit með aukefnum í matvælum. Áætlað er að eitt af mikilvægustu verkum ársins verði aðkoma að endurskoðun laga nr. 7/1998 um hollustuhætti og mengunarvarnir hvað varðar framtíðarfyrirkomulag heilbrigðiseftirlits á Íslandi

Skipulag, byggingar, borgarhönnun

Skipulagsfulltrúi

Vinna við gerð hverfisskipulags heldur áfram árið 2017 samkvæmt verkefnisáætlun og að loknu samráðs-og upplýsingaferli með borgarbúum er gert ráð fyrir að senda fyrstu hverfisskipulagsáætlanirnar í formlegt auglýsinga- og kynningarferli á fyrri hluta ársins. Mikil vinna mun tengjast fjölmörgum skipulags- og hugmyndasamkeppnum sem ýmist eru í

gangi eða í bígerð þar sem áherslan í öllum skipulagsáætlunum er á sjálfbærni og visthæfi byggðar. Þessar áherslur munu endurspeglast í fjölda nýrra deiliskipulagsáætlana í samræmi við uppbygginga- og húsnæðisstefnu borgarinnar. Stærstu verkefnin verða við Elliðaárvog, Úlfarsárdal, Gufunes, Skerjafjörð, Skeifuna og í og við samgöngu og þróunarás borgarinnar sem liggur eftir Laugavegi, Suðurlandsbraut yfir Elliðaárósa upp Stórhöfða og í átt að Keldum. Stefnt er að öflugri útgáfu á vegum skipulagsfulltrúa á árinu 2017 og er áætlað að upplýsingaritið Borgarsýn komi út að fjórum sinnum á árinu þar sem fjallað er um það sem efst er á baugi á sviði skipulagsmála. Að auki mun embættið leggja enn frekari áherslu á útgáfu- og kynningarmál sem lið í að efla umræðu um skipulagsmál í borginni ásamt því að gefa út formleg umhverfisvísa fyrir skipulagsgerð sem þróaðir voru í upphafi vinnu við gerð hverfisskipulags. Innleiðing verkefnastofu PIAB og gæðastjórnunarkerfis ISO9001 er einnig á dagskrá embættisins.

Byggingarfulltrúi

Haldið verður áfram að skoða yfirferð umsóknargagna um byggingarleyfi og umsagnir sem þeim tengjast með hagræðingu og vandaða afgreiðslu í huga auk þess sem áfram mun verða leitast við að auka þekkingu innan embættisins til að koma til móts við kröfur sem lúta að gæðum við gerð mannvirkja og umhverfis. Skilmálaeftirlit byggingarfulltrúa mun verða aukið enn frekar til að knýja á um úrbætur á ásigkomulagi bygginga og umhverfi þeirra í samræmi við gögn og samþykktir auk eftirlits með fyrirkomulagi auglýsingaskilta og gáma í borgarlandinu. Vinna við að tryggja rétta skráningu fasteigna og flokkun íbúða sem notaðar eru fyrir gistiaðstöðu mun halda áfram á árinu 2017.

Nauðsynlegt er að leita leiða til halda áfram vinnu við að færa fundargerðir byggingarnefnda á tölvutækt form til að tryggja varðveislu þeirra, betri aðgang og færa teikningar embættisins á tölvutækt form og gera aðgengilegar á teikningavef.

Samgöngur og borgarhönnun

Á árinu 2017 verður áfram unnið að framgangi samgöngumála í samræmi við stefnumörkun Reykjavíkurborgar. Hlutfall gangandi, hjólandi og almenningssamgangna í ferðum fólks innan borgarinnar verður aukið á árinu. Torg í biðstöðu, sumargötur og endurhönnun göturýmis og torga í miðborginni verða helstu verkefnin á sviði borgarhönnunar. Hjólastígar verða lagðir í samræmi við hjólreiðaáætlun og hjólastæðum í Reykjavík fjölgað, auk þess sem nýjar merkingar á göngu- og hjólastígum verða settar upp. Forgangur Strætó í borginni verður aukinn með framkvæmdum við forgangsakreinar og hugað sérstaklega að biðskýlum og aðkomu að þeim. Áfram verður unnið að bættum umferðarljósastýringum og forgangi neyðarumferðar og strætisvagna á ljósastýrðum gatnamótum. Í samvinnu við önnur sveitarfélög á höfuðborgarsvæðinu verður unnið að heildaryfirferð á leiðakerfi almenningssamgangna og skipulagi Borgarlínunnar, nýs hágæðakerfis almenningssamgangna. Unnar verða tillögur að útfærslu og uppbyggingu á þróunarás Reykjavíkur þar sem Borgarlínan verður hryggjarstykkið. Stutt verður við aðgerðir sem hraða rafbílavæðingu. Í samvinnu við Vegagerðina verður unnin greining á umferðarástandi á stofnvegakerfinu, deiliskipulagi fyrir þjóðveg eitt á Kjalarnesi og fleiri verkefnum. Aðgengi fyrir fatlað fólk verður bætt í miðborginni. Umferðarskipulag Kvosar verður endurskoðað, gatnamót Geirsgötu og Kalkofnsvegar færð og umferð á Austurhafnarlóð breytt. Hugað verður sérstaklega að umferð vegna ferðamennsku í borginni. Umferðaröryggismál verða sem fyrr til stöðugrar skoðunar. Áfram er lögð áhersla á öryggi á gönguleiðum skólabarna. Styrkir til úrbóta í hljóðvistarmálum eru til meðferðar og unnið að hönnun hljóðvarna við stærstu umferðaræðar.

Bílastæðasjóður

Verulegar breytingar standa til í rekstrarumhverfi Bílastæðasjóðs en verið er að sameina allan rekstur sjóðsins við rekstur umhverfis– og samgöngusvið. Þeim tekjum sem aflað er með heimild í umferðalögum verður þó haldið sér og nýttar til að gera og reka bifreiðastæði og bílageymslur. Þá verða húseignir sjóðsins fluttar til Skrifstofu eigna og atvinnuþróunar en þó aðgreindar frá öðrum eignum. Umræða hefur verið um að til standi að endurskoða umferðalögin m.a. heimildir sveitafélaga til að innheimta stöðvunarbrotagjöld. Hvort endurskoðun laganna mun hafa áhrif á rekstrarumhverfi sjóðsins kemur væntanlega í ljós þegar þeirri vinnu lýkur.

Megináherslur árið 2017 felast í því að halda áfram að bæta þjónustu við viðskiptavini, þannig að auðvelt verður að greiða fyrir bílastæði með snjallsímum. Lítillega hefur dregið úr fjölda stöðubrotagjalda og er markmiðið að draga úr fjölda

gjaldanna, sérstaklega vegna bílastæða hreyfihamlaðra. Stefnt er að því að kynna betur hversu kostnaðarsamt það er að leggja ólöglega. Aukastöðugjald hefur ekki hækkað í 6 ár og stefnt að hækkun þeirra gjalda 1. janúar n.k. Þá hækkar önnur gjaldskrá um 3—10 % að jafnaði. Þá mun árið einkennast af stefnumótunarvinnu, þar sem unnið verður að sameiningu sjóðsins við USK sem og málefnum er varða gjaldskyld svæði og fjölgun gjaldskyldra bílastæða.

Til hefur staðið að fara í frekari byggingaframkvæmdir í miðborginni þar sem gert er ráð fyrir að Bílastæðasjóður taki þátt í og komi að byggingu bílakjallara ásamt öðrum eigendum lóða. Hafnar eru framkvæmdir við Austurbakka og mun Bílastæðasjóður væntanlega kaupa tæp 90 bílastæði í byrjun og eru samningar þar um á lokametrunum. Þá eru byggingar í Vesturbugt í útboðsferli en undir þeim stendur til að byggja bílakjallara. Þá verður dregið úr fjölgun gjaldmæla og fjárfest í rafrænum lausnum. Framtíðarsýnin er gjaldmælalaus gjaldsvæði.

LYKILTÖLUR OG HELSTU MAGNTÖLUR Í REKSTRI

	2013	2014	2015	Útk.spá 2016	Áætlun 2017
Heilbrigðiseftirlit Reykjavíkur					
Útgefin starfsleyfi	550	485	455	550	550
Tóbakssöluleyfi	35	57	55	30	30
Skráðir hundar	2.540	2.540	2.550	2650	2650
Fjöldi eftirlitsferða (- hundaeftirlit)	3.500	3.227	3.227	4500	4500
Fjöldi kvartana (- hundaeftirlit)	500	493	500	550	700
Svifryk (PM10) yfir heilsuverndarmörkum (dagar)	8	8	9	8	-
Gæði ómeðhöndlaðs neysluvatns (hlutfall gallaðra sýna)	0	2%	0%	0	0
Vatnsgæði strandsjávar: (Fjöldi sýna yfir umhverfismörk fyrir örverumengun í yfirborðsvatni)	10%	21,50%	5,20%	0	0
Náttúra og garðar					
Skráðir plöntueinstaklingar í Grasagarði	5.649	5.600	5.496	5.200	5.100
Þátttakendur í viðburðum og fræðslu Grasagarðsins	3.994	3.500	2.273	1.500	2.500
Nemendur í Vinnuskólanum	1.588	1.577	1425	1174	1173
Sorphirða við heimili					
Fjöldi íláta, blandað sorp [tunnuígildi]	36.081	35.000	33.413	33.500	33.750
Blandaður úrgangur [tonn]	19.308	18.085	18.402	18.000	18.000
Magn blandaðs úrgangs á íbúa [kg/íbúa]	159	149	151	150	149
Fjöldi blárra tunna [stk]	11.284	12.000	12.258	13.500	13.800
Pappír- og pappi í bláar tunnur [tonn]	2.384	3.300	3.267	3.500	3.700
Fjöldi grænna tuna (stk)	N/A	N/A	2.000	2.500	3.500
Plast í grænar tunnur (tonn)	N/A	N/A	50	200	250
Grenndarstöðvar					
Fjöldi grenndarstöðva	56	57	57	57	57
Pappír og pappi skilað á grenndarst. [tonn]	1.087	1000	1.200	1.300	1.400
Plast skilað á grenndarstöðvar [tonn]	41	70	100	140	150
Gleri skilað á grenndarstöðvar (tonn)	N/A	N/A	8	25	35
Endurvinnslustöðvar					
Fjöldi endurvinnslustöðva á höfuðborgarsvæðinu.	6	6	6	6	6
Móttekið magn úrgangs. [tonn]	33.318	35.000	36.000	43.200	44.000
Samgönguskrifstofa					
Umferðaróhöpp með meiðslum	247	266	258	245	233
Fjöldi umferðarljósa	125	125	124	122	122
Fjöldi gangbrautarljósa	35	35	35	36	36
Nagladekkjanotkun (hlutfall)	35	33	35	31	31
Lengd hjólaleiða (stígar, reinar, vísar) (km)	23	30	35	43	48
Sameiginlegir göngu- og hjólastígar (km)	775	778	802	786	760
Skipulagsmál					
Fjöldi kærðra mála	25	45	45	40	35
Fjöldi efnisúrskurða/ þar af vegna ársins	9.feb	18.apr	22.júl	20.jún	18/13
Frávísuð og staðfest mál	4	4	5	4	15
Ákvarðanir felldar úr gildi	1	0	2	2	3
Fjöldi mála á fundum skipulagsráðs	1.263	1.048	1.207	1.100	1.200
Skipulagsfulltrúi					
Fjöldi mála á afgreiðslufundum	1.532	1.848	1.988	1.850	1.950
Deiliskipulög auglýst í B-deild stj.tíðinda	69	98	94	80	95
Grenndarkynn. / þar af v. byggingarl.ums.	130/30	132/54	120/50	140/30	140/35

LYKILTÖLUR OG HELSTU MAGNTÖLUR Í REKSTRI, FRH

	2013	2014	2015	Útk.spá 2016	Áætlun 2017
Byggingarfulltrúi					
Samþykktir m3	663.996 (294.508 íbúðarh.)	530.661 (285.168 íbúarh.)	911.749	600.000	700.000
Byggðir m3 (lokið við)	222.309 (137.646 íbúðarh.)	275.214 (147.039 íbúðarh.)	451.244 (300.000 íbúðarh.)	500.000	500.000
Samþykktir m2	174.791 (91.572 íbúðarh.)	135.930 (86.807 íbúarh.)	235.055 (150.715 íbúðarh.)	150.000	200.000
Byggðir m2 (lokið við)	75.920 (42.203 íbúðarh.)	52.556 (38.709 íbúðarh.)	90.949 (26.799 íbúðarh.)	150.000	150.000
Fullgerðar íbúðir	353	271	388	500	600
Hafin smíði nýrra íbúða	614	597	926	500	600
Fjöldi úttekta	2.607	3.843	5.000	5.000	5.000
Yfirferð uppdrátta	21.036	27.397	27.500	27.000	27.000
Eignask.yfirl., yfirferð / samþykktir	267/203	277/233	298/211	300/200	300/200
Móttekin og afgreidd bréf vegna erinda	13.835	15.508	18.148	16.000	17.000
Fjöldi mála á afgreiðslufundum	2.950	3.392	3.352	3.300	3.400
Rekstur og umhirða					
Bekkir	1.550	1.508	1.160	1.166	1.166
Stampar	1.300	1.514	1.514	1.394	1.400
Sláttur - flatarmál (m2)	4.731.224	4.856.030	4.762.287	4.686.040	4.686.040
Sláttur – fjöldi sláttusvæða	9759	9.850	-	9.644	9.644
Hitakerfi - flatarmál (m2)	230.000	238.480	245.123	250.467	250.467
Ljósastaurar	22.522	22.972	21.934	22.059	22.059
Vetrarþ. gatna. ökulengd (km)	1027	1028	965	967	1000
Vetrarþ. gönguleiða (km)	800	773	798	806	810
Hreinsun gatna og gönguleiða - flatamál (m2)	5.254.400	5.311.595	6.600.000	6.567.162	6.567.162
Útgefin afnotaleyfi	800	820	804	851	998