



Reykjavíkurborg
Umhverfis- og skipulagssvið

Hjólreiðaáætlun Reykjavíkur 2015–2020

VERKEFNI NÆSTU MISSERA
- LÉTTUM UMFERÐINA 31. MARS 2017

HJÓLREIÐAÁÆTLUN REYKJAVÍKUR 2015-2020

Mælanleg markmið



1. Hærri hlutdeild hjólandi og gangandi



2. Fleiri aðskildir hjólastígar



3. Hjólastæði við alla grunnskóla



4. Hjólreiðar verði ekki ferðamáti einsleits hóps

HJÓLREIÐAÁÆTLUN REYKJAVÍKUR 2015-2020

Frákvæmdir og aðgerðir



1. Uppbygging hjólaleiða



2. Fjölgun hjólastæða



3. Auknar hjólreiðar barna og unglínga



4. Fjölgun þeirra sem hjóla til vinnu



5. Lítaðar lykilleiðir og merkingar við hnútpunkta



6. Hjólreiðar og almenningssamgöngur



7. Viðhald og vetrarþjónusta



8. Lýsing



9. Samstarf um lög og reglugerðir



10. Hjólaleigur – deilikerfi



11. Vinnustaðurinn Reykjavíkurborg

HJÓLREIÐAÁÆTLUN REYKJAVÍKUR 2015-2020

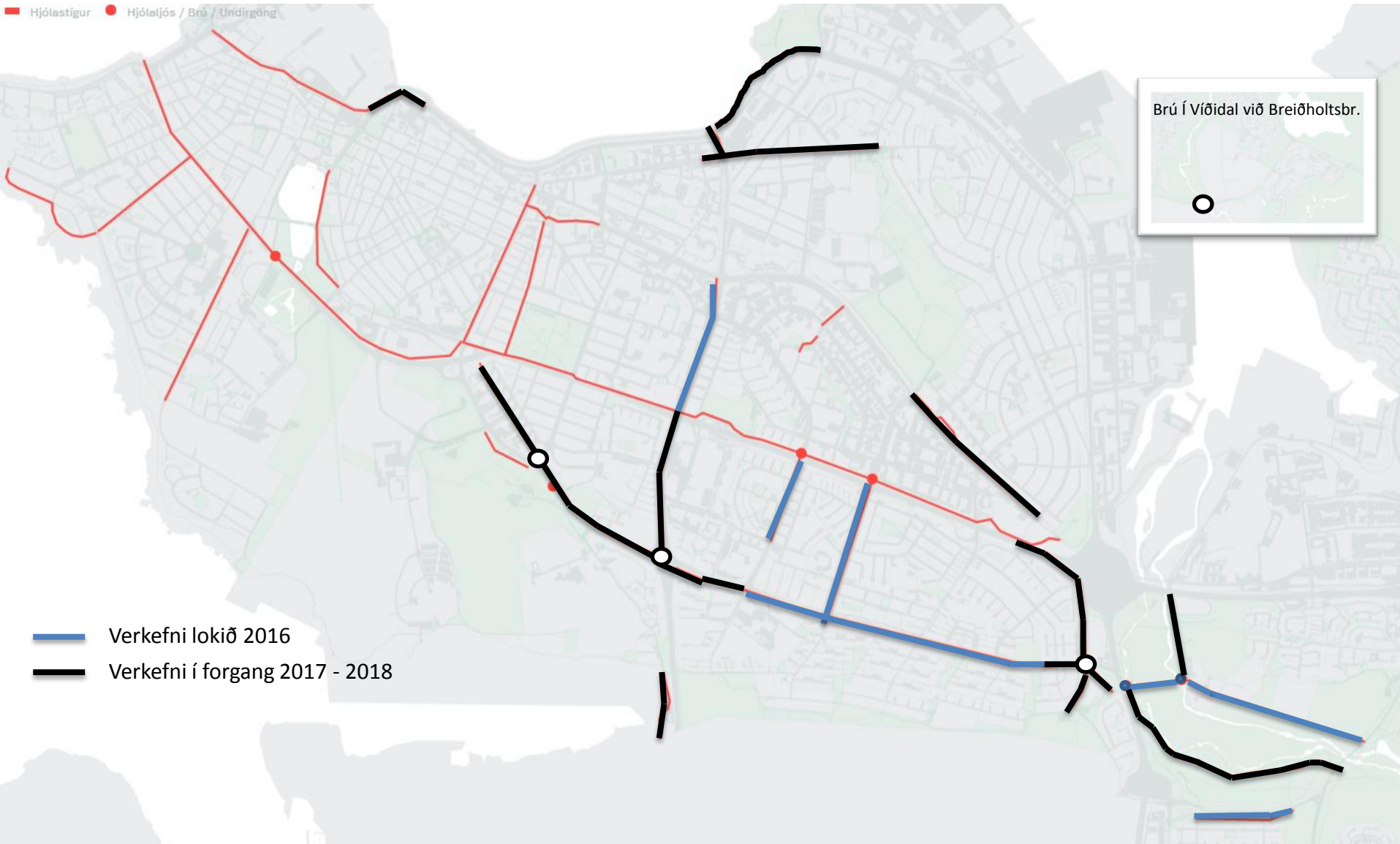
Uppbygging hjólaleiða

Á tímabilinu 2015–2020 er stefnt að uppbyggingu á um 30 km af hjólaleiðum. Lykilframkvæmdum sem stefnt er að á tímabilinu er lýst stuttlega hér fyrir neðan og einnig má sjá heildarkort yfir framkvæmdir við hjólaleiðir sem stefnt er að á tímabilinu.

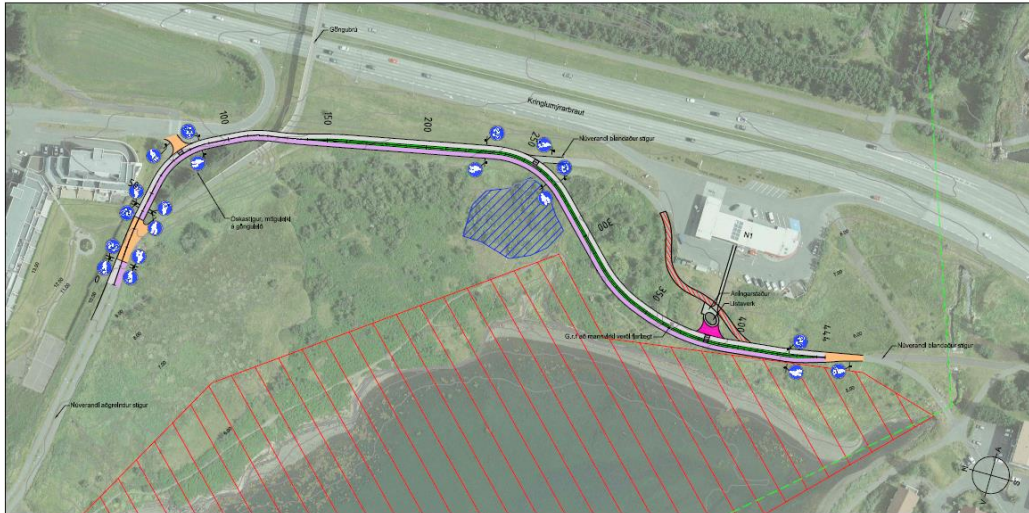
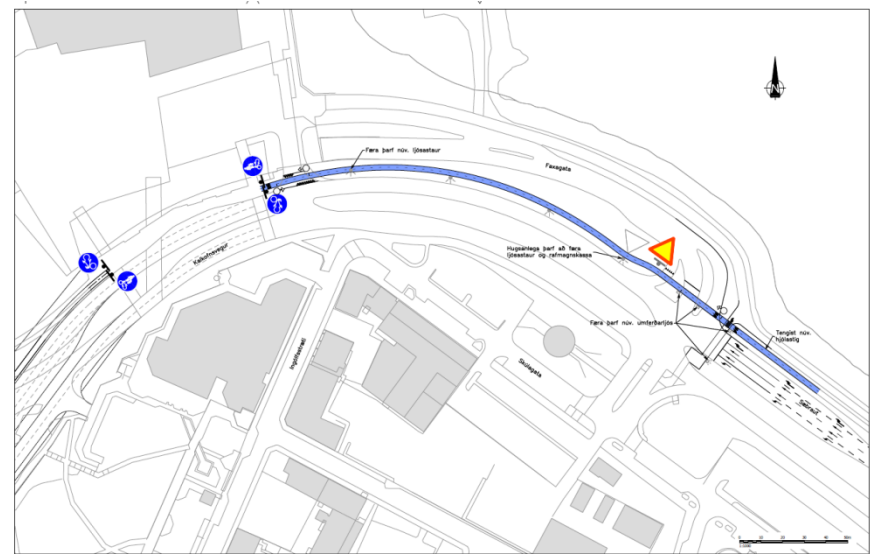
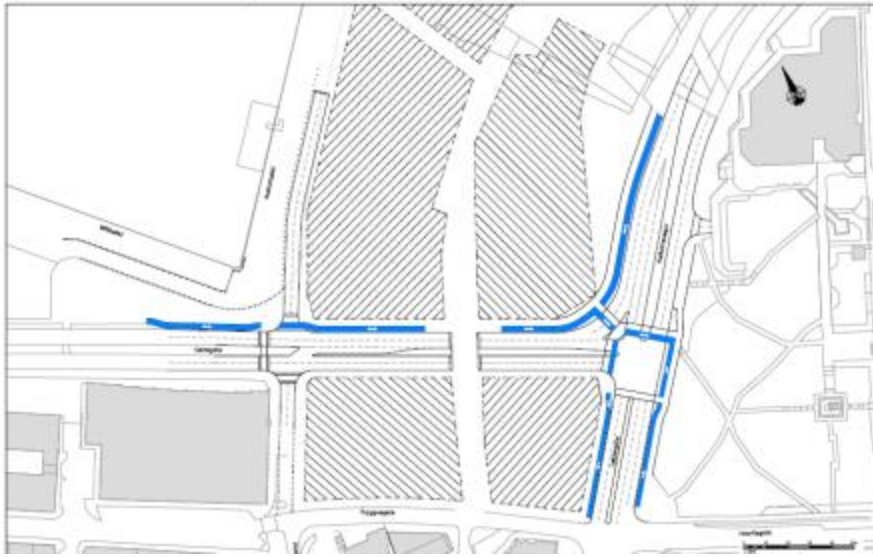


HJÓLREIÐAÁÆTLUN REYKJAVÍKUR 2015-2020

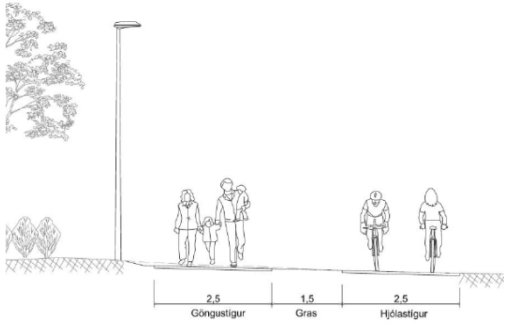
Framvinda og undirbúningur hjólaleiða



HJÓLASTÍGAR 2017



HJÓLASTÍGAR 2017

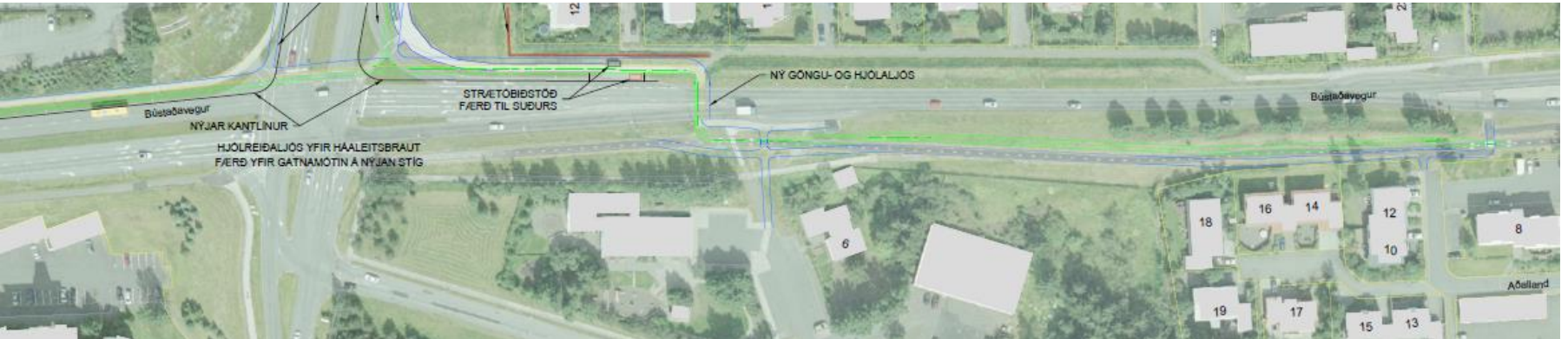
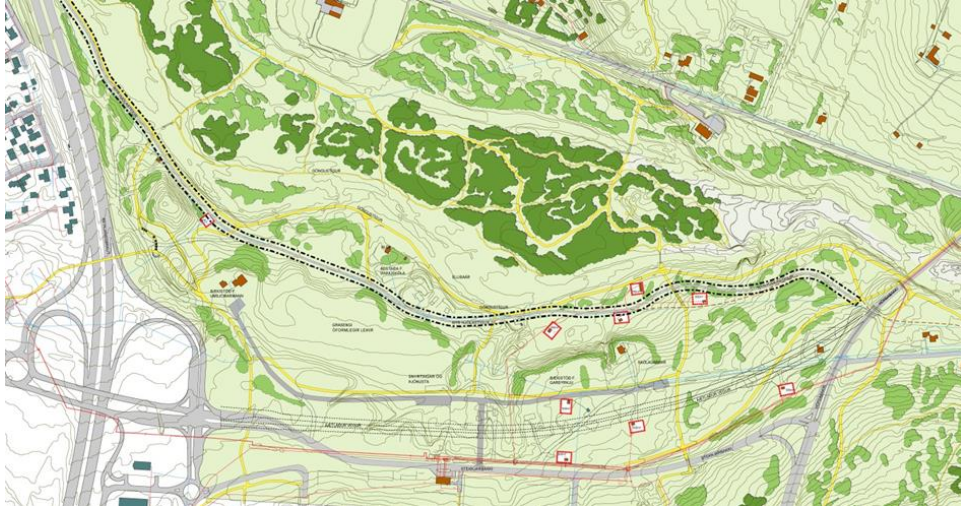


DEILISKIPULAG MIKLUBRAUTAR FRÁ RAUÐARÁRSTÍG AD LÖNGUHLÍÐ

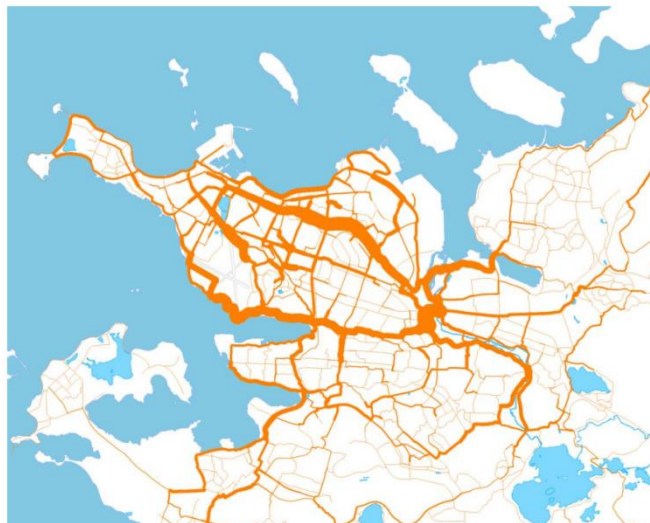


Deiliskipulaganna
gáðna deiliskipulags
Rauða hjólastígar
árgísta í B-ánda
20.11.2003

HJÓLASTÍGAR 2017



HJÓLREIÐAÁÆTLUN RVK. – EKKI BARA STÍGAR



Hönnun fyrir reiðhjól
Leiðbeiningar
Júní 2012

