



Reykjavík 13.01.2017

Borgarráð Reykjavíkur

Tjarnargötu 11  
101 Reykjavík

Hér með sendist útskrift úr gerðabók umhverfis- og skipulagsráðs frá 11. janúar 2017 varðandi eftirfarandi mál.


**Fossvogsdalur, stígar**

Lögð fram tillaga Landmótunar sf., dags. 12. desember 2016, að breytingu á deiliskipulagi Fossvogsdals fyrir hjóla- og göngustíga. Í breytingunni felst að skipulagsmörkum gildandi deiliskipulags er breytt í samræmi við mörk nýs deiliskipulags Fossvogsvegur, Vigdísarlunds þannig að skipulagssvæðið minnkar.

*Samþykkt að auglýsa framlagða tillögu, skv. 1. mgr. 41. gr. sbr. 1. mgr. 43. gr. skipulagslaga nr. 123/2010.*

*Vísað til borgarráðs.*

F.h. umhverfis- og skipulagssviðs

  
Björgvin Rafn Sigurðarson

Fylgiskjal: tillaga Landmótunar sf., dags. 12. desember 2016

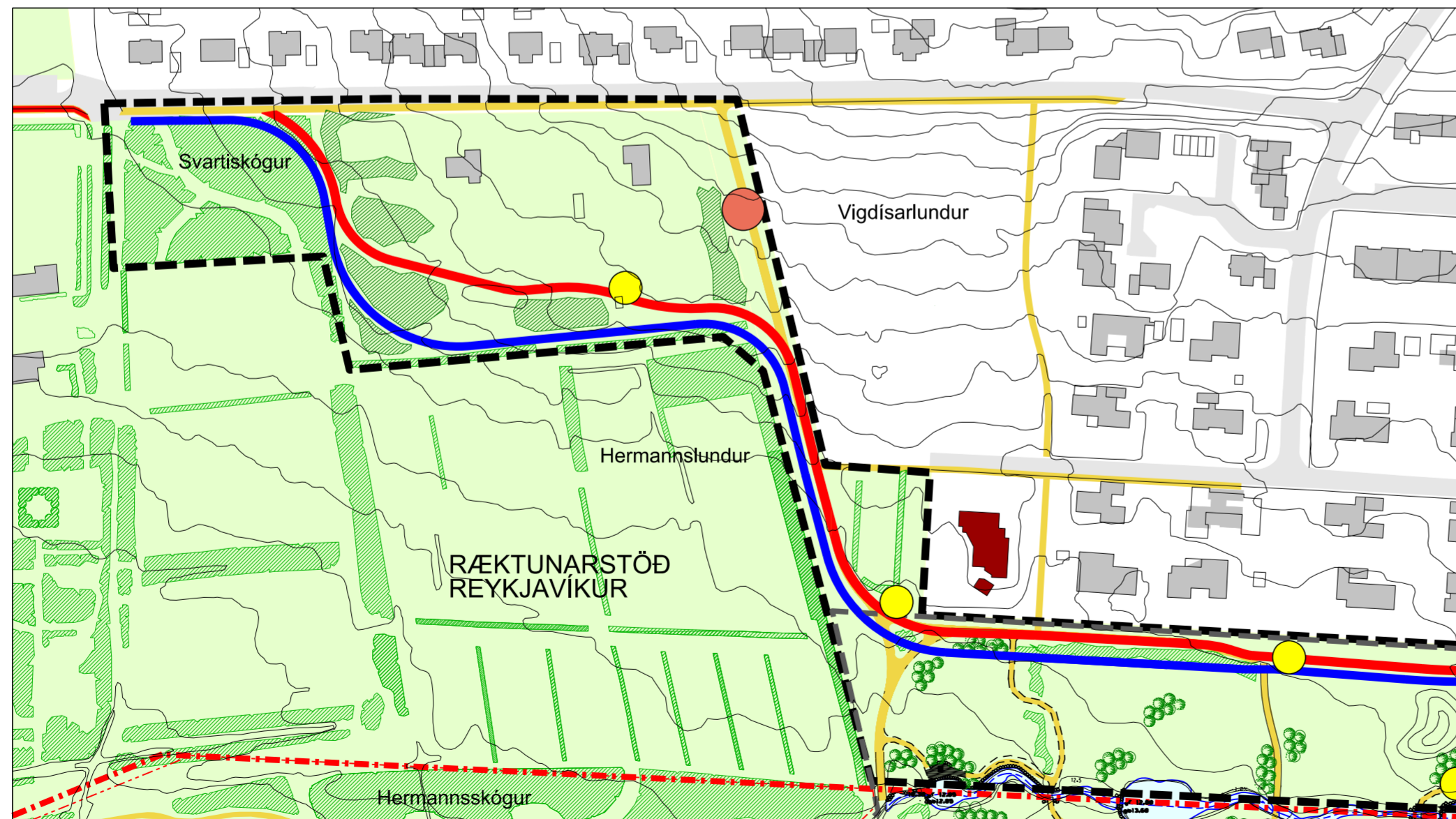
Óskað er eftir að þetta erindi ásamt, Fossvogsvegur (Vigdísarlundur) sem var samþykkt 12. desember 2016, verði tekið fyrir borgarráð 26. janúar 2017.



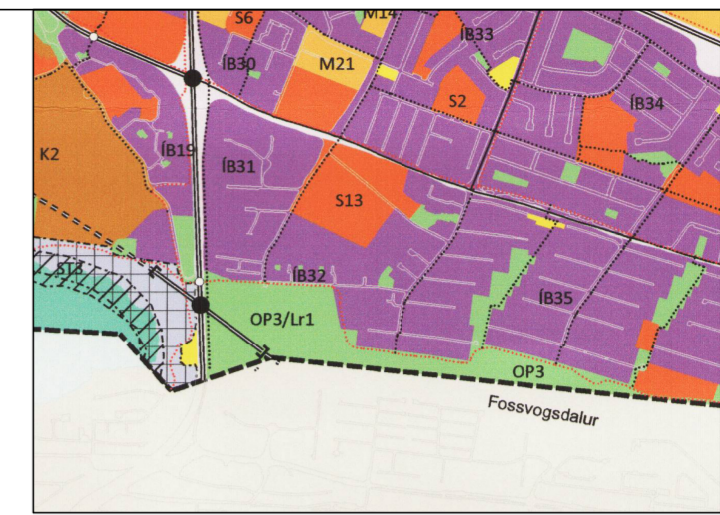
# FOSSVOGSDALUR STÍGAR BREYTING Á DEILISKIPULAGI



Samþykkt deiliskipulagsbreyting 02.09.11. Mkv 1:2.000.



Tillaga að breytingu á deiliskipulagi, mkv 1:2.000.



Aðalskipulag Reykjavíkur 2010-2030

- Afmörkun skipulagsvæðis
- Sveitarfélagsmörk
- Stofnstígur gangandi br. 3.0 m
- Stofnstígur hjólandi br. 2.5 m
- Aðrir stígar
- Gróður - afmörkun gróðursvæða er sýnt til skýringar og er ekki bindandi
- Núverandi áningastaður (bekkur ofl.)
- Tilfærsla á áningastað
- Fossvogslækur settur í rör

Deiliskipulagsbreyting þessi sem fengið hefur meðferð í samræmi við ákvæði 1. mgr. 43. gr. skipulagslaga nr. 123/2010 var samþykkt

í \_\_\_\_\_  
þann \_\_\_\_\_ 20\_\_ og í

þann \_\_\_\_\_ 20\_\_.

Tillagan var auglýst frá \_\_\_\_\_ 20\_\_ með athugasemdafresti til \_\_\_\_\_ 20\_\_.

Auglýsing um gildistöku breytingarinnar var birt í B-deild Stjórnartíðinda þann \_\_\_\_\_ 20\_\_.

Gerð er breyting á deiliskipulagi Fossvogsdals fyrir hjóla og göngustíga sem samþykkt var í Borgarráði Reykjavíkur þann 18. júní 2009 með síðari breytingum samþykktar voru á embættisfundi skipulagsstjóra 2. sept. 2011.

Breytingin felur í sér að skipulagsmörkum deiliskipulagsins er breytt í samræmi við mörk deiliskipulag Vigdísarlundar þannig að skipulagsvæðið minnkar og nær skipulagið ekki yfir Vigdísarlund. Legu stígs sem flokkast sem aðrir stígar og liggur upp á Fossvogsvæg er breytt lítillega. Einnig er tekin út landnotkunin deiliskipulagi frestað.

Að öðru leyti gilda skilmálar í gildandi skipulagi.

12.12.2016 Skýringsmörk, ferill og stíg  
07.07.2011 Skýr 48 Arland  
BR, DAGS, BREYTING REKNI, TEKN.



Umhverfis- og skipulagssvið  
Borgartúni 12 - 14, S-111 1111

LANDMÖTUN • HAMBORG 12 • 200 KÓPAVOGUR • SÍM: 575 5300 • NETFANG: landmotun@landmotun.is  
FOSSVOGSDALUR - DEILISKIPULAG  
TILLAGA AÐ SKIPULAGSMÖRKUM VIÐ VIGDÍSARLUND

DEILISKIPULAG -  
TILLAGA AÐ BREYTINGU

SKIPULAGSYPL, AEK  
TEKNAÐMÓ  
SAMBYKKT  
KT.  
KÓPAVOGUR dags. 12.12.2016  
VERKNR. TEKNI. NR. BR.  
0000-DU1605 D-01 B

