



Reykjavík 25.08.2016

Borgarráð Reykjavíkur

Tjarnargötu 11  
101 Reykjavík

Hér með sendist útskrift úr gerðabók umhverfis- og skipulagsráðs frá 24. ágúst 2016 varðandi eftirfarandi mál.

**Fossaleynir 1, Egilshöll**

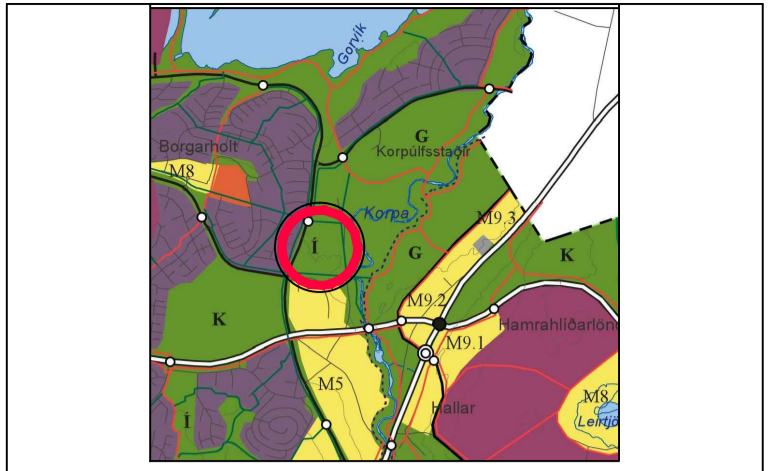
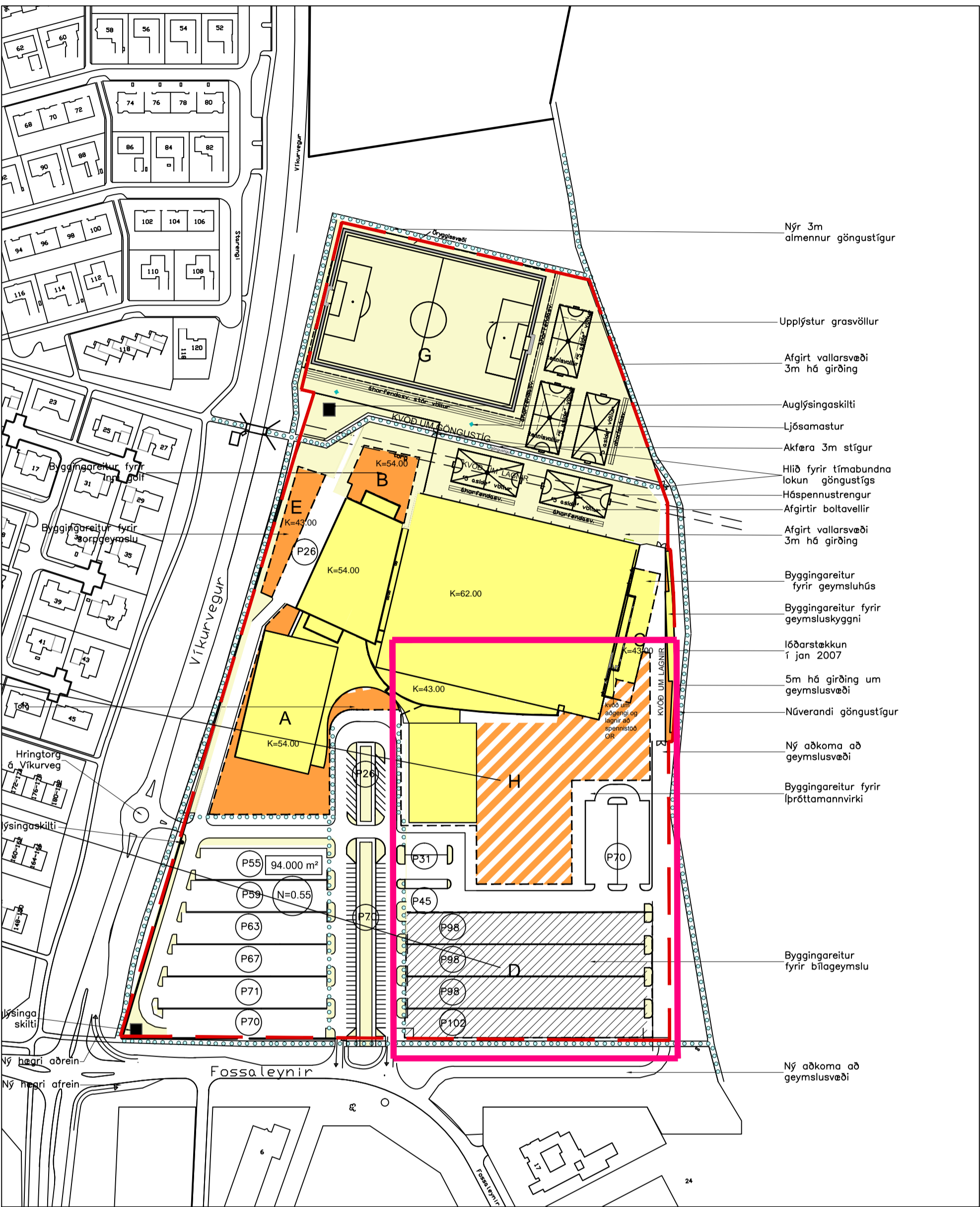
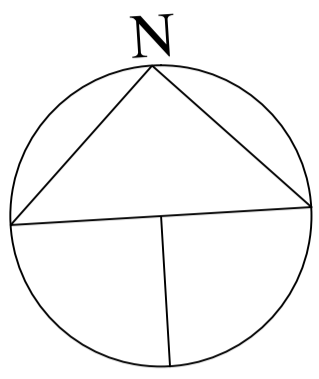
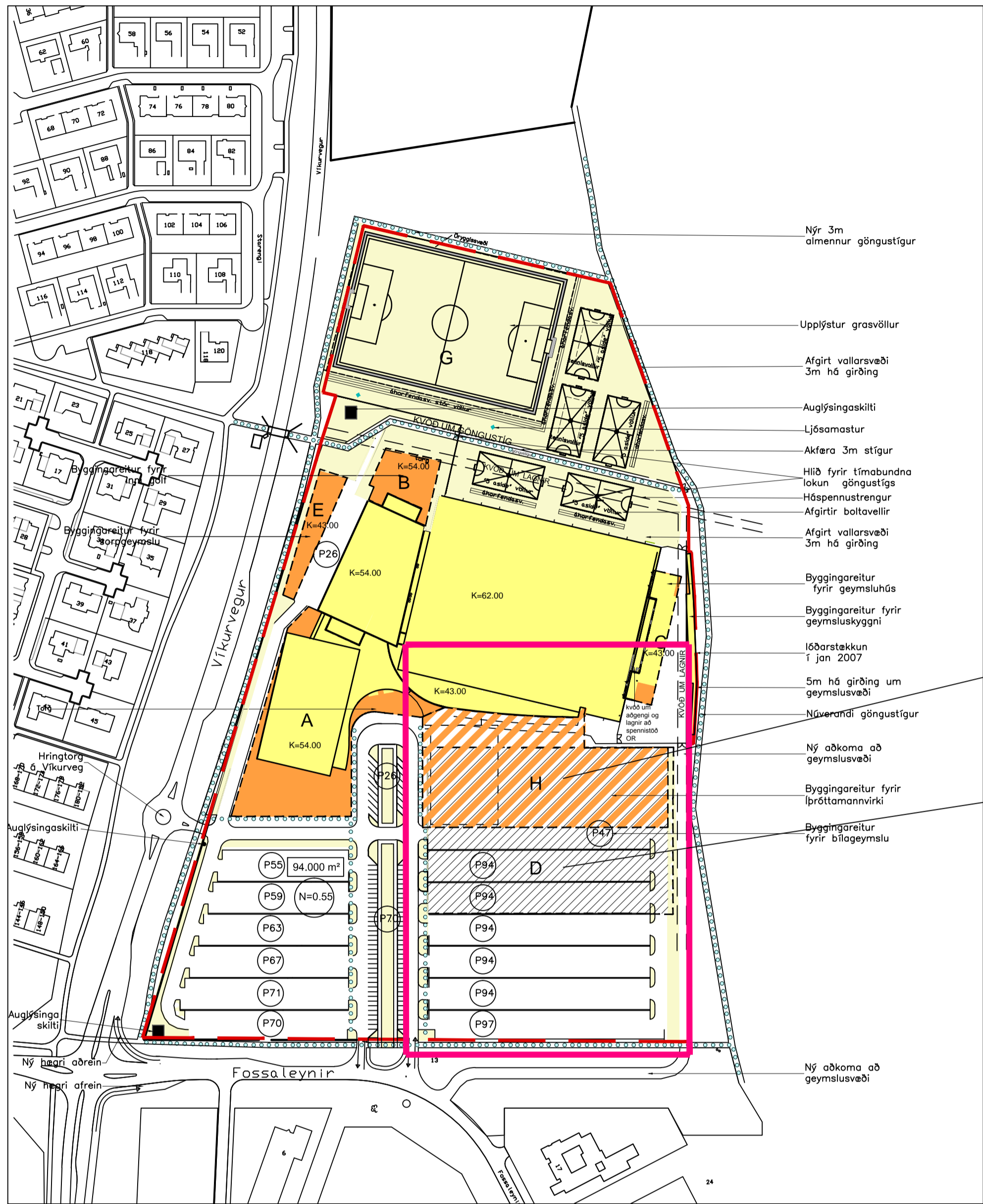
Lögð fram umsókn Alark, mótt. 30. júní 2016, varðandi breytingu á deiliskipulagi vegna lóðar nr. 1 við Fossaleynir, Egilshöll. Sótt er um breytingu á byggingareitum og byggingamagni á reitum D og H. Vegna fyrirhugaðs stærra handboltahúss er sótt um leyfi til að breyta lögun byggingareits H og auka byggingamagn um 3000 m<sup>2</sup>. Sótt um leyfi til að færa byggingareit D fyrir bílgeymsluhús, til suðurs á lóð, skv. uppdráttum, dags. 17. júní 2016.

*Samþykkt að auglýsa framlagða tillögu, skv. 1. mgr. 41. gr. sbr. 1. mgr. 43. gr. skipulagslaga nr. 123/2010.  
Vísað til borgarráðs.*

F.h. umhverfis- og skipulagssviðs

Erna Hrönn Geirsdóttir

Fylgiskjöl: uppdrættir dags. 17. júní 2016



STADSETNING

Labels and descriptions for building features such as 'Nýr 3m almennur göngustígur', 'Uppfástur grasvöllur', 'Afgirt vallarsvæði 3m há girðing', 'Auglýsingaskilti', 'Ljósomastur', 'Akfæra 3m stígur', 'Hlið fyrir tímabundna lokun göngustígs', 'Háspennustrengur', 'Afgirtur boltavallir', 'Afgirt vallarsvæði 3m há girðing', 'Byggingareitur fyrir geymsluhúss', 'Byggingareitur fyrir geymsluskýggi', 'Íbúðarstækkun í jan. 2007', '5m há girðing um geymslusvæði', 'Núverandi göngustígur', 'Ný aðkoma að geymslusvæði', 'Byggingareitur fyrir íþróttamannvirkni', 'Byggingareitur fyrir bílageymslu', 'Ný aðkoma að geymslusvæði'.

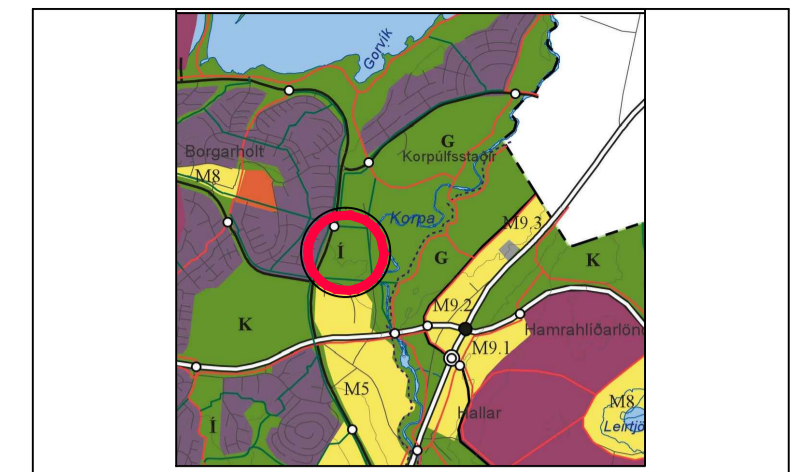
Labels and descriptions for building features such as 'Nýr 3m almennur göngustígur', 'Uppfástur grasvöllur', 'Afgirt vallarsvæði 3m há girðing', 'Auglýsingaskilti', 'Ljósomastur', 'Akfæra 3m stígur', 'Hlið fyrir tímabundna lokun göngustígs', 'Háspennustrengur', 'Afgirtur boltavallir', 'Afgirt vallarsvæði 3m há girðing', 'Byggingareitur fyrir geymsluhúss', 'Byggingareitur fyrir geymsluskýggi', 'Íbúðarstækkun í jan. 2007', '5m há girðing um geymslusvæði', 'Núverandi göngustígur', 'Ný aðkoma að geymslusvæði', 'Byggingareitur fyrir íþróttamannvirkni', 'Byggingareitur fyrir bílageymslu', 'Ný aðkoma að geymslusvæði'.

DEILISKIPULAGSBREYTING 6 Greinargerð. Breyting frá gildandi skipulagi, sbr. uppráttur þessi dags. 17.06.2016, felst í eftirtöldum breytingum: Byggingareitur H. Fimleikahúss hefur þegar verið byggt á byggingareit H. Vegna áforma um stærra handboltahúss er lögum og stærð byggingareits ný breytt. Ennfremur er gert ráð fyrir að lengja saman og samnita suður- og austurhúss. Hámarks byggingarmagn á reit H stækkar úr 4000 m2 í 7000 m2. Þegar hafa verið byggðir 2300 m2. Hámarkshæð húss verður óbreytt 15m. Byggingareitur H stækkar úr 7300 m2 í 9500 m2. Byggingareitur D. Byggingareitur fyrir hálfvínurgrafna opna bílageymslu færast sunnar á lóð og er nú 9000 m2. Gert er ráð fyrir allt að 400 bílastæðum undir þaki + 400 í þaki. Lóð Fossaleyni 1 er 94.000 m2 með leyfilegt nýtingarhlutfalli 0,55 eða 51.500m2 í A-rými. Leyfilegt byggingarmagn lóðar samkvæmt skipulagi fer úr 41.500 m2 í 44.500 m2 A-rými + 9000 m2 í B-rými opinna bílageymslu. A-rými = 44.500 m2 B-rými = 10.000 m2 C-rými = 1.000 m2 Nýtingarhlutfall A-rýmis = 0,47 Nýtingarhlutfall A+B+C rýmis = 0,59. Bilastæðum á lóð samkv. skipulagi fjólgar úr 1025 + 185 í bílageymslu= 1210 stæði. í 1050 + 400 í bílageymslu= 1450 stæði. Stæði pr m2 samkvæmt leyfilegu byggingarmagn var: 1 stæði pr. 34,3 m2 og verður 1 stæði pr. 30,1 m2.

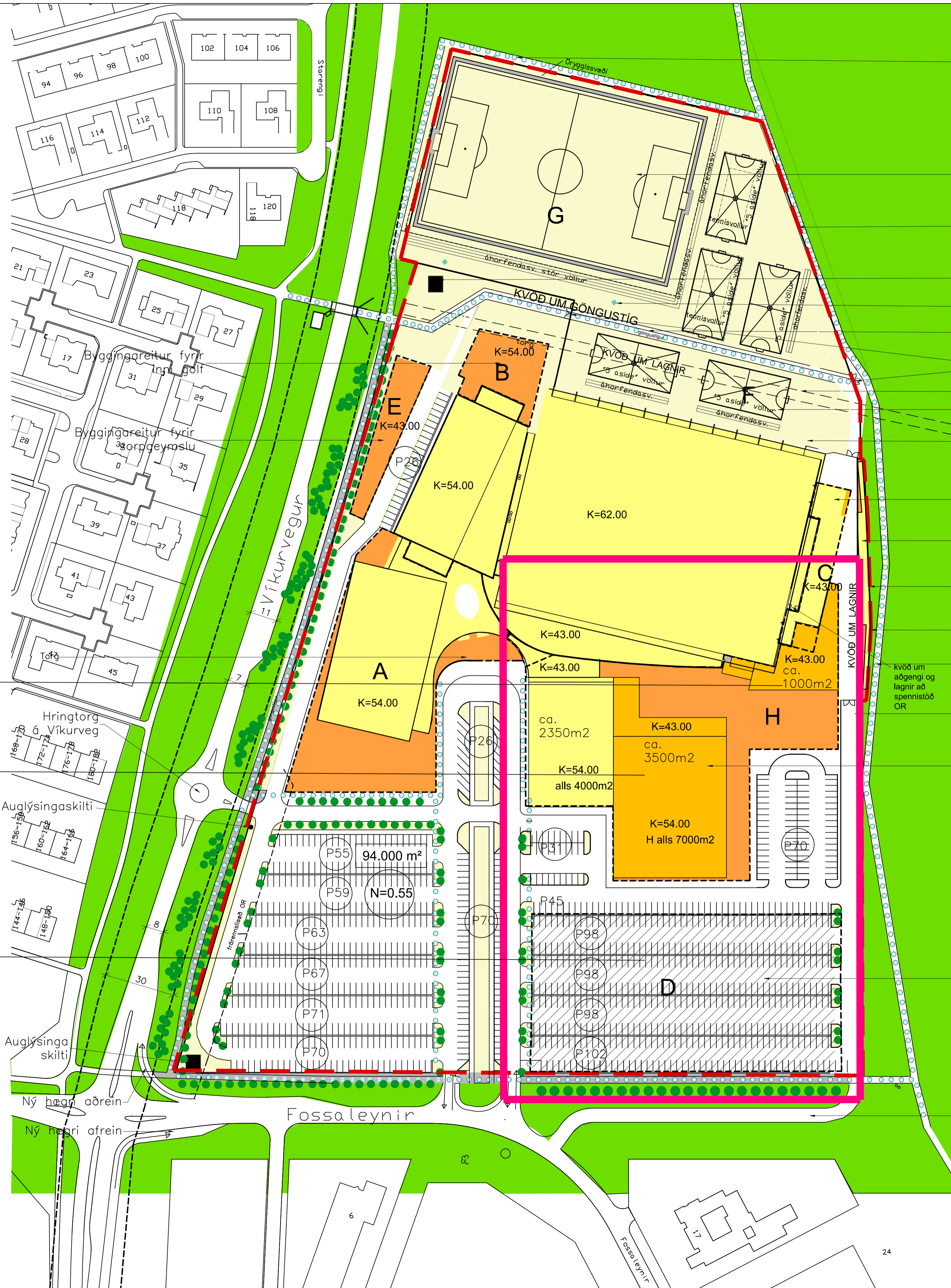
Mkv. 1:2000 Gildandi deiliskipulag dags. 1.10.2005, br. 10.02.2014 Tillaga að breyttu deiliskipulagi 17.06.2016

Greinargerð - Saga skipulagsins. Deiliskipulag Fossaleyni, knattspyrnuhús stgr.2.4 var samþykkt í borgarráði árið 2000. Síðari tíma breyting, sbr. uppráttur dags. 19.03.2004, br. 11.04.2005. Sú breyting fól í sér að stígur á bæjarlandi meðfram Víkurvegi færðist inn á lóð Egilshallar, sem kvóð um göngustig og lagfir. Nýtt deiliskipulag. Breyting frá gildandi skipulagi, sbr. uppráttur dags. 01.10.2005, fólst í nokkrum eftirtöldum atriðum: - stækkun lóðar Egilshallar úr núverandi 47.172m<sup>2</sup> í ca. 94.000m<sup>2</sup>. Nýtingarhlutfall lóðar er óbreytt, 0,55. - göngustígur norðan knatthúss færast til norðurs og verður hluti af lóðinni, sem kvóð um göngustig og lagfir. Frágangur í kringum lagfir verður í samráði við O.R. - akfær göngustígur kringum lóðina færast til. - gert er ráð fyrir hringtorgi á Víkurvegi með nýrri viðbótaraðkomu að lóðinni. - fyrirkomulag aðkomu að lóðinni frá Fossaleyni, breytist, stútar færast til. - fyrirkomulagi bílastæða á lóð er breytt og þeim fjólgar úr 850 í ca 1600m<sup>2</sup>, þa. ca 400 í bílageymslu. Efir sem áður er gert ráð fyrir að nýta malarvöll undir bílastæði eftir þörfum. D Gert er ráð fyrir opinu bílageymslu fyrir ca 400 bíla. Stærð bílageymslu er áætluð um 11.000m<sup>2</sup>. E Vestan við Vesturhúss, að Víkurvegi, er gert ráð fyrir geymslubyggingu, m.a. fyrir sorp. Hámarks mænishæð byggingar verður K=43.00. Hámarksbyggingarmagn er ráðgert um 700m<sup>2</sup>. F. Norðan við knattús er gert ráð fyrir afgirtum sparkvöllum. G. Nýrst á lóðinni er gert ráð fyrir gervigrasvelli í fullri stærð. Breyting 1.) Breyting frá gildandi skipulagi dags. 30.05.2006, felst í nokkrum eftirtöldum atriðum: - Stækkun norðurhluta lóðar hliðrast til um ca. 11 m til vestrus til aðlögunar fyrir göngustíg og gólfvöll norðaustan við lóð. -Íkringum gervigrasvöll verður frjálsháttar og hlauabrautir samkv. samningi við ITR. -Gervigrasvöllur verður uppfýstur með 4 ljósomóstrum, hæð allt að 23m. -Göngustígur austan við grasvöll verður hækkaður í landi. -2 auglýsingaturnar verða settir á vesturhluta lóðar, norðan og sunnanverðri, hæð allt að 9m. Breyting 2.) Breyting frá gildandi skipulagi dags. 01.02.2007, felst í eftirtöldum atriðum: - Breyting á lögum byggingareits C. -3-5 m. há girðing um geymslusvæði. -Almörkun byggingareits fyrir geymsluskýggi. -stækkun lóðar um 2-4m. til austurs um 320 m2 -kvaðir um lagfir. Breyting 3.) Breyting frá gildandi skipulagi dags. 15.04.2007, felst í eftirtöldum breytingum á opnu svæði á norðanverðri lóð: -Nýr göngustígur norðan við gervigrasvöll. -Afgirt vallarsvæði. -Hlið á alm. göngustíg milli Egilshallar og valla til tímabundinnar aflokannar vallarsvæðs. -Frjálsháttarvæði fellt út. -Áhorfendastúkur við velli. -Stærð og staðsetning 5-asíða valla breytt auk þess sem 2 þeirra verða einnig gerðir fyrir tennis. -Bílastæði fellt út. -kvaðir um lagfir. -Kvóð um hlið á göngustíg. Lokun hliða á almennum göngustíg milli Egilshallar og valla á eingöngu við í þau skipti þegar stóriðburðir í Egilshöll eiga sér stað s.s tónleikar og stórar keppnir. Ekki er heimilt að loka stígum á öðrum tímum. Breyting 4.) Breyting frá gildandi skipulagi, dags. 20.05.2010, felst í eftirtöldum breytingum: -Göngustígur á vestanverðri lóð, samsíða Víkurvegi er fluttur aftur út fyrir lóðamörk eins og hann var fyrir deiliskipulagsbreytingu 11.04.2006. Vegna endurskoðaðs lóðarskipulags Egilshallar þar sem mön er fjarlægð og bilaplan lækkað í landi, er áskilegt að hverfa aftur til fyrri skipulags með göngustíg utan lóðar og inn á helgunarsvæði Víkurvegar. Með því mót er dregið úr áhrifum breiddar helgunarsvæðs og umhverfi lagað að aðstæðum. Meðfylgjandi breyting á legu göngustígs hefur engin áhrif á gæði nærliggjandi íbúðabyggð handan Víkurvegar, tengingar við heildarstærðkerfi borgarmann eða aðra umhverfisþætti. Því eru breytingar það óverulegar að ekki er talin ástæða til grendarkynningar. Lóð Fossaleyni 1 er 94.000 m2 með nýtingarhlutfalli 0,55 eða 51.500m2. Byggingarmagn lóðar samkvæmt skipulagi fer úr 37.500 m2 í 41.500 m2. Bilastæðum á lóð samkv. skipulagi fækkar úr 1216 + 400 í bílageymslu= 1616 stæði, í 1025 + 185 í bílageymslu= 1210 stæði. Stæði pr m2 samkvæmt leyfilegu byggingarmagn var 1 stæði pr. 23,2 m2 og verður 1 stæði pr. 34,3 m2. Breyting 5.) Breyting frá gildandi skipulagi, sbr. uppráttur þessi dags. 10.02.2014, felst í eftirtöldum breytingum: a) Nýr byggingareitur H. Hér er áætlað að byggja ný íþróttahúss,þ.e. fimleikahúss og handboltahúss tengt núverandi byggingu. Hámarks stærð húss er 4000 m2 og hámarks hæð þess 15 m eða K= 54.00. Byggingareitur 7300 m2 gefur möguleika á breytilegri staðsetningu. Ný íþróttahúss skerða byggingareit D fyrir bílageymsluhúss, en það húss byggist mögulega utan í íþróttahúss.

Table with project details: DEILISKIPULAGSBREYTING 6, FOSSALEYNI 1, REYKJAVÍK. Includes dates like 17.06.2016 and names like ALARK arkitektur ehf. S 01 01 AF 02.



STADSETNING



- Nýr 3m almennur göngustígur
- Upplýstur grasvöllur
- Afgirt vallarsvæði 3m há girðing
- Auglýsingaskilti
- Ljósamastur
- Akfæra 3m stígur
- Hlið fyrir tímabundna lokun göngustígs
- Háspennustrengur
- Afgirt boltavellir
- Afgirt vallarsvæði 3m há girðing
- Byggingareitur fyrir geymsluhús
- Byggingareitur fyrir geymsluskyggni
- Iððarstækkun í jan 2007
- 5m há girðing um geymslusvæði
- Núverandi göngustígur
- Ný aðkoma að geymslusvæði
- Byggingareitur fyrir íþróttamannvirki
- Byggingareitur fyrir bílageymslu
- Ný aðkoma að geymslusvæði

- Tenging suður- og austurhúss
- Nýtt boltahús
- Reitur fyrir bílageymslu fluttur til

**DEILISKIPULAGSBREYTING 6 Greinargerð.**

Breyting frá gildandi skipulagi, sbr. uppráttur þessi dags. 17.06.2016, felst í eftirtöldum breytingum:

**Byggingareitur H.**  
Fimleikahús hefur þegar verið byggt á byggingareit H. Vegna áforma um stærra handboltahús er lögum og stærð byggingareits nú breytt. Ennfremur er gert ráð fyrir að tengja saman og sammyta suður- og austurhús. Hámarks byggingamagn á reit H stækkar úr 4000 m<sup>2</sup> í 7000 m<sup>2</sup>. Þegar hafa verið byggðir 2300 m<sup>2</sup>. Hámarkshæð húss verður óbreytt 15m. Byggingareitur H stækkar úr 7300 m<sup>2</sup> í 9500 m<sup>2</sup>.

**Byggingareitur D**  
Byggingareitur fyrir hálfniðurgrafna opna bílageymslu færast sunnar á lóð og er nú 9000 m<sup>2</sup>. Gert er ráð fyrir allt að 400 bílastæðum undir þaki + 400 á þaki.

Lóð Fossaleyris 1 er 94.000 m<sup>2</sup> með leyfilegt nýtingarhlutfalli 0,55 eða 51.500m<sup>2</sup> í A-rými.

Leyfilegt byggingamagn lóðar samkvæmt skipulagi fer úr 41.500 m<sup>2</sup> í 44.500 m<sup>2</sup> A-rými + 9000 m<sup>2</sup> í B-rými opinna bílageymslu.

A-rými = 44.500 m<sup>2</sup>  
B-rými = 10.000 m<sup>2</sup>  
C-rými = 1.000 m<sup>2</sup>

Nýtingarhlutfall A-rýmis = 0,47  
Nýtingarhlutfall A+B+C rýmis = 0,59

Bílastæðum á lóð samkv. skipulagi fjólar úr 1025 + 185 í bílageymslu= 1210 stæði. í 1050 + 400 í bílageymslu= 1450 stæði.

Stæði pr m<sup>2</sup> samkvæmt leyfilegu byggingamagni var: 1 stæði pr. 34,3 m<sup>2</sup> og verður 1 stæði pr. 30,1 m<sup>2</sup>.

- Mörk skipulagsvæða
- Opin svæði til sérstakra nota
- Stærð lóðar í fermetrum
- Óbundin byggingarlína
- bílageymsla
- Núverandi byggingar
- Nýbyggingareitur
- Fjöldi bílastæða
- Nýtingarhlutfall
- K=52.00
- Hámarkshæð byggingar
- Göngu- og hjólaástígur
- Breytingarsvæði

Mæliblað sýnir nánar lóðamörk, byggingareiti,

Deiliskipulagsbreyting þessi sem fengið hefur meðferð í samræmi við ákvæði 1. mgr. 43. gr. skipulagslaga nr. 123/2010 var samþykkt í \_\_\_\_\_ þann \_\_\_\_\_ 20\_\_ og í \_\_\_\_\_ þann \_\_\_\_\_ 20\_\_.

Tillagan var auglýst frá \_\_\_\_\_ 20\_\_ með athugasemdafresti til \_\_\_\_\_ 20\_\_.

Auglýsing um gildistöku breytingarinnar var birt í B deild Stjórnartíðinda þann \_\_\_\_\_ 20\_\_.

BREYTT		
0) 01.10.2005 Nýtt deiliskipulag, stækkun lóðar	JL	
1) 30.05.2006 Breytt lögum lóðar og annað.	JL	
2) 01.02.2007 Lóð+bygg.reit C til austurs	JL	
3) 15.04.2007 Vallarsvæði norðan við Egilshöll	JL	
4) 20.05.2010 Göngustígur við Vikurveg færður	JL	
5) 10.02.2014 Nýr bygg.reitur H, íþróttahús	JL	

HEIT VERK:

**ÍÞRÓTTAMÍÐSTÖÐIN**  
**FOSSALEYNI 1, REYKJAVÍK**

HEIT TÆKNINGAR:  
DEILISKIPULAGSBREYTING 6  
SKÝRINGAUPPRÁTTUR

ÞAKS-:	17.06.2016	ÞAKNAÐ:	JL, KÁ	ÞYRF-:	JL, KÁ	TEKNAÐ:	JL
VERNAÐ:		SKALA:	1:2000				

**ALARK**  
arkitektar ehf.

DALEIÐ 18  
201 KODRUGI  
SÍM: 534 8800  
FAX: 534 8818  
KÍÐI 1193-2409  
www.alark.is

S 02  
02 AF 02

