



Borgarráð Reykjavíkur

Tjarnargötu 11
101 Reykjavík

Hér með sendist útskrift úr gerðabók umhverfis- og skipulagsráðs frá 9. nóvember 2016 varðandi eftirfarandi mál.

Eiðsgrandi - Ánanaust

Lögð fram tillaga Hornsteina arkitekta og Reykjavíkurborgar, dags. 31. október 2016, að deiliskipulagi strandsvæðis Eiðsgranda - Ánanaustar. Skipulagssvæðið er um 5,5 hektarar og er eitt stærsta græna svæðið í Vesturbænum og hefur mikið gildi sem útivistarsvæði og er eitt af markmiðum skipulagsins að bæta möguleika til útivistar allt árið um kring. Einnig felst m.a. í tillögunni að bæta grjótnargardinn til að tryggja öryggi og að setja inn í skipulag aðgreinda göngu- og hjólastíga.

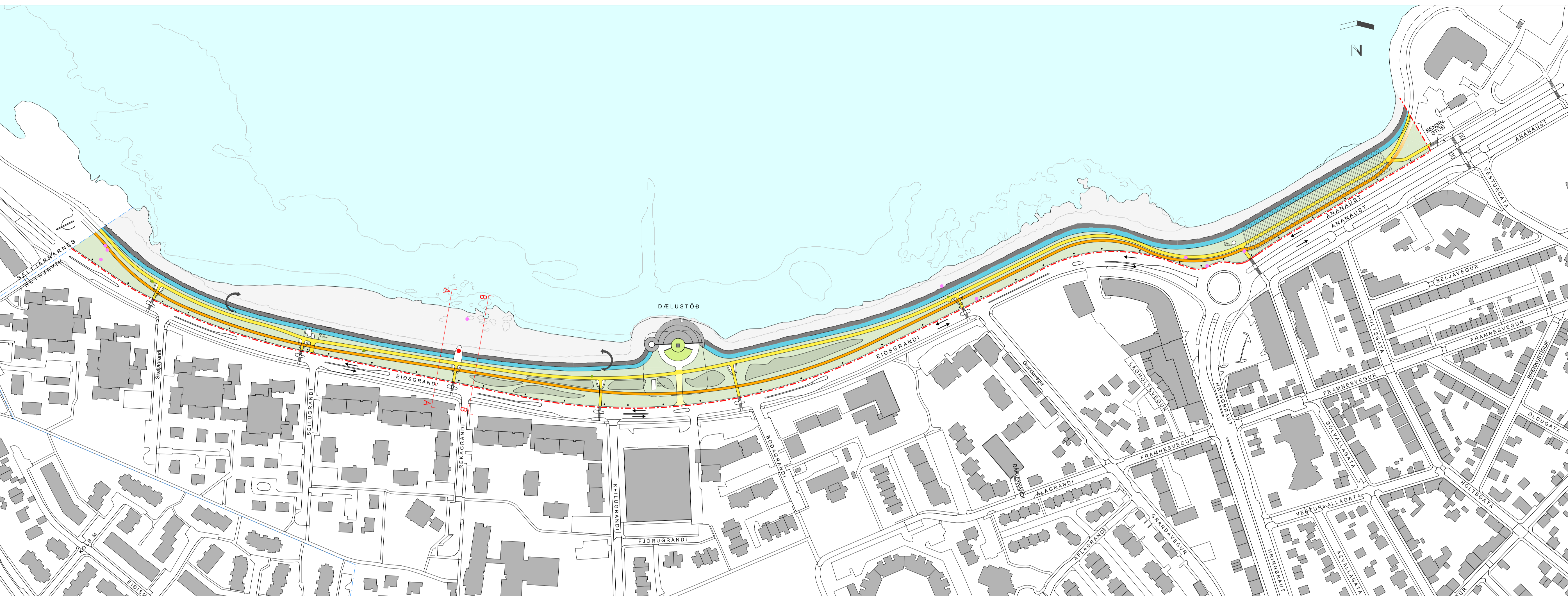
Samþykkt að auglýsa framlagða tillögu, skv. 1. mgr. 41. gr. sbr. 1. mgr. 43. gr. skipulagslaga nr. 123/2010.

Visað til borgarráðs.

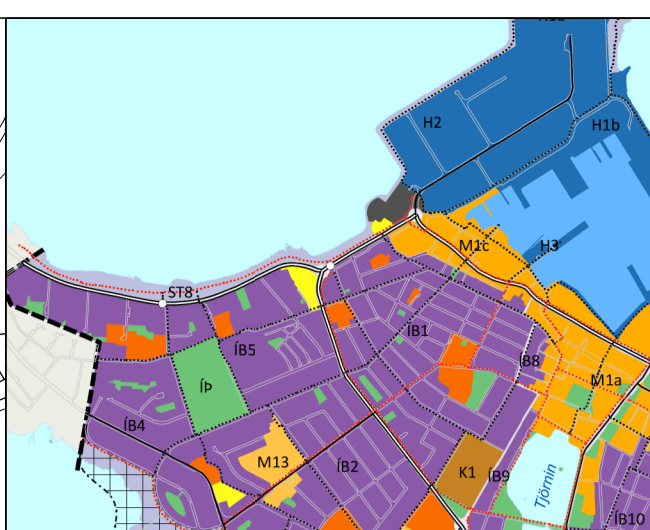
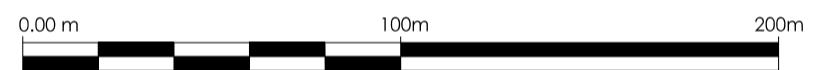
F.h. umhverfis- og skipulagssviðs

Erna Hrönn Geirsdóttir

Fylgiskjal: tillaga Hornsteina arkitekta og Reykjavíkurborgar, dags. 31. október 2016



DEILISKIPULAGSUPPDRAÚT 1:2000



HLIÚI AÐALSKIPULAGS REYKJAVÍKUR 2010-2030

- Mörk skipulagsvæðis
- Sveitarfélagsmörk
- Löðarmörk (innan deiliskipulagsvæðis)
- Núv. vaxmargdarur (4m)
- Nýr/Hlábótar vaxmargdarur (4m)
- Göngustígur (3m) - að mestu í stað af núv. stígi
- Nýr hjólaðstígur (2,5m)
- Núv. aðkomuvegur v. sjétt/laðhalda frýggja stíð öryggi vegfaranda
- Gróðuruppygging/hjólbraut
- Lágur 'líður' landslæðingurinn - samsetning af bættum Gróðuruppygging/hjólbraut
- Aðgangi að fjöru
- Útsýningsþáttar
- Núv. árangstaðir
- Fornminjar
- Núv. grjótlager (veður fjarlægður)
- Núv. götuþýg

Deiliskipulag þetta sem hefur fengið meðferð í samráði við ökvæði I.mgr. 41.gr. skipulagslaga nr.123/2010, var samþykkt í

Þann _____ 20____ og í

Þann _____ 20____

Tilgata var auglýst frá _____ 20____ með aþugasemdofrestri til _____ 20____

Auglýsing um gáðafélag deiliskipulagsins var birt í B-deki Sjónarstjórnartíðninga þann _____ 20____

TILLAGA AÐ ÚTFÆRSLU AÐ ÚTSÝNSPALLI SNEIÐING A-A, mkv. 1:200



TILLAGA AÐ ÚTFÆRSLU AÐ ÚTSÝNSPALLI SNEIÐING A-A, mkv. 1:200

LEIÐBEIÐANDI SNEIÐING B-B, mkv. 1:200

4.3 Sjóvarmargdarur

Í deiliskipulaginu er núverandi 4m sjóvarmargdarur breiðkaður um aðra 4m inn í land og litleila hækkaður. Breytingarnar miða að því að minnka ájöf sjávar og hættu á skemmdum á mannvirkjum s.s. stígum. Verður hlíðbreidd garðsins að ofan um 8m og uppfyllir því skilyrði um örugga sjóvör.

Gert er ráð fyrir óverulegri hæðun (um 300mm). Sjónlína akandi og gangandi vegfaranda yfir sjávarflötin er varðveitt og skerðist því ekki.

Við breikun á sjóvarmargdarinum gefst kjörótkæfari að nýta þá sem hluta að upplifun svæðisins, t.d. með gönguleið ofaná þeim að hluta, tröppum, set- og útsýningspöllum. Gæta þarf sérstaklega að öryggi við nánari útfærslu.

Gert er ráð fyrir að grjóti á sjóvarmargdarinn verður tekið úr grjótlagerum við Ánanaust, Grafarvogi og óðum grjótlagerum í eigu Reykjavíkurborgar.

4.4 Áningastaðir

Áningastaðir skulu styrktir meðfram göngustígum innan skipulagsvæðisins. Við nánari útfærslu, staðsetningu og hönnun skal áhersla lögð á nútímallega hönnun sem jafntími er hagræm í viðhaldi og rektari. Þá skal stuðlað að byggingu á e-k. **hlöum / vörðum** þar sem göngustigir liggja inn á svæðið eða þar sem stigar liggja saman á krossgötum, bæði sem hluti af öryggi gangandi- og hjólandi og sem hluti umhverfismótunar og staðarþrýðis.

Hvatt er til **listar** í almenningssými og áhugaverðum **kennileikum** (sbr. 4.5 Útsýningspallar).

4.5 Útsýningspallar

Einir útsýningspallar eru innan skipulagsvæðisins - auk þess sem fyrir við dæluvæðinguna - þar sem útsýni er best og umhverfagæði hvað mest. Verður hann e-k kennileiti svæðisins og byggður úr frá sjóvarmargdarinum. Lögð er áhersla á vistvæni efni og nútímalaga hönnun hans sem jafntími er hagræm í viðhaldi og rektari. Mannvirkni þarf að falla vel á landslagi og höfða til mismunandi gesta og markhópa; Gæta skal sérstaklega að öryggi gesta.

4.6 Aðgangi að fjöru

Aðgangi að fjöru er styrkt við Eidsgrandi og tveimur stóðum. Gestir svæðisins geta því - þegar aðstæður leyfa - notið strandarinnar til údvistar og þeirra náttúrumyndna sem þar er að finna.

4.7 Gróðuruppygging

Gróðuruppygging
Í deiliskipulaginu er lagt til að gróður verði stór hluti af yfirbragði svæðisins og ástund þess. Lögð er áhersla á að styrkja líffræðilega fjölbreytni og að það endurspeglast í gróðurvali. Taka skal mið af staðháttum og velja strandplöntutegundir sem þrífast í návígi við halið í a.m. meigresi, særhvörn, fjörukál, bílállu og báðursbrá. Sérstaklega skal stefnt að því að byggja upp fjölbreytta gróðurþekku á nýrntým eða rökubodum svæðum og svæðum þar sem gróðurþekja er ryr eða fábreytt. Stefnt skal að aukinni sjálfbærni með því að hanna gróðursvæði sem krefast minni umhirðu og sem þurfa ekki slátt. Eflla skal svæðið sem uppsprettu fræðslu og náttúruupplifunar.

4.8 Grjótlager við Ánanaust

Uppsafnað stórgrjóti (alt að 5 tonna steinar) við Ánanaust verður fjarlægður. Stefnt er að því að nýta grjótið til uppbyggingar innan svæðisins, t.d. sem hluta af landmötum - og stærsta grjótið jafnvel í breikun sjóvarmargdarins -.

4.9 Útgögn

Gert er ráð fyrir að göngu- og hjólaðstígir verði upplýstir. Öll útgögn svo sem merkingar/skilti, vegvisar, bekkir, vatnsþótar, hjólaðstíð, raflysing (pollar) - ef svo þar undir -, verða samræmð yfir allt svæðið.

Inngangur

Standlengjan við Eidsgrandi-Ánanaust er eitt stærsta græna svæðið í Vesturbæ Reykjavíkur. Svæðið hefur mikið gildi sem útvistarsvæði og gegnir sem slíkt mikilvægu hlutverki í samfélaginu öllu. Nauðsynlegt er að styðja áfram jákvæða þróun þess og uppbyggingu.

1. Fyrirliggjandi skipulagsáætlanir

1.1 Aðalskipulag

Í Aðalskipulagi Reykjavíkur 2010-2030 er landnotkun skipulagsvæðisins skilgreint sem „Strandsvæði“ - ST8 með eftirfarandi hætti:

Strandsvæði (ST). Svæði innan netlaga og meðfram sjó, ám eða vötnum þar sem aðgangi almennings er trygg og mannvirkjagerð er haldin í lágmarki. (gr. 6.2 w. í skipulagsreglugerð). ST8. Eidsgrandi-Ánanaust Strandsvæði. Gert er ráð fyrir aðgangi að sjávarmalinu verði bætt.

1.2 Deiliskipulag

Ekkert deiliskipulag er í gildi fyrir svæðið.

2. Skipulagsvæðið

2.1 Afmörkun og lega

Skipulagsvæðið er um 5.5 ha að stærð og afmarkast af sveitarfélagsmörkun við Seltjarnarnes til vesturs; til austurs af löðarmörkun bensinstöðvar Ollis og Hreinsstöðvar Reykjavíkurborgar við Ánanaust, - til suðurs af stofnbrautnum Ánanaust og Eidsgrandi og íbúðarbyggðinni þar og til norðurs af strandlengjunni sjálfri.

2.2 Staðhættir

Skipulagsvæðið er staðsett í jafri Vesturbæjar; gamlagróins borgarhluta með sterka ímynd.

Innan svæðisins er að finna eina af stærri **dæluvæðingum** borgarinnar og ýmsa fráveitubrunna og stöðvar henni tengdri. Með tilkomu dæluvæðingarnar hvarf mengun í fjóruból og fjaran varð aftur aðlaðandi til útvistar. Við dæluvæðinguna er útsýnskipita og aðgangi að fjöru um tröppur yfir núverandi sjóvarmargdar.

Hluti skipulagsvæðisins er byggt á landfyllingu þ.e.a.s. svæðið austan við núv. dæluvæði, en ströndin vestan hennar er helling og sker örskötuð.

Lokið var við gerð núv. **sjóvarmargdaró** við Ánanaust og Eidsgrandi á árunum 1995-1996.

Sjóvarmargdarinn sem liggur meðfram strandlengjunni alni er 4m breiður. Um er að ræða hefðbundna grjótvörn úr stórgrjóti (2-5 tonn). Halli fláa er 1 : 1,5. Hæð garðsins í dag er frá 5.45- 6.4 m í hæðarkerfi Reykjavíkur. Hæð hans er að mestu miðuð við að útsýni sér frá nærliggjandi stígum, götum og húsum.

Meðfram núverandi sjóvarmargdarí liggur 3m malbikaður **göngu- og hjólaðstígur** (stofnstígur)

Eidsgrandi er skilgreindur sem þjóðvegur í þéttbýli og því með veghelgurnarsvæði. Úmagn og veghaldari er Vegagærdin. **Ánanaust** er hins vegar borgargata skv. skilgreiningu ASK. 2010-2030 og gegnir skv. því margþættu hlutverki í borgarandlaginu. Báðar göturnar eru skilgreindar sem stofnbrautir

Inngangur

Standlengjan við Eidsgrandi-Ánanaust er eitt stærsta græna svæðið í Vesturbæ Reykjavíkur. Svæðið hefur mikið gildi sem útvistarsvæði og gegnir sem slíkt mikilvægu hlutverki í samfélaginu öllu. Nauðsynlegt er að styðja áfram jákvæða þróun þess og uppbyggingu.

1. Fyrirliggjandi skipulagsáætlanir

1.1 Aðalskipulag

Í Aðalskipulagi Reykjavíkur 2010-2030 er landnotkun skipulagsvæðisins skilgreint sem „Strandsvæði“ - ST8 með eftirfarandi hætti:

Strandsvæði (ST). Svæði innan netlaga og meðfram sjó, ám eða vötnum þar sem aðgangi almennings er trygg og mannvirkjagerð er haldin í lágmarki. (gr. 6.2 w. í skipulagsreglugerð). ST8. Eidsgrandi-Ánanaust Strandsvæði. Gert er ráð fyrir aðgangi að sjávarmalinu verði bætt.

1.2 Deiliskipulag

Ekkert deiliskipulag er í gildi fyrir svæðið.

2. Skipulagsvæðið

2.1 Afmörkun og lega

Skipulagsvæðið er um 5.5 ha að stærð og afmarkast af sveitarfélagsmörkun við Seltjarnarnes til vesturs; til austurs af löðarmörkun bensinstöðvar Ollis og Hreinsstöðvar Reykjavíkurborgar við Ánanaust, - til suðurs af stofnbrautnum Ánanaust og Eidsgrandi og íbúðarbyggðinni þar og til norðurs af strandlengjunni sjálfri.

2.2 Staðhættir

Skipulagsvæðið er staðsett í jafri Vesturbæjar; gamlagróins borgarhluta með sterka ímynd.

Innan svæðisins er að finna eina af stærri **dæluvæðingum** borgarinnar og ýmsa fráveitubrunna og stöðvar henni tengdri. Með tilkomu dæluvæðingarnar hvarf mengun í fjóruból og fjaran varð aftur aðlaðandi til útvistar. Við dæluvæðinguna er útsýnskipita og aðgangi að fjöru um tröppur yfir núverandi sjóvarmargdar.

Hluti skipulagsvæðisins er byggt á landfyllingu þ.e.a.s. svæðið austan við núv. dæluvæði, en ströndin vestan hennar er helling og sker örskötuð.

Lokið var við gerð núv. **sjóvarmargdaró** við Ánanaust og Eidsgrandi á árunum 1995-1996.

Sjóvarmargdarinn sem liggur meðfram strandlengjunni alni er 4m breiður. Um er að ræða hefðbundna grjótvörn úr stórgrjóti (2-5 tonn). Halli fláa er 1 : 1,5. Hæð garðsins í dag er frá 5.45- 6.4 m í hæðarkerfi Reykjavíkur. Hæð hans er að mestu miðuð við að útsýni sér frá nærliggjandi stígum, götum og húsum.

Meðfram núverandi sjóvarmargdarí liggur 3m malbikaður **göngu- og hjólaðstígur** (stofnstígur)

Eidsgrandi er skilgreindur sem þjóðvegur í þéttbýli og því með veghelgurnarsvæði. Úmagn og veghaldari er Vegagærdin. **Ánanaust** er hins vegar borgargata skv. skilgreiningu ASK. 2010-2030 og gegnir skv. því margþættu hlutverki í borgarandlaginu. Báðar göturnar eru skilgreindar sem stofnbrautir



EIDSGRANDI - ÁNANAUST STRANDGARÐUR TILLAGA AÐ DEILISKIPULAGI

Dagur: 31.08.2014
Málsvæði: 1:2000

Tel.nr. 01

hornsteinar
ARKITEKTARÞEJF

VINSTEYJA-BOÐSÚSTAFÓR 5. 101 REYKJAVÍK
SMR. 31.10.2011
HÖNNUNARFRÉTTIR