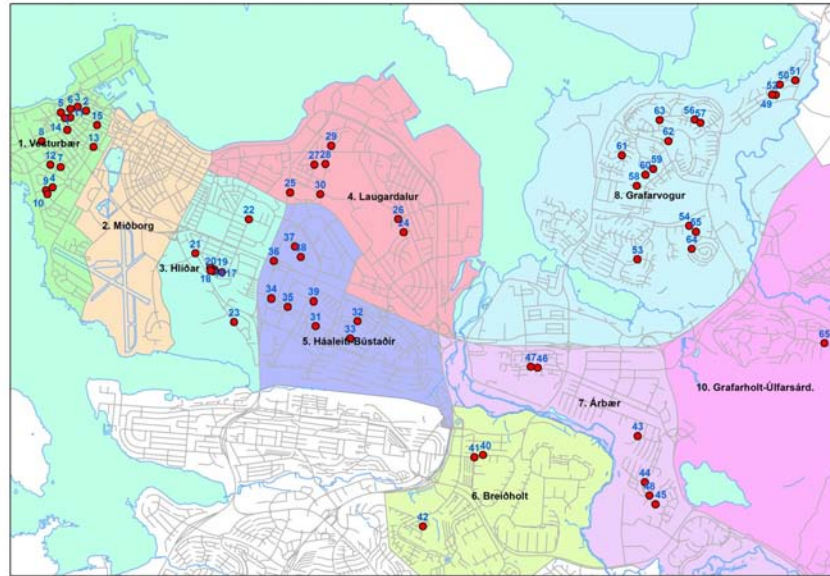


## Tillögur um aðgerðir í umferðaröryggismálum árið 2015.



### 1. Framnesvegur / Brekkustígur




Skiltun sebrabrautar og endurgerð steinlagðrar gönguleiðar. 0,6 mkr.



### 2. Bræðraborgartígur / Ásvallagata

Skiltun sebrabrautar og endurgerð steinlagðrar gönguleiðar. 0,3 mkr.

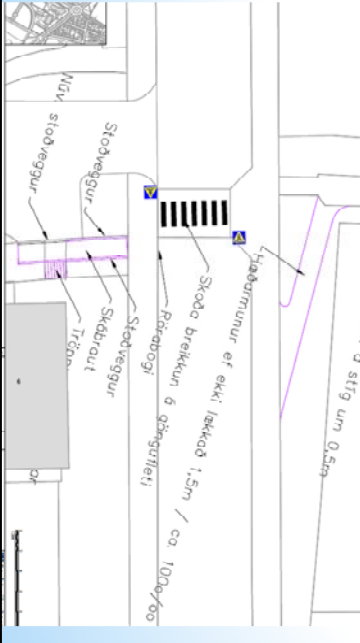


### 3. Bræðraborgartígur / Ránargata


Skiltun sebrabrautar og endurgerð steinlagðrar gönguleiðar. 0,3 mkr.



#### 4. Fornhagi



Skóðbraut hægra megin	3,00 mkr.
Skiltun gangbr.	1,25 mkr.
Skóðbr. og tröppur v.m.	4,50 mkr.
Samtals	8,75 mkr.



#### 5. Framnesvegur / Sólvallagata



Skiltun sebrabrautar og endurgerð steinlagðrar gönguleiðar.	1,25 mkr.
---	-----------



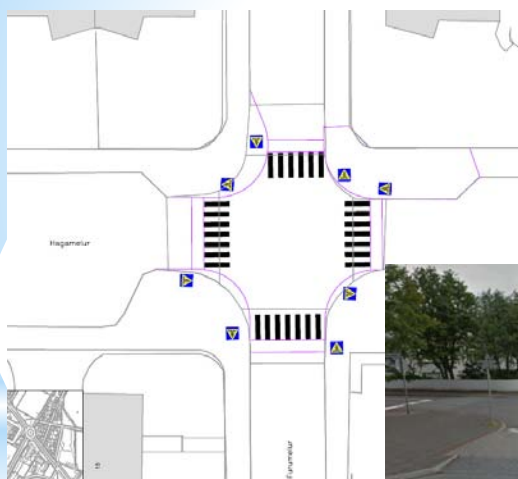
## 6. Framnesvegur / Öldugata



Skiltun sebrabrautar og endurgerð steinlagðrar gönguleiðar. 0,3 mkr.



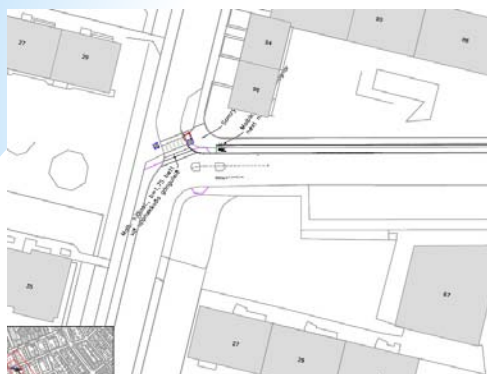
## 7. Hagamelur / Furumelur



Lyfta gatnamótum og setja gangbrautir 5,25 mkr.

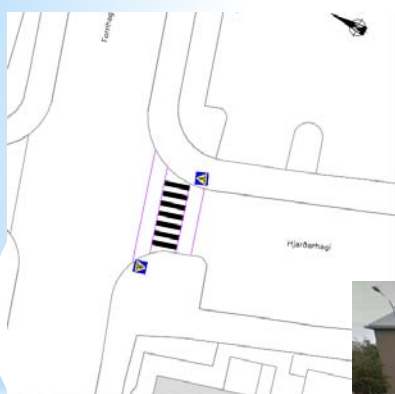


### 8. Hagamelur / Kaplaskjólsvetur



Niðurtekt á gönguleið 0,35 mkr.

### 9. Fornhagi / Hjarðarhagi



Steinlögð alda og sebrabraut 2,0 mkr.



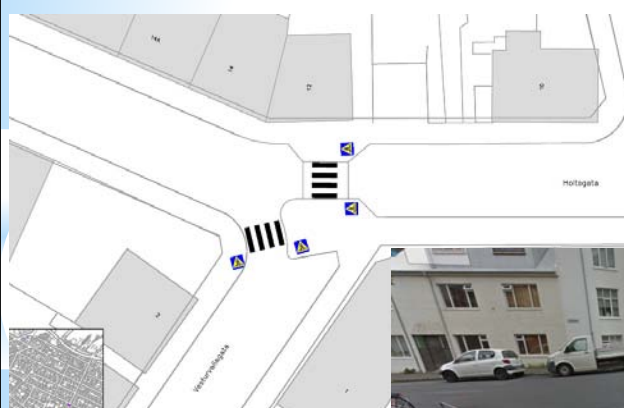
### 10. Hjarðarhagi / Tómasarhagi



Malbikuð alda 0,7 mkr.



### 11. Holtsgata / Vesturvallagata



Skiltun sebrabrautar og endurgerð steinlagðrar gönguleiðar. 1,65 mkr.





## 12. Melhagi

Aðkoma að leikvelli /  
upphækkun 3,00 mkr.



## 13. Sólvallagata / Hólatorg

Steinlög alda, sebri og  
þrenging við Garðastræti.  
4,00 mkr.



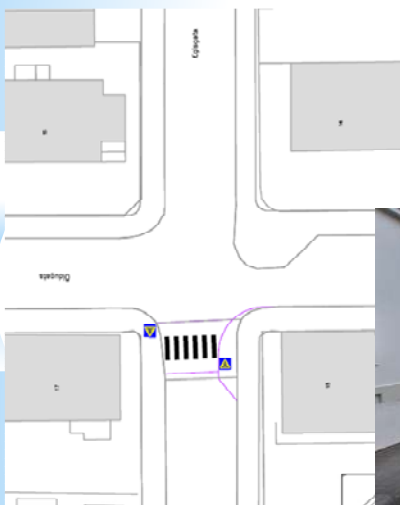
### 14. Sólvallagata við Vesturvallagötu



Steinlögð alda með sebrabraut 1,0 mkr.



### 15. Ægisgatagata við Öldugötu



Endurgerð steinlögð alda með sebrabraut 2,5 mkr.





### 16. Eskihlíð við Eskitorg



### 17. Hamrahlíð við Hlíðaskóla



### 18. Hamrahlíð við Eskitorg



Sebri og skiltun á 30 km  
hliði 1,75 mkr.



### 19. Hörgshlíð við Eskitorg



Sebri og skiltun á 30 km  
hliði 1,25 mkr.



## 20. Litlahlíð við Eskitorg



Prenging, sebra og skiltun  
1,25 mkr.



The technical drawing shows a road intersection with a red highlighted path leading to a zebra crossing. Various traffic signs are indicated with blue squares. The photograph shows the actual road scene with a zebra crossing, a red highlighted path, and a building in the background.

## 21. Skógarhlíð við slökkvistöð



Steinlögð alda með sebra  
2,5 mkr.



The technical drawing shows a road intersection with a zebra crossing and a red highlighted path. The word "Skógarhlíð" is written on the drawing. The photograph shows the actual road scene with a zebra crossing, a red highlighted path, and a building in the background.

## 22. Stakkahlíð við Háteigsveg

Steinlögð alda með sebra  
3,0 mkr.



## 23. Suðurhlíð við Klettaskóla

Betri lýsing 0,5 mkr.



### 24. Álþheimar aðkoma að Langholtsskóla - vistgötumerking

Skiltun 0,3 mkr.



### 25. Engjateigur aðkoma að Grand hótél

Lækka kant sem valdið hefur  
skemmdum á rútum 0,3 mkr.





## 26. Holtavegur við Sunnuveg



## 27. Kirkjuteigur við Gullteig



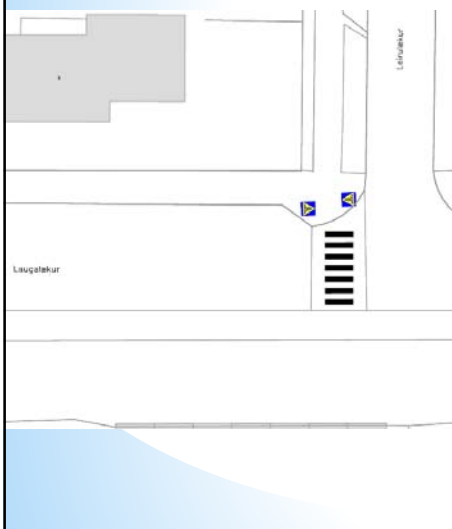
## 28. Kirkjuteigur við Reykjaveg

Sebri og skiltun 1,25 mkr.



## 29. Laugalækur við Leirulæk

Sebri og skiltun 1,25 mkr.



### 30. Reykjavegur við Ásmundarsafn

Malbik á óskastíg 1,5 mkr.



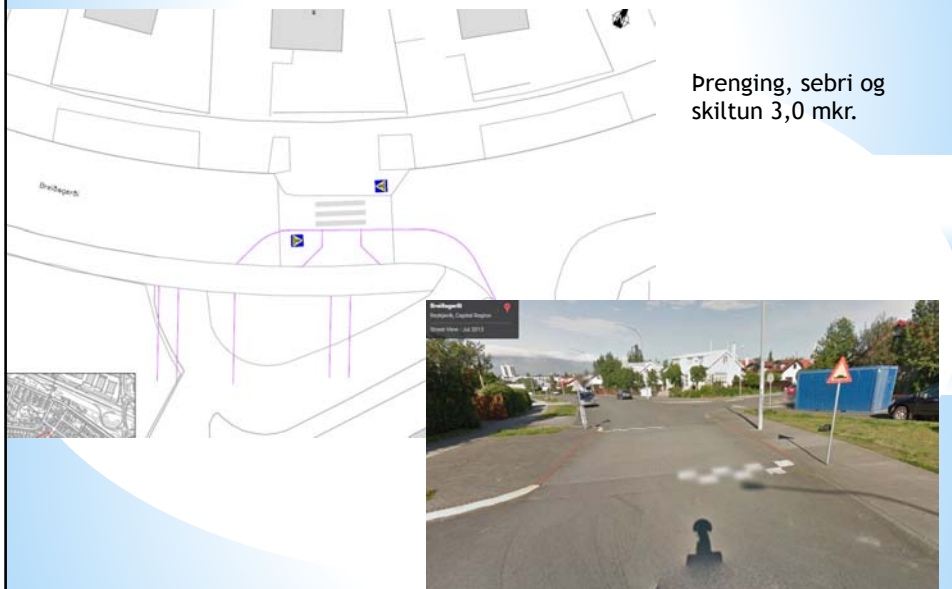
### 31. Álmgærði við Furugerði

Sebri og skiltun 1,25 mkr.



### 32. Breiðagerði við Breiðagerðisskóla

Prenging, sebri og skiltun 3,0 mkr.



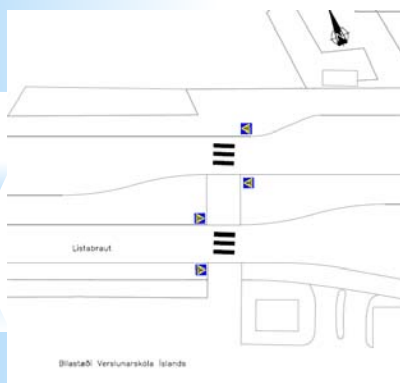
### 33. Hæðargarður við garð á milli nr. 28 og 30

Sebri 1,0 mkr.



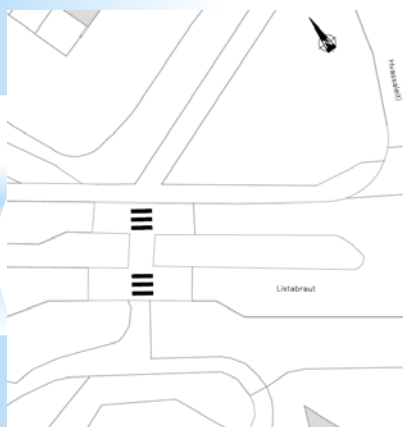
### 34. Listabraut við Verslunarskólann

Skiltun og laga sebra 0,85 mkr.



### 35. Listabraut við Hvassaleiti

Sebri 1,75 mkr.





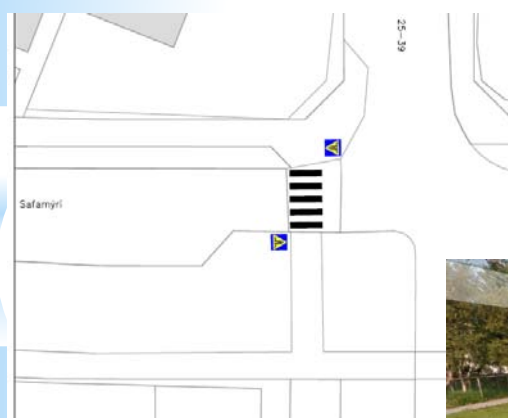
### 36. Miklabraut norðan Kringlu

Loka leið vegna hættulegs blindhorns 1,25 mkr.

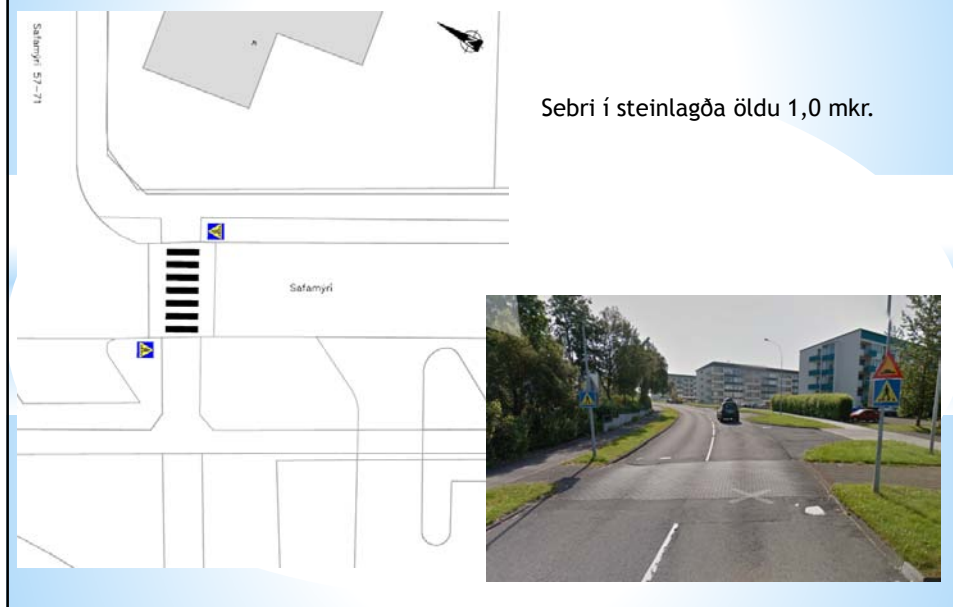


### 37. Safamýri við nr. 25

Sebri í steinlagða öldu 1,0 mkr.



### 38. Safamýri við nr. 71

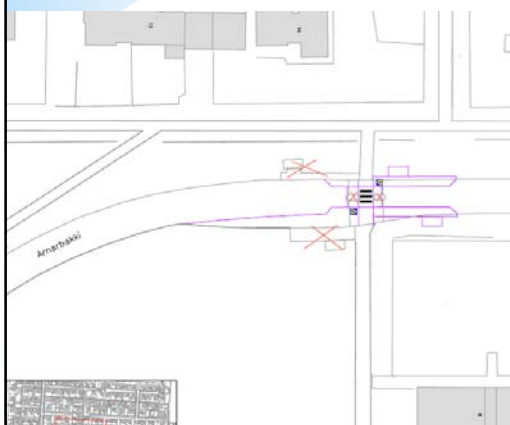


### 39. Stóragerði við Smáagerði



### 40. Arnarbakki við Dvergabakka

Gangbraut í þrengingu og  
biðstöð strætó 4,0 mkr.



### 41. Álfabakki við Arnarbakka

Betri lýsing 0,75 mkr.



## 42. Ölduselsskóli betri lýsing

Betri lýsing á stíg 2,5 mkr.



## 43. Hraunsás / Fylkisvegur

Sebri og skiltun í steinlagða öldu 1,25 mkr.



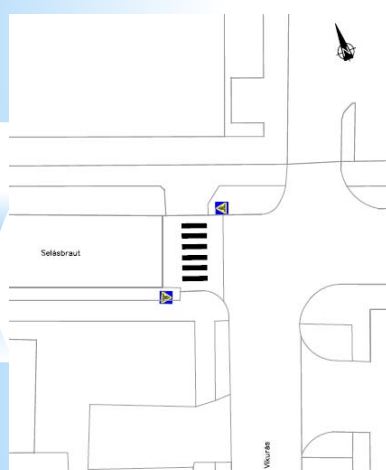
#### 44. Selásbraut við Suðurás

Sebri og skiltun í steinlagða öldu 1,25 mkr.



#### 45. Selásbraut við Víkurás / Selásskóla

Sebri og skiltun í steinlagða öldu 1,25 mkr.

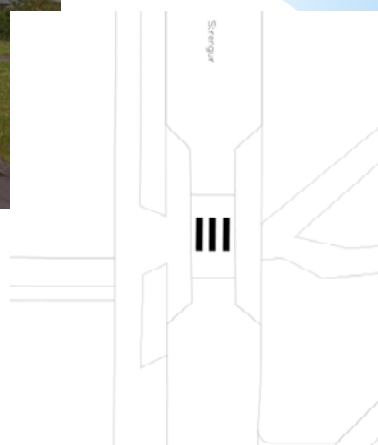




### 46. Strengur austan skóla



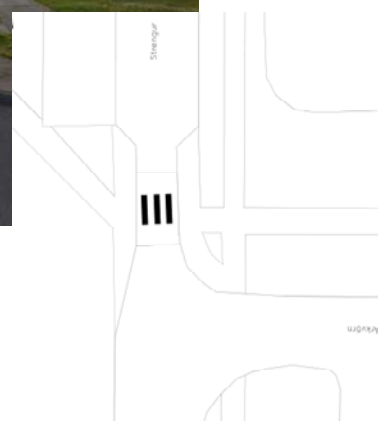
Sebri 0,6 mkr.



### 47. Strengur vestan skóla

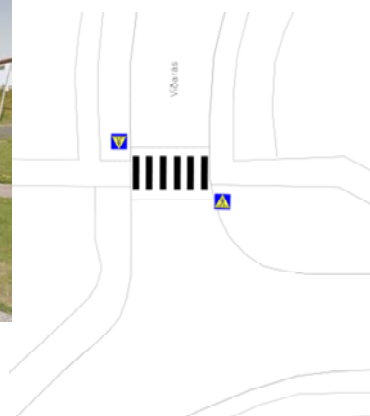


Sebri 0,6 mkr.



### 48. Viðarás við Selásbraut

Sebri og skiltun 1,25 mkr.



### 49. Bakkastaðir vestan skóla

Sebri og skiltun 0,4 mkr.



### 50. Bakkastaðir norðan skóla



Sebri og skiltun 0,4 mkr.



### 51. Bakkastaðir vestan Barðastaða



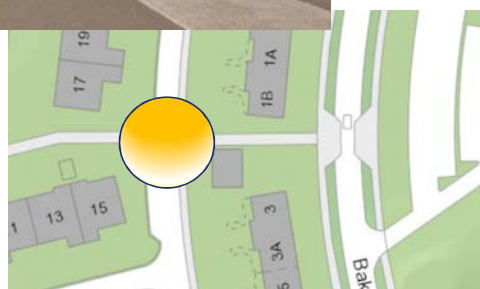
Sebri og skiltun 0,4 mkr.



### 52. Bakkastaðir 15-17

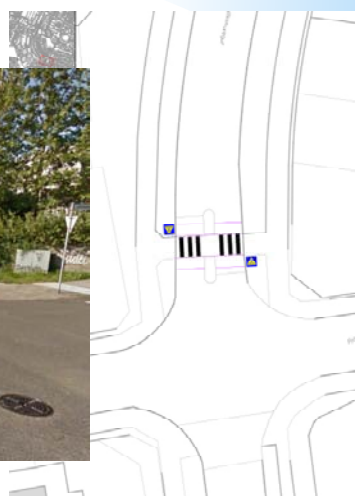


Lýsing 0,5 mkr.



### 53. Fjallkonuvegur við Jöklafold

Hellulögð upphækkun,  
sebri og skiltun 2,75 mkr.



### 54. Gagnvegur



Sebri á malbik 0,4 mkr.

### 55. Gagnvegur við Hlíðarhús

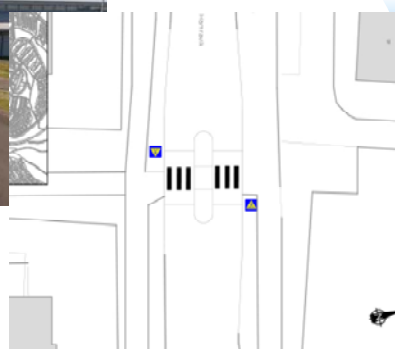


Sebri á malbik 0,4 mkr.

### 56. Hamravík við Kelduskóla (Víkurskóla)



Sebri og skiltun 1,25 mkr.



### 57. Hamravík austan Kelduskóla (Víkurskóla)



Sebri á malbik og skiltun 0,4 mkr.





### 58. Hrísrími sunnan Rimaskóla



2 x sebrí og skiltun 2,5 mkr.

### 59. Mosarími við nr. 21

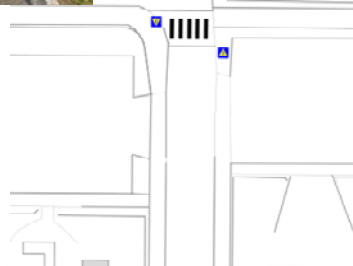


Sebrí og skiltun 1,25 mkr.

### 60. Rósrími við Rimaskóla



Sebri og skiltun 1,25 mkr.



### 61. Smárarími við nr. 102



Upphækkuð steinlögð hraðahindrun.  
Sebri og skiltun 3,0 mkr.



## 62. Spöngin



Þrenging 1,75 mkr.

## 63. Vættaborgir



Sebri á malbik og skiltun 0,40 mkr.

## 64. Völundarhús



## 65. Gvendargeisli

