
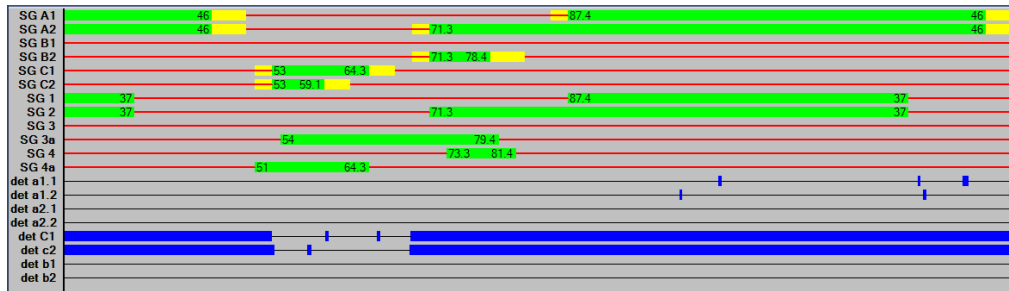



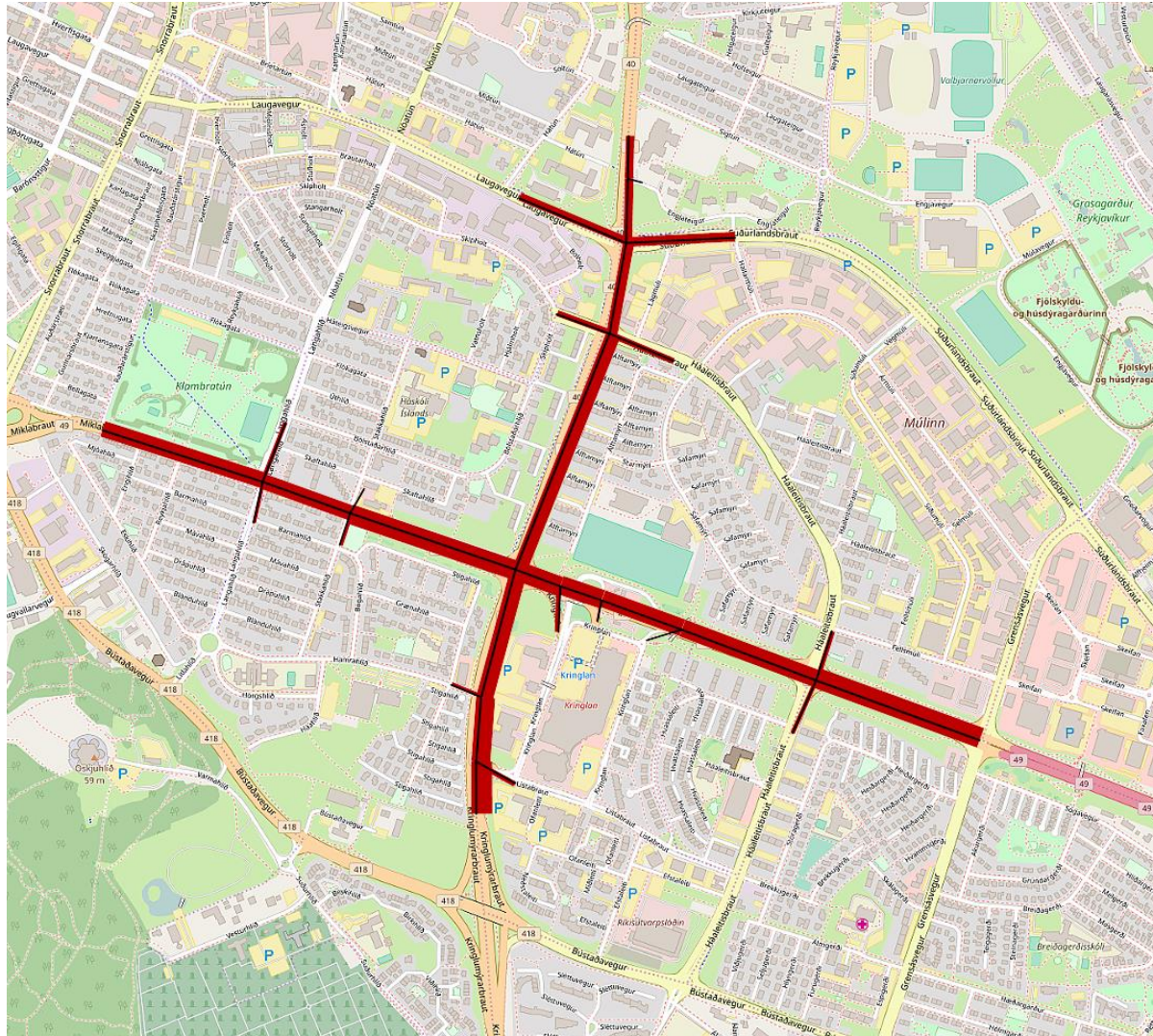
Umferðargreining á stofnvegakerfinu – hvar eru flöskuhálsar?

Berglind Hallgrímsdóttir
Lilja Guðríður Karlsdóttir
Anna Guðrún Stefánsdóttir

- Hermun á sex svæðum á höfuðborgarsvæðinu
 - Bústaðavegur/Hringbraut
 - Kringlumýrarbraut/Miklabraut
 - Sæbraut/Reykjanesbraut/Miklabraut
 - Breiðholtsbraut
 - Hafnarfjörður/Garðabær
 - Mosfellsbær

- Vissim





- Hvar eru flöskuhálsarnir
- Hvað veldur?
- Eru möguleikar á betrumbótum?



0-ástand síðdegis

2 Breytingar síðdegis

Hlutir til að hugsa um:

- Tillögur að lausnum
 - Á eftir að fullvinna
- Eru möguleikar fyrir hendi
- Hvar viljum við hafa umferðina?